



SANTA MARÍA JACATEPEC, OAXACA

I. INDICADORES SOCIODEMOGRÁFICOS

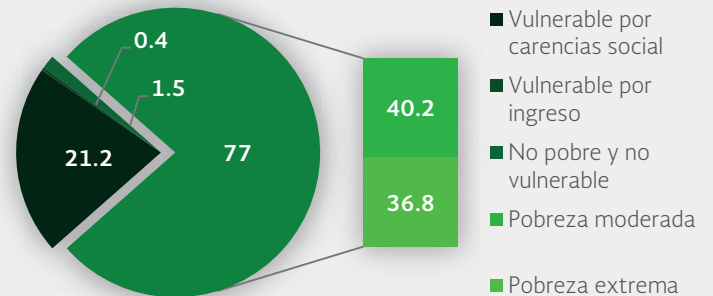
INDICADOR	SANTA MARÍA JACATEPEC (MUNICIPIO)	OAXACA (ESTADO)
Población total, 2010	9,240	3,801,962
Total de hogares y viviendas particulares habitadas, 2010	2,248	934,471
Tamaño promedio de los hogares (personas), 2010	4.1	4
Hogares con jefatura femenina, 2010	508	240,561
Grado promedio de escolaridad de la población de 15 o más años, 2010	5.8	6.9
Total de escuelas en educación básica y media superior, 2010	63	12,979
Personal médico (personas), 2010	5	5,799
Unidades médicas, 2010	4	1,530
Número promedio de carencias para la población en situación de pobreza, 2010	3.3	3.2
Número promedio de carencias para la población en situación de pobreza extrema, 2010	4	4.0

Fuentes: Elaboración propia con información del INEGI y CONEVAL.

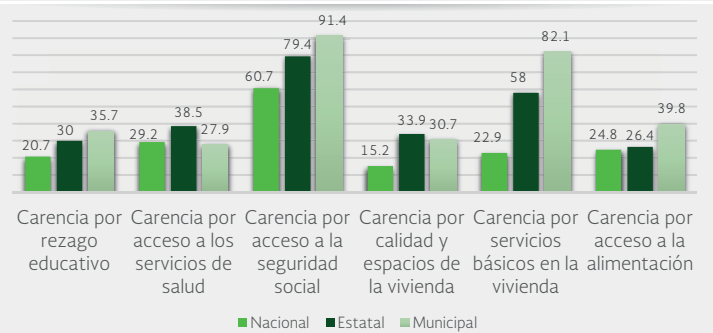
- La población total del municipio en 2010 fue de 9,240 personas, lo cual representó el 0.2% de la población en el estado.
- En el mismo año había en el municipio 2,248 hogares (0.2% del total de hogares en la entidad), de los cuales 508 estaban encabezados por jefas de familia (0.2% del total de la entidad).
- El tamaño promedio de los hogares en el municipio fue de 4.1 integrantes, mientras que en el estado el tamaño promedio fue de 4 integrantes.
- El grado promedio de escolaridad de la población de 15 años o más en el municipio era en 2010 de 5.8, frente al grado promedio de escolaridad de 6.9 en la entidad.
- En 2010, el municipio contaba con 22 escuelas preescolares (0.5% del total estatal), 29 primarias (0.5% del total) y diez secundarias (0.5%). Además, el municipio contaba con dos bachilleratos (0.3%) y ninguna escuela de formación para el trabajo. El municipio también contaba con 16 primarias indígenas (0.9%).
- Las unidades médicas en el municipio eran cuatro (0.3% del total de unidades médicas del estado).
- El personal médico era de cinco personas (0.1% del total de médicos en la entidad) y la razón de médicos por unidad médica era de 1.3, frente a la razón de 3.8 en todo el estado.

II. MEDICIÓN MULTIDIMENSIONAL DE LA POBREZA

Indicadores de pobreza y vulnerabilidad (porcentajes), 2010



Indicadores de carencia social (porcentajes), 2010



Fuente: Elaboración propia con información de CONEVAL.

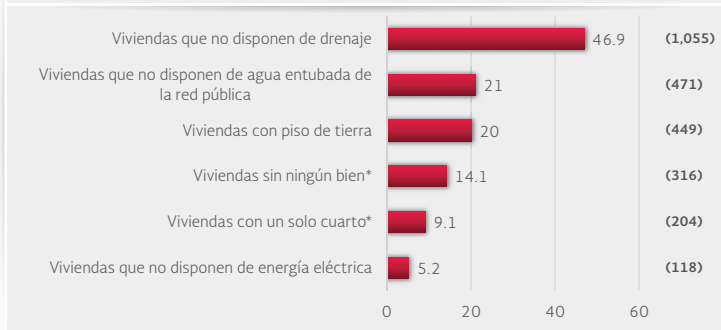
- En 2010, 6,940 individuos (77% del total de la población) se encontraban en pobreza, de los cuales 3,627 (40.2%) presentaban pobreza moderada y 3,313 (36.8%) estaban en pobreza extrema.
- En 2010, la condición de rezago educativo afectó a 35.7% de la población, lo que significa que 3,216 individuos presentaron esta carencia social.
- En el mismo año, el porcentaje de personas sin acceso a servicios de salud fue de 27.9%, equivalente a 2,513 personas.
- La carencia por acceso a la seguridad social afectó a 91.4% de la población, es decir 8,236 personas se encontraban bajo esta condición.
- El porcentaje de individuos que reportó habitar en viviendas con mala calidad de materiales y espacio insuficiente fue de 30.7% (2,769 personas).
- El porcentaje de personas que reportó habitar en viviendas sin disponibilidad de servicios básicos fue de 82.1%, lo que significa que las condiciones de vivienda no son las adecuadas para 7,399 personas.
- La incidencia de la carencia por acceso a la alimentación fue de 39.8%, es decir una población de 3,591 personas.



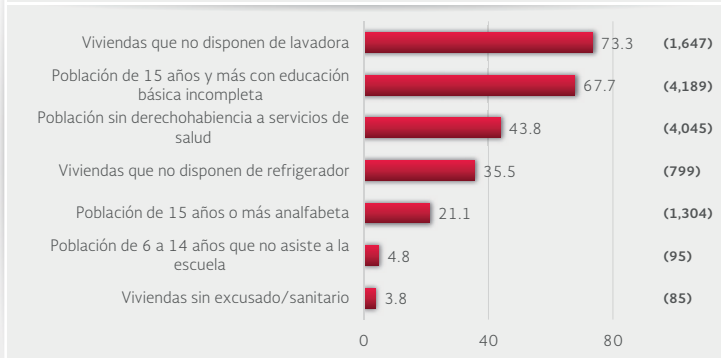
SANTA MARÍA JACATEPEC, OAXACA

III. INDICADORES ASOCIADOS AL ÍNDICE DE REZAGO SOCIAL

III.1 Indicadores vinculados con la aplicación de recursos del Fondo de Aportaciones para la Infraestructura Social (FAIS), (porcentajes y número de viviendas), 2010



III.2 Otros indicadores (porcentajes, número de viviendas y personas), 2010



Fuente: Elaboración propia con información del CONEVAL y del INEGI

*Indicadores no utilizados directamente en la construcción del índice de rezago social.

Nota: entre paréntesis se incluye el número de personas o viviendas con rezago para cada indicador.

Las incidencias de los rubros de infraestructura social a los que se destinarán los recursos del FAIS son:

- Viviendas que no disponen de drenaje (46.9% del total), viviendas que no disponen de agua entubada de la red pública (21%), viviendas con piso de tierra (20%), viviendas sin ningún bien (14.1%), viviendas con un solo cuarto (9.1%) y viviendas que no disponen de energía eléctrica (5.2%).

Las incidencias en otros indicadores de rezago social son:

- Viviendas que no disponen de lavadora (73.3% del total), población de 15 años y más con educación básica incompleta (67.7%), población sin derechohabiencia a servicios de salud (43.8%), viviendas que no disponen de refrigerador (35.5%), población de 15 años o más analfabeta (21.1%), población de 6 a 14 años que no asiste a la escuela (4.8%) y viviendas sin excusado/sanitario (3.8%).

IV. INDICADORES DE REZAGO SOCIAL EN LOCALIDADES

TAMAÑO DE LOCALIDAD	POBLACIÓN DE 15 AÑOS Y MÁS CON EDUCACIÓN BÁSICA INCOMPLETA, 2010	TAMAÑO DE LOCALIDAD	VIVIENDAS QUE NO DISPONEN DE AGUA ENTUBADA DE LA RED PÚBLICA, 2010	
Menor a 2,500 habitantes	La Joya de Santa María Jacatepec	792	Vega del Sol	90
	Santa María Jacatepec	532	Cerro Concha	73
	Vega del Sol	485	Colonia Emiliano Zapata	62
	Cerro Concha	246	Nuevo Faisán	45
	Nuevo Málzaga	213	La Joya de Santa María Jacatepec	32
	Loma del Carmen	207	Emiliano Zapata	30
	Colonia Emiliano Zapata	195	Rancho Faisán	22
	La Florida	167	Rancho Manantial	13
	Emiliano Zapata	120	La Soledad	13
	Rancho Alegre	117	El Fortín II	13
	Santa Sofía	108	Rancho Alegre	10
	San Agustín	108	San Martín	10
	La Reforma	96	Cerro Caballo	7
	Rancho Manantial	86	Santa María Jacatepec	6
	Macedonio Alcalá	77	Ejido Adalberto Vélez	6
TAMAÑO DE LOCALIDAD	POBLACIÓN SIN DERECHOHABIENCIA A SERVICIOS DE SALUD, 2010	TAMAÑO DE LOCALIDAD	VIVIENDAS QUE NO DISPONEN DE DRENAJE, 2010	
Menor a 2,500 habitantes	La Joya de Santa María Jacatepec	1,085	Santa María Jacatepec	108
	Santa María Jacatepec	589	La Joya de Santa María Jacatepec	99
	Nuevo Málzaga	325	Vega del Sol	97
	Vega del Sol	259	Cerro Concha	82
	Cerro Concha	258	Colonia Emiliano Zapata	81
	Loma del Carmen	194	Nuevo Málzaga	79
	La Florida	192	Loma del Carmen	57
	Colonia Emiliano Zapata	126	Emiliano Zapata	49
	Rancho Alegre	103	Rancho Alegre	42
	San Agustín	98	La Reforma	39
	Santa Sofía	84	San Agustín	38
	Nuevo Faisán	82	Nuevo Faisán	35
	Ejido Adalberto Vélez	80	Rancho Manantial	30
	La Reforma	75	El Guayabo	29
	El Guayabo	67	Rancho Gavilán	25
TAMAÑO DE LOCALIDAD	VIVIENDAS CON PISO DE TIERRA, 2010	TAMAÑO DE LOCALIDAD	VIVIENDAS QUE NO DISPONEN DE ENERGÍA ELÉCTRICA, 2010	
Menor a 2,500 habitantes	La Joya de Santa María Jacatepec	92	La Joya de Santa María Jacatepec	15
	Cerro Concha	37	Emiliano Zapata	13
	Colonia Emiliano Zapata	27	Vega del Sol	11
	Vega del Sol	25	Nuevo Málzaga	7
	Nuevo Málzaga	24	Cerro Concha	6
	La Reforma	22	Rancho Alegre	6
	Santa María Jacatepec	21	Cerro Caballo	6
	Nuevo Faisán	21	Colonia Emiliano Zapata	6
	El Guayabo	18	Santa María Jacatepec	5
	San Martín	15	La Reforma	5
	Emiliano Zapata	14	San Agustín	5
	La Florida	13	Loma del Carmen	3
	San Agustín	13	Santa Sofía	3
	Rancho Faisán	11	Cinco de Oro	3
	Cinco de Oro	11	El Guayabo	3
TAMAÑO DE LOCALIDAD	VIVIENDAS QUE NO DISPONEN DE EXCUSADO O SANITARIO, 2010			
Menor a 2,500 habitantes	Emiliano Zapata	12		
	Santa María Jacatepec	9		
	La Joya de Santa María Jacatepec	7		
	Rancho Alegre	7		
	Rancho Manantial	7		
	El Fortín II	6		
	Cerro Concha	4		
	La Reforma	4		
	Cinco de Oro	4		
	El Porvenir	4		
	Vega del Sol	3		
	El Guayabo	3		
	San Martín	3		
	Colonia Emiliano Zapata	3		
	Santa Sofía	2		

Nota: para cada indicador se seleccionan 15 localidades; por estrato se incluyen las cinco localidades con el mayor número de personas o viviendas, según sea el caso, que presentan el rezago que mide el indicador. Este criterio de selección se aplica siempre y cuando se tenga información de 15 o más localidades en el municipio, y cinco o más localidades en cada estrato.