

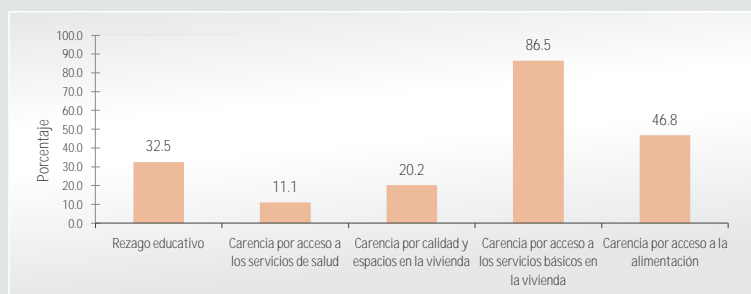


Santa María Jacatepec, Oaxaca

I. Información general del municipio, 2015

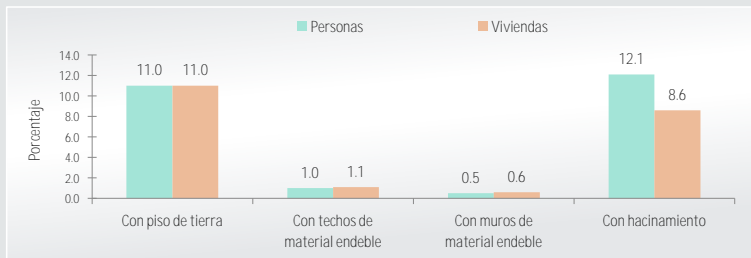
	Municipio	Entidad
Población en viviendas particulares habitadas	Santa María Jacatepec	Oaxaca
Número de personas	9,474	3,967,889
Porcentaje con respecto al total de la entidad	0.24	100.00
Viviendas particulares habitadas	Santa María Jacatepec	Oaxaca
Número de viviendas	2,554	1,043,527
Porcentaje con respecto al total de la entidad	0.24	100.00

II. Indicadores de carencias sociales del municipio, 2015¹

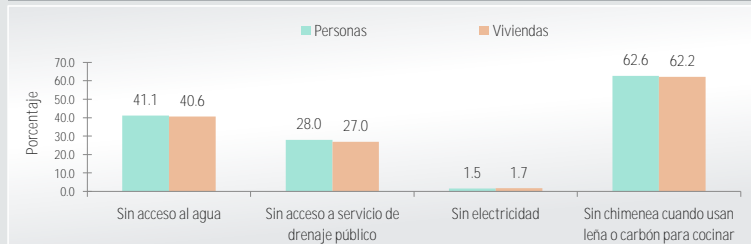


III. Carencias en las viviendas del municipio, 2015¹

Carencia por calidad y espacios en la vivienda			
Número de personas con la carencia	Porcentaje respecto al total de personas	Número de viviendas con la carencia	Porcentaje respecto al total de viviendas
1,901	20.2	452	17.8

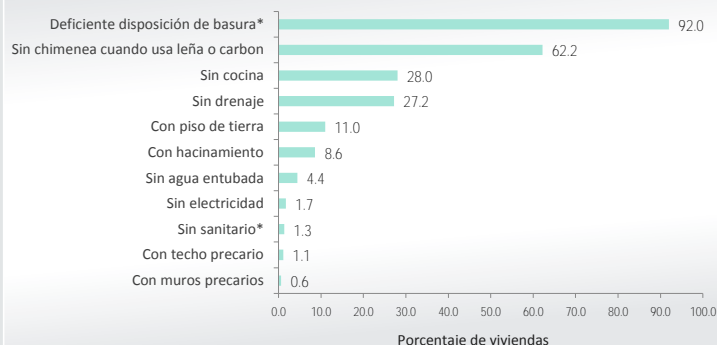


Carencia por servicios básicos en la vivienda			
Número de personas con la carencia	Porcentaje respecto al total de personas	Número de viviendas con la carencia	Porcentaje respecto al total de viviendas
8,075	86.5	2,146	85.9



Fuente: Secciones I-V elaboración de la SEDESOL con datos de la Encuesta Intercensal 2015.

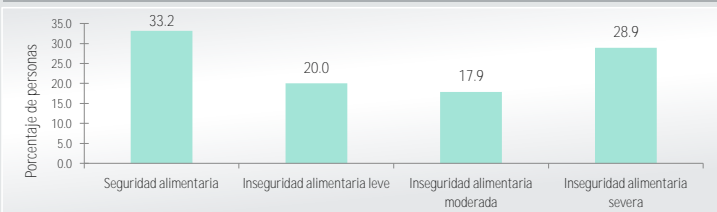
IV. Principales rezagos en las viviendas del municipio, 2015¹



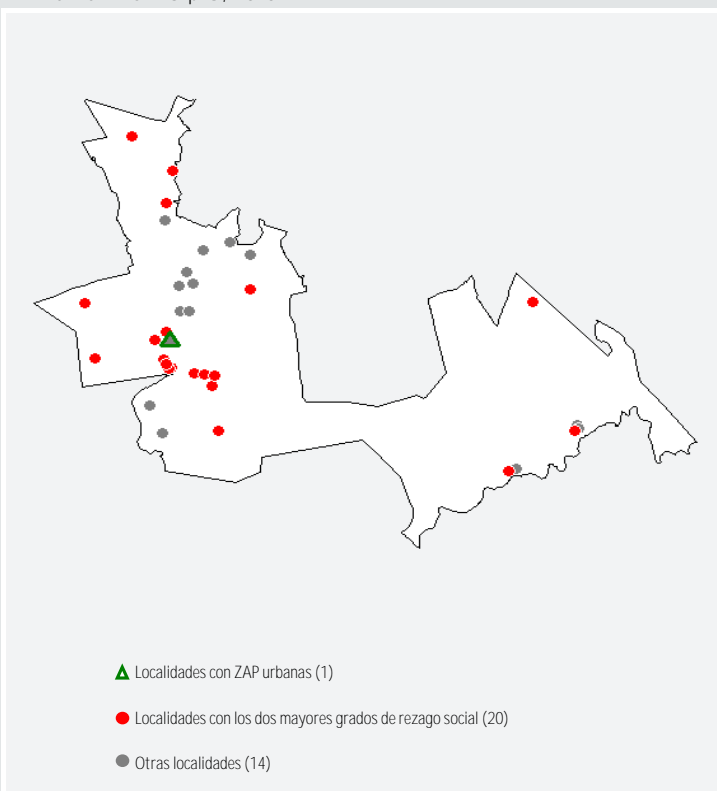
*Los componentes señalados no inciden de manera directa en la reducción de carencias sociales asociadas a vivienda.

V. Indicadores asociados a la carencia por acceso a la alimentación, 2015¹

Número de personas con la carencia	Porcentaje respecto al total de personas
4,324	46.8

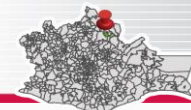


VI. Localidades con mayor rezago social y ZAP urbanas en el municipio, 2010



Fuente: Elaboración de la SEDESOL con datos del CONEVAL e INEGI.

1. Para obtener las estimaciones se sigue la Metodología para la Medición Multidimensional de Pobreza en México publicada por el CONEVAL; no obstante, las cifras pueden variar respecto a las estimaciones oficiales que presentará el CONEVAL durante el año 2016, debido a que las estimaciones que aquí se presentan se obtienen de manera directa, a partir de la información en la Encuesta Intercensal 2015, sin aplicar ningún proceso de calibración, como lo hace el CONEVAL para obtener la información oficial de pobreza municipal.



Santa María Jacatepec, Oaxaca

Localidades con ZAP urbanas, 2016

Número	Clave de la localidad	Nombre de la localidad
1	204170001	SANTA MARÍA JACATEPEC
2		
3		
4		
5		
6		
7		
8		
9		
10		
11		
12		
13		
14		
15		
16		
17		
18		
19		
20		
21		
22		
23		
24		
25		
26		
27		
28		
29		
30		
31		
32		
33		
34		
35		
36		
37		
38		
39		
40		
41		
42		
43		
44		
45		
46		
47		
48		
49		
50		
51		
52		
53		
54		
55		
56		
57		
58		
59		
60		
61		
62		
63		
64		
65		
66		
67		
68		
69		
70		

Localidades con los dos mayores grados de rezago social en el municipio, 2010

Número	Clave de la localidad	Nombre de la localidad
1	204170004	CERRO CONCHA
2	204170007	RANCHO FAISÁN
3	204170010	LA JOYA DE SANTA MARÍA JACATEPEC
4	204170014	NUEVO MÁLZAGA
5	204170015	LA REFORMA
6	204170017	SAN AGUSTÍN
7	204170029	CINCO DE ORO
8	204170030	EMILIANO ZAPATA
9	204170033	EL GUAYABO
10	204170038	RANCHO GAVILÁN
11	204170039	RANCHO MANANTIAL
12	204170040	EL PORVENIR
13	204170043	SAN MARTÍN
14	204170045	CERRO CABALLO
15	204170048	LA SOLEDAD
16	204170050	VUELTA ABAJO (LUCERO ALTO)
17	204170056	COLONIA EMILIANO ZAPATA
18	204170059	LA NUEVA SOLEDAD
19	204170060	NUEVO FAISÁN
20	204170061	EL FORTÍN II
21		
22		
23		
24		
25		
26		
27		
28		
29		
30		
31		
32		
33		
34		
35		
36		
37		
38		
39		
40		
41		
42		
43		
44		
45		
46		
47		
48		
49		
50		
51		
52		
53		
54		
55		
56		
57		
58		
59		
60		
61		
62		
63		
64		
65		
66		
67		
68		
69		
70		

*Para obtener mayor información sobre las localidades con mayor grado de rezago social y ZAP urbanas en el municipio, consulte las siguientes direcciones electrónicas:
http://www.gob.mx/cms/uploads/attachment/file/53089/GRS_2010.pdf y http://www.gob.mx/cms/uploads/attachment/file/51946/ZAP_Urbanas_2016.pdf