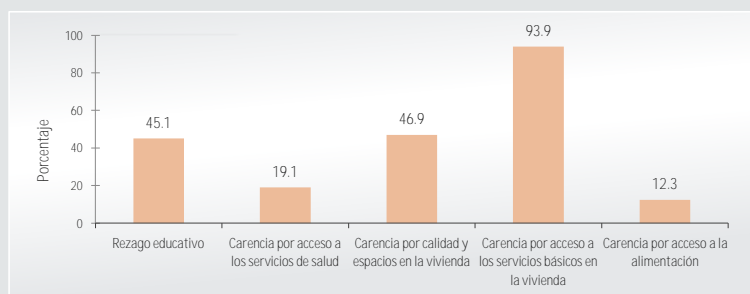


Santo Domingo Tepuxtepec, Oaxaca

I. Información general del municipio, 2015

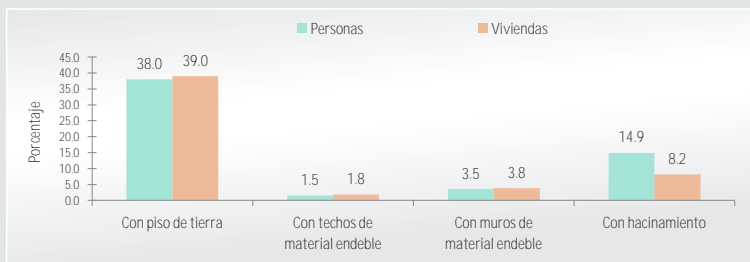
	Municipio	Entidad
Población en viviendas particulares habitadas	Santo Domingo Tepuxtepec	Oaxaca
Número de personas	4,815	3,967,889
Porcentaje con respecto al total de la entidad	0.12	100.00
Viviendas particulares habitadas	Santo Domingo Tepuxtepec	Oaxaca
Número de viviendas	1,242	1,043,527
Porcentaje con respecto al total de la entidad	0.12	100.00

II. Indicadores de carencias sociales del municipio, 2015¹

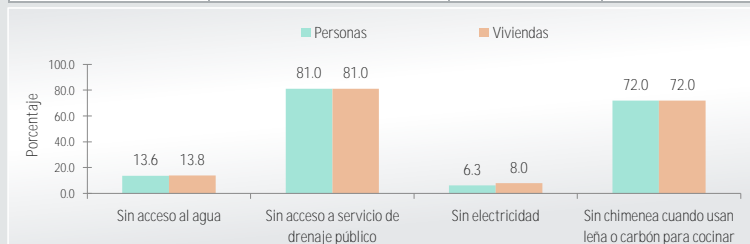


III. Carencias en las viviendas del municipio, 2015¹

Carencia por calidad y espacios en la vivienda			
Número de personas con la carencia	Porcentaje respecto al total de personas	Número de viviendas con la carencia	Porcentaje respecto al total de viviendas
2,228	46.9	554	45.2



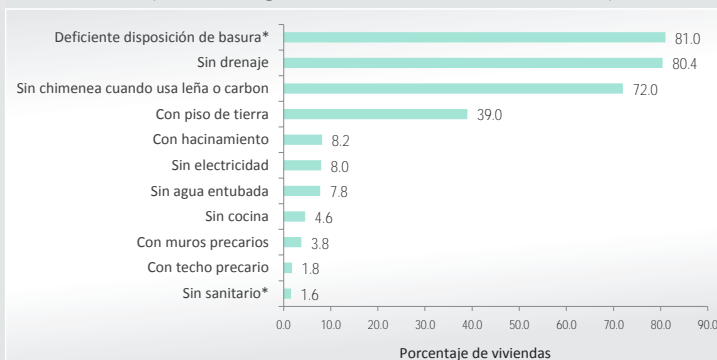
Carencia por servicios básicos en la vivienda			
Número de personas con la carencia	Porcentaje respecto al total de personas	Número de viviendas con la carencia	Porcentaje respecto al total de viviendas
4,328	93.9	1,110	93.6



Fuente: Secciones I-V elaboración de la SEDESOL con datos de la Encuesta Intercensal 2015.

1. Para obtener las estimaciones se sigue la Metodología para la Medición Multidimensional de Pobreza en México publicada por el CONEVAL; no obstante, las cifras pueden variar respecto a las estimaciones oficiales que presentará el CONEVAL durante el año 2016, debido a que las estimaciones que aquí se presentan se obtienen de manera directa, a partir de la información en la Encuesta Intercensal 2015, sin aplicar ningún proceso de calibración, como lo hace el CONEVAL para obtener la información oficial de pobreza municipal.

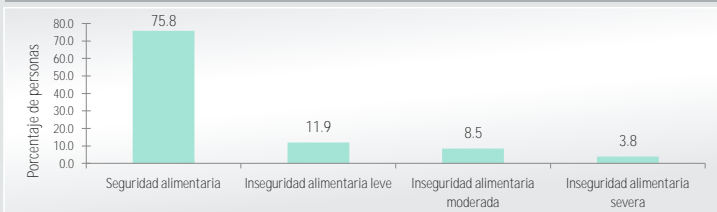
IV. Principales rezagos en las viviendas del municipio, 2015¹



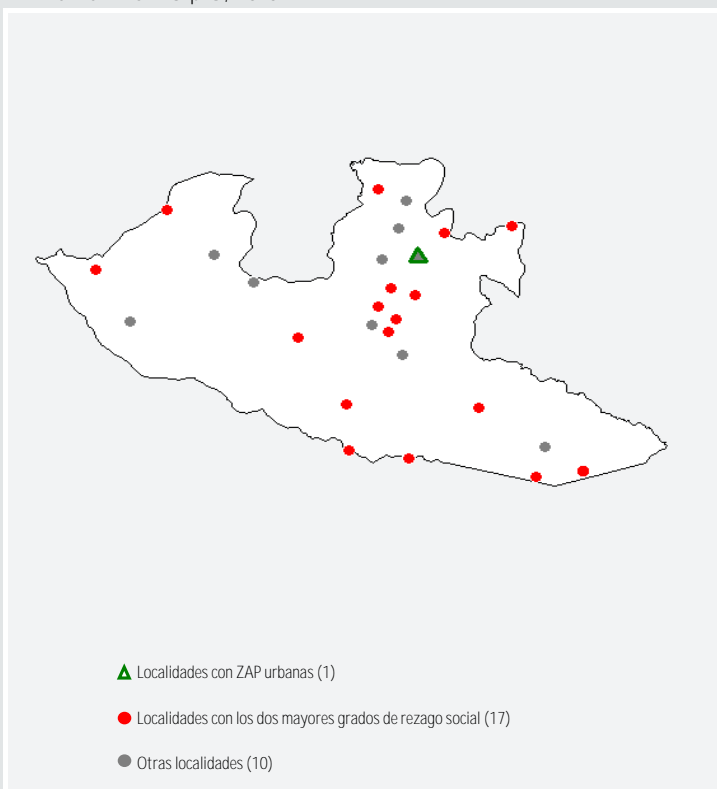
*Los componentes señalados no inciden de manera directa en la reducción de carencias sociales asociadas a vivienda.

V. Indicadores asociados a la carencia por acceso a la alimentación, 2015¹

Número de personas con la carencia	Porcentaje respecto al total de personas
565	12.3



VI. Localidades con mayor rezago social y ZAP urbanas en el municipio, 2010



Fuente: Elaboración de la SEDESOL con datos del CONEVAL e INEGI.



Santo Domingo Tepuxtepec , Oaxaca

Localidades con ZAP urbanas, 2016

Número	Clave de la localidad	Nombre de la localidad
1	205170001	SANTO DOMINGO TEPUXTEPEC
2		
3		
4		
5		
6		
7		
8		
9		
10		
11		
12		
13		
14		
15		
16		
17		
18		
19		
20		
21		
22		
23		
24		
25		
26		
27		
28		
29		
30		
31		
32		
33		
34		
35		
36		
37		
38		
39		
40		
41		
42		
43		
44		
45		
46		
47		
48		
49		
50		
51		
52		
53		
54		
55		
56		
57		
58		
59		
60		
61		
62		
63		
64		
65		
66		
67		
68		
69		
70		

Localidades con los dos mayores grados de rezago social en el municipio, 2010

Número	Clave de la localidad	Nombre de la localidad
1	205170002	TIERRA BLANCA
2	205170003	RÍO RAMAL
3	205170004	LLANO LAGUNA
4	205170005	LLANO CRUCERO
5	205170006	CERRO PASCLE
6	205170010	LOMA LINDA
7	205170012	CERRO COSTOQUE
8	205170013	CERRO CULEBRA
9	205170015	LOMA ESPERANZA
10	205170018	TIERRA BLANCA LAS PEÑAS
11	205170021	EL OCOTAL
12	205170023	EL CIRUELO
13	205170025	FLORESTA
14	205170026	IMPRESIONANTE
15	205170027	LLANO PALMA
16	205170028	LOMA IDOLO
17	205170029	RANCHO ENCINAL
18		
19		
20		
21		
22		
23		
24		
25		
26		
27		
28		
29		
30		
31		
32		
33		
34		
35		
36		
37		
38		
39		
40		
41		
42		
43		
44		
45		
46		
47		
48		
49		
50		
51		
52		
53		
54		
55		
56		
57		
58		
59		
60		
61		
62		
63		
64		
65		
66		
67		
68		
69		
70		

*Para obtener mayor información sobre las localidades con mayor grado de rezago social y ZAP urbanas en el municipio, consulte las siguientes direcciones electrónicas:
http://www.gob.mx/cms/uploads/attachment/file/53089/GRS_2010.pdf y http://www.gob.mx/cms/uploads/attachment/file/51946/ZAP_Urbanas_2016.pdf