



# Plan Municipal de Desarrollo con Enfoque Participativo

Cuilápam de Guerrero  
2025 - 2027

## ÍNDICE

I.- Mensaje de La Presidenta Municipal .....	6
II. Misión y Visión del municipio de Cuilápam de Guerrero .....	7
III. Marco legal de planeación del Plan Municipal de Desarrollo Sostenible .....	8
IV. EJES ESTRATÉGICOS DE CUILÁPAM DE GUERRERO .....	14
IV.1 Cuilápam de Guerrero con Bienestar.....	14
IV. 1.1 Combate a la pobreza y rezago social.....	14
IV.1.1.1 Problemática, Combate a la pobreza y rezago social .....	16
IV.1.1.2 Objetivos, estrategias y líneas de acción, Combate a la pobreza y rezago social .....	16
IV. 1.2 Alimentación .....	16
IV.1.2.1 Problemática, Alimentación.....	18
IV.1.2.2 Objetivos, estrategias y líneas de acción, Alimentación.....	18
IV. 1.3 Inclusión para el bienestar de los grupos de atención prioritaria .....	18
IV.1.3.1 Problemática, Inclusión para el bienestar de los grupos de atención prioritaria .....	21
IV.1.3.2 Objetivos, estrategias y líneas de acción, Inclusión para el bienestar de los grupos de atención prioritaria .....	21
IV. 1.4 Atención integral a la población migrante.....	22
IV.1.4.1 Problemática, Atención integral a la población migrante .....	24
IV.1.4.2 Objetivos, estrategias y líneas de acción, Atención integral a la población migrante .....	24
IV. 1.5 Cultura y Artes.....	24
IV.1.5.1 Problemática, Cultura y Artes .....	31
IV.1.5.2 Objetivos, estrategias y líneas de acción, Cultura y Artes .....	31
IV. 1.6 Deporte .....	31
IV.1.6.1 Problemática, Deportes .....	36
IV.1.6.2 Objetivos, estrategias y líneas de acción, Deportes .....	36
IV. 1.7 Educación .....	36
IV.1.7.1 Problemática, Educación.....	39
IV.1.7.2 Objetivos, estrategias y líneas de acción, Educación.....	39
IV. 1.8 Salud.....	40
IV.1.8.1 Problemática, Salud .....	45
IV.1.8.2 Objetivos, estrategias y líneas de acción, Salud .....	45
IV.1.9 Matriz de Planeación Eje 1 / Cuilápam de Guerrero con Bienestar .....	45
IV. 2. Eje 2. Cuilápam de Guerrero honesto, cercano y transparente al servicio de los pueblos y comunidades .....	49
IV. 2.1 Combate a la corrupción en el servicio público .....	49
IV.2.1.1 Problemática, Combate a la corrupción en el servicio público .....	49
IV.2.1.2 Objetivos, estrategias y líneas de acción, Combate a la corrupción en el servicio público. ....	50
IV. 2.2 Transparencia y rendición de cuentas .....	50
IV.2.2.1 Problemática, Transparencia y rendición de cuentas.....	54
IV.2.2.2 Objetivos, estrategias y líneas de acción, Transparencia y rendición de cuentas .....	54
IV.2.3 Gobierno austero .....	54
IV.2.3.1 Problemática, Gobierno austero.....	58
IV.2.3.2 Objetivos, estrategias y líneas de acción, Transparencia y rendición de cuentas .....	58

IV.2.3 Trámites y servicios.....	58
IV.2.4.1 Problemática, Trámites y servicios .....	60
IV.2.3.2 Objetivos, estrategias y líneas de acción, Trámites y servicios.....	60
IV.2.4 Matriz de Planeación Eje 2 / Cuilápam de Guerrero honesto, cercano y transparente al servicio de los pueblos y comunidades.....	61
VI.3 Eje 3. Cuilápam de Guerrero con seguridad y justicia para vivir en paz.....	62
IV.3.1 Prevención, protección y seguridad ciudadana .....	62
IV.3.1.1 Problemática, Prevención, protección y seguridad ciudadana.....	66
IV.3.1.2 Objetivos, estrategias y líneas de acción, Prevención, protección y seguridad ciudadana.	66
IV.3.2 Gobernabilidad y derechos humanos .....	67
IV.3.2.1 Problemática, Gobernabilidad y derechos humanos.....	68
IV.3.2.2 Objetivos, estrategias y líneas de acción, Gobernabilidad y derechos humanos.....	68
IV.3.3 Conciliación y prevención del conflicto agrario .....	68
IV.3.3.1 Problemática, Conciliación y prevención del conflicto agrario.....	69
IV.3.3.2 Objetivos, estrategias y líneas de acción, Conciliación y prevención del conflicto agrario.	70
IV.3.4 Gestión integral de desastres y protección civil .....	70
IV.3.4.1 Problemática, Gestión integral de desastres y protección civil.....	72
IV.3.4.2 Objetivos, estrategias y líneas de acción, Gestión integral de desastres y protección civil	73
IV.3.5 Matriz de Planeación Eje 3 / Cuilápam de Guerrero con seguridad y justicia para vivir en paz .....	73
IV.4.- Eje 4. Crecimiento y desarrollo económico para Cuilápam de Guerrero .....	74
IV.4.1 Fortalecimiento y desarrollo dinámico e incluyente .....	74
IV.4.1.1 Problemática, Fortalecimiento y desarrollo dinámico e incluyente.....	76
IV.4.1.2 Objetivos, estrategias y líneas de acción, Fortalecimiento y desarrollo dinámico e incluyente.....	76
IV.4.2 Empleo para el bienestar .....	76
IV.4.3.1 Problemática, Empleo para el bienestar.....	79
IV.4.3.2 Objetivos, estrategias y líneas de acción, Empleo para el bienestar .....	79
IV.4.3 Turismo .....	80
IV.4.3.1 Problemática, Turismo .....	82
IV.4.3.2 Objetivos, estrategias y líneas de acción, Turismo .....	82
IV.4.4 Fomento agropecuario y desarrollo rural.....	82
IV.4.5.1 Problemática, Fomento agropecuario y desarrollo rural.....	85
IV.4.5.2 Objetivos, estrategias y líneas de acción, Fomento agropecuario y desarrollo rural.....	85
IV.4.5 Fomento Desarrollo Forestal Sustentable .....	86
IV.4.5.1 Problemática, Fomento Desarrollo Forestal Sustentable.....	89
IV.4.5.2 Objetivos, estrategias y líneas de acción, Fomento Desarrollo Forestal Sustentable .....	89
IV.4.6 Matriz de Planeación Municipal. Eje 4 Crecimiento y desarrollo económico para Cuilápam de Guerrero.....	91
IV.5.- Eje 5. Cuilápam de Guerrero con Infraestructura y Servicios Públicos.....	92
IV.5.1 Ordenamiento territorial .....	92
IV.5.1.1 Problemática, Ordenamiento territorial.....	94
IV.5.1.2 Objetivos, estrategias y líneas de acción, Ordenamiento territorial .....	94
IV.5.2 Infraestructuras y equipamiento público .....	95

IV.5.2.1 Problemática, Infraestructuras y equipamiento público .....	104
IV.5.2.2 Objetivos, estrategias y líneas de acción, Infraestructuras y equipamiento público .....	104
IV.5.3 Caminos y carreteras .....	104
IV.5.3.1 Problemática, Caminos y carreteras .....	108
IV.5.3.2 Objetivos, estrategias y líneas de acción, Caminos y carreteras .....	108
IV.5.4 Vivienda.....	109
IV.5.4.1 Problemática, Vivienda .....	111
IV.5.4.2 Objetivos, estrategias y líneas de acción, Vivienda .....	112
IV.5.5 Agua y saneamiento.....	112
IV.5.5.1 Problemática, Agua y saneamiento .....	114
IV.5.5.2 Objetivos, estrategias y líneas de acción, Agua y saneamiento .....	114
IV.5.6 Infraestructura Educativa .....	115
IV.5.6.1 Problemática, Infraestructura Educativa .....	117
IV.5.6.2 Objetivos, estrategias y líneas de acción, Infraestructura Educativa .....	117
IV.5.7 Patrimonio Cultural y Material .....	117
IV.5.7.1 Problemática, Patrimonio Cultural y Material .....	122
IV.5.7.2 Objetivos, estrategias y líneas de acción, Patrimonio Cultural y Material .....	122
IV.5.8 Movilidad y seguridad vial .....	122
IV.5.8.1 Problemática, Movilidad y seguridad vial.....	124
IV.5.8.2 Objetivos, estrategias y líneas de acción, Movilidad y seguridad vial .....	125
IV.5.9 Matriz de Planeación Municipal. Eje 5 Cuilápam de Guerrero con Infraestructura y Servicios Públicos .....	126
V Ejes Transversales .....	149
V.1 Igualdad de género .....	149
V.1.1 Problemática, Igualdad de Género .....	151
V.1.2 Objetivos, estrategias y líneas de acción, Igualdad de Género .....	151
V.2 Desarrollo Sostenible y cambio climático .....	152
V.2.1 Problemática., Desarrollo Sostenible y cambio climático.....	154
V.2.2 Objetivos, estrategias y líneas de acción, Desarrollo Sostenible y cambio climático .....	154
5.3 Interculturalidad.....	154
V.3.1 Problemática, Interculturalidad .....	157
V.3.2 Objetivos, estrategias y líneas de acción, Interculturalidad .....	157
5.4 Derechos de niñas, niños y adolescentes.....	158
V.4.1 Problemática, Derechos de niñas, niños y adolescentes.....	161
V.4.2 Objetivos, estrategias y líneas de acción, Derechos de niñas, niños y adolescentes .....	161
VI Seguimiento y evaluación .....	162
VII Anexos.....	163
VIII Lista de referencias .....	169

### Índice de gráficas

Gráfica 1 Discapacidades por tipo de actividad cotidiana Cuilápam de Guerrero. Año 2020.....	19
Gráfica 2 Ingresos y gastos del Municipio de Cuilápam de Guerrero .....	50

Gráfica 3 Ingresos ordinarios por tipo en el municipio de Cuilápam de Guerrero.....	51
Gráfica 4 Gastos por tipo en el municipio de Cuilápam de Guerrero .....	52
Gráfica 5 Recursos recibidos del FAISMUN en el municipio de Cuilápam de Guerrero en el periodo 2018-2023. ....	52
Gráfica 6. División ocupacional de la PEA por sexo.....	77

### **Índice de imágenes.**

Imagen 1 Carencias sociales 2020 Cuilápam de Guerrero .....	15
Imagen 2 Organigrama del municipio de Cuilápam de Guerrero .....	56
Imagen 3 División territorial por secciones, agencias, parajes y colonias de Cuilápam de Guerrero .....	93
Imagen 4 Mapa de cobertura de Alumbrado Público en Zona Urbana de Cuilápam de Guerrero... ..	96
Imagen 5 Ruta Vial de la Cd. Oaxaca de Juárez a Cuilápam de Guerrero .....	107
Imagen 6 Estimaciones de componentes de carencia por calidad y espacios en la vivienda, 2020 .....	110

### **Índice de tablas**

Tabla 1 Población por condición de pobreza multidimensional, 2015 vs 2020.....	14
Tabla 2 Población en condición de pobreza educativa, servicios de salud y seguridad social, 2015 vs 2020 .....	14
Tabla 3 Población con Carencia por acceso a la alimentación e ingresos por debajo .....	17
Tabla 4 Discapacidades por tipo de actividad cotidiana en la población de Cuilápam de Guerrero	19
Tabla 5 Gestión de productos para familias de atención prioritaria en Cuilápam de Guerrero .....	21
Tabla 6 Datos de migración en Cuilápam de Guerrero año 2020 .....	22
Tabla 7 Evolución trimestral de remesas 2021-2025 Cuilápam de Guerrero .....	23
Tabla 8 Ligas deportivas de Cuilápam de Guerrero .....	33
Tabla 9 Instituciones educativas en el municipio de Cuilápam de Guerrero 2023 .....	36
Tabla 10 Alumnos por nivel escolar en Cuilápam de Guerrero 2023 .....	37
Tabla 11 Asistencia escolar por rango de edad de 3 A 14 años, Cuilápam de Guerrero, Año 2020	38
Tabla 12 Cobertura de seguridad social en Cuilápam de Guerrero. Población afiliada Año 2020 ..	40
Tabla 13 Evolución de la Carencia por el acceso a los servicios de salud y a la seguridad social en Cuilápam de Guerrero.....	41
Tabla 14 Unidades Médicas Públicas y Particulares en Cuilápam de Guerrero.....	42
Tabla 15 Causas de morbilidad 2022 y 2023 Cuilápam de Guerrero .....	43
Tabla 16 Causas de morbilidad 2022 y 2023 Cuilápam de Guerrero .....	44
Tabla 17 Indicadores financieros del municipio de Cuilápam de Guerrero en el año 2023 .....	53
Tabla 18 Puestos del Ayuntamiento de Cuilápam de Guerrero 2025-2027 .....	55
Tabla 19 Principales trámites realizados en el Municipio de Cuilápam en el año 2014 .....	58
Tabla 20 Denuncias Cuilápam de Guerrero de 2018 a 2024, según bien afectado.....	62

Tabla 21 Incidencias delictivas por tipo de incidentes enero- marzo Cuilápam de Guerrero año 2025 .....	63
Tabla 22 Personal a cargo de seguridad municipal en Cuilápam de Guerrero.....	64
Tabla 23 Equipos para atención de la seguridad municipal en Cuilápam de Guerrero .....	65
Tabla 24 Cámaras de seguridad existentes y requeridas en Cuilápam de Guerrero.....	65
Tabla 25 Derechos Humanos.....	67
Tabla 26 Reporte de servicios Protección Civil enero- marzo 2025, Cuilápam de Guerrero .....	71
Tabla 27 Variables económicas del municipio de Cuilápam de Guerrero. ....	74
Tabla 28 Población económicamente activa por sexo y distribución porcentual Estatal y Municipal .....	76
Tabla 29 Población de 12 años y más económicamente activa y ocupada a nivel estado, municipal y por localidad, 2020.....	77
Tabla 30 Distribución porcentual según condición de percepción de ingresos monetarios de fuentes distintas al trabajo .....	79
Tabla 31 Número de visitantes en los exconventos de Oaxaca. ....	80
Tabla 32 Estadísticas de la Producción Agrícola 2023 en el municipio de Cuilápam de Guerrero. .	83
Tabla 33 Principales datos del sector pecuario en Cuilápam de Guerrero. ....	84
Tabla 34 Localidades de Cuilápam de Guerrero, INEGI 2020 .....	92
Tabla 35 Viviendas que disponen de energía eléctrica en Cuilápam de Guerrero.....	95
Tabla 36 Cobertura de Alumbrado Público en Cuilápam de Guerrero .....	97
Tabla 37 Cuadro de recolección de basura en el municipio de Cuilápam de Guerrero.....	97
Tabla 38 Generación de Residuos Sólidos municipal Cuilápam de Guerrero.....	99
Tabla 39 Viviendas que disponen de radio, televisor, computadora o Tablet .....	100
Tabla 40 Viviendas habitadas que disponen de telefonía fija, celular, e internet 2020 .....	101
Tabla 41 Longitud de la red carretera de Cuilápam de Guerrero 2017.....	105
Tabla 42 Recorrido de la Ciudad de Oaxaca a Cuilápam de Guerrero ruta 1 .....	107
Tabla 43 Recorrido de la Ciudad de Oaxaca a Cuilápam de Guerrero ruta 2 .....	108
Tabla 44 Acceso de servicios básicos de vivienda .....	110
Tabla 45 Equipamiento en viviendas particulares Habitadas .....	111
Tabla 46 Cobertura de agua potable en Cuilápam de Guerrero 2020 .....	112
Tabla 47 Escuelas en el municipio de Cuilápam de Guerrero, 2024.....	115
Tabla 48 Resumen de infraestructura educativa (Aulas) en el municipio de Cuilápam de Guerrero, 2024 .....	116
Tabla 49 Padrón de concesionarios del transporte Publico en Cuilápam de Guerrero 2021 .....	122
Tabla 50 Incidentes de vialidad municipio de Cuilápam de Guerrero enero- abril 2025 .....	124

## **I.- Mensaje de La Presidenta Municipal**

Cuilápam de Guerrero es un municipio lleno de cultura, arte e historia y es para mí un honor representarlo como Presidenta Municipal de esta administración 2025 – 2027, sabemos que enfrentamos muchos retos, sin embargo, estamos de la mano con los mayores protagonistas de este proyecto... ¡Los ciudadanos! Y con su apoyo, lograremos abatir el rezago en los diferentes rubros y que afectan el desarrollo de nuestro municipio.

El sector hidráulico es uno de los grandes problemas que nos aquejan, la disponibilidad del agua en cantidad y calidad como lo requieren en nuestras viviendas, escuelas, clínicas, comercios, servicios turísticos y en la agricultura, es algo que nos ocupa, para ello es necesario mejorar los sistemas de agua potable, dar mantenimiento a lo existente, así como crear nuevas redes, construir nuevas fuentes de captación, así como rehabilitar líneas y redes de distribución, trabajo que coordinaremos con los representantes de nuestras secciones, comités de agua potable, agentes municipales y los habitantes de Cuilápam de Guerrero para dar una solución integral.

En los últimos años nuestro municipio ha sido afectado por reiteradas conductas delictivas que año con año se han incrementado, como es la violencia familiar, principalmente por agresiones a la mujer, como administración municipal diseñaremos estrategias para dar atención inmediata a las mujeres y niños que viven en estas condiciones, reconociendo e incentivando la igualdad de género, mejorando las oportunidades para las mujeres de Cuilápam de Guerrero en su desarrollo personal, ingresos y convivencia familiar.

En materia de seguridad, mejoraremos las condiciones de la policía municipal coordinando esfuerzos con la policía estatal y las instancias que correspondan con la finalidad de contar con una institución confiable y profesional.

El cambio y los efectos climatológicos que se han dado en todo el mundo se resienten y se viven todos los días y nuestro municipio no es la excepción, las sequías, las lluvias intensas, las temperaturas extremas, con fríos o calor excesivo impactan directamente en nuestro desarrollo personal, familiar, productivo y municipal. Tomaremos acciones importantes para aportar mejores condiciones ambientales a nuestro municipio conformaremos la Comisión Forestal de Cuilápam de Guerrero, que se encargará de implementar proyectos y acciones tendientes a fortalecer el medio ambiente de nuestro municipio realizando principalmente acciones de reforestación y campañas de concientización ambiental.

Responsablemente presento El Plan Municipal de Desarrollo con Enfoque Participativo de Cuilápam de Guerrero 2025-2027 alineado al Plan Nacional y Plan Estatal de Desarrollo vigentes, a los Objetivos de Desarrollo Sostenible de la Agenda 2030, alineando cada proyecto y acción a los 17 Objetivos de Desarrollo Sostenible. En el cual, se muestran los diagnósticos de las condiciones actuales de nuestro municipio y Ayuntamiento, estableciendo las obras priorizadas más demandadas de nuestros habitantes y las acciones que se deben realizar en nuestra administración, trabajando por el bien común de cada ciudadano, de forma correcta y oportuna, impulsando el desarrollo municipal, mediante la gestión y aplicación de recursos públicos estatales y federales

**Juntos Transformaremos Cuilápam de Guerrero**

**C. Mayra Silva Fernández  
Presidenta Municipal Constitucional de Cuilápam de Guerrero 2025-2027**

## II. Misión y Visión del municipio de Cuilápam de Guerrero

### MISIÓN

**Somos un gobierno Municipal cercano a los habitantes resolviendo las necesidades de los servicios municipales buscando mejorar las condiciones que permitan tener un municipio seguro, optimizando los recursos disponibles con eficiencia, eficacia y equidad.**

### VISIÓN

**Ser un gobierno reconocido por respuestas oportunas y eficiente para Cuilápam de Guerrero, aprovechando de forma sustentable los recursos disponibles. un gobierno íntegro con resultados y cercano a la gente, con acciones transparentes.**

### VALORES

**I**ntegridad

**T**ransparencia

**S**ervicio

**E**ficiencia

**R**espeto

**E**quidad

**T**olerancia

### **III. Marco legal de planeación del Plan Municipal de Desarrollo Sostenible**

El Plan Municipal de Desarrollo con Enfoque Participativo de Cuilápam de Guerrero, se formula bajo los siguientes marcos legales:

Constitución política de los Estados Unidos Mexicanos

En la CPEUM establece en el artículo 115: fracción V, que los municipios estarán facultados para: a) Formular, aprobar y administrar la zonificación y planes de desarrollo urbano municipal. b) Participar en la formulación de Planes de Desarrollo regional, los cuales deberán estar en concordancia con los planes generales de la materia.

Constitución Política del Estado Libre y Soberano de Oaxaca.

Artículo 113 fracción IV: Los Municipios, en los términos de las leyes federales y estatales y relativas estarán facultados para formular, aprobar y administrar la zonificación y planes de desarrollo urbano municipal y participar en la formulación de planes de Desarrollo Regional, los cuales deberán estar en concordancia con los planes generales de la materia. Cuando la Federación o el estado elaboren proyectos de desarrollo regional deberán asegurar la participación de los municipios.

Ley Orgánica Municipal del Estado de Oaxaca.

Artículo 47: Los acuerdos de sesión de Cabildo se tomarán de forma transparente, por mayoría simple o calificada de sus integrantes. Se entenderá por mayoría simple, la votación de la mitad más uno de los miembros del Ayuntamiento. Por mayoría calificada, la votación de las dos terceras partes de los integrantes del Ayuntamiento. Se requiere el voto de la mayoría calificada para dictar los siguientes acuerdos: V.- Crear, modificar, fusionar, escindir, transformar o extinguir las entidades paramunicipales necesarias para el correcto desempeño de sus atribuciones, en los términos del Capítulo tercero, Título Quinto de esta Ley; X.- Aprobar y modificar los reglamentos, bandos de policía y gobierno, circulares y disposiciones administrativas de observancia general; XI.- Aprobar y modificar el Plan y los Programas Municipales de Desarrollo; XIII.- Aprobar la administración de servicios públicos por parte de los comités de vecinos en términos de lo dispuesto por la Ley de Planeación Desarrollo Administrativos y Servicios Públicos Municipales; XVI.- Aprobar los proyectos de Ley de Ingresos y el Presupuesto de Egresos atendiendo a los principios constitucionales de austeridad, planeación, eficiencia, eficacia, economía, transparencia y honradez;

Artículo 68: El presidente Municipal, es el representante político y responsable directo de la administración pública municipal, encargado de velar por la correcta ejecución de las disposiciones del Ayuntamiento, con las siguientes facultades y obligaciones: XV.- Elaborar el Plan Municipal de Desarrollo incorporando los principios de igualdad, no discriminación, perspectiva de género y derechos humanos, dentro de los seis primeros meses de su administración, así como los programas anuales de obras y servicios públicos y someterlos al Ayuntamiento para su aprobación.

Artículo 92.- El Secretario Municipal de acuerdo con la Fracción X.- Ejecutar los programas que le correspondan, en los términos del Plan Municipal de Desarrollo y en el reglamento interior de la administración pública municipal.

Ley de Planeación.

Artículo 33: El Ejecutivo Federal podrá convenir con los órganos constitucionales autónomos y los gobiernos de las entidades federativas, satisfaciendo las formalidades que en cada caso procedan, la coordinación que se requiera a efecto de que éstos participen en la planeación nacional del desarrollo; coadyuven, en el ámbito de sus respectivas competencias, a la consecución de los objetivos de la planeación nacional, y para que las acciones a realizarse por dichas instancias se planeen de manera conjunta. En los casos de coordinación con los gobiernos de las entidades federativas se deberá considerar la participación que corresponda a los municipios. Artículo 34.- Para los efectos del artículo anterior, el Ejecutivo Federal podrá convenir con los gobiernos de las entidades federativas: I. Los procedimientos de coordinación entre las autoridades de todos los órdenes de gobierno para propiciar la planeación del desarrollo integral de cada entidad federativa y de los municipios, y su congruencia con la planeación nacional, así como para promover la participación de los diversos sectores de la sociedad en las actividades de planeación. II. Los lineamientos metodológicos para la realización de las actividades de planeación, en el ámbito de su jurisdicción.

Ley de Planeación, Desarrollo Administrativo y Servicios Públicos Municipales.

Artículos 45. El Plan Municipal de Desarrollo deberá ser elaborado, aprobado por mayoría calificada y publicado en el Periódico Oficial del Gobierno del Estado, Gaceta Municipal o revistas especializadas en temas Municipales, dentro de los primeros seis meses, contados a partir de la fecha de instalación del Ayuntamiento y su vigencia será por el período del ejercicio legal. La formulación, ejecución, control y evaluación del Plan Municipal de Desarrollo, estará a cargo del propio Ayuntamiento, que podrá auxiliarse de los órganos, dependencias o servidores públicos que determine el mismo, conforme a la Ley Estatal de Planeación; para este efecto podrá solicitar cuando lo considere necesario la asesoría del Gobierno del Estado y de las Dependencias del Sistema Estatal y Nacional de Planeación. Las o los Presidentes Municipales entrantes, cuya elección no esté controvertida en los Tribunales o que haya superado las impugnaciones presentadas, podrán elaborar el Plan de Desarrollo Municipal previo a la toma de posesión del cargo, ajustándose a los lineamientos, legalmente establecidos, para lo cual deberán ratificar todo lo actuado una vez instalado el Ayuntamiento respectivo.

Art. 46. El Plan Municipal de Desarrollo tendrá los siguientes objetivos: I.- Propiciar el desarrollo integral del Municipio; II.- Atender las demandas prioritarias de la población; III.- Utilizar de manera racional los recursos financieros para su cumplimiento y de los respectivos programas anuales; IV.- Asegurar la participación de la población en las acciones del Gobierno Municipal; V.- Establecer su vinculación con los Planes Estatal y Nacional de Desarrollo, y en su caso, con los planes regionales o de ordenamientos en zonas conurbadas; VI.- Abatir el rezago y la desigualdad social entre las comunidades, en cuanto a la obra pública en lo referente a equipamiento e infraestructura y servicios públicos básicos respetando los elementos naturales de la región; VII.- Promover la

igualdad de oportunidades entre hombres y mujeres del Municipio; y VIII.- En los municipios con población indígena, se podrán formular los planes con criterios de etnodesarrollo sustentable, considerándose las diferencias económicas de género, generación y cultura.

Art. 47. El Plan Municipal de Desarrollo contendrá un diagnóstico de la situación económica, social y ambiental del Municipio y como mínimo deberá incluirse lo relativo al estado que guarda la infraestructura y los servicios básicos, las metas a alcanzar, las estrategias a seguir, los plazos de ejecución, las dependencias y organismos responsables de su cumplimiento y las bases de coordinación. En la elaboración de su Plan Municipal de Desarrollo el Ayuntamiento proveerá lo necesario para instituir canales de participación ciudadana, tomará en consideración las necesidades específicas de hombres y mujeres detectadas y tendrá como marco de referencia la incorporación de la perspectiva de género en su diseño, garantizando en los principios de equidad, justicia, transparencia y honestidad.

Art. 52. Una vez aprobado el Plan Municipal de Desarrollo por el Ayuntamiento, éste y sus programas serán obligatorios para las dependencias de la administración municipal, en el ámbito de sus respectivas competencias. Los planes y programas municipales pueden modificarse o actualizarse periódicamente, previo acuerdo por mayoría calificada de los integrantes del Ayuntamiento.

#### Ley Estatal de Planeación

Artículo 1, Fracción IV: Establecer las bases y enfoque transversal para la participación y responsable de los sectores social y privado, las comunidades y los pueblos indígenas en la planeación estatal para la elaboración y ejecución de los planes y programas que deriven del Plan Estatal de Desarrollo.

Artículo 7: La Planeación Estatal es una función permanente, de carácter técnico, estandarizada, sistemática y transversal a la Administración Pública Estatal y Municipal, que incorpora las perspectivas indígena, ambiental y de género, así como la gestión integral de riesgo en la identificación de objetivos de política y prioridades de intervención del Gobierno Estatal tendientes a promover el desarrollo, a proporcionar una orientación estratégica al gasto público y a las acciones del Poder Ejecutivo Estatal.

Artículo 63: Los Planes Municipales de Desarrollo son instrumentos de Planeación Estatal que precisan los objetivos, estrategias y prioridades del desarrollo integral del municipio.

Artículo 64: Los Planes Municipales serán consistentes con el PED y los Planes Regionales y Macro regionales, según corresponda, y contendrán como mínimo: I. Un apartado general, con un análisis de la evolución, situación y el riesgo actual del municipio; II. Los objetivos estratégicos, lineamientos de política y prioridades de acción; III. Un plan anual y/o plurianual de inversión, en los términos y condiciones que establezcan los Concejos de Desarrollo Social Municipal previstos en la Ley Orgánica Municipal del Estado de Oaxaca o quien haga sus veces, conforme a los lineamientos establecidos en la presente Ley; IV. Las metas e indicadores para la evaluación del desempeño de los productos resultados e impactos a ser obtenidos, y I. La identificación de los responsables institucionales y de los arreglos de coordinación entre los Gobiernos Federal, Estatal y Municipal para su ejecución, así como las acciones de información o concertación con los grupos sociales interesados.

Artículo 66: El COPLADE, por conducto de su Coordinación General y, en coordinación con la secretaria y la Auditoría promoverán el fortalecimiento de las capacidades de las autoridades municipales y las organizaciones de las sociedades civiles y sociales, en relación con los procesos de planeación, ejecución y seguimiento de los planes, programas y proyectos de inversión del nivel municipal. Para ello se asistirá a los ayuntamientos, particularmente de aquellos con baja capacidad administrativa, en la formulación de los planes municipales y coordinará la capacitación integral de los municipios, con la secretaria, Contraloría, Auditoría, y demás instituciones públicas y privadas relevantes. Las evaluaciones del desempeño de los Planes Municipales de Desarrollo serán evaluadas a través de la auditoría superiora del Estado.

### **Planeación para el Bienestar y democracia participativa**

La planeación para el bienestar y la democracia participativa es un proceso que busca promover el desarrollo integral y sostenible de una comunidad o sociedad, a través de la participación activa y consciente de sus miembros en la toma de decisiones y en la gestión de los asuntos públicos. Este enfoque prioriza el bienestar de todos los individuos y grupos, y busca garantizar que todos tengan acceso a oportunidades y recursos para alcanzar su máximo potencial.

Los principios clave de este enfoque incluyen la participación ciudadana, la inclusión y equidad, la sostenibilidad, y la transparencia y rendición de cuentas. La participación ciudadana implica fomentar la participación activa y consciente de los ciudadanos en la toma de decisiones y en la gestión de los asuntos públicos. La inclusión y equidad buscan garantizar que todos los individuos y grupos tengan acceso a oportunidades y recursos para alcanzar su máximo potencial. La sostenibilidad promueve el desarrollo sostenible y responsable, que tenga en cuenta las necesidades presentes y futuras de la comunidad. La transparencia y rendición de cuentas garantizan la transparencia en la gestión pública y la rendición de cuentas de los líderes y funcionarios públicos.

Los objetivos son: mejorar la calidad de vida de todos los miembros de la comunidad, fomentar la cohesión social, promover la justicia social y garantizar la sostenibilidad del desarrollo y la protección del medio ambiente. Para lograr estos objetivos, se pueden implementar estrategias como el desarrollo de políticas públicas que reflejen las necesidades y prioridades de la comunidad, el fortalecimiento de la sociedad civil, la educación y capacitación de los ciudadanos, y el monitoreo y evaluación del progreso y el impacto de las políticas y programas públicos.

Se realizaron veintitrés mesas temáticas en el municipio de Cuilápam de Guerrero como parte de un proceso incluyente y participativo para la formulación y elaboración del Plan Municipal de Desarrollo con Enfoque Participativo 2025-2027, de las cuales en atención a esas propuestas y necesidades se acordó realizar acciones inmediatas con base en las siguientes prioridades:

Agricultura, agua potable, asistencia social, biodigestores, carreteras y caminos, certeza jurídica, cultura, deportes, desarrollo económico, edificación, educación, electrificación, institucional, movilidad, protección y preservación ambiental, puentes, residuos sólidos, salud, seguridad pública y urbanización

## Principios

- Participación ciudadana activa y consciente
- Inclusión y equidad en la toma de decisiones
- Transparencia y rendición de cuentas
- Respeto a la diversidad y la pluralidad
- Fomento de la solidaridad y la cooperación


## **Alineación del PMD con los instrumentos de planeación estatal, nacional y la Agenda 2030**

El Plan Municipal de Desarrollo con Enfoque Participativo del municipio se alinea con los planes de desarrollo estatal y nacional, así como con la Agenda 2030, para promover el desarrollo integral y sostenible del municipio.

A nivel estatal, el plan municipal se alinea con los objetivos y estrategias del Plan Estatal de Desarrollo, que busca promover el desarrollo integral y sostenible del estado. Esto incluye fomentar la participación ciudadana y la transparencia en la gestión pública, promover la inclusión y la equidad en el acceso a oportunidades y recursos, impulsar el desarrollo económico y la creación de empleos, y proteger el medio ambiente y promover la sostenibilidad.

A nivel nacional, el plan municipal se alinea con los objetivos y estrategias del Plan Nacional de Desarrollo, que busca promover el desarrollo integral y sostenible del país. Esto incluye erradicar la pobreza y reducir la desigualdad, promover la educación y la salud de calidad, impulsar el crecimiento económico y la creación de empleos, y proteger el medio ambiente y promover la sostenibilidad.

A nivel internacional, el plan municipal se alinea con los Objetivos de Desarrollo Sostenible (ODS) de la Agenda 2030, que buscan promover el desarrollo sostenible y erradicar la pobreza en todo el mundo. Algunos de los ODS que se alinean con el plan municipal incluyen erradicar la pobreza, garantizar la salud y el bienestar para todos, garantizar la educación de calidad para todos, y hacer que las ciudades sean más seguras y sostenibles.

Plan Nacional de Desarrollo 2025 - 2030	ODS Agenda 2030	Plan Estatal de Desarrollo 2022 - 2028	Ejes Transversales			Plan Municipal de Desarrollo 2025 - 2027
Gobernanza con justicia y participación ciudadana		Gobierno Honesto	Igualdad de Género	Desarrollo Sostenible y Cambio Climático	Interculturalidad	Cuilápam de Guerrero Honesto
		Seguridad y Justicia				Cuilápam de Guerrero Justo y Seguro
Desarrollo con bienestar y humanismo		Estado de Bienestar				Cuilápam de Guerrero con Bienestar
Economía moral y trabajo		Crecimiento y Desarrollo Económico				Cuilápam de Guerrero con Crecimiento y Desarrollo Económico
Desarrollo Sustentable		Infraestructura y Servicios Públicos				Cuilápam de Guerrero con Infraestructura y Servicios Públicos

### Vinculación con la Agenda 2023

La Agenda 2030 se estructura en torno a cinco ejes centrales: Personas, Planeta, Prosperidad, Paz y Alianzas. Estos ejes albergan los 17 Objetivos de Desarrollo Sostenible (ODS) y las 169 metas asociadas, con el propósito de erradicar la pobreza y fomentar una prosperidad económica compartida, impulsar el desarrollo social y asegurar la protección ambiental para todos los países miembros hacia el año 2030.

La Agenda 2030 es un marco integral que busca promover el desarrollo sostenible y erradicar la pobreza en todo el mundo. Los cinco ejes y los 17 ODS proporcionan un enfoque claro para lograr este objetivo.

## IV. EJES ESTRATÉGICOS DE CUILÁPAM DE GUERRERO

### IV.1 Cuilápam de Guerrero con Bienestar

#### IV. 1.1 Combate a la pobreza y rezago social

Según datos del INEGI 2020 en el municipio de Cuilápam de Guerrero existen 26,882 personas, de las cuales 14,019 son mujeres y 12,863 son hombres. Los datos del Informe anual sobre la situación de pobreza y rezago social de las entidades, municipios y demarcaciones territoriales del país 2023, que emite la Secretaría de Bienestar, indican que, en Cuilápam de Guerrero de las 26,882 personas del Municipio, el 63.3 % de la población se encuentra en situación de pobreza, es decir, 17,028 personas, 9.8% menos que en el 2015, donde se alcanzó un porcentaje de 72.8%; mientras que el 41.2 %, que corresponden a 11,070 personas viven en pobreza moderada; y 22.2%, es decir, 5,958 personas viven en pobreza extrema.

**Tabla 1 Población por condición de pobreza multidimensional, 2015 vs 2020**

Pobreza	Número de personas 2015	Porcentaje	Número de personas 2020	Porcentaje
<b>Pobreza</b>	<b>15,273</b>	<b>72.8%</b>	<b>17,028</b>	<b>63.3%</b>
Pobreza moderada	12,520	59.7%	11,070	41.2%
Pobreza extrema	2,753	13.1%	5,958	22.2%
Vulnerables por carencia social	7,854	37.5%	8,682	32.3%
Vulnerables por ingreso	758	3.6%	1,035	3.9%
No pobres y no vulnerables	2,113	10.1%	2,916	10.8%

Fuente: Medición de la Pobreza, Estados Unidos Mexicanos, 2010 - 2020. CONEVAL

8,682 son vulnerables por carencia social que representan el 3.9%; es decir, 1,035 personas son vulnerables por ingreso; seguido de 2,916 personas que están en la condición de no pobre y no vulnerable con el 10.8%.

- Una persona **vulnerable por carencia social** es aquella que presenta una o más carencias sociales, pero cuyo ingreso es superior a la línea de bienestar.
- Una persona **vulnerable por ingreso** es aquella que no presenta carencias sociales pero su ingreso es inferior o igual a la línea de bienestar.

**Tabla 2 Población en condición de pobreza educativa, servicios de salud y seguridad social, 2015 vs 2020**

Pobreza	Número de personas 2015	Porcentaje	Número de personas 2020	Porcentaje
<b>Pobreza</b>	<b>15,273</b>	<b>72.84%</b>	<b>17,028</b>	<b>63.34%</b>
Pobreza Rezago Educativo	4580	21.84%	4964	18.47%
Carencia por accesos a los Servicios de Salud	5895	28.12%	15354	57.12%
Carencia por acceso a los Servicios de Salud	18,579	88.61%	20,657	76.84%
Carencia por Calidad y Espacios de la Vivienda	2,163	10.32%	5,929	22.06%
Carencia por acceso a los Servicios Básicos en la Vivienda	18,227	86.93%	18,018	67.03%

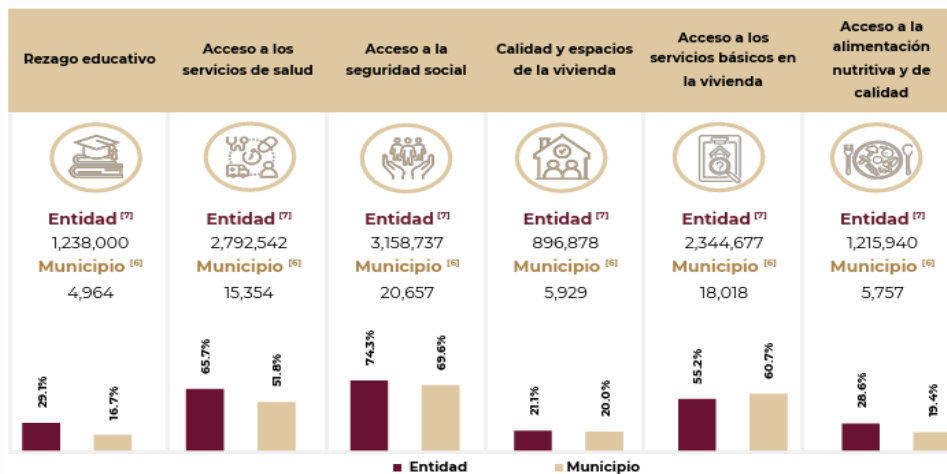
Fuente: Medición de la Pobreza, Estados Unidos Mexicanos, 2010 - 2020. CONEVAL

En cuanto a la situación de pobreza, el diagnóstico elaborado por la CONEVAL, nos muestra los índices siguientes; La carencia que es un foco de atención, es la de rezago educativo, pues el 18.47% de habitantes de Cuilápam de Guerrero se ubican en ésta, que son 4,964 personas; seguida de la Carencia por Calidad y Espacios de la Vivienda, en la cual se encuentran 22.06% del total de personas del municipio; de las más señaladas en el municipio, son el acceso a los servicios básicos en la vivienda con un 67.03% del total de personas del municipio. En el acceso a los Servicios de Salud, es del 57.12% del total de personas del municipio; la necesidad más crítica en el municipio de Cuilápam de Guerrero es la de acceso a la Seguridad Social con un 76.84% del total de personas del municipio que representan 20,657 personas.



*Actividades del Ayuntamiento en temas de adultos mayores e infantes*

**Imagen 1 Carencias sociales 2020 Cuilápam de Guerrero**



Fuente: Informe anual sobre situación de pobreza y rezago social 2024

El grado de marginación del municipio es: Alto

Localidades con alto y muy alto grado de rezago social: 11

Con información obtenida en los talleres participativos, los ciudadanos comentaron que cuentan con un nivel de vida bajo, por lo cual muchas familias viven de forma limitada en cuanto a servicios dentro de sus viviendas. La falta de seguridad es algo que ha impactado en el municipio, aunque se cuenta con la policía municipal, el incremento de eventos delictivos ha sido significativo, afectando cada vez más a la población. Otro factor mostrado en los talleres de participación realizados, es la

carencia de medicamentos y atención médica en las Unidades Básicas de los servicios de salud, resultando en una seria afectación a niños, niñas y personas de la tercera edad.

#### **IV.1.1.1 Problemática, Combate a la pobreza y rezago social**

En el municipio de Cuilápam de Guerrero, el 63.3% de su población se encuentra en situación de pobreza, de este porcentaje el 22.2% se encuentra en pobreza extrema.

#### **IV.1.1.2 Objetivos, estrategias y líneas de acción, Combate a la pobreza y rezago social**

Objetivo.

Mejorar las condiciones sociales de las personas, para que, en la medida de lo posible, disminuya la situación de pobreza en el municipio de Cuilápam de Guerrero. ODS 1

Estrategia.

Apoyar a las familias en el acceso a servicios básicos en todo el territorio municipal.

Líneas de acción.

Priorizar obras sociales que ayuden a disminuir la pobreza.

Coadyuvar con instancias gubernamentales el acceso a alimentación, nutrición etc.

### **IV. 1.2 Alimentación**

La carencia alimentaria en niños puede tener efectos devastadores y duraderos, afectando su desarrollo físico, cognitivo y social, aumentando el riesgo de enfermedades a corto y largo plazo, la desnutrición, puede significar, retraso en el crecimiento, bajo peso, y un mayor riesgo de mortalidad por enfermedades infecciosas. La falta de alimento disminuye los nutrientes lo que impide el crecimiento físico adecuado y el desarrollo cerebral, afectando el aprendizaje, rendimiento escolar y productividad en la edad adulta.

La desnutrición crónica puede tener efectos a largo plazo en la salud, como mayor probabilidad de enfermedades crónicas como obesidad, diabetes tipo 2 y enfermedades cardíacas en la edad adulta. La carencia por acceso de alimentación en el municipio de Cuilápam de Guerrero bajo de 6,401 en el año 2015 a 5,757 personas en el año 2020 representado el 21.4% de la población. Aunque son datos menores a los presentados en el 2015 los efectos son trágicos en la población ya que es la carencia más sentida e impactante en la población como niños, niñas, jóvenes y adultos de la tercera edad.

**Tabla 3 Población con Carencia por acceso a la alimentación e ingresos por debajo de la línea de pobreza, 2015 vs 2020**

Pobreza	Número de personas 2015	Porcentaje	Número de personas 2020	Porcentaje
<b>Carencia por acceso a la alimentación</b>	<b>6,401</b>	<b>30.5%</b>	<b>5,757</b>	<b>21.4%</b>
Carencias Promedio	3.3		3.8	
Población con tres o más carencias sociales	9,981	47.6%	14,555	54.1%
Población con ingreso inferior a la línea de pobreza por ingreso	16,032	76.5%	18,063	67.2%
Población con ingreso inferior a la línea de pobreza extrema por ingreso	4,894	23.3%	8,971	33.4%

Fuente: Medición de la Pobreza, Estados Unidos Mexicanos, 2010 - 2020. CONEVAL

La población con tres o más carencias sociales ha incrementado de 9,981 personas a 14,555 personas (54.1% de la población) en el 2020 lo que muestra que las condiciones económicas de la población han disminuido por la falta de ingresos que está directamente relacionado con la oferta de trabajo en la población. Esto se reafirma con las 18,063 personas con ingreso inferior a la línea de pobreza por ingreso que representan el 67.2% y la Población con ingreso inferior a la línea de pobreza extrema por ingreso que son 8,971 personas que representan en el año 2020 el 33.4% de la población total.



*Personal del H. Ayuntamiento dotando de despensas a personas con escasos recursos*

Por ello la administración actual del Ayuntamiento a través de los programas federales, estatales y municipales han gestionados apoyos en los programas alimentarios enfocados a niños y personas en extrema pobreza de Cuilápam de Guerrero realizando trabajo de campo para identificar las personas más vulnerables con visitas a las viviendas, escuelas y recopilando información que demuestre las condiciones extremas para considerarlos como beneficiarios dentro de los programas que se mencionan a continuación.

*Programa alimentario*

Consiste en dotación de alimento diario durante 3 meses dónde suministran lentejas sardinas frijol arroz pasta base de soya se cuenta con una lista de beneficiarios de 197 personas en extrema pobreza durante la entrega de estos apoyos se realiza evidencia fotográfica listas del menú diario que se les entrega y se aplica actualmente a 5 escuelas

*Programa itacate de mi corazón*

Enfocado a niños entre 2 a 5 años adultos mayores mujeres embarazadas y personas en condición de pobreza extrema actualmente se tienen 333 beneficiarios distribuidos en 6 parajes de Cuilápam de Guerrero este programa está supervisado por el DIF estatal y reciben una canasta alimentaria similar al programa alimentario

*Programa latidos igualitarios y equitativos (municipal)*

El objetivo de este programa es de tipo inclusivo y dirigido a personas con discapacidad actividades de esparcimientos lúdicos y apoyo psicológico se atienden los sábados de 10 a 13 horas y estas personas están incluidas dentro del programa itacate de mi corazón considerando este programa como complementario.

De acuerdo con las mesas temáticas en el municipio de Cuilápam de Guerrero los habitantes participantes mencionaron que carecen del acceso a una alimentación nutritiva y adecuada, para combatir la falta de alimentación una limitante para cultivo de alimento suficiente es la escasez del agua, se les complica cultivar, otras personas cuentan con huertos y animales de traspatio para autoconsumo siendo insuficiente para la alimentación adecuada.

#### **IV.1.2.1 Problemática, Alimentación**

En el municipio de Cuilápam de Guerrero, existe un 30.5% de población con carencia a la alimentación.

#### **IV.1.2.2 Objetivos, estrategias y líneas de acción, Alimentación**

Objetivo.

Mejorar el acceso a una alimentación nutritiva y suficiente para la población de municipio de Cuilápam de Guerrero. ODS 2

Estrategia.

Fomentar que la población en situación de inseguridad alimentaria tenga acceso a alimentos nutritivos y suficientes.

Líneas de acción.

Gestionar ante las instancias correspondientes, comedores comunitarios.

Realizar pláticas sobre nutrición en las escuelas.

#### **IV. 1.3 Inclusión para el bienestar de los grupos de atención prioritaria**

En Cuilápam de Guerrero se tienen registrados según el Censo General de Población y Vivienda de INEGI 2020 la cantidad de 2,043 personas con discapacidad que representan el 7.60% de la población total; las principales discapacidades son físicas con 700 personas con esta condición con

el 2.60% de la población total, discapacidad visual con 549 personas, la tercera discapacidad es auditiva con 285 personas, le sigue la discapacidad para recordar con 194 personas y la menos relevante en el municipio la discapacidad para comunicarse 144 personas. Es importante mencionar que una persona puede contar con más de una o dos discapacidades al mismo tiempo.

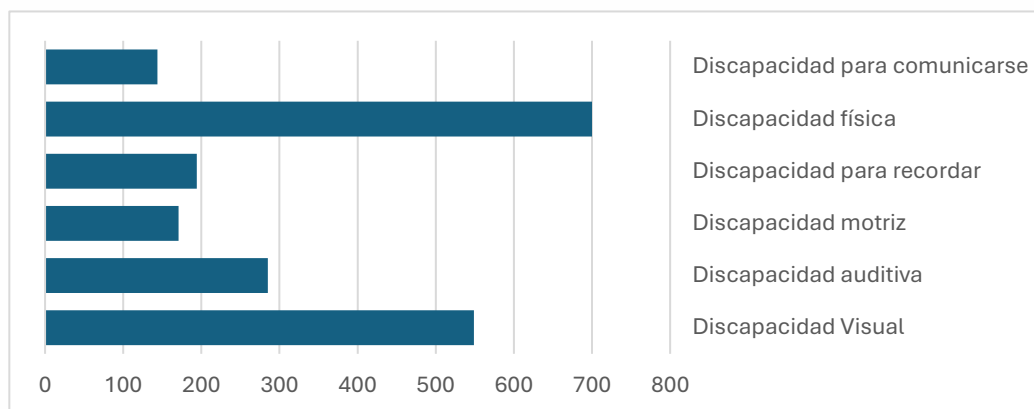
**Tabla 4 Discapacidades por tipo de actividad cotidiana en la población de Cuilápam de Guerrero**

Tipo de discapacidad	No de personas
<b>Población Total de Cuilápam de Guerrero</b>	<b>26,882</b>
<b>Población con discapacidad</b>	<b>2,043</b>
Discapacidad Visual	549
Discapacidad auditiva	285
Discapacidad motriz	171
Discapacidad para recordar	194
Discapacidad física	700
Discapacidad para comunicarse	144
<b>Población con limitación</b>	<b>4,499</b>
Población con limitación para caminar, subir o bajar	1,117
Población con limitación para ver, aun usando lentes	1,939
Población con limitación para hablar o comunicarse	130
Población con limitación para oír, aun usando aparato auditivo	488
Población con limitación para vestirse, bañarse o comer	99
Población con limitación para recordar o concentrarse	479
Población con algún problema o condición mental	247

Fuente: INEGI, Censo General de Población y Vivienda 2020

Nota: Una persona puede tener más de una discapacidad y aparecer contabilizada en más de una categoría

**Gráfica 1 Discapacidades por tipo de actividad cotidiana Cuilápam de Guerrero. Año 2020**



Fuente: Elaboración propia con datos de INEGI, Censo General de Población y Vivienda 2020

Las personas adultas mayores, son un tema importante que ha sido abordado en la Agenda 2030, ello a través de aspectos que contemplan la inclusión en el ODS 1 Poner fin a la pobreza; ODS 3 Garantizar una vida sana y promover el bienestar para todos en todas las edades; y los ODS 10 reducción de las desigualdades.

En el ámbito municipal, el Censo de Población y Vivienda 2020 INEGI indica que en Cuilápam de Guerrero el 7.05 %s son adultos mayores, es decir 1,896 personas, de las cuales 860 son hombres y 1,036 mujeres. La mayoría de las personas adultas reciben el programa de bienestar de 65 y más, con relación al trabajo la mayoría trabaja en el campo o empleándose.

De acuerdo con estos resultados, consideramos como grupo de atención social prioritario a los adultos mayores, el Ayuntamiento de Cuilápam de Guerrero cuenta con una instancia del adulto mayor que se creó en el año 2017 y se fundó con el objetivo de dignificarlos, con un espacio recreativo y con atención médica, que opera de lunes a viernes de 16:00 a 18:00 horas. Actualmente se encuentran registrados 63 adultos mayores y diariamente se reciben entre 35 a 40 adultos todos los días, que son los que se consideran como activos a la instancia del adulto mayor. Las actividades que se realizan son las siguientes:

- Lunes: Medio ambiente huertos y reciclaje
- Martes: Educativas, psicológicas, médicas y nutricionales
- Miércoles: Físicas, baile y ejercicios
- Jueves Manualidades
- Viernes: Venta de productos cómo tostadas, chiles rellenos nopales, arroz, cacahuates, yogurt, curados, elotes

Todos los productos que se venden los viernes son elaborados por las personas de la tercera edad y se venden en la instancia del adulto mayor a dónde asisten familiares de cada uno de los integrantes y el consumo se realiza entre ellos, pocas veces asisten personas de otras áreas por lo que se requiere promoción activa para que personas y habitantes del municipio conozcan estas actividades y se acerquen a convivir y adquirir productos de los adultos mayores.



*Personas de la tercera edad en la instancia del adulto mayor en Cuilápam de Guerrero*

Para la atención de grupos de atención prioritaria una parte fundamental es mejorar sus capacidades productivas por lo que es importante compartir el conocimiento de actividades y oficios que les permita obtener mejores ingresos y en su caso encontrar mejores oportunidades en sus áreas de trabajo para ello se han realizado cursos de capacitación con el ICAPET 085 ubicado en Viguera del municipio de Oaxaca de Juárez, con esta institución se han realizado los siguientes cursos, mismos se han llevado a cabo en las instalaciones del Ayuntamiento de Cuilápam de Guerrero:

- Elaboración de curados de mezcal

- Bolsas de toquilla
- Lenguaje de señas mexicanas
- Corte y peinado de cabello

Todos estos cursos fueron gestionados y auspiciados por el ayuntamiento, mismos que tienen una carga horaria entre 30 y 55 horas.

*Taller de estimulación temprana*

Este programa está instalado por el Ayuntamiento y consiste en proporcionar terapia ocupacional, terapia motriz para bebés y se realiza los viernes de 6 a 7 p.m. El seguimiento corresponde al DIF Municipal.

*Minutos para imaginar*

Programa coordinado por el DIF estatal y consiste en realizar lecturas de cuentos y convivencia para recuperar valores familiares e incentivar la imaginación de los niños y jóvenes. El seguimiento de igual manera corresponde al DIF Municipal.

Como parte del apoyo a personas de atención prioritaria, hemos realizado acuerdos con la Congregación Mariana Trinitaria, mediante los cuales se han gestionado programas para mejoramiento de la vivienda en los cuales, se accede a productos con costos muy por debajo del precio de mercado. Los apoyos que se ha logrado gestionar en los 5 meses de administración municipal son:

**Tabla 5 Gestión de productos para familias de atención prioritaria en Cuilápam de Guerrero**

Producto	Beneficiarios	Producto	Beneficiarios
Tinacos	51	Cisternas	20
Laminas	36	Calentadores solares	N/D
Cemento	11 ton	Tienda Móvil	512

Fuente: Dirección de desarrollo comunitario, Ayuntamiento de Cuilápam de Guerrero

También se han gestionado paquetes de pollitos que incluyen 5 pollitos vacunados y la tienda móvil realiza recorridos itinerantes como Barrio El Rosario, EL Muro, Barrio Guadalupe, Lomas de San Juan, Rancho Quemado, Ojo de Agua, Rancho Areche, La Yigüi.

**IV.1.3.1 Problemática, Inclusión para el bienestar de los grupos de atención prioritaria**

En el municipio de Cuilápam de Guerrero, existen 2,043 personas con capacidades diferentes que no cuentan con la atención adecuada.

**IV.1.3.2 Objetivos, estrategias y líneas de acción, Inclusión para el bienestar de los grupos de atención prioritaria**

Objetivo.

Promover la inclusión y el bienestar de los grupos prioritarios en Cuilápam de Guerrero, garantizando sus derechos y oportunidades para una vida digna. ODS 3,4,10

Estrategia.

Mejorar las condiciones sociales y de infraestructura de las personas con capacidades diferentes.

Líneas de acción.

Gestionar ante el DIF estatal, nacional y fundaciones sillas de ruedas, aparatos y extensiones ortopédicas.

Gestionar con las instancias correspondientes y en los casos que se requiera, cirugías para la población con capacidades diferentes.

#### **IV. 1.4 Atención integral a la población migrante**

Se le considera migrante a la persona que sale o llega a un territorio distinto al de origen, o a un lugar en donde antes no vivía o trabajaba, se incluye a quien busca residir, trabajar, transitar o visitar. Los migrantes conservan sus derechos humanos en cualquier lugar en el que estén, las autoridades locales tienen la obligación de garantizar los derechos humanos y la no discriminación de la población migrante.

En el estado de Oaxaca, la migración es un comportamiento que se genera en las familias principalmente para solventar una necesidad y generalmente se realiza en población en edad productiva desplazándose de su lugar de origen en busca de mejores oportunidades que les permitan un ingreso digno.

Tomando como base la información del Censo General del INEGI 2020, las causas de migración internacional en México son 67.7% porque salen a buscar trabajo, 14.1% migran a reunirse con la familia generalmente este tipo de desplazamiento lo realizan niños, jóvenes y personas de la tercera edad, 12.2% porque salen de su lugar de origen a estudiar, 0.8% por causa de inseguridad o violencia en su población y por otras causas varias el 5%.

**Tabla 6 Datos de migración en Cuilápam de Guerrero año 2020**

Descripción	Población	%
Población	26,882	100.0%
Población nacida en la entidad	25,419	94.6%
Población femenina nacida en la entidad	13,245	49.3%
Población masculina nacida en la entidad	12,174	45.3%
Población nacida en otra entidad	1,379	5.1%
Población femenina nacida en otra entidad	741	2.8%
Población masculina nacida en otra entidad	638	2.4%

Población de 5 años y más residente en la entidad en marzo de 2015	24,147	89.8%
Población de 5 años y más residente en otra entidad en marzo de 2015	508	1.9%

Fuente: INEGI, Censo General de Población y Vivienda 2020

En el municipio de Cuilápam de Guerrero, tomando como referencia el Censo General de Población y Vivienda 2020 se identificó que el 94.6% de la población que habita en el municipio es nacida en la entidad que son 25,419 personas. 1,379 personas que representan el 5.1% fueron nacidas en otra entidad, esto muestra una cantidad mínima de personas que provienen de otras entidades federativas. Solo el 1.9% de la población que son 508 personas registraron que fueron migrantes residentes en otra entidad en marzo de 2015 y que actualmente están de retorno en Cuilápam de Guerrero

**Tabla 7 Evolución trimestral de remesas 2021-2025 Cuilápam de Guerrero**

Año/Trimestre	US\$ K	Año/Trimestre	US\$
T1 2021		T1 2023	2,085.0
T2		T2	894.0
T3		T3	1,496.0
T4	134,165.0	T4	1,242.0
<b>Total/año</b>	<b>134,165.00</b>	<b>Total/año</b>	<b>5,717.00</b>
T1 2022	151,831.0	T1 2024	2,020.0
T2	190,096.0	T2	2,702.0
T3	11,233.0	T3	2,810.0
T4	17,019.0	T4	6,421.0
<b>Total/año</b>	<b>370,179.00</b>	<b>Total/año</b>	<b>13,953.00</b>
T1 2025	26,681.0		

Fuente: Dataméxico

La población migrante que se encuentra en nuestro municipio, en gran parte, decidió hacerlo por conseguir mejores ingresos siendo su objetivo buscar trabajo. Los ingresos registrados en Cuilápam de Guerrero en miles de dólares en el año 2022 se identificaron 370,179 miles de dólares (US\$ K) de ingreso como remesas al municipio, el siguiente año solo se registró un ingreso de 5,717 US\$ K muy por debajo del año anterior siendo solo el 1.5%, en el año 2024 se ingresaron 13,953 US\$ K siendo el 3.77% del año de mayor registro 2022.

En el primer trimestre del año 2025 se observa una recuperación en los ingresos por remesas en Cuilápam de Guerrero obteniendo 26,681 US\$ K casi el doble de los ingresos del año anterior en un solo trimestre.

En 2020, la población en Cuilápam de Guerrero fue de 26,882 habitantes (47.8% hombres y 52.2% mujeres). En comparación a 2010, la población en Cuilápam de Guerrero creció un 45.9%. Es un municipio bajo expulsor de población, presentándose este fenómeno en menor medida, su cercanía con la capital del estado ubicado a 10 km de distancia y a 25 minutos de tiempo de desplazamiento ha convertido a Cuilápam en un municipio receptor de población de personas del interior del estado que buscan acceder a trabajo, educación, una mejor vida que en sus lugares de origen buscando

como lugar de residencia Cuilápam de Guerrero y desplazándose a la Ciudad de Oaxaca de Juárez a realizar sus actividades que les permite tener ingresos y educación. Esto ha generado que las personas migrantes se establezcan en los parajes, colonias, agencias y barrios adhiriéndose a los usos y costumbres de nuestro municipio.

La administración municipal de Cuilápam de Guerrero, garantiza el respeto de los derechos de la población migrante y de igual forma se les asignan obligaciones y recalca el respeto hacia la población originaria de nuestro municipio. Se les dota de servicios públicos sin hacer distinción de ningún tipo, siempre y cuando contribuyan al pago de sus impuestos de los servicios prestados por el Ayuntamiento.

#### **IV.1.4.1 Problemática, Atención integral a la población migrante**

El municipio de Cuilápam de Guerrero es un lugar de residencia para personas de otros lugares, principalmente debido a su cercanía con la ciudad de Oaxaca de Juárez.

#### **IV.1.4.2 Objetivos, estrategias y líneas de acción, Atención integral a la población migrante**

Objetivo

Considerar que las personas que migren al municipio lo hagan de manera ordenada, segura y responsable. ODS 10

Estrategia.

Establecer alianzas con personas que necesiten mano de obra, para fortalecer el trabajo e incrementar el ingreso de la población migrante.

Líneas de acción.

Crear una movilidad con condiciones buenas para los migrantes

Dotar de servicios básicos a la población sin distinción alguna.

Identificar los grupos de migrantes para coordinar apoyos de programas y obras en colaboración con el gobierno estatal y federal.

### **IV. 1.5 Cultura y Artes**

#### **Tradiciones**

La Fiesta Patronal en honor a Santiago Apóstol se lleva a cabo desde el 24 al 27 de julio inicia una semana antes de la fiesta patronal se realiza el novenario en donde cada uno de los siete barrios de Cuilápam de Guerrero escoge un día y se presentan en el templo parroquial, llevando a cabo una misa en donde asiste la hermandad y su directiva de la imagen de cada barrio, realizan recorrido del barrio hasta la iglesia llevando flores, incienso, velas acompañados de un tambor que va tocando todo el recorrido, la imagen se coloca en una sombra que es un toldo móvil y lo van cargando cuatro

personas turnándose los varones para cargar la imagen durante el recorrido. Hacen el recorrido de la casa del mayordomo del barrio hasta al templo parroquial de Cuilápam. Terminando la misa regresan a casa del mayordomo en donde se les prepara a los invitados y asistentes un refrigerio.

El día 24 un día previo a la festividad se realiza la calenda participa toda la población con arreglos de canasta marmotas pirotecnia Yaguales de flores y Yaguales de pirotecnia algunos adornados con hojalata. Inician con los maitines que marcan el inicio de la festividad con una misa que se realiza a las 02:00 de la tarde terminando la misa inicia la calenda en el templo parroquial realizando recorrido por los 7 barrios acompañados de 3 a 4 bandas de música, la calenda termina entre las 4:00 a 5:00 de la mañana.

Durante todo el recorrido se da la degustación de mezcal, cervezas, refrescos y el comité organizador de los festejos buscan padrinos, estos padrinos tienen la encomienda de ofrecer agua, café, atole, tamales a todas las personas que acompañan la calenda. Como el recorrido es extenso se buscan de 5 a 6 padrinos realizando la visita a sus domicilios en donde cada padrino ofrece a todos los visitantes alimentos y bebidas terminando ese refrigerio, continúan la calenda su recorrido hacia la vivienda del siguiente padrino, el comité de festejos realiza la distribución de los padrinos en los 7 barrios de tal forma que se pueda hacer el mayor recorrido en la localidad, la calenda termina en el templo parroquial donde inició su recorrido y en este momento se quema la pirotecnia como toritos, yaguales con cuetes y cohetones como anuncio del término de la calenda y del recorrido.



*Danza de la pluma en el Exconvento de Cuilápam de Guerrero*

A las 6:00 de la mañana del día 25 de Julio se realizan las mañanitas y la misa de aurora asiste toda la población, el comité de festejos y la autoridad municipal (antes del novenario de la fiesta patronal la autoridad municipal viste al santo patrón esto se realiza 2 veces al año el 25 de enero que es la fiesta titular cuando le asignan el nombre de Santiago Cuilápam a Cuilápam de Guerrero y el 25 de Julio que la fiesta patronal de Santiago apóstol) a las 12:00 del día se hace la misa solemne de función dónde participan 3 sacerdotes, en ocasiones asiste el arzobispo y es reconocida esta misa como la misa de 3 padres, en el ofertorio se realiza la danza de la pluma que es cuando se bendice la hostia y se da la consagración a toda la población durante todo ese lapso se ameniza con la Danza de la Pluma.

Al término de la misa inicia el baile de la danza de la pluma en el atrio del templo parroquial hasta las 5:00 de la tarde aproximadamente con una adoración de 3 a 4 horas representando los 36 bailes

que forman la danza de la pluma. A la par se desarrollan actividades deportivas, exposiciones gastronómicas y artesanales, hay un programa de actividades en la cual participa toda la población amenizada con música, danza, talleres, exposiciones, música con marimba, música de viento, teclados, guitarra y canto. Estas actividades generalmente están coordinadas por la casa de la cultura de Cuilápam de Guerrero.

Dentro de estas actividades el H. Ayuntamiento realiza invitaciones a otros municipios para que participen dentro de sus festividades como grupos invitados en 2025 se presentará la danza de los listones de santa María peñoles, participa la danza y la comparsa de los viejitos que es una representación propia de Cuilápam de Guerrero; esta danza caracteriza a una familia, liderada por una pareja de viejitos con máscaras y su particularidad es que tiene la nariz muy grande, al varón se le conoce como el viejo mayor y a la mujer se le conoce como la vieja mayor todos los elementos acompañantes son los hijos de esta pareja. Estos personajes 2 semanas antes del inicio de la festividad hacen recorrido por los 7 barrios de Cuilápam de Guerrero ataviados con su vestimenta y su máscara con nariz protuberante visitando todos los domicilios para invitar a la población a asistir a la fiesta patronal, van acompañados de una banda realizan bailes y si son invitados a entrar a la vivienda realizan versos referentes a los integrantes de la familia que están visitando, los caseros entregan ofrendas dinero en efectivo, huevos, gallinas o prendas de vestir nuevas a los viejitos. Estos artículos y recursos que son recopilados se utilizan para adornar el palo encebado que se realiza el día 25 de Julio por la tarde.

El palo encebado se prepara con aceite y en la parte superior se coloca una rama dónde se viste a una pareja hombre y mujer a quienes se les colocan frutas, dinero y todos los artículos recopilados por los viejitos, siempre hay un ganador y el ganador llegando a la parte alta del palo encebado comparte con la población asistente los premios aventando desde la parte superior del palo encebado los adornos, fruta, ropa y en ocasiones el dinero. Al término de la repartición el que logra subir al palo encebado antes de bajarse le entregan una rueda Catarina prendiendo la rueda Catarina, el ganador baja inmediatamente para no ser quemado por los cohetones que tiene la rueda culminando de esta forma el palo encebado.

En la noche del 25 de julio se realiza el baile popular invitando a grupos de moda, se realizan juegos deportivos durante los 4 días del 24 al 27 de julio realizando torneos de básquet bol, fútbol 11, fútbol 7, volibol y ciclismo.

El 26 de Julio se realiza la “Guelaguetza de la Población” en donde participan los 7 barrios y algunas agencias, cada barrio representa una delegación del estado, este evento inicia a las 2:00 de la tarde con un recorrido y desfile de delegaciones y culmina en el lugar donde se realizó un día anterior el baile popular, lugar donde también se realiza La Guelaguetza de la Población, todos los participantes van ataviados con trajes regionales de cada región, este evento termina a las 9:00 de la noche.

El día 27 de Julio se realiza un encuentro de bandas de viento con grupos locales y grupos invitados de otros municipios al término de este encuentro de bandas es el fin de la festividad patronal. Es importante mencionar que la festividad de santo patrón de Santiago Apóstol de Cuilápam de Guerrero se realiza al mismo tiempo que “La Guelaguetza” que es la fiesta mayor y más importante del estado de Oaxaca en la cual Cuilápam de Guerrero participa todos los años con el baile de la danza de la pluma, por lo que el H. Ayuntamiento a través de la casa de la cultura tiene que ver la

forma de cumplir en su festividad con la danza de la pluma y con la representación máxima de la expresión cultural del estado de Oaxaca que es la festividad de la Guelaguetza.

La Guelaguetza es la mayor representación cultural de México y Latinoamérica reconocido a nivel nacional e internacional, municipios como San Antonino Castillo Velasco, Teotitlán del Valle, Ocotlán de Morelos, realizan su propia representación de la Guelaguetza haciendo invitación a las demás regiones para asistir y mostrar su baile folclórico representativo. Cuilápam de Guerrero es de los municipios de Valles Centrales que es invitado frecuentemente por lo que se tiene que prever la asistencia de esta danza prehispánica folklórica que da identidad a Cuilápam de Guerrero a los otros municipios como ofrenda de Guelaguetza.

### Danza y Artesanía

Francisco de Burgoa describe la existencia de una excelsa Danza bailada por aborígenes, junto en donde se encuentra hoy el templo y exconvento en Yanhuitlán en la Mixteca, esta como en otras manifestaciones, realizaban ritos de adoración a sus deidades, los mixtecos en su peregrinar de conquista de nuevas tierras invadieron y se posicionaron de Monte Albán, la meseta, ciudad imponente zapoteca donde implantaron la influencia mixteca, utilizándola como centro ceremonial durante todo ese proceso se asientan al pie del Monte Albán de ahí surge el primer nombre denominado SAHA-YUCU que en mixteco significa al pie del monte SAHA-(al pie) YUCU (monte), este núcleo poblacional busca nuevo espacio por la necesidad de agua, localizaron un manantial de agua en los cerros al poniente y aprovechando el desvió del afluente natural forma una nueva corriente de desagüe formando el río que recibe el nombre de "Coyolapam" nuevo asentamiento poblacional con río y su significado COYOL (coyoles o cascabeles) ÁPAM (río) en Náhuatl. "RIO DE LOS CASCABELES" posteriormente este río recibe el nombre de río "Valiente" dado que en temporadas de lluvia se convierte en un afluente estrepitoso que arrastra árboles, piedras y algunos animales que encuentra en su recorrido.



*Danzante, Cuilápam de Guerrero*

En la época de la colonia este pueblo con mayor número de habitantes recibe el nombre de Cuilápam en mexicano, este pueblo fue emblemático a la llegada de los españoles fue considerada la más importante de las villas de Hernán Cortes, el Marques del Valle- Etna, Oaxaca, Tlapacoyan y Cuilápam, aún se conservan vestigios, escudos y muros consistorial de Hernán Cortes, centro tributario para la corona española.

En 1535 se creó el obispado de Oaxaca, Favoreciendo la permanencia del clero para la evangelización indígena y estableciéndose en diferentes sitios un majestuoso y emblemático monasterio religioso de la Orden Dominica mismo que da inicio a una encomienda evangelizadora

a partir de 1555 donde se hace el rescate de esa danza de Origen Mixteco y la transforman en una obra músico-teatral, donde se representa y se remembra la conquista de México por los españoles.

Los Frailes Dominicos compusieron la letra de los parlamentos y la música, teniendo el cuidado de respetar el atuendo original con adaptaciones religiosas, y los nativos mixtecos colaboraron con los pasos de la Danza, así como movimientos guerreros coreográficos.

Es una Danza compuesta de dos bandos que contienden en diferentes batallas y está conformada; uno Encabezado por Cortes y la Malinche, el otro por Moctezuma y la Sahuapilla. En el bando de los mexicanos se perfilan en el siguiente orden Moctezuma al centro extremo, Malinche y Sahuapilla a los lados, enseguida dos Tehutiles 12 y 2º, en el centro 4 reyes aliados Rey 1º, Rey 2º, Rey, 3º y Rey 4º, y a los extremos Dos capitanes de puerta.

Por el otro bando Cortés, Alvarado, 2 pajes, Alférez y Tropa, esta Danza también se hace acompañar de 2 negritos son dos personajes Ocultos en máscaras de negro, mismas que sirven de espías y a la vez manifiestan chistes y gracias al momento que abren el espacio entre los espectadores para dejar libre el espacio para la ejecución de esta magnífica Danza de la Pluma. Durante el desarrollo de esta Danza se manifiestan relaciones parlamentos entre cada uno de los personajes y en momentos de desacuerdos se realizan batallas cuerpo a cuerpo. Son 36 piezas musicales de origen Vasco que las acompañan a esta hermosa Danza.



*Danzantes, Danza de la pluma en el Exconvento de Cuilápam de Guerrero*

Hay que reconocer que los españoles fueron derrotados repetidamente por los mexicanos y la noche triste solo es una representación de varias victorias que para los mexicanos fueron noches de triunfo contra los españoles. En base a esos relatos se da ese arraigo del dominio de los españoles a los mexicanos. Fueron los dominicos quienes ataviaron a los danzantes con telas religiosas como parte de los medios de evangelización.

Los dominicos no le quitaron la esencia prehispánica a la Danza de la Pluma, pero sí ajustaron aspectos significativos religiosos, no quitaron el penacho, lo decoraron con colores básicos religiosos como el rojo, verde, blanco, amarillo, morado, azul, dorado, que son colores del calendario bíblico adaptándolos al penacho.

El resentimiento de la conquista española de la población prehispánica le dio por su lado a los españoles evangelizadores, conservando en la Danza de la Pluma su propia identidad como el grecado de los bordados en las ropas, listones y mascadas, los espejos que representan el movimiento de los astros colocación de ellos y los planetas. El espejo de en medio que se llama tortuga representa el Sol rodeado por los planetas. El penacho tiene dos caras el frente representa el día y la parte trasera representa la noche, el significado de los espejos para los españoles represento el intercambio de espejos a cambio de oro que se dio durante la conquista.

El vestido de los danzantes está formado por Pechera, Tilma, Taparrabo y Catles. Los españoles transformaron la Pechera poniéndole piezas elaboradas de oro y plata, los españoles retiraron las piezas y colocaron un corazón bordado que representa el emblema de los dominicos. La tilda no la quitaron la convirtieron en capa como simbolismo de los Santos que utilizaron capa en sus procesos de evangelización, el taparrabo lo convirtieron en delantal y en los Catles no hubo cambio.



*Participación: Danza de la pluma en el auditorio Guelaguetza*

La macana o manilla representa el arma de combate que se utilizaba prehispánicamente sobre la mano izquierda, en la mano derecha la sonaja que en época prehispánica fue el acompañamiento musical y hasta la actualidad se utiliza, tiene la característica de una granada y esa granada para los dominicos representa la iglesia y las piedras que lleva dentro para ellos representa a los feligreses. En la representación existen dos personajes los negritos, son guardianes ocultos con máscaras que hacen la función de espías. Actualmente estos personajes llegan en la madrugada del día festivo levantando a las personas haciendo invitación a la festividad del Santo Patrón.

El otro bando viene Hernán Cortés y Pedro de Alvarado que porta la bandera y dos pajes. Durante la representación de la danza se escenifican tácticas guerreras y en sus coreografías también representan el movimiento de los astros por eso los danzantes bailan alrededor de Moctezuma.

En la Coreografía se marcan los cuatro puntos cardinales y en otras se representan las embajadas, cuando llevan los mensajes de Cortes a Moctezuma y de Moctezuma a Cortes y las diagonales que se marcan en el baile significa la alineación de los astros. Ya que se tiene toda la obra constituida con atractivos religiosos escritos los parlamentos y códices dominicos se convierte en un legado histórico cultural y religioso de Cuilápam de Guerrero difundiendo la danza en todo el valle de Oaxaca, de un asentamiento Mixteco que es Cuilápam de Guerrero se difunde a la población Zapoteca.

Cuilápam de Guerrero se volvió como un centro de concentración religiosa donde se rendía culto y se representaba la Danza de la Pluma, compartiendo ese conocimiento cultural a otras comunidades como Zaachila, Teotitlán del Valle, San Bartolo Coyotepec, y Etna.

Existen personas de Cuilápam de Guerrero que han promocionado la Danza de la Pluma como José Hernández Sosa mejor conocido como Chemita compartiendo su conocimiento con San Agustín de las Juntas, La Raya, Tlacoahuaya, San Raymundo Jalpan, Santa Ana Zegache y San Martín Tilcajete.



*Grupos de la casa de la cultura representando la Danza de la Pluma*

Otros personajes considerados como maestros de la Danza de la Pluma son:

- Sr. Pedro Ruiz Vásquez
- Sr. Anacleto Ruiz Moreno
- Sr. Filemón Rojas Hernández
- Sr. Manuel Ruiz Ramírez
- Sr. Maximiliano Ruiz Zarate

La Danza de la Pluma se fue modificando en cada localidad en base a usos y costumbres, Villa de Zaachila, Jalpan y la Raya son similares sus atuendos. Teotitlán del Valle y San Jerónimo Tlacoahuaya sus penachos son redondos y sus vestimentas ya no usan telas religiosas, utilizan detalles de sus vestimentas autóctonas.

La Danza de la Pluma en Cuilápam de Guerrero, actualmente tiene dos "funciones" La primera una promesa que es una manda con el santo patrón o algún santo y la segunda una representación cultural como la presentación de la guelaguetza o en eventos culturales. Están formada por 36 piezas musicales de origen Vasco español, Cuilápam tiene partituras, parlamentos y ningún

municipio o localidad cuenta con nuestro antecedente histórico. La música está formada por registros, espacios, himnos, descante, vals, marchas fúnebres y marchas alegres.



*Grupos de la casa de la cultura representando la Danza de la Pluma*

#### **IV.1.5.1 Problemática, Cultura y Artes**

Cuilápam de Guerrero cuenta con un rico acervo cultural, pero carece de infraestructura que fortalezca la cultura, las costumbres y las tradiciones.

#### **IV.1.5.2 Objetivos, estrategias y líneas de acción, Cultura y Artes**

Objetivo.

Promover la cultura entre la población de Cuilápam de Guerrero para mostrarla y compartirla.

ODS 1

Estrategia.

Proveer de espacios y equipo para actividades culturales.

Líneas de acción.

Rehabilitar la casa de la cultura.

Construir centros culturales y de usos múltiples.

Realizar diferentes talleres para las niñas, niños y jóvenes.

#### **IV. 1.6 Deporte**

En la Declaraciones de la Agenda 2030 se establece que “El deporte es otro importante facilitador del desarrollo sostenible. Reconocemos que el deporte contribuye cada vez más a hacer realidad el desarrollo y la paz promoviendo la tolerancia y el respeto, y que respalda también el empoderamiento de las mujeres y los jóvenes, las personas y las comunidades, así como los objetivos en materia de salud, educación e inclusión social.”<sup>1</sup>El deporte en nuestro municipio de Cuilápam de Guerrero promueve entre nuestros ciudadanos valores como el trabajo en equipo, el

---

<sup>1</sup>Iberoamérica y la agenda 2030, El deporte como herramienta para el desarrollo sostenible.

respeto entre iguales, el juego limpio, el respeto de las normas y de los demás, la cooperación, la disciplina y la tolerancia. Estas aptitudes, estimulan la unión entre localidades y municipios y se vuelve en el desarrollo personal de cada deportista una herramienta para la futura participación en actividades grupales y en la vida profesional.



*Participación de niños en eventos deportivos, Cuilápam de Guerrero*

En este trienio de gobierno, se propone la creación de un Órgano Municipal del Deporte el que se registrará ante el Instituto Estatal del Deporte y la CONADE, este órgano estará representado por la Presidenta Municipal de Cuilápam de Guerrero, El Secretario Municipal, Síndico Municipal y un Vocal que es el Director del Deporte. Se propone realizar un Programa de Desarrollo del Deporte del Municipio de Cuilápam de Guerrero. La finalidad es reactivar el deporte municipal coordinando actividades deportivas, reactivando ligas deportivas y motivando a los jóvenes a utilizar la infraestructura deportiva en todo el municipio.

“El deporte es un lenguaje universal que puede unir a las personas, sin importar su origen, sus creencias religiosas o su situación económica”

**Kofi Annan**

Secretario General de la ONU (1997-2006)



*Instalaciones deportivas, Cuilápam de Guerrero*

Se dispone de una unidad deportiva con pista de atletismo de terracería, futbol soccer de terracería, futbol 7 de terracería, 3 canchas de basquetbol en regular estado y un circuito de trote de 1.5 km de terracería: Las instalaciones de la unidad deportiva están en malas condiciones, requieren de

mantenimiento correctivo, inversión en equipamiento y mejora de la superficie de cada área deportiva así como iluminación.



*Instalaciones deportivas, Cuilápam de Guerrero*

Como iniciativa de la actual administración se reactivaron las ligas deportivas considerando dar premios financiados por el H. Ayuntamiento y se buscará coordinar acciones con empresarios locales, tiendas y comercios que puedan aportar apoyos para premios, uniformes, balones y otros apoyos en especies. Las ligas que se han reactivado y se encuentran en actividad son las siguientes.



*Mujeres en actividades deportivas, Cuilápam de Guerrero*

**Tabla 8 Ligas deportivas de Cuilápam de Guerrero**

Ligas Deportivas	Tipo	Edad	No. de Equipos
Básquet bol	Infantil	7 a 17 años	48
Básquet bol	Libre Varonil	18 a 50 años	9
	Libre femenil	18 a 50 años	9
Futbol 5	Infantil	5 a 17 años	17
	Libre Varonil	18 a 50 años	7
	Libre femenil	18 a 50 años	5
Futbol Soccer	Femenil libre	15 a 50 años	5
Serial de ciclismo	Infantil	4 a 18 años	250 niños

Fuente: Dirección de Deportes de Cuilápam de Guerrero

Actualmente estamos realizando promoción en redes sociales a través de Facebook con una cuenta administrada por la dirección de deportes y grupos de WhatsApp, para que los niños, niñas, jóvenes,

población en general se adhieran a las ligas y a las actividades deportivas que realiza constantemente la Dirección de Deportes. Se busca interesar y motivar a la población en actividades deportivas organizadas por el Ayuntamiento.

El 5 de mayo del presente año a través de la dirección de deportes, llevamos a cabo, un serial de ciclismo en la localidad de Cruz Blanca, contando con una participación de 250 niños y jóvenes entre 4 y 18 años de los cuales 150 niños fueron de otros municipios. Se marcaron metas de 100 metros, 300, 800, 1,000 y 2,000 metros para categorías más grandes asignaron vueltas en el circuito. Parte de la organización y coordinación de los eventos es el suministro de agua embotellada, medallas para los participantes, playeras de identificación del evento, sanitarios para asistentes, área de alimentos, agua para sanitarios.

Este evento tuvo afluencia de deportistas y de personas en general, que asistieron para disfrutar del ciclismo. Debido a la gran afluencia y éxito de este evento, varios agentes y representantes de parajes, quieren replicar la experiencia deportiva. Se reactivarán actividades deportivas en agencias como Tiracoz y en la Unidad Deportiva Municipal, con actividades de la festividad patronal en donde se realizará la final del serial de ciclismo acompañado de las siguientes actividades:

- Apoyos económicos para deportistas de alto rendimiento
- Premio municipal del deporte
- Selección de deporte adaptado
- Exhibiciones de basquetbol sobre silla de ruedas
- Activación física en escuelas acompañado de capacitación de reglamentos deportivos
- Hoy paseo ciclista Santa Cruz Xoxocotlán- Cuilápam de Guerrero – Villa de Zaachila de 21 km
- Escuela municipal de iniciación del deporte.



*Mujeres y niños en actividades deportivas, Cuilápam de Guerrero*

Para la escuela municipal de iniciación del deporte se considera reactivar áreas deportivas de agencias y escuelas, aportando entrenadores itinerantes con diferentes sedes reactivando espacios deportivos existentes dando mantenimiento a esta infraestructura ubicadas en colonias, agencias con la finalidad de captar talento deportivo y poder incorporarlos a entrenamientos de alto rendimiento.

### Acciones de Iniciativa Privada

En Cuilápam de Guerrero existe una unidad deportiva, administrada por la iniciativa privada denominada Villa Deportiva Cuilápam, cuenta con instalaciones de atletismo 200 m, fútbol soccer, box, fútbol 7, lucha olímpica, artes marciales mixtas, halterofilia, gimnasio techado y con gradas dónde se practica basquetbol, voleibol y fitness. El espacio de esta unidad deportiva es de una hectárea inició actividades en el año 2012 y ya ha tenido como resultado, deportistas de alto rendimiento que han participado en competencias estatales, nacionales y preolímpicas teniendo deportistas de alto rendimiento los que han competido en las áreas de atletismo, box, lucha olímpica y halterofilia que son reconocidos en el estado.



*Participación en torneos nacionales, Cuilápam de Guerrero*

La iniciativa privada se apoya de asociaciones deportivas para recibir apoyos dirigidos a los deportistas como fundación Oax Sport que da apoyos a atletas oaxaqueños, fue fundada en EE. UU y ahora tiene representaciones en México y ha estado apoyando a deportistas oaxaqueños donando artículos deportivos ropa, tenis y financiando eventos deportivos.

Reciben apoyos de la organización Salud, Educación y Deporte (SED), trabaja promoviendo principalmente el Derecho a la Educación en África y América Latina, así como en algunos países de Asia y Europa. En Cuilápam de Guerrero esta organización realiza eventos deportivos y cursos de capacitación de entrenadores y árbitros También coordinan eventos y reciben apoyos de la Asociación de Luchas Asociadas del Estado de Oaxaca (ALAEO).



*Participación en torneos nacionales, Cuilápam de Guerrero*

El 98% de los deportistas, son jóvenes del municipio de Cuilápam de Guerrero y el 2% de municipios aledaños, actualmente tienen una matrícula de 200 deportistas, de estos el 80% realizan deporte de forma recreativa, 15% competitivos y el 5 % son de alto rendimiento los que están afiliados a Federaciones Deportivas y pertenecen a selecciones estatales en sus áreas deportivas.

#### **IV.1.6.1 Problemática, Deportes**

La infraestructura deportiva presenta algunas carencias, en sanitarios, techados e instalaciones, ya que no se les ha dado mantenimiento y en algunas localidades no se cuenta con espacios para la realización de este.

#### **IV.1.6.2 Objetivos, estrategias y líneas de acción, Deportes**

Objetivo.

Fomentar el deporte sostenible en la población con infraestructura y equipamiento adecuado.

ODS 1

Estrategia.

Mejorar la infraestructura y equipamiento deportivo para incrementar la práctica deportiva.

Líneas de acción.

Construir sanitarios y vestidores para complementar espacios públicos multideportivos.

Construir techados en canchas públicas.

Construir espacios públicos multideportivos.

Rehabilitar espacios públicos multideportivos.

### **IV. 1.7 Educación**

La educación formal en el municipio de Cuilápam de Guerrero se imparte a la población a través de 16 escuela de preescolar, 15 primarias, 5 secundarias, 1 bachillerato del sistema COBAO todas del servicio público y una escuela a nivel de licenciatura que es privada.

**Tabla 9 Instituciones educativas en el municipio de Cuilápam de Guerrero 2023**

Institución educativa	Nivel educativo	Ubicación	Tipo De Escuela	Clave
Vicente Guerrero	Preescolar	Cuilápam de Guerrero	Público	20DJN1150H
Cassiano Conzatti	Preescolar	Cuilápam de Guerrero	Público	20DJN0543N
Miguel Hidalgo Y Costilla	Preescolar	Calle Libertad 5 Tiracoz	Público	20DCC1377X
Nicolas Bravo	Preescolar	Camino Real Ojo de Agua	Público	20DJN0804I
J. N. Gloria Larrumbe Raimés	Preescolar	Cuilápam de Guerrero	Público	20DJN2349X
Julieta Norma Fierro Gossman	Preescolar	Cuilápam de Guerrero	Público	20DJN2310L
Miguel Hidalgo Y Costilla	Preescolar	Cuilápam de Guerrero	Público	20DJN2274X
Rosaura Zapata	Preescolar	Calle Independencia Manzano	Público	20DJN2369K
Vicente Guerrero	Preescolar	Calle Porvenir Carrizal	Público	20DCC1658F
Yuta Caha	Preescolar	Calle Centro El Rosario [Barrio]	Público	20DJN2311K
Rodolfo Morales	Preescolar	Calle Rio Grijalva Cruz Blanca	Público	20DJN2168N
Anna Freud	Preescolar	Calle 8 de diciembre El Tepeyac (Lomas San Juan)	Público	20DJN2259E
John Dewey	Preescolar	Privada de Allende 10 Cuilápam de Guerrero	Privado	20PJN0283W
Sor Juana Inés De La Cruz	Preescolar	Calle Centro Lomas De San Juan	Público	20DCC2408G
Cecilia Velasco	Preescolar	Cuilápam de Guerrero	Público	20DJN0154X

Institución educativa	Nivel educativo	Ubicación	Tipo De Escuela	Clave
María Montessori	Preescolar	Cuilápam de Guerrero	Público	20DJN2198H
Centro de Luz y Progreso	Primaria	Calle Porvenir Carrizal	Público	20DPR1124Z
Vasco de Quiroga	Primaria	Cuilápam de Guerrero	Público	20DPR0104F
Donají	Primaria	Cuilápam de Guerrero	Público	20DPR0103G
La Patria es Primero	Primaria	Calle El Higo 37 Primera Ampliación Cruz Blanca	Público	20DPB2444Q
Vicente Guerrero	Primaria	Calle Vicente Guerrero 82 Cuilápam de Guerrero	Público	20DPR0105E
Leona Vicario	Primaria	Cuilápam de Guerrero	Público	20DPR2327B
6 de Enero de 1915	Primaria	Calle Plaza Central Tiracoz	Público	20DPR0107C
Benito Juárez	Primaria	Prolongación 2 de Abril Cuilápam de Guerrero	Público	20DPR3455D
Príncipe Nucano	Primaria	Calle Cosijopi El Rosario [Barrio]	Público	20DPR3647T
Bicentenario de La Independencia	Primaria	Cuilápam de Guerrero	Público	20DPR3604V
Nuevo Amanecer	Primaria	Cuilápam de Guerrero	Público	20DPR3584Y
José Vasconcelos	Primaria	Calle Las Rosas El Tepeyac (Lomas De San Juan)	Público	20DPR3534Q
Niños Héroes de Chapultepec	Primaria	Cuilápam de Guerrero	Público	20DPR1918H
Curso Comunitario Mestiza	Primaria	Ojo de Agua	Público	20KPR1147U
Francisco I. Madero	Primaria	Calle Rio Grijalva Cruz Blanca	Público	20DPR0106D
Escuela Secundaria Técnica No. 66	Secundaria	Calle Vicente Guerrero Cuilápam de Guerrero	Público	20DST0062I
Macedonio Alcalá	Secundaria	Calle Carretera a Cuilápam Cruz Blanca	Público	20DES0251I
Telesecundaria	Secundaria	Tiracoz	Público	20DTV0907U
Telesecundaria	Secundaria	Calle Centro Lomas de San Juan	Público	20DTV1654O
Escuela Secundaria Técnica No. 247	Secundaria	Calle Carretera A Zaachila Rancho Quemado	Público	20DST0264E
Plantel Núm. 32 Cuilápam	Bachillerato	Prolongación 2 de Abril, Cuilápam de Guerrero	Público	20ECB0032X
Centro de Estudios Superiores Benemérito Y Heroico de México	Licenciatura	Calle 1ra Cerrada de Calzada de La Villa, Cuilápam de Guerrero	Privado	20PSU0076P

Fuente: <https://siged.sep.gob.mx/SIGED/escuelas.html>

El municipio de Cuilápam de Guerrero cuenta con una población total de 26,882 habitantes, de acuerdo con los datos obtenidos del Censo de Población y Vivienda 2020, existe un grado promedio de escolaridad de 9.3 por arriba del promedio estatal de 8.12 en una población de 15 años y más, donde la población femenina cuenta con un grado promedio de escolaridad de 9.06 y la población masculina de 9.55.

20 niños de edad entre 8 y 14 años no saben leer ni escribir. 851 habitantes entre la edad de 15 años y más son analfabetas. El 3.02% de la población no tienen ni un grado de escolaridad que son 813 personas, dato similar a la población analfabeta. 3,332 habitantes mayores de 15 años cuentan con primaria completa de los cuales 1,820 (54.6%) es población femenina y 1,512 (45.4%) es población masculina. Población de 15 años y más con secundaria completa en Cuilápam de Guerrero son 5,606 personas y la población de 18 años y más con educación posbásica se registraron 7,066 personas.

**Tabla 10 Alumnos por nivel escolar en Cuilápam de Guerrero 2023**

Nivel educativo	Alumnos (hombres)	Alumnos (mujeres)	Alumnos totales
Preescolar	414	452	866
Primaria	1,478	1,517	2,995
Telesecundaria	92	84	176
Secundaria	763	784	1,547
Bachillerato	624	836	1,460
Estudios Superiores	N/D	N/D	N/D
<b>Total de Alumnos</b>	<b>3,371</b>	<b>3,673</b>	<b>7,044</b>

Fuente: <https://siged.sep.gob.mx/SIGED/escuelas.html>

Los alumnos que asisten a niveles de educación de preescolar a bachillerato en Cuilápam de Guerrero son 7,044 niños y jóvenes de los cuales 3,371 (47.9%) son hombres y 3,673 (52.1%) son mujeres, la mayor asistencia la tiene primaria con 2,995 alumnos el 54.4% de los alumnos de primaria continúan sus estudios al siguiente nivel de estudios con 1,723 alumnos y de estos el 84.7% continúan los estudios de bachillerato. Lo que representa un porcentaje elevado con respecto a otros municipios del estado de Oaxaca.



*Escuela Secundaria y Jardín de Niños, Cuilápam de Guerrero*

**Tabla 11 Asistencia escolar por rango de edad de 3 A 14 años, Cuilápam de Guerrero, Año 2020**

Población de 3 a 5 años						
Población total en el rango de edad			Que no asiste a la escuela			
	Total	Femenina	Masculina	Total	Femenina	Masculina
<b>En el estado de Oaxaca</b>	234,650	116,497	118,153	63,920	31,188	32,732
%	100.00%	49.65%	50.35%	27.24%	13.29%	13.95%
<b>En Cuilápam de Guerrero</b>	1,446	714	732	513	247	266
%	100.00%	49.38%	50.62%	35.48%	17.08%	18.40%

Población de 6 a 11 años						
Población total en el rango de edad			Que no asiste a la escuela			
	Total	Femenina	Masculina	Total	Femenina	Masculina
<b>En el estado de Oaxaca</b>	467,475	232,140	235,335	15,747	7,504	8,243
%	100.00%	49.66%	50.34%	3.37%	1.61%	1.76%
<b>En Cuilápam de Guerrero</b>	3,091	1,597	1,494	127	64	63
%	100.00%	51.67%	48.33%	4.11%	2.07%	2.04%

Población de 12 a 14 años						
Población total en el rango de edad			Que no asiste a la escuela			
	Total	Femenina	Masculina	Total	Femenina	Masculina
<b>En el estado de Oaxaca</b>	239,389	118,226	121,163	25,355	11,879	13,476
%	100.00%	49.39%	50.61%	10.59%	4.96%	5.63%
<b>En Cuilápam de Guerrero</b>	1452	737	715	113	50	63
%	100.00%	50.76%	49.24%	7.78%	3.44%	4.34%

Fuente: Elaboración propia con el Censo General de Población Vivienda. INEGI 2020


**Población en Educación Inicial.** La población del municipio de Cuilápam de Guerrero con edad de 3 a 5 años es de 1,446 niños y niñas de las cuales el 35.48% no asisten al preescolar siendo 247 niñas y 266 niños para un total de 513 que por alguna razón no acceden a la educación básica inicial, los

porcentajes con respecto a la población. Población en Educación Primaria. - En el municipio de Cuilápam de Guerrero la población entre 6 a 11 años son 3,091 que representan el 11.49 % de la población total, 64 mujeres y 63 hombres que no asisten a la escuela y suman 127 niños. Educación secundaria



*COBAO y primaria, Cuilápam de Guerrero*

El estado de Oaxaca cuenta con una población entre 12 y 14 años de 239 389 adolescentes, el 10.6% no asisten a la educación secundaria con 25,365 habitantes. En el municipio de Cuilápam de Guerrero, 113 adolescentes que representan el 7.78% de la población de ese periodo no asisten a la escuela porcentaje menor que el promedio del estado, siendo 50 son mujeres y 63 hombres. Es importante recalcar la asistencia de niños y jóvenes al acceso de educación es elevado a los datos presentados a nivel estatal lo que da referencia de que los padres de familia de Cuilápam de Guerrero están comprometidos en la educación de sus hijos.



*Primarias en localidad de Cruz-Blanca*

#### **IV.1.7.1 Problemática, Educación**

Se cuenta 851 habitantes analfabetas y 813 personas no tienen un grado escolar.

#### **IV.1.7.2 Objetivos, estrategias y líneas de acción, Educación**

Objetivo.

Fomentar la asistencia escolar de todos y todas para contribuir al desarrollo académico y social de la población. ODS 4, 10

Estrategia.

Impulsar la educación de calidad e incluyente en el municipio de Cuilápam de Guerrero.

Líneas de acción.

Dar información de las becas que otorga el gobierno federal y estatal para la culminación de estudios.

Realizar programas de alfabetización con las instituciones de gobierno correspondiente.

#### IV. 1.8 Salud

La salud es un factor clave para el desarrollo sostenible y el bienestar humano. La Agenda 2030 reconoce que la salud está intrínsecamente ligada a otros objetivos, como la reducción de la pobreza, la educación de calidad y la igualdad de género. Además, la salud es un determinante importante del crecimiento económico y la productividad, así como de la estabilidad social. El Objetivo de Desarrollo Sostenible (ODS) 3, dedicado a la salud y el bienestar, busca reducir la mortalidad materna e infantil, combatir enfermedades, promover la salud mental, garantizar el acceso universal a la salud y reducir los riesgos. Por lo que se refiere al ámbito municipal, las cifras del Censo de Población y Vivienda 2020 del INEGI indican que de las 26,882 personas 16,062 (59.63%) se encuentran en condición de afiliación a los servicios de salud, y 10,851 personas no están afiliadas.

**Tabla 12 Cobertura de seguridad social en Cuilápam de Guerrero. Población afiliada Año 2020**

Localidad	Total	Sin afiliación	Afiliada	% Pob Afiliada	IMSS	ISSSTE	ISSSTE Estatal	Defensa o Marina	Instituto de Salud para el Bienestar	IMSS - Bienestar	Institución privada	Otra institución
<b>Total del Municipio</b>	26,882	10,851	16,026	<b>59.63%</b>	5,664	2,233	231	431	7,446	31	38	35
Cuilápam de Guerrero	15,761	6,646	9,115	<b>57.83%</b>	3767	1,762	66	321	3,184	21	16	30
Lomas de San Juan	1,293	584	709	<b>54.83%</b>	215	46	3	17	431	1	2	0
Cruz Blanca	997	318	679	<b>68.10%</b>	234	120	0	14	312	0	2	1
Los Huertos [Colonia]	843	294	549	<b>65.12%</b>	121	15	4	0	411	0	0	0
Ojo de Agua	817	316	501	<b>61.32%</b>	141	34	29	14	283	0	2	2
Guadalupe 3a. Sección [Barrio]	787	283	504	<b>64.04%</b>	195	7	29	13	258	1	2	0
La Cieneguita [Colonia]	753	322	431	<b>57.24%</b>	121	13	21	6	271	1	0	1
Manzano	625	197	428	<b>68.48%</b>	67	12	0	4	343	1	1	0
Los Ríos [Colonia]	612	238	374	<b>61.11%</b>	137	68	7	2	163	0	1	0
El Tepeyac (Lomas de San Juan)	585	215	370	<b>63.25%</b>	116	7	5	11	230	1	0	0
Primera Ampliación de Cruz Blanca	551	161	390	<b>70.78%</b>	100	14	12	3	263	1	0	0
Tiracoz	461	231	230	<b>49.89%</b>	32	13	0	0	185	0	0	0
Paraje Zavaleta	388	141	247	<b>63.66%</b>	86	29	0	5	123	3	1	1
Carrizal	367	132	235	<b>64.03%</b>	54	4	25	9	141	0	2	0
Estrella Blanca	334	119	215	<b>64.37%</b>	55	0	23	3	131	0	4	0
Lomas de Rancho Quemado	295	90	205	<b>69.49%</b>	33	1	0	0	170	1	0	0
Rancho Quemado	251	92	159	<b>63.35%</b>	44	8	4	2	102	0	0	0
Rancho Palo de Lumbre	192	57	135	<b>70.31%</b>	21	17	1	0	96	0	0	0
Rancho Areche [Paraje]	142	65	77	<b>54.23%</b>	13	3	0	4	58	0	0	0
El Rosario [Barrio]	140	65	75	<b>53.57%</b>	27	6	1	0	37	0	4	0
Libramiento a Jalpan	107	41	66	<b>61.68%</b>	11	15	0	1	39	0	0	0
El Sabino	99	28	71	<b>71.72%</b>	17	13	0	2	39	0	0	0
Tabla del Carrizal [Paraje]	99	54	45	<b>45.45%</b>	8	13	0	0	24	0	0	0

Localidad	Total	Sin afiliación	Afiliada	% Pob Afiliada	IMSS	ISSSTE	ISSSTE Estatal	Defensa o Marina	Instituto de Salud para el Bienestar	IMSS - Bienestar	Institución privada	Otra institución
La Yigüi	79	57	22	27.85%	2	0	0	0	20	0	0	0
El Zompantele [Parajes Unidos]	60	20	40	66.67%	19	7	0	0	13	0	1	0
Parajes Unidos (Barrio San Lucas)	59	22	37	62.71%	7	6	0	0	24	0	0	0
Acapiztla	55	14	41	74.55%	0	0	0	0	41	0	0	0

Fuente: INEGI, Censo General de Población y Vivienda 2020

De los servicios que mayor atención médica cobertura es el Instituto de Salud para el Bienestar con 7,446 afiliados, IMSS con 5,664, ISSSTE con 2,233 afiliados le sigue la Defensa o Marina con 431 afiliados y el ISSSTE Estatal con 231 atendidos. Los que menos afiliados tienen son IMSS-Bienestar 31, Institución privada 38 personas y otras instituciones 35 personas. La cabecera municipal tiene una afiliación de servicios de salud de 57.83%, la localidad con mayor cobertura es Primera Ampliación de Cruz Blanca con el 70.78% le sigue Rancho Palo de lumbre con el 70.31% de su población afiliada a servicios de salud, El Sabino con 99 habitantes el 71.72% de su población tienen cobertura, le sigue Cruz Blanca con el 68.10%.

La prevención de enfermedades es la mejor política para mantener la salud en la población de Cuilápam de Guerrero, por esto, la Regiduría de Salud y Medio Ambiente debe coordinar con las instituciones del sector salud para desarrollar campañas de medicina y orientación preventiva, de vacunación, estudios para detección del Virus del Papiloma Humano (VPH), toma de glucosa, medición de signos vitales, entrega de desparasitantes, métodos de planificación familiar, pláticas de promoción de la salud y distribución de sobres de vida suero oral. Todas estas acciones son preventivas, siendo medidas para evitar o reducir la probabilidad de contraer enfermedades y promover el bienestar general. Parte de las acciones anticipadas que se deben coordinar con la Secretaría de Salud es la atención a enfermedades transmitidas por vectores (mosquitos) que pueden causar enfermedades como el dengue, zika, chikungunya entre otras realizando vigilancia epidemiológica, prevención y promoción de la salud distribuyendo abate en las viviendas, eliminando focos de proliferación de mosquitos con descacharrización y fumigación en zonas donde se tengan identificadas enfermedades relacionadas con vectores.

**Tabla 13 Evolución de la Carencia por el acceso a los servicios de salud y a la seguridad social en Cuilápam de Guerrero**

Descripción	Porcentaje			Personas			Carencias promedio		
	2010	2015	2020	2010	2015	2020	2010	2015	2020
<b>Estado / municipio</b>	<b>Carencia por acceso a los servicios de salud</b>								
<b>Oaxaca</b>	38.5	17	36.9	1,492,449	684,965	1,526,484	3.5	3.3	3.2
<b>Cuilápam de Guerrero</b>	48.8	22.7	51.8	7,662	5,895	15,354	3.7	3.2	3.2
	<b>Carencia por acceso a la seguridad social</b>								
<b>Oaxaca</b>	79.4	77	73.2	3,077,667	3,094,263	3,027,642	3.1	2.7	2.9
<b>Cuilápam de Guerrero</b>	85.5	71.5	69.6	13,420	18,579	20,657	3.3	2.7	3.0

Fuente: Elaboración propia con datos de Indicadores de pobreza por municipio / CONEVAL

La carencia por acceso a los servicios de salud en el año 2010 representaba el 48.8% en el año 2015 disminuyó a 22.7%, en el año 2020 aumentó a 51.8%.

El indicador de carencias promedio disminuyó en 2010 de 3.7 al 2020 a 3.2 de promedio. La carencia por acceso a la seguridad social disminuyó en el municipio pasando en el año 2010 de 85.5% a 69.6% en el año 2020 representando en habitantes 13,420 personas para el año 2010 pasando a 20,657 personas para el año 2020, lo que muestra que existen muchos trabajadores que no están recibiendo las prestaciones de ley que permitan dar una seguridad social adecuada y que se ha incrementado el empleo informal.

**Tabla 14 Unidades Médicas Públicas y Particulares en Cuilápam de Guerrero**

Nombre de la Unidad	Tipología	Consultorios de Med Gral	Tipo de Servicio	Nombre de la Institución	Ubicación	Nivel Atención
Cuilápam de Guerrero	De Consulta Externa	1	Unidad Básica	IMSS-Bienestar	Domicilio Conocido	Primer Nivel
Cruz Blanca	De Consulta Externa	1	Unidad Básica	SSO	No Disponible	Primer Nivel
El Rosario (Barrio El Rosario)	De Consulta Externa	1	Unidad Básica	SSO	No Disponible	Primer Nivel
Carrizal	De Consulta Externa	4	Unidad Básica	SSO	El Porvenir	Primer Nivel
Tiracoz	De Consulta Externa	1	Casa de Salud	n/d	Tiracoz	Primer Nivel
Farmacias Similares	De Consulta Externa	1	Particular	SMP	Cl. Francisco I Madero	Primer Nivel

Fuente: Secretaría de Salud, Gobierno de México, Dirección general de Información en Salud

Los servicios de salud en el municipio como en todo el país están a cargo del gobierno federal, en el municipio contamos con 5 unidades en servicio con una unidad básica en la cabecera municipal de Cuilápam de Guerrero, unidad básica en el Rosario, unidad básica Cruz Blanca, unidad básica Carrizal y casa de salud en la agencia de Tiracoz. Se identifica una farmacia de similares que cuenta con servicio médico o es particular.

La **unidad básica de Cuilápam de Guerrero** está a cargo del IMSS Rural que cuenta con 1 médico general, 1 médico pasante, 1 enfermera. Esta unidad ha solicitado un comité para apoyo de limpieza de la clínica y han solicitado 7 personas de apoyo. Parte del apoyo que aporta el ayuntamiento a la unidad básica es el pago de medicamentos, limpieza de las instalaciones, agua potable cuando es requerido y pago de lavandería.

**Unidad básica Rosario** está a cargo de los Servicios de Salud de Oaxaca (SSO) y cuenta con 1 médico general, 1 director administrativo, 1 médico general pasante, 2 enfermeras, 1 odontólogo que es técnico dental y 1 psicólogo de servicio social, es la única unidad que cuenta con Seguridad de corporación privada, el Ayuntamiento apoya con el pago de la luz.

**Unidad básica cruz blanca** a cargo de los Servicios de Salud de Oaxaca (SSO), Cuenta con 2 médicos generales, 1 directivo administrativo, 3 enfermeras. 1 psicólogo de servicio social. Esta unidad cuenta con un comité de salud muy activo formado por habitantes de la localidad de cruz blanca, ayudan en limpieza de la unidad básica el lavado de la ropa que se utiliza en el servicio, apoyan en campañas de vacunación, descacharrización y en todas las actividades que solicita apoyo la unidad básica. Esta unidad cuenta con un pozo tipo noria donde se abastecen de agua potable. El H Ayuntamiento también realiza los pagos de energía eléctrica.

**Unidad básica carrizal** a cargo de los Servicios de Salud de Oaxaca (SSO) cuenta con 1 médico general, 2. Enfermeras tiene el apoyo de un comité que realizan trabajos de limpieza y apoyo en campañas de vacunación. En aseo de la unidad está a cargo del Ayuntamiento que también apoya

con el pago de energía eléctrica; esta unidad es de nueva creación. inició como casa de salud y se volvió unidad básica en el año 2023, se realizaron inversiones con recursos del programa La Clínica es Nuestra con los cuales se construyeron consultorios, barda perimetral, bodega y sanitarios.

**Casa de Salud Tiracoz:** Como parte de nuestro compromiso con la comunidad, realizamos la rehabilitación de ésta, aplicando pintura, limpieza, impermeabilización, energía eléctrica y agua, proveímos de una camilla y medicamentos básicos para el dispensario médico. Existe una solicitud para que el médico asignado a la Unidad básica de la cabecera municipal, asista una vez al mes para dar atención médica y seguimiento de casos, las actividades de salud que se realizan en los parajes, barrios, agencias y colonias, son:

Atención en vectores, pláticas de salud en la comunidad y escuelas para la contención del dengue y reparto de abate en los domicilios. Del mes de marzo a abril se han realizado en el municipio 3 actividades de descacharrización incluyendo agencias. Se han realizado fumigaciones con cuatro camionetas del servicio de salud de Oaxaca. La demanda más frecuente de la población de los servicios de salud es la falta de medicamentos y la atención de los médicos generales en turno vespertino y fines de semana.

La demanda en el tema de salud es solicitar al gobierno federal apoyos para:

- Mobiliario
- Medicamentos, ambulancia
- Instrumental médico
- Médicos vespertinos

Hemos realizado contacto con la Organización Internacional VAW GLOBAL HEALTH ALLIANCES, quienes estuvieron prestando atención médica en el municipio 5 días consecutivos, 3 de ellos en la cabecera municipal, 1 día en Tiracoz y 1 día en la localidad de Cruz Blanca. Esta fundación realiza sus campañas con médicos generales, odontólogos y proporcionan medicamentos. Seguiremos realizando convenios con la organización internacional para prestación de servicios en el municipio y en las demás agencias.

**Tabla 15 Causas de morbilidad 2022 y 2023 Cuilápam de Guerrero**

Diagnóstico	Caso 2022	Porcentaje	Caso 2023	Porcentaje
Infecciones respiratorias agudas	210	63.6%	84	46.4%
Infección de vías urinarias	46	13.9%	48	26.5%
Vulvovaginitis	44	13.3%	18	9.9%
Infecciones intestinales	5	1.5%	13	7.2%
Hipertensión arterial	2	0.6%	6	3.3%
Diabetes mellitus	2	0.6%	4	2.2%
Diabetes en el embarazo	2	0.6%	2	1.1%
Enfermedad pie mano boca	4	1.2%	3	1.7%
Trastornos hipertensivos del embarazo	0	0.0%	2	1.1%
Desnutrición	1	0.3%	1	0.6%
Dengue	14	4.2%	0	0.0%
<b>Total</b>	<b>330</b>	<b>100.0%</b>	<b>181</b>	<b>100.0%</b>

Fuente: Datos aportados por IMSS Rural

La causa de enfermedades más frecuente en Cuilápam de Guerrero tomando como base las estadísticas de la Unidad Básica de la cabecera municipal son las Infecciones respiratorias agudas pasando del año 2022 del 63.6% a 46.4% en el año 2023; le sigue las Infección de vías urinarias registrando el 13.9% en el año 2022 e incrementándose en el año 2023 al 26.5%. Estas enfermedades están directamente relacionadas con los cambios climáticos, dependiendo el número de casos de las temperaturas extremas que se presentan en el municipio.

La sigue la Vulvovaginitis presentándose 44 casos en el 2022 y 18 caso en al año 2023, las infecciones intestinales que es una enfermedad relacionada con la calidad del agua y el manejo de los alimentos presentan el 1.5% en el año 2022 incrementándose en el siguiente año con 13 casos. Otras enfermedades que se presentan son Hipertensión arterial, Diabetes mellitus, Diabetes en el embarazo que son enfermedades con casos mínimos sin embargo impactan en las condiciones de vida de cada paciente y son enfermedades degenerativas que pueden llevar a la muerte si no se lleva un control adecuado.

Los datos analizados son una muestra de las enfermedades que se presentan en el municipio ya que muchos de los casos son atendidos por médicos generales particulares y otro porcentaje en farmacias con atención médica que no reportan sus estadísticas al sector salud.

**Tabla 16 Causas de morbilidad 2022 y 2023 Cuilápam de Guerrero**

Diagnóstico	Caso 2022	Diagnóstico	Caso 2023
Dengue grave	1	Enfermedades cardiovasculares	5
Diabetes Mellitus	1	Senectud	3
Senectud	1	Cáncer cérvico uterino	2
		Asfixia por sofocación	1
		Homicidio doloso	1
		Neoplasias gastrointestinales	1
<b>Total</b>	<b>3</b>		<b>12</b>

Fuente: Datos aportados por IMSS Rural

Las causas de muerte más frecuentes presentadas en la Unidad Básica de salud del IMSS Rural de Cuilápam de Guerrero en el año 2022 fueron Dengue grave, Diabetes Mellitus, Senectud y en el año 2023 fueron Enfermedades cardiovasculares, Senectud, Cáncer cérvico uterino, Asfixia por sofocación, Homicidio doloso, Neoplasias gastrointestinales, causas muy diferentes a las registradas entre los años de registro.

Proyectos y acciones que se requieren en el Sector Salud

- Solicitud y seguimiento de medicamentos para todas las unidades básicas de Cuilápam de Guerrero.
- Gestión con los Servicios de salud de Oaxaca y el IMSS Rural para la adquisición de equipos, mobiliario e instrumental médico
- Solicitar a los servicios de salud federal la adjudicación de médicos generales y pasantes de médicos generales para atención médica vespertina, así como especialidades odontológicas y psicológica.
- Organizar a los habitantes de cada localidad donde se ubiquen las unidades básicas de salud para que se organicen en comités de salud para apoyo a las actividades relacionadas a la

prestación del servicio en su localidad y que sirvan de observadores para el cumplimiento del servicio médico en los horarios y días establecidos.

#### IV.1.8.1 Problemática, Salud

El acceso deficiente a servicios de salud de calidad, oportunos y apropiados a los requerimientos que demanda la población

#### IV.1.8.2 Objetivos, estrategias y líneas de acción, Salud

Objetivo.

Impulsar el derecho a la salud para generar bienestar en la población de Cuilápam de Guerrero. ODS 3

Estrategia.

Fortalecer infraestructura, equipamiento y personal de los servicios de salud.

Líneas de acción.

Construir bardas perimetrales para los centros y casas de salud.

Rehabilitar centros de salud

Construir centros de salud

Equipar con medicamentos a los centros y casas de salud.

Dotar de médicos en servicio social para los centros y casas de salud.

#### IV.1.9 Matriz de Planeación Eje 1 / Cuilápam de Guerrero con Bienestar

Cultura /Proyectos priorizados

Localidad	Problema	Objetivo	Estrategia	Línea de Acción	Proyecto	Latitud	Longitud	Actores involucrados	Periodo de ejecución	Costo	Fuentes de financiamiento	Meta	Beneficiarios	Indicador
COLONIA LOS HUERTOS	Cuilápam de Guerrero cuenta con un rico acervo cultural, pero carece de infraestructura que fortalezca la cultura, las costumbres y las tradiciones.	Promover la cultura entre la población de Cuilápam de Guerrero para mostrarla y compartirla.	Proveer de espacios y equipo para actividades culturales.	Construir centros culturales y de usos múltiples.	Construcción de un centro cultural y de usos múltiples en la colonia los huertos del municipio de Cuilápam de Guerrero.	17.018887	-96.77974	Presidente municipal y población	2025 - 2027	\$1,500,000.00	OTRAS FUENTES	300 M2	459 mujeres y 384 hombres	% = (m2 realizados/m2 programados) *100
CUILÁPAM DE GUERRERO				Rehabilitar la casa de la cultura.	Rehabilitación de la casa de cultura en la localidad de Cuilápam de guerrero del municipio de Cuilápam de guerrero.	17.00906	-96.784467	Presidente municipal y población	2025 - 2027	\$350,000.00	OTRAS FUENTES	144 M2	1200 mujeres y 800 hombres	% = (m2 realizados/m2 programados) *100

Deporte / Proyectos priorizados

Localidad	Problema	Objetivo	Estrategia	Línea de Acción	Proyecto	Latitud	Longitud	Actores involucrados	Periodo de ejecución	Costo	Fuentes de financiamiento	Meta	Beneficiarios	Indicador
CUILÁPAM DE GUERRERO	La infraestructura deportiva presenta algunas carencias, en sanitarios, techados e instalaciones, ya que no se les ha dado mantenimiento y en algunas localidades no se cuenta con espacios para la realización de este.	Fomentar el deporte sostenible en la población con infraestructura y equipamiento adecuado.	Mejorar la infraestructura y equipamiento deportivo para incrementar la práctica deportiva	Construir sanitarios y vestidores para complementar espacios públicos multideportivos.	Construcción de sanitario y vestidores en el espacio público multideportivo en el barrio del rosario del municipio de Cuilápam de Guerrero.	16.581328	-96.46446	Presidente municipal y población	2025	\$200,000.00	FAISMUN	24 M2	1100 deportistas	% = (m2 realizados/m2 programados) *100
CUILÁPAM DE GUERRERO					Construcción de techado en cancha pública en calle de las huertas del barrio de san Sebastián del municipio de Cuilápam de Guerrero.	16.993935	96.764381	Presidente municipal y población	2025	\$2,000,000.00	FAISMUN	288 M2	260 jóvenes	% = (m2 realizados/m2 programados) *100
CRUZ BLANCA					Construcción de techado de la cancha deportiva de basquetbol ubicada en la agencia de policia de cruz blanca del municipio de Cuilápam de Guerrero.	17.01568	96.76048	Presidente municipal y población	2025	\$2,000,000.00	FAISMUN	480 M2	186 jóvenes	% = (m2 realizados/m2 programados) *100
PARAJE COLONIA ZAVALETA					Construcción de techado en espacio público, multideportivo y bienes públicos en el paraje colonia Zavaleta, del municipio de Cuilápam de Guerrero.	16.591343	-96.45594	Presidente municipal y población	2025	\$2,000,000.00	FAISMUN	600 M2	103 jóvenes	% = (m2 realizados/m2 programados) *100
BARRIO RANCHO QUEMADO					Construcción de espacio público multideportivo en el barrio rancho quemado del municipio de Cuilápam de Guerrero.	17.01443	96.79335	Presidente municipal y población	2025	\$1,000,000.00	FAISMUN	800 M2	400 deportistas	% = (m2 realizados/m2 programados) *100
SECCIÓN QUINTA					Construcción de espacio multi deportivo en la sección quinta del municipio de Cuilápam de Guerrero	16.98095	-96.78069	Presidente municipal y población	2025	\$1,000,000.00	FAISMUN	800 M2	1800 jóvenes	% = (m2 realizados/m2 programados) *100
PARAJE EL MURO					Rehabilitación de espacio público multideportivo de la sección segunda del paraje el muro del municipio de Cuilápam de Guerrero.	17.00282	96.78794	Presidente municipal y población	2025	\$500,000.00	FAISMUN	800 M2	208 jóvenes	% = (m2 realizados/m2 programados) *100
CUILÁPAM DE GUERRERO					Construcción de centro multideportivo público en la localidad de Cuilápam de Guerrero del municipio de Cuilápam de Guerrero.	16.991022	-96.780996	Presidente municipal y población	2025	\$1,000,000.00	FAISMUN	10000 M2	997 jóvenes	% = (m2 realizados/m2 programados) *100

Localidad	Problema	Objetivo	Estrategia	Línea de Acción	Proyecto	Latitud	Longitud	Actores involucrados	Periodo de ejecución	Costo	Fuentes de financiamiento	Meta	Beneficiario	Indicador
PARAJE LA NOPALERA	La infraestructura deportiva presenta algunas carencias, en sanitarios, techados e instalaciones, ya que no se les ha dado mantenimiento y en algunas localidades no se cuenta con espacios para la realización de este.	Fomentar el deporte sostenible en la población con infraestructura y equipamiento adecuado.	Mejorar la infraestructura y equipamiento deportivo para incrementar la práctica deportiva	Construir techados	Construcción de techado en espacio público en el paraje de la nopalera del municipio de Cuilápam de Guerrero.	16.9844	96.76879	Presidente municipal y población	2025		FAISMUN	60 M2	62 jóvenes	% = (m2 realizados/m2 programados) *100
RANCHO ARECHE					Construcción de un techado en bien público en el paraje Rancho Areche municipio de Cuilápam de Guerrero.	16.398252	96.8082	Presidente municipal y población	2025		FAISMUN	90 M2	90 jóvenes	% = (m2 realizados/m2 programados) *100
AGENCIA TIRACÓZ					Construcción de techado en el área de usos múltiples, en la agencia Tiracoz del municipio de Cuilápam de Guerrero.	17.0453	-96.80306	Presidente municipal y población	2025		FAISMUN	1050 M2	1260 jóvenes	% = (m2 realizados/m2 programados) *100
AGENCIA DE POLICÍA EL MANZANO					Construcción de un techado en bien público en la agencia Manzano del municipio de Cuilápam de Guerrero.	17.0352	-96.8129	Presidente municipal y población	2025		FAISMUN	480 M2	180 jóvenes	% = (m2 realizados/m2 programados) *100
COLONIA LOMAS DE SAN JUAN					Construcción de techado en área de usos múltiples en la colonia lomas de san juan del municipio de Cuilápam de Guerrero.	17.00421	96.76586	Presidente municipal y población	2025		FAISMUN	480 M2	4500 jóvenes	% = (m2 realizados/m2 programados) *100
NUCLEO RURAL 1RA AMPLIACIÓN CRUZ BLANCA					Construcción de techado en el área de usos múltiples en el núcleo rural 1ra ampliación Cruz Blanca del municipio de Cuilápam de Guerrero.	17.01311	96.76951	Presidente municipal y población	2025		FAISMUN	480 M2	220 jóvenes	% = (m2 realizados/m2 programados) *100
COLONIA CIENEGUITA					Construcción de techado en espacio público en la colonia cieneguita del municipio de Cuilápam de Guerrero.	17.017603	96.7813826	Presidente municipal y población	2025		FAISMUN	760 M2	1600 jóvenes	% = (m2 realizados/m2 programados) *100
PARAJE EL PEDREGAL					Construcción de techado en espacio público del paraje pedregal del municipio de Cuilápam de Guerrero.	17.014616	-96.78355	Presidente municipal y población	2025		FAISMUN	760 M2	770 jóvenes	% = (m2 realizados/m2 programados) *100
CUILÁPAM DE GUERRERO.					Construcción de techado de áreas de usos múltiples en la "escuela primaria Vicente guerrero clave: 20dpr0105e del municipio de Cuilápam de Guerrero.	16.995989	96.780925	Presidente municipal y población	2025 - 2027		OTRAS FUENTES	420 M2	552 jóvenes	% = (m2 realizados/m2 programados) *100

Salud / proyectos priorizados

Localidad	Problema	Objetivo	Estrategia	Línea de Acción	Proyecto	Latitud	Longitud	Actores involucrados	Periodo de ejecución	Costo	Fuentes de financiamiento	Meta	Beneficiarios	Indicador
COLONIA EL TEPEYAC	El acceso deficiente a servicios de salud de calidad, oportunos y apropiados a los requerimientos que demanda la población.	Impulsar el derecho a la salud para generar bienestar en la población de Cuilápam de Guerrero.	Fortalecer infraestructura, equipamiento y personal de los servicios de salud.	Construir bardas perimetrales para los centros y casas de salud.	Construcción de barda perimetral en la casa de salud de la colonia el Tepeyac del municipio de Cuilápam de Guerrero.	17.01223	96.77469	Presidente municipal y población	2025	\$ 130,000.00	FAISMUN	80 M2	220 mujeres y 200 hombres	% = (m2 realizados/m2 programados) *100
PARAJE COLONIA ZAVALETA				Construir centros de salud	Construcción de casa de salud en el paraje colonia Zavaleta del municipio de Cuilápam de Guerrero.	16.591343	-96.455394	Presidente municipal y población	2025	\$ 1,000,000.00	FAISMUN	48 M2	220 mujeres y 200 hombres	% = (m2 realizados/m2 programados) *100
CUILÁPAM DE GUERRERO				Rehabilitar centros de salud	Rehabilitación de la casa de salud en la agencia el manzano del municipio de Cuilápam de Guerrero.	16.982809	-96.775642	Presidente municipal y población	2025	\$ 300,000.00	FAISMUN	300 M2	4500 mujeres y 3852 hombres	% = (m2 realizados/m2 programados) *100

## **IV. 2. Eje 2. Cuilápam de Guerrero honesto, cercano y transparente al servicio de los pueblos y comunidades**

### **IV. 2.1 Combate a la corrupción en el servicio público**

La corrupción se debe combatir por ética y por principios, pero, además para obtener los recursos necesarios para el bienestar del pueblo y el desarrollo del municipio; el combate a la corrupción también requiere el fortalecimiento del marco legal y la capacitación de los servidores públicos en áreas clave. La primicia de la administración 2025-2027 es actuar de manera honesta, honrada, sin influyentísimo, ni nepotismo, corrupción o impunidad, para restaurar la confianza en las instituciones y garantizar que los derechos y la justicia lleguen a todas las personas sin distinción.

La corrupción en Cuilapam de Guerrero es un tema preocupante, al igual que en otras partes de Oaxaca. Aunque no hay noticias recientes sobre escándalos de corrupción administrativa específica en el ayuntamiento, la percepción general de corrupción en Oaxaca es alta, según encuestas del INEGI.

En realidad, las noticias recientes se centran más en delitos de alto impacto, como homicidios, narcomenudeo y robo de motos, y en la actuación de la Fiscalía General del Estado de Oaxaca (FGEO) contra criminales en la zona. Esto sugiere que la seguridad pública es una prioridad en la región.

Es importante destacar que la corrupción puede manifestarse de muchas maneras, y no solo se limita a la administración pública. La falta de transparencia y rendición de cuentas puede permitir que la corrupción se arraigue en diferentes ámbitos.

El municipio simplificará los trámites y pondrá a disposición medios electrónicos para que los ciudadanos puedan realizar sus pagos de impuestos con la finalidad de disminuir la corrupción y optimizar el uso de los recursos públicos y brindar servicios de calidad a la población; actualmente se cuenta con un portal electrónico, donde los ciudadanos pueden realizar estos trámites de manera personalizada. La página electrónica con que cuenta el municipio es también un espacio donde los ciudadanos pueden enterarse de las actividades que realiza la administración municipal, el costo de las obras, los procesos de licitación de obras, así como el avance de estas, además de poder solicitar información con respecto a las acciones que sean de su interés.



*Oficinas con equipamiento / Personal del municipio informando de obras.*

#### **IV.2.1.1 Problemática, Combate a la corrupción en el servicio público**

Poca confianza de la ciudadanía en la administración municipal.

### **IV.2.1.2 Objetivos, estrategias y líneas de acción, Combate a la corrupción en el servicio público**

Objetivo

Incrementar la confianza de la ciudadanía en sus gobernantes. ODS 16

Estrategia

Mejorar la percepción ciudadana sobre los funcionarios gubernamentales.

Líneas de acción.

Sancionar a los servidores públicos que incurran en actos de corrupción.

Profesionalizar a los servidores públicos.

Atender de manera oportuna las solicitudes de información de la ciudadanía.

### **IV. 2.2 Transparencia y rendición de cuentas**

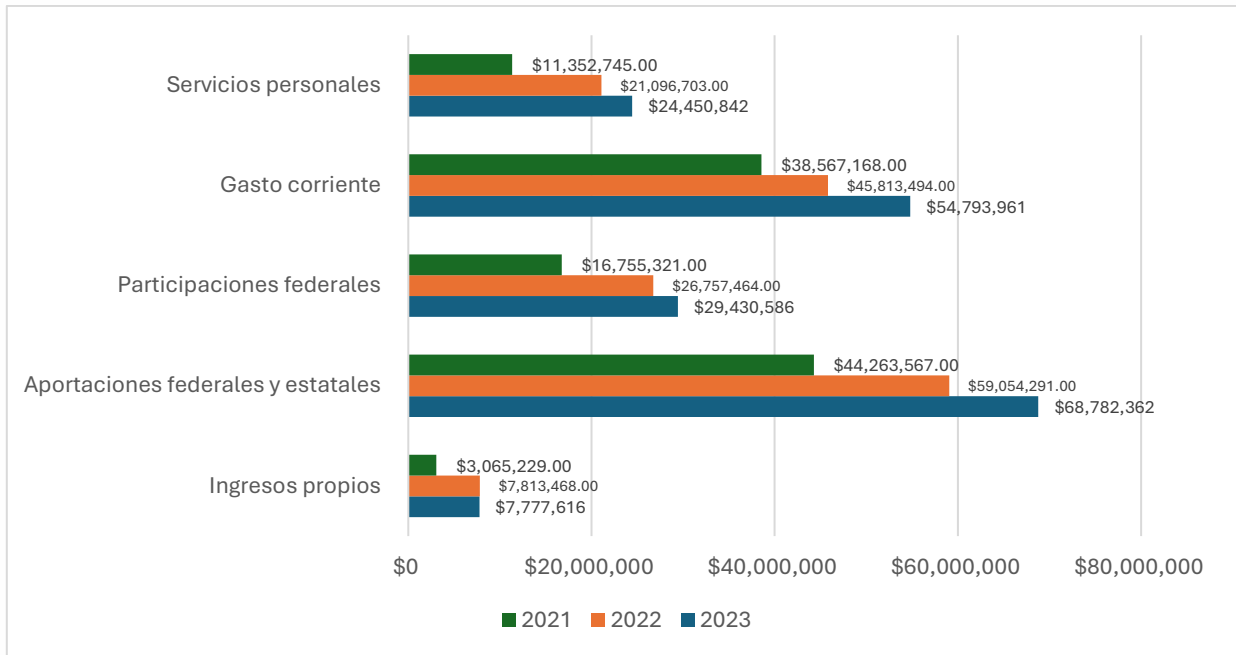
La transparencia y la rendición de cuentas en el marco del manejo de la hacienda municipal son esenciales para generar confianza entre los ciudadanos, que a la vez son contribuyentes; en la medida en la que el municipio sea transparente y rinda cuentas sobre el ejercicio del gasto público, entonces generará mayor confianza entre los ciudadanos, generando un incentivo para el pago de impuestos.

La presente administración 2025-2027 tiene como prioridad atender las disposiciones del artículo 70 de la Ley General de Transparencia y Acceso a la Información Pública, por lo cual implementará mecanismos de transparencia que permitan rendirle cuenta a los ciudadanos del municipio de Cuilápam.

Al interior del Palacio Municipal realizamos la instalación de dos módems de Internet, que se encuentran ubicados en el ala norte en las oficinas que ocupa la Tesorería Municipal y en el ala Sur en las oficinas que ocupa la Regiduría de Hacienda, así mismo, además cuenta con módems instalados en los inmuebles que ocupa la Biblioteca Municipal y el edificio de Seguridad Pública.

En la gráfica se muestran los ingresos y gastos del Municipio de Cuilápam de Guerrero del años 2021 al 2023 de acuerdo a los datos del Sistema de Información Hacendaria Municipal; se puede observar que existe un incremento significativo en las participaciones federales así como en las aportaciones federales y estatales; en cuanto a los ingresos propios este fue casi similar para el año 2022 y 2023; en el rubro de los gastos personales se observa un incremento del 115% en el año 2023, respecto al año 2021.

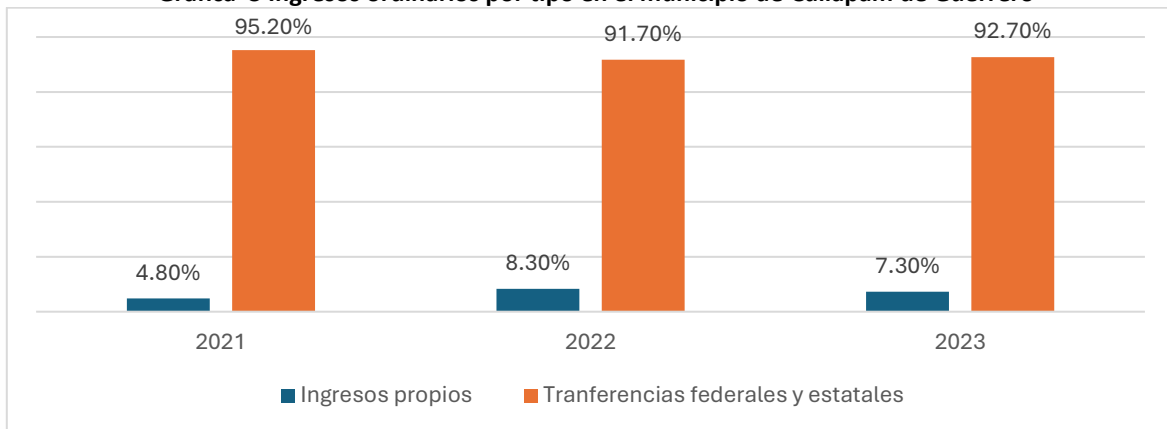
**Gráfica 2 Ingresos y gastos del Municipio de Cuilápam de Guerrero**



Fuente: [http://siglo.inafed.gob.mx/siham/vistas/siham\\_ficha.php](http://siglo.inafed.gob.mx/siham/vistas/siham_ficha.php)

De acuerdo con el periodo 2021-2023 el municipio de Cuilápam de Guerrero recibió la mayor cantidad de ingresos por concepto de transferencias federales y estatales en el año 2021 que correspondió al 95.20%; respecto a los ingresos propios se observa un incremento significativo al pasar de 4.80% al 8.30% del año 2021 al 2022, en el 2023 hubo un decremento de 1%.

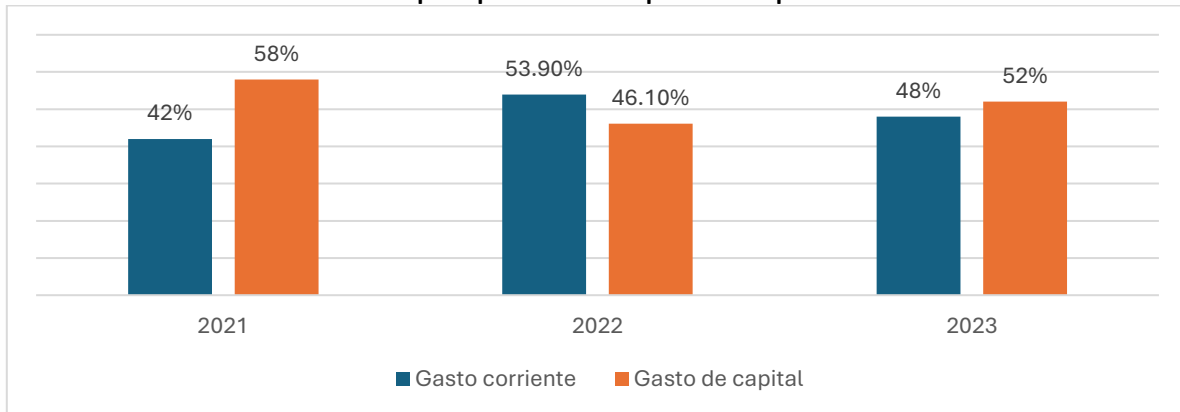
**Gráfica 3 Ingresos ordinarios por tipo en el municipio de Cuilápam de Guerrero**



Fuente: Elaboración propia con datos del Sistema de Información Hacendaria Municipal

En la gráfica se muestra el gasto por tipo del año 2021 al 2023 en el municipio de Cuilápam de Guerrero; el promedio del gasto capital fue de 52% y el gasto corriente de 47.96%; se puede observar que en el año 2021 se realizó la mayor aplicación del gasto capital (58%).

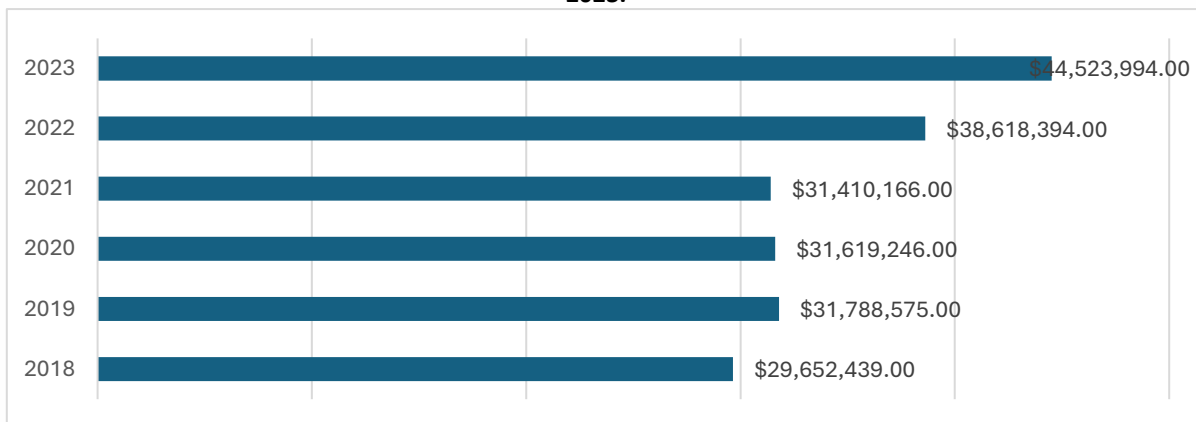
**Gráfica 4 Gastos por tipo en el municipio de Cuilápam de Guerrero**



Fuente: Elaboración propia con datos del Sistema de Información Hacendaria Municipal

En la gráfica se muestra la cantidad de recursos que el municipio de Cuilápam de Guerrero ha recibido del Fondo de Apoyo para la Infraestructura Social Municipal (FAISMUN), se observa un incremento del 66.59% en los recursos recibidos respecto al año 2018.

**Gráfica 5 Recursos recibidos del FAISMUN en el municipio de Cuilápam de Guerrero en el periodo 2018-2023.**



Fuente: Elaboración propia con datos de <http://sisplade.oaxaca.gob.mx/sisplade/fichasinplan/2023/FT023.pdf>

En la administración pública municipal, las finanzas tienen un papel importante pues son los recursos con los que cuenta el gobierno municipal para atender las causas de los problemas, necesidades y potencialidades del municipio. En este sentido, la hacienda pública municipal se integra por ingresos y egresos, los cuales se encuentran estipulados en la Ley de Ingresos Municipales y el Presupuesto de Egresos Municipal 2025.

Para el presente ejercicio fiscal 2025 el monto de los recursos federales asignados al Municipio de Cuilápam de Guerrero con cargo al Fondo de Aportaciones para la Infraestructura Social Municipal

y de las Demarcaciones Territoriales del Distrito Federal (FAISMUN), que es por \$45,608,423.00 (Cuarenta y Cinco Millones Seiscientos Ocho Mil Cuatrocientos Veintitrés pesos 00/100 MN). En este sentido los integrantes del Consejo de Desarrollo Social Municipal, establecieron la posibilidad de hacer uso de hasta un 3% para Gastos Indirectos que permitan la supervisión de las obras definidas y, en su caso, utilizar hasta el 2% de los recursos del FAISMUN 2025, para la integración y ejecución del Programa de Desarrollo Institucional Municipal (PRODIM), asimismo, definieron el orden de prioridad de las obras a ejercer, para la gestión de recursos de otras fuentes de financiamiento.

El presupuesto de egresos por ejercer del Municipio de Cuilápam de Guerrero en el ejercicio fiscal 2025 asciende a la cantidad de \$112,098,149.85 (Ciento doce millones noventa y ocho mil ciento cuarenta y nueve pesos 85/100 m.n.), el cual esta equilibrado con los ingresos estimados en la Ley de Ingresos.

Los indicadores financieros son medidas cuantitativas que proporcionan información sobre diversos aspectos de la gestión financiera de una entidad, como su liquidez, solvencia, eficiencia y rentabilidad; no sólo ofrecen una radiografía de la salud económica del municipio, sino que también son herramientas esenciales para garantizar la transparencia, la rendición de cuentas y la eficacia en la gestión de los recursos públicos.

Estos indicadores se derivan de datos financieros, tales como el presupuesto, los estados financieros y los informes de ingresos y egresos y sirven para comprender el estado de la hacienda pública, lo que permite comprender el comportamiento de los ingresos, de la inversión pública y la deuda entre otros. En el cuadro se muestran los indicadores financieros del municipio de Cuilápam de Guerrero.

**Tabla 17 Indicadores financieros del municipio de Cuilápam de Guerrero en el año 2023**

Indicadores financieros	Indicador municipal	Promedio municipal en el estado
1. Alta financiera	14.2%	14.8%
2. Autonomía financiera	6.8%	8.8%
3. Tasa anual de crecimiento de impuestos	-27.7%	7.1%
4. Capacidad de inversión	47.9%	34%
5. Costo de operación	48%	59.9%
6. Autonomía en gasto burocrático	314.4%	281.4%
7. Inversión pública per cápita	\$2,425.8	\$1,957.4
8. Ingresos propios per cápita	\$344.75	\$509.5
9. Impuestos per cápita	\$109.50	\$175.3

Fuente: [http://siglo.inafed.gob.mx/siham/vistas/siham\\_ficha.php](http://siglo.inafed.gob.mx/siham/vistas/siham_ficha.php)

La generación y publicación de la información financiera del municipio se hará conforme a las normas, estructura, formatos y contenido de la información, emitidas por el Consejo Nacional de Armonización Contable y se difundirá en los medios oficiales de difusión en términos de las disposiciones normativas aplicables; además se realizaran los informes en tiempo y forma sobre el ejercicio y destino del gasto a las Entidades de Fiscalización Superior Federal y Estatal y al Órgano de Control Interno.

### **IV.2.2.1 Problemática, Transparencia y rendición de cuentas**

Existe poca credibilidad de la ciudadanía en la administración municipal sobre la forma en que se aplican los recursos públicos.

### **IV.2.2.2 Objetivos, estrategias y líneas de acción, Transparencia y rendición de cuentas**

Objetivo

Fortalecer la transparencia y rendición de cuentas para recuperar la confianza ciudadana en la gestión municipal. ODS 16

Estrategia 1

Transparentar el uso de los recursos municipales.

Línea de acción

Informar a la ciudadanía sobre la aplicación de los recursos municipales.

Consolidar el uso de medios electrónicos para mantener informada a la ciudadanía.

**Estrategia 2**

Profesionalizar a la administración profesional para realizar una adecuada aplicación de los recursos público.

**Línea de acción**

Capacitar a los servidores públicos en el marco legal del uso y aplicación de los recursos públicos. Impulsar la cultura sobre la rendición de cuentas en los servidores públicos municipales.

**Estrategia**

Fortalecer la hacienda municipal.

**Línea de acción**

Incrementar la base de contribuyentes con descuentos en el pago de impuestos a la población vulnerable del municipio.

### **IV.2.3 Gobierno austero**

En el mes de enero del 2023, se publicó la Ley de Austeridad Republicana para el Estado de Oaxaca, que tiene por objeto regular y normar las medidas de austeridad que deberá observar el ejercicio del gasto público estatal y coadyuvar a que los recursos económicos de que se dispongan se administren con eficacia, eficiencia, economía, transparencia y honradez.

Los integrantes del H. Ayuntamiento de Cuilápam de Guerrero tienen como primicia respetar los principios de austeridad republicana, tomando en consideración las siguientes medidas:

- Mejora de calidad del gasto: La administración de los recursos públicos se realizará atendiendo a los criterios de legalidad, eficiencia, eficacia, economía, transparencia, honradez, racionalidad, austeridad, control, rendición de cuentas y ahorro en el ejercicio del gasto público, buscando mayores resultados e impacto de la gestión pública municipal en la sociedad.

El gobierno municipal de Cuilápam de Guerrero cuenta con 264 plazas en su administración, con la finalidad de dar cumplimiento a la política de austeridad el gobierno municipal estableció en su presupuesto de egresos que la percepción salarial estará en el rango de los \$3,200 hasta los \$10,000.00; de igual manera se acordó que los programas, recursos y la infraestructura pública no serán usados para el beneficio ni la promoción de funcionario alguno.

Además, se eliminarán los gastos innecesarios y se reducirán los privilegios que solo beneficien a unos pocos, en detrimento del interés social de la población del Municipio de Cuilápam de Guerrero.

Sabedores que una administración pública municipal es indispensable para el logro de una gestión eficiente, se va a trabajaremos arduamente en el desarrollo institucional para enfrentar de manera adecuada las demandas sociales de la población. El fortalecimiento del municipio implica un desarrollo integral, el constante desarrollo de capacidades técnicas, administrativas y organizativas que sean garante de una administración eficaz, eficiente y con sentido humano. En la tabla siguiente se muestra el personal que integra el honorable Ayuntamiento.

**Tabla 18 Puestos del Ayuntamiento de Cuilápam de Guerrero 2025-2027**

<b>Plaza/Puesto</b>
Presidenta Municipal
Sindicatura
Regidores
Alcaldes
Agentes municipales
Juez calificador
Mayor del alcalde
Contralor
Secretaría municipal
Directores
Coordinadores
Procurador de la defensa de la mujer
Representante de la colonia
Comandante de la policía
Comisionado de la policía
Titular de la junta de reclutamiento
Titular del registro civil
Titular de la unidad de transparencia
Jefe de departamento
Policía municipal
Policía vial
Auxiliares administrativos y operativos
Maestro de la casa de la cultura
Verificador de desarrollo humano

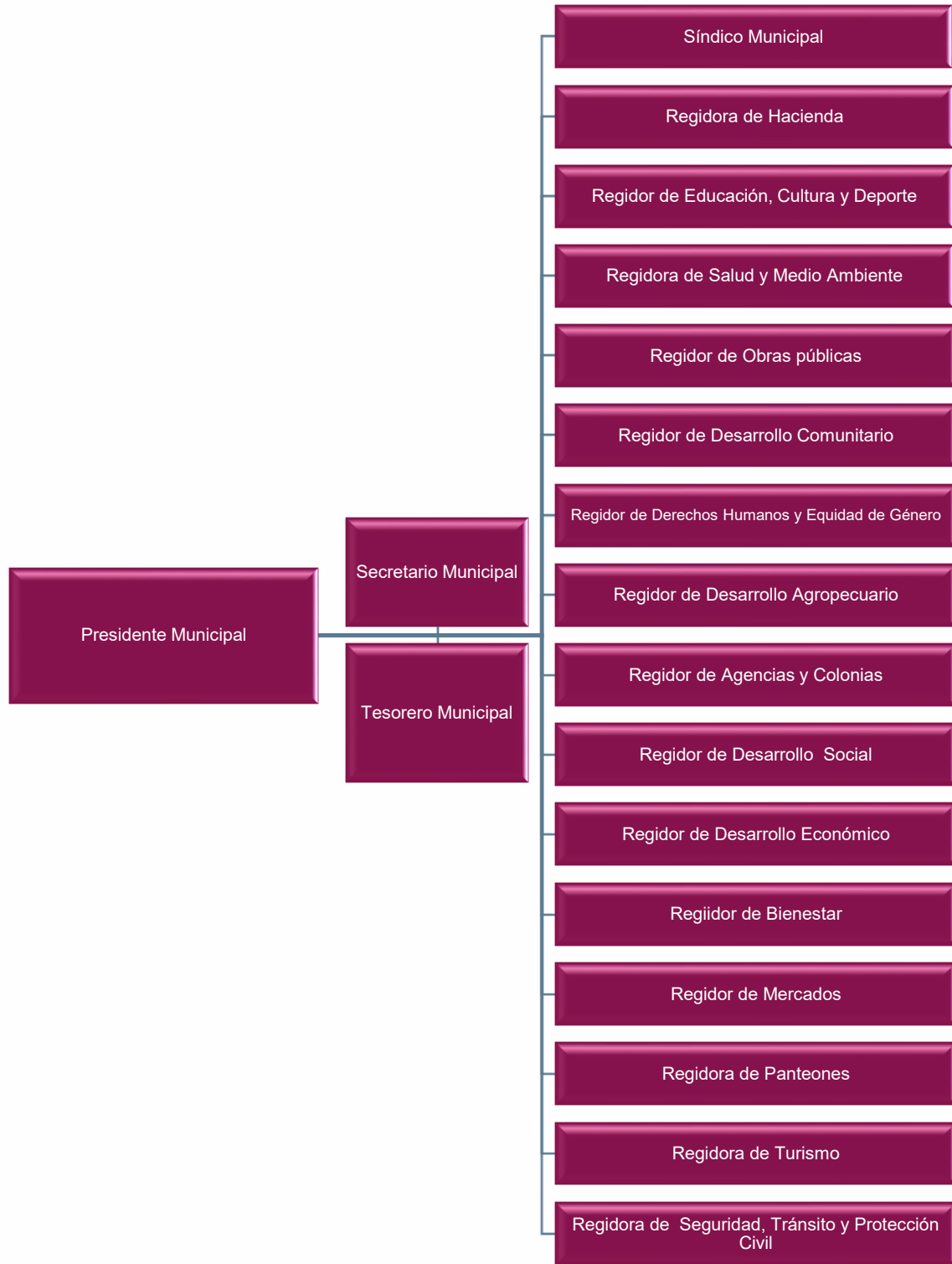
Encargados administrativos y recepcionista
Psicólogo
Cajeras
Bibliotecaria
Fotógrafo
Intendencia
Choferes
Plomero

La estructura organizativa del Ayuntamiento permitirá lograr los objetivos y el cumplimiento de las metas establecidas en los planes y programas de trabajo; en la figura se muestra el organigrama del Municipio.



*Personal del H. Ayuntamiento de Cuilápam de Guerrero*

**Imagen 2 Organigrama del municipio de Cuilápam de Guerrero**



### IV.2.3.1 Problemática, Gobierno austero

Baja profesionalización de los integrantes de la administración municipal de Cuilápam de Guerrero.

### IV.2.3.2 Objetivos, estrategias y líneas de acción, Transparencia y rendición de cuentas

#### Objetivo

Fortalecer la profesionalización de los servidores públicos del municipio de Cuilápam de Guerrero.  
ODS 16

#### Estrategia

Mejorar la prestación de servicios públicos en la administración municipal.

#### Línea de acción

Desarrollar capacidades organizativas, técnicas y financieras de los servidores públicos del municipio.

### IV.2.3 Trámites y servicios

En el municipio de Cuilápam de Guerrero la señal de internet y de telefonía celular es débil, situación que limita que los ciudadanos puedan realizar sus trámites de manera digital y muchas veces tengan que acudir de manera personal a las instalaciones del Palacio municipal o las oficinas correspondientes dependiendo del trámite que vayan a realizar.

A continuación, se muestra el número de los principales trámites realizadas en el municipio de Cuilápam de Guerrero en el año 2014.

**Tabla 19 Principales trámites realizados en el Municipio de Cuilápam en el año 2014**

Trámites atendidos por las administraciones públicas municipales, constancia de domicilio	770
Trámites atendidos por las administraciones públicas municipales, pago de impuesto predial	3,664
Trámites atendidos por las administraciones públicas municipales, pago de infracción de tránsito	13
Trámites atendidos por las administraciones públicas municipales, copia certificada de acta del registro civil.	11

Fuente: <https://www.inegi.org.mx/app/areasgeograficas/#collapse-Indicadores>

Como se puede observar en el cuadro, los principales trámites que realizan los ciudadanos es el pago del impuesto predial, en ocasiones el tiempo de espera es significativo y los ciudadanos que quieren realizar su pago de manera digital se tienen que trasladar a otro municipio debido a que no existen instituciones bancarias que puedan realizarles el cobro.



*Personal del H. Ayuntamiento de Cuilápam de Guerrero prestando servicios y tramites*

Los principales trámites y servicios que se ofrecen en la presente administración municipal se muestran a continuación:

### **Obras públicas**

- Apeo y deslinde
- Predial
- Asignación de cuenta predial
- Constancia de número oficial
- Certificados de localización de predios
- Fusión de bienes Inmuebles
- Traslado de dominio
- Licencias de construcción
- Licencias de ampliación y modificación
- Uso de Suelo
- Dictamen de impacto urbano
- Ruptura banquetas, guarniciones pavimentos
- Introducción de ductos telefónicos
- Introducción de energía eléctrica
- Permiso para continuación de Obras

### **Comercio**

- Permisos para anuncios y publicidad
- Padrón municipal de comercio
- Permisos de aparatos mecánicos
- Ocupación de la vía pública
- Puestos en Ferias
- Vendedores ambulantes

### **Residuos sólidos**

- Recolección de basura

Limpieza de predios  
Barrido de calles en área comercial  
Recolección de basura tianguis y mercados

#### **Drenaje sanitario**

Cambio de Usuario  
Conexión a la red de drenaje  
Reconexión de servicio sanitario

#### **Otros trámites**

Constancias de Origen y Vecindad  
Constancia de concubinato  
Constancia laboral  
Constancia de identidad  
Constancias de Residencia  
Constancias de dependencia económica  
Constancia de Ingresos  
Copias de documentos existentes en los archivos de las oficinas municipales

### **IV.2.4.1 Problemática, Trámites y servicios**

Infraestructura insuficiente para la atención eficiente de la ciudadanía.

### **IV.2.3.2 Objetivos, estrategias y líneas de acción, Trámites y servicios**

Objetivo

Mejorar la atención a la ciudadanía que realice sus trámites y servicios. ODS 17

Estrategia

Disminuir el tiempo de espera cuando los ciudadanos realizan sus trámites y servicios.

Línea de acción

Incrementar el personal administrativo.

Contribuir al mejoramiento de los servicios de conectividad.

## IV.2.4 Matriz de Planeación Eje 2 / Cuilápam de Guerrero honesto, cercano y transparente al servicio de los pueblos y comunidades

### Transparencia y rendición de cuentas /Proyectos priorizados

Localidad	Problema	Objetivo	Estrategia	Línea de Acción	Proyecto	Latitud	Longitud	Actores involucrados	Periodo de ejecución	Costo	Fuentes de financiamiento	Mieta	Beneficiarios	Indicador
COBERTURA MUNICIPAL	Existe poca credibilidad de la ciudadanía en la administración municipal sobre la forma en que se aplican los recursos públicos.	Fortalecer la transparencia y rendición de cuentas para recuperar la confianza ciudadana en la gestión municipal.	Profesionalizar a la administración profesional para realizar una adecuada aplicación de los recursos público.	Capacitar a los servidores públicos en el marco legal del uso y aplicación de los recursos públicos.	2% del programa de desarrollo institucional municipal	16.996201	-96.780048	Presidente municipal y población	2025	\$912,168.46	FAISMUN	1 ACCION	12768 mujeres y 14114 hombres	% = (acciones realizadas/acciones programadas) *100
COBERTURA MUNICIPAL			Transparentar el uso de los recursos municipales.	Informar a la ciudadanía sobre la aplicación de los recursos municipales.	3% para gastos indirectos	16.996201	-96.780048	Presidente municipal y población	2025	\$1,368,252.69	FAISMUN	3 ACCION	12768 mujeres y 14114 hombres	% = (acciones realizadas/acciones programadas) *100

## VI.3 Eje 3. Cuilápam de Guerrero con seguridad y justicia para vivir en paz

### IV.3.1 Prevención, protección y seguridad ciudadana

La seguridad ciudadana es fundamental para el bienestar y desarrollo de Cuilápam de Guerrero, ya que impacta directamente en la calidad de vida de nuestros habitantes, el bienestar individual, el desarrollo económico, el turismo y la cohesión social. La falta de seguridad limita libertad de movimiento, desplazarse en el municipio, afecta la confianza en las instituciones de gobierno municipal y puede generar miedo en el desplazamiento de la familia y sus integrantes.

La paz y la seguridad se incorporan por primera vez en la agenda de los Objetivos de Desarrollo Sostenible. El Objetivo 16 propone promover sociedades pacíficas e inclusivas para el desarrollo sostenible, Paz seguridad y gobernanza. La introducción de este Objetivo es muy importante, porque señala que no puede haber desarrollo sostenible sin paz, ni paz sin desarrollo.

En las mesas temáticas los participantes incidieron constantemente señalando que la Seguridad es uno de los puntos importantes a atender en Cuilápam de Guerrero se han tenido afectaciones en robos, lesiones por violencia familiar, violencia contra la mujer, y riñas en vía pública por lo que es emergente mejorar las instituciones de seguridad y dotar del equipo necesario para cumplir sus funciones.

**Tabla 20 Denuncias Cuilápam de Guerrero de 2018 a 2024, según bien afectado**

Denuncias Según Bien Afectado	2018	2019	2020	2021	2022	2023	2024
Patrimonio	80	85	83	77	108	67	67
Familia	47	65	78	92	92	79	72
Libertad y Seguridad Sexual	14	11	10	29	12	13	9
Sociedad	1	2	2	2	3	4	9
Vida e Integridad Corporal	40	54	42	56	63	48	52
Libertad Personal	2	0	1	2	1	2	1
Otros Bienes Jurídicos Afectados (Del Fuero Común)	22	25	24	38	51	41	41
<b>Total</b>	<b>206</b>	<b>242</b>	<b>240</b>	<b>296</b>	<b>330</b>	<b>254</b>	<b>251</b>

Fuente: Dataméxico, Secretariado Ejecutivo del Sistema Nacional de Seguridad Pública (SESNSP)

Basados en los datos de Secretariado Ejecutivo del Sistema Nacional de Seguridad Pública en años anteriores de denuncias realizadas el año con mayores afectaciones es el 2022 con 330 denuncias principalmente en patrimonio y familia le sigue el año 2021 con el mismo tipo de denuncias, el año 2023 con 254 denuncias y el año 2024 con 251 denuncias realizadas por los afectados.

Otras denuncias según bien afectado y que son relevantes en cantidad son vida e integridad corporal y Otros Bienes Jurídicos Afectados (Del Fuero Común). A partir del mes de enero, iniciamos trabajos de seguridad en esta nueva administración municipal con el compromiso de dar respuesta inmediata a la población a las emergencias que se presentan en el municipio a continuación se presentan las estadísticas por tipo de incidentes de los meses de enero a marzo.



*Equipo de transporte del personal de seguridad pública del municipio de Cuilápam de Guerrero*

Las principales incidencias que se registran son por violencia familiar seguido de personas sospechosas que son reportes de personas que generalmente tienen actitud de observadoras a negocios o viviendas que de las que se sospecha puedan cometer actos delictivos. Se presentan en total 62 reportes de personas agresivas, sumando todos los actos delictivos suman 51 detenidos por la policía municipal, identificando 54 incidentes por escandalizar en vía pública.

**Tabla 21 Incidencias delictivas por tipo de incidentes enero- marzo Cuilápam de Guerrero año 2025**

Tipo De Incidente	Enero	Febrero	Marzo	Total
Violencia familiar	20	43	29	92
Persona sospechosa	28	38	23	89
Persona agresiva	20	33	9	62
Detenidos	21	30	0	51
Escandalizar en vía pública	10	20	24	54
violencia contra la mujer	11	20	5	36
Disparos de arma de fuego	10	18	7	35
Riña	10	18	6	34
Robo a casa habitación	6	9	5	20
Intento de robo a casa	3	7	3	13
Consumo de drogas	2	5	1	8
Robo a transeúnte	2	4	3	9
Personas desaparecidas	2	4	3	9
Robo a comercio	2	3	0	5
Contaminación auditiva	1	2	4	7
Portación de arma de fuego	1	1	3	5
Acoso sexual	1	1	4	6
Hallazgo	1	1	0	2
Extorción	1	1	0	2
Sustracciones material pético	1	1	0	2
Maltrato infantil	1	1	3	5
Intento robo a transeúnte	0	0	1	1
Lesiones por arma de fuego	0	0	0	0
Muerte natural	0	0	5	5
Allanamiento de morada	0	0	3	3
Daño a propiedad ajena	0	0	2	2
Insulto a la autoridad		0	1	1
Amenazas	0	0	1	1
Robo de autopartes	0	0	0	0
Violación	0	0	0	0

<b>Total</b>	<b>154</b>	<b>260</b>	<b>145</b>	<b>559</b>
--------------	------------	------------	------------	------------

Fuente: Dirección de seguridad pública municipal de Cuilápam Guerrero

El mes con mayor incidencia fue febrero con 260 incidentes, el mes con menores registros es marzo y enero presento 154 incidentes. Se identifican 20 robos a casa habitación de los cuales 9 se presentaron en el mes de marzo 13 eventos quedaron en intento de robo a casa habitación por intervención de los ocupantes, vecinos y la policía municipal. Se han detenido a 8 personas por consumo de drogas, y nueve reportes por incidentes de robos a transeúntes. Se tienen 9 reportes de personas desaparecidas que en su mayoría han sido localizadas.

Para el desempeño de sus funciones la policía municipal cuenta con 58 elementos de los cuales tiene a 2 comandantes, 1 Comisionado, 1 Director de seguridad y 53 Policías Municipales (24 mujeres y 29 hombres), estos elementos para mantener la seguridad de 26,882 habitantes de Cuilápam de Guerrero, Secciones, Agencias, Colonias y parajes. Teniendo 1 policía por cada 441 habitantes con un indicador de 2.27 policías por cada 1,000 habitantes, indicador por arriba de las emitido por parte de la Secretaría de Gobernación, existe un estándar mínimo de 1.8 policías por cada 1,000 habitantes, mismo que ha sido definido por la Organización de las Naciones Unidas desde el año 2006. Sin embargo, los policías requieren de equipo, entrenamiento y armas para poder desempeñar correctamente sus funciones.

**Tabla 22 Personal a cargo de seguridad municipal en Cuilápam de Guerrero**

<b>Personal</b>	<b>Cantidad</b>
<b>Regidora de Seguridad</b>	<b>1</b>
Comandantes	2
Comisionado	1
Director de seguridad	1
Policía Municipal	53
<b>Total</b>	<b>58</b>

Fuente: Regiduría de Seguridad de Cuilápam de Guerrero

Para la atención de la policía en el municipio se divide en 3 sectores:

- 1) Arroyo seco – Canchas del COBAO: se atienden las localidades de Tiracoz, Carrizal y Manzano
- 2) Canchas del COBAO – Zaachila: Barrio San Lucas -COBAO- Rosario – Canal – Parada del Caño -Zavaleta
- 3) Nazareno -Arroyo seco

La atención de la policía se da en dos turnos 24 x 24 en donde cada turno esta atendido por 28 policías, un comandante, y se dan recorridos en tres patrullas y cada patrulla realiza el recorrido de un sector. una patrulla, una se encuentra en mala estado y unja patrulla en buen estado. Es necesario cambiar 2 patrullas para dar atención adecuada en los recorridos y se requiere de una patrulla más de atención rosa.

**Tabla 23 Equipos para atención de la seguridad municipal en Cuilápam de Guerrero**

Equipos	Buen estado	Mal estado	Regulas estado	Total
Patrullas camionetas	1	1	1	3
Moto patrullas	5	3		8
<b>Total</b>	<b>6</b>	<b>4</b>	<b>1</b>	<b>11</b>

Fuente: Dirección de Seguridad de Cuilápam de Guerrero

Para recorridos también se apoyan de 8 moto patrullas de las cuales 5 son nuevas y tienen torreta y 3 fueron dejadas por la administración anterior y se encuentran en mal estado. 9 elementos se encuentran certificados, pero no cuentan con armamento. Actualmente se están realizando los trámites en la Secretaría de Seguridad para poder obtener armamento, la policía no cuenta con armas para desempeñar sus funciones poniendo en riesgo su integridad ante cualquier eventualidad. Se han realizado persecuciones a personas armadas, aunque este tipo de eventos son muy esporádicos, los pone en desventaja con los delincuentes.

Para la seguridad municipal principalmente en la zona urbana de Cuilápam de Guerrero se cuenta con 150 cámaras de seguridad de las cuales 137 están funcionales y 13 fuera de servicio algunas por daño, otras por que se encuentran mal ubicadas y no aportan información.

**Tabla 24 Cámaras de seguridad existentes y requeridas en Cuilápam de Guerrero**

Equipos	PTZ	Fijas	Total
<b>Equipos existentes de seguridad</b>			
Cámaras de Seguridad	57	93	<b>150</b>
Cámaras activas			137
Cámaras fuera de servicio			13
<b>Equipos que se requieren adquirir</b>			
Cámaras de Seguridad	11	29	<b>40</b>

Fuente: Dirección de Seguridad de Cuilápam de Guerrero

En base al análisis de las gráficas de calor, que se refiere a las zonas donde se presentan más actos delictivos reportados en el 911 o identificados por el personal que le da seguimiento a las imágenes en tiempo real en el C2, se requieren 40 cámaras, 11 PTZ y 29 fijas que permitirán dar mayor seguridad y seguimiento a actos delictivos en la zona urbana de Cuilápam de Guerrero. Para desempeñar las actividades del área de Seguridad de forma adecuada y eficiente se requiere el siguiente equipo:

- 2 patrullas equipadas
- 1 patrulla rosa equipada
- 2 moto patrullas
- 1 moto patrulla rosa
- Armamento para 9 policías
- Techado para protección de unidades
- Comedor para el personal de seguridad

- Uniformes completos con pantalones y botas tácticas
- Lámparas, cascos, chalecos de protección, cinturón, camisa rápida y gorras
- Oficinas más grandes para el C2
- 2 monitores para el área de C2
- 40 cámaras de seguridad más para el C2 (11 ptz y 29 fijas)
- 2 computadoras, 1 impresora, 2 sillas ejecutivas, 8 sillas, lockers para 60 elementos verticales de 1.7 m x 0.60 m

Una sociedad segura permite el desarrollo de actividades cotidianas, fomenta la inversión y la creación de empleos, permite a las personas vivir y trabajar en entornos seguros, lo que a su vez promueve su bienestar físico y mental. La seguridad atrae inversiones y fomenta el crecimiento empresarial, ya que las empresas buscan entornos estables para operar.

#### Acciones para mejorar la Seguridad

- **Prevención del delito:** con el fortalecimiento de la vigilancia de la policía municipal, la mejora en la iluminación urbana
- **Acceso a la Justicia:** que garantice un sistema eficiente de respuesta a solicitudes ciudadanas y el seguimiento de la investigación y sanción del delito
- **Coordinación Interinstitucional:** Establecer mecanismos de coordinación entre diferentes instituciones, policía estatal, ejército mexicano, policía de municipios vecinos y la sociedad civil, para abordar la seguridad de manera integral.

### **IV.3.1.1 Problemática, Prevención, protección y seguridad ciudadana**

Existen deficiencias por carencia de equipo e infraestructura para la prestación del servicio de seguridad pública en el municipio de Cuilápam de Guerrero.

### **IV.3.1.2 Objetivos, estrategias y líneas de acción, Prevención, protección y seguridad ciudadana**

#### Objetivo

Coadyuvar en la mejora en la prevención, protección y seguridad en el territorio municipal para proteger a los ciudadanos del municipio de Cuilápam de Guerrero. ODS 17

#### Estrategia

Mejorar infraestructura, equipamiento y capacitación del área de seguridad pública.

#### Línea de acción

Construir techados en cuarteles de la policía.

Construir arco de seguridad en la entrada del territorio municipal.

[Capacitar a los policías para su certificación policial.](#)

Mejorar infraestructura actual.

### IV.3.2 Gobernabilidad y derechos humanos

Se entiende la gobernabilidad como un acuerdo mediante el cual las actividades de los diferentes niveles de gobierno, organizaciones públicas, privadas y/o sociales son planeadas y ejecutadas de forma estructurada para alcanzar un objetivo en común.

Es la capacidad de un gobierno para administrar eficazmente y responder a las necesidades de la sociedad, manteniendo la estabilidad y legitimidad. Manteniendo un equilibrio entre la capacidad del gobierno para dar resultados y respuesta a las necesidades y demandas de la población con la toma de decisiones y la aceptación de esas decisiones por parte de la ciudadanía.

Con respecto a los derechos humanos las y los servidores públicos del Ayuntamiento de Cuilápam de Guerrero deberán de apearse a la constitución y a lo establecido en la declaración de derechos humano con ética, derecho, igualdad, y sobre todo a la protección de los habitantes del municipio.

**Tabla 25 Derechos Humanos.**

Derechos Humanos	
Derecho a la Vida	Derecho de acceso a la información
Derecho a la igualdad y prohibición de discriminación	Derechos a la protección de datos personales
Igualdad entre mujeres y hombres	Derechos de las personas adultas mayores
Igualdad ante la ley	Derecho a la educación
Libertad de la persona	Derecho a la salud
Derecho a la integridad y seguridad personales	Derecho a la vivienda
Libertad de trabajo, profesión, industria o comercio	Derecho al agua y saneamiento
Libertad de expresión	Derecho a la alimentación
Derecho a la libertad de tránsito y residencia	Derecho a un ambiente sano
Libertad de asociación, reunión y manifestación	Derecho de las personas con discapacidad
Libertad religiosa y de culto	Derecho a la Reinserción Social
Derecho de acceso a la justicia	Derechos agrarios
Derecho de audiencia y debido proceso legal	Derecho de acceso a la cultura
Principio de legalidad	Derecho a la cultura física y al deporte
Seguridad jurídica en materia de detención	Derecho al trabajo
Seguridad jurídica para los procesados en materia penal	Derecho en el trabajo
Derechos de la víctima u ofendido	Derecho a la seguridad social
Seguridad jurídica en las detenciones ante autoridad judicial	Derecho a la reparación y a la máxima protección
Seguridad jurídica respecto de la imposición de sanciones y multas	Derecho a la reparación por violaciones a los derechos humanos
Derecho a la inviolabilidad del domicilio	Derecho de las niñas, niños y adolescentes
Derecho a la inviolabilidad de comunicaciones privadas	Derecho a la identidad y al libre desarrollo de la personalidad
Derecho a la propiedad	Derecho de las personas migrantes
Derechos sexuales y reproductivos	Derecho a la reparación integral del daño
Derechos de los pueblos y comunidades indígenas	Derecho de las personas adultas mayores
Derecho a la verdad	
Derechos Humanos de Niñas, Niños y Adolescentes	Derechos de las Personas Migrantes

Derechos Humanos	
Derechos relativos al Programa Contra la Trata de Personas	Derechos de los pueblos y comunidades indígenas
Derechos Relacionados con la Desaparición de Personas	Derechos relativos al Programa de Agravios a Periodistas y Defensores Civiles de Derechos Humanos
Derecho a la protección de la Salud	

Fuente: Comisión de los derechos Humanos, <https://www.cndh.org.mx>

El H. Ayuntamiento, se compromete abstenerse de actuar en contra de los derechos humanos y a defender los derechos humanos de nuestros habitantes y a tomar medidas cuando los derechos humanos sean transgredidos a fin de resguardar y proteger las libertades fundamentales de los individuos en Cuilápam de Guerrero.

### **IV.3.2.1 Problemática, Gobernabilidad y derechos humanos**

La gobernabilidad y derechos humanos es deficiente por la falta de capacitación a los integrantes de H. Ayuntamiento municipal para el buen desempeño de sus funciones.

### **IV.3.2.2 Objetivos, estrategias y líneas de acción, Gobernabilidad y derechos humanos**

Objetivo

Promover una buena gobernabilidad y respeto de los derechos humanos del municipio de Cuilápam de Guerrero. ODS 17 y 18

Estrategia

Mejorar las funciones de los integrantes del cabildo en materia de derechos humanos y gobernabilidad.

Línea de acción

Realizar capacitaciones continuas para prestación de servicios municipales.

Realizar talleres de sensibilización en temas de gobernabilidad y protección de derechos humanos para la población.

### **IV.3.3 Conciliación y prevención del conflicto agrario**

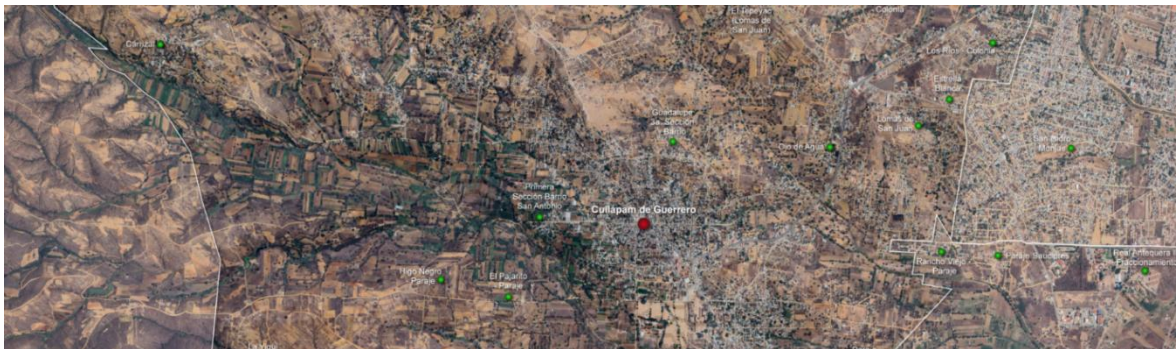
Conforme a los datos de INEGI, el municipio de Cuilápam de Guerrero se ubica en los paralelos 16°57' y 17°04' de latitud norte; los meridianos 96°45' y 96°52' de longitud oeste; altitud entre 1 500 y 2 100 m sobre el nivel del mar. y a 10 kilómetros de distancia de la ciudad de Oaxaca capital del estado.

Colinda al norte con los municipios de San Pedro Ixtlahuaca y Santa Cruz Xoxocotlán; al este con los municipios de Santa Cruz Xoxocotlán, San Raymundo Jalpan y Villa de Zaachila; al sur con el municipio de Villa de Zaachila; al oeste con los municipios de Villa de Zaachila, San Pablo Cuatro Venados y San Pedro Ixtlahuaca. El tipo de superficie es Valle de laderas tendidas con lomerío (70.90%), Lomerío con llanuras (19.94%) y Sierra de laderas tendidas (9.16%).

Cuilápam de Guerrero ha tenido una serie de conflictos agrarios históricos desde por la invasión tierras por habitantes del municipio de San Pablo Cuatro Venados, quienes no reconocían las resoluciones presidenciales en donde se establecen los límites de cada municipio y de los bienes ejidales establecidos. Los conflictos datan del siglo pasado en donde se realizaron trabajos entre el Registro Agrario Nacional, Tribunal Agrario, Instituto Nacional Indigenista en años anteriores y con los elementos presentados, identificación de mojoneras y parcelas se da resolución a favor del municipio de Cuilápam de Guerrero y se establecen los límites con San Pablo Cuatro Venados.

Teniendo en conocimiento y archivo todos los trabajos realizados y las pruebas de resolución que se tomaron en cuenta por el Magistrado del Tribunal Unitario Agrario.

Aún hay personas que fueron desconocidos y excluidos del municipio de San Pablo Cuatro venados quienes actualmente tienen invadido parcelas en el municipio, son individuos agresivos y que van sumando más personas que no son originarias del municipio de Cuilápam de Guerrero, se solicitará apoyo a las autoridades estatales y federales para resguardar la seguridad y patrimonio de nuestro municipio.



*Vista desde satélite del territorio de Cuilapám de Guerrero*

Exhorto a las autoridades municipales, auxiliares y ciudadanía en general a conducirse con respeto, legalidad, honestidad y privilegiar el diálogo para solucionar de manera pacífica las problemáticas que se pudieran generar, no afectar la integridad física y moral de la población, crear condiciones de paz y garantizar los derechos humanos de las y los habitantes de Cuilápam de Guerrero.

#### **IV.3.3.1 Problemática, Conciliación y prevención del conflicto agrario**

Existe un conflicto por tierras con el municipio de San Pablo Cuatro Venados por invasión de tierras.

### IV.3.3.2 Objetivos, estrategias y líneas de acción, Conciliación y prevención del conflicto agrario

#### Objetivo

Brindar a la población seguridad patrimonial de sus tierras en el territorio del municipio de Cuilápam de Guerrero. ODS 16

#### Estrategia

Coordinar acuerdos entre autoridades y beneficiarios para definir posesiones y limitaciones de territorio.

#### Línea de acción

Dar seguimiento al conflicto agrario, desde los ámbitos locales hasta los del orden federal.

### IV.3.4 Gestión integral de desastres y protección civil

En cumplimiento al Artículo 38 de la Ley de Gestión Integral de Riesgos y Desastres para el Estado de Oaxaca y como parte integrante de la Coordinación Estatal de Protección Civil y Gestión de Riesgos (CEPCyGR) y de la Coordinación Nacional de Protección Civil. Se creará el Consejo Municipal de Protección Civil, estará formado integrantes del Ayuntamiento, ciudadanas y ciudadanos originarios de los pueblos y comunidades quienes representarán el primer respondiente ante la eventualidad de riesgos, emergencias o desastres, provocados por agentes naturales o humanos.

Asimismo, serán un órgano que se encargará de realizar acciones que eliminen o reduzcan la pérdida de vidas, la afectación de la planta productiva y de los servicios públicos, la destrucción de bienes materiales y el daño a la naturaleza, así como la interrupción de los servicios vitales y estratégicos de la sociedad.

De manera conjunta las autoridades municipales, tendrán como responsabilidad primordial elaborar su respectivo Atlas de Riesgos que permitirá tener conocimiento de los peligros y amenazas a los que está expuesta la población, así como el procedimiento para poder mitigar las zonas vulnerables.



*Personal de Protección Civil del municipio de Cuilápam de Guerrero*

La ley de protección civil y gestión integral de riesgos de desastres para el estado de Oaxaca indica en el capítulo V art. 38 que en cada uno de los municipios del estado deberán establecer un Sistema de Protección Civil y es responsabilidad de cada ayuntamiento la integración y funcionamiento de este, así como la instalación de su consejo municipal

El área de protección civil de Cuilápam de Guerrero, cuenta con una ambulancia, una pipa de 10 m<sup>3</sup> para atender incendios menores, para el desempeño de sus funciones el área cuenta con 20 trabajadores que laboran 24 x 24, teniendo 10 trabajadores disponibles para el desempeño de protección civil todos los días.

Parte de las actividades que se realizan es el reparto de agua en mercados, área de seguridad, oficinas del Ayuntamiento, escuelas, baratillo, baños, panteón, casa del abuelo, y a particulares.

También se riegan áreas verdes se podan árboles se atienden emergencias de accidentes con servicios de ambulancia; se apagan incendios se han realizado rescate de personas y todo tipo de apoyo ciudadano de injerencia al área de Protección Civil.

**Tabla 26 Reporte de servicios Protección Civil enero- marzo 2025, Cuilápam de Guerrero**

<b>Actividad</b>	<b>Enero</b>	<b>Febrero</b>	<b>Marzo</b>	<b>Total</b>
Servicio de ambulancia y prehospitalario	57	74	91	<b>222</b>
Ambulancia valoración decesos	1	2	4	<b>7</b>
Incendios	33	22	43	<b>98</b>
Festividades de la población	24	30	11	<b>65</b>
Poda de árboles	7	8	8	<b>23</b>
Rescate de personas caídas en pozo	1	0	1	<b>2</b>
Levantamiento de animales muertos	6	14	20	<b>40</b>
Rescate de animales	3	4	1	<b>8</b>
Captura y liberación de abejas	5	3	2	<b>10</b>
Apoyo ciudadano	3	1	6	<b>10</b>
<b>Total</b>	<b>140</b>	<b>158</b>	<b>187</b>	<b>485</b>

Fuente: Regiduría de Seguridad, H. Ayuntamiento de Cuilápam de Guerrero

El servicio de más activo en Protección Civil es la ambulancia y servicios prehospitalarios con 222 eventos en tres meses, le siguen los incendios, realizando 98 eventos, resguardo de festividades de la población incluyendo fiestas particulares que solicitan apoyo 65 eventos. Parte de las actividades es el levantamiento de animales muertos que generan fauna nociva, malos olores y focos de contaminación 40 servicios. En total se han realizado 485 servicios en tres meses con un promedio de 4.3 servicios por día.

En equipamiento; Cuentan con una moto para atención inmediata, 2 camionetas, una de las cuales está habilitada para atender incendios menores y cuenta con un tinaco de 1 m<sup>3</sup>, una motobomba y manguera en regulares condiciones, otra de las actividades que realizan es la contención de abejas y su reubicación a otras áreas fuera de la zona urbana.



*Acciones del personal de Protección Civil del municipio de Cuilápam de Guerrero*

Parte de los requerimientos del área de protección civil son los siguientes:

- Camilla de posiciones para traslado de enfermos en ambulancia.
- Dormitorios de protección civil
- Literas.
- Sanitarios en buenas condiciones.
- Capacitación para el personal en temas de sismo e incendios.
- Vestuario para incendios, caretas, botas, tanques de oxígeno



*Pipa de la oficina de Protección Civil del municipio de Cuilápam de Guerrero*

Como parte de la coordinación con municipios vecinos se han atendido llamados de emergencia en apoyo de ambulancia a municipios vecinos como Santa Cruz Xoxocotlán, San Raymundo Jalpan y Villa de Zaachila. Apoyo de la pipa de 10 m<sup>3</sup> y personal para sofocar incendios de alto impacto.

#### **IV.3.4.1 Problemática, Gestión integral de desastres y protección civil**

El personal del municipio y la ciudadanía carecen de conocimientos para un evento de desastre natural.

### IV.3.4.2 Objetivos, estrategias y líneas de acción, Gestión integral de desastres y protección civil

Objetivo

Fortalecer capacidades de respuesta ante eventos de desastres naturales en el territorio de Cuilápam de Guerrero. ODS 11

Estrategia

Implementar herramientas con información de desastres naturales o emergencias

Línea de acción

Gestionar la realización del atlas de riesgos del municipio.

Capacitar a todo el personal del cabildo en prevención de desastres naturales y protección civil.

### IV.3.5 Matriz de Planeación Eje 3 / Cuilápam de Guerrero con seguridad y justicia para vivir en paz

Prevención, protección y seguridad ciudadana/Proyectos priorizados

Localidad	Problema	Objetivo	Estrategia	Línea de Acción	Proyecto	Latitud	Longitud	Actores involucrados	Periodo de ejecución	Costo	Fuentes de financiamiento	Meta	Beneficiarios	Indicador
CUILÁPAM DE GUERRERO	Existen deficiencias por carencia de equipo e infraestructura para la prestación del servicio de seguridad pública en el municipio de Cuilápam de Guerrero.	Coadyuvar en la mejora en la prevención, protección y seguridad en el territorio municipal para proteger a los ciudadanos del municipio de Cuilápam de Guerrero.	Mejorar infraestructura, equipamiento y capacitación del área de seguridad pública.	Construir techados en cuarteles de la policía.	Construcción de techado en el espacio del cuartel de seguridad pública y protección civil municipal del barrio Sebastián municipio de Cuilápam de Guerrero.	16.989177	-96.781603	Presidente municipal y de seguridad pública	2025	\$2,200,000.00	OTRAS FUENTES	875 M2	29 mujeres y 18 hombres	% = (m2 realizados/m2 programados) *100
CUILÁPAM DE GUERRERO.				Construir arco de seguridad en la entrada del territorio municipal.	Construcción de arco de seguridad en la carretera a Cuilápam, agencia de cruz blanca del municipio de Cuilápam de Guerrero.	17.007925	-96.76826	Presidente municipal, personal de segura pública y población.	2025	\$1,000,000.00	OTRAS FUENTES	25 ML	9004 mujeres y 8624 hombres	% = (ml realizados/12 programados) *100

## IV.4.- Eje 4. Crecimiento y desarrollo económico para Cuilápam de Guerrero

### IV.4.1 Fortalecimiento y desarrollo dinámico e incluyente

Con base a las estadísticas presentadas en el Censo Económico del año 2019, se observa la actividad económica distribuida en varios sectores, con un total de 909 unidades económicas y 1,454 personas empleadas con presencia en sectores como el comercio, la manufactura y los servicios. El sector de comercio es el que cuenta con más unidades económicas, un total de 470, con ingresos por 114 millones de pesos.

**Tabla 27 Variables económicas del municipio de Cuilápam de Guerrero.**

<i>Variables económicas</i>	2019			
	Manufactura	Comercio	Servicios	Total
Unidades económicas (unidades)	179	470	260	909
Personal ocupado total (personas)	275	695	484	1,454
Personal ocupado no remunerado (personas)	229	632	392	1,253
Personal ocupado remunerado (personas)	46	56	84	186
Personal ocupado suministrado (personas)	275	695	484	1,454
Gastos por consumo de bienes y servicios (miles de pesos)	19,380	80,324	34,391	134,095
Ingresos por suministro de bienes y servicios (miles de pesos)	32,378	114,114	57,467	203,959
Activos fijos totales (miles de pesos)	9,486	41,921	46,908	98,315
Producción Bruta total (miles de pesos)	31,949	39,716	57,499	129,164
Valor agregado (miles de pesos)	12,671	33,551	23,111	69,333
Valor de la energía eléctrica consumida (miles de pesos)	597	1,613	573	2,783
Valor del consumo de agua (miles de pesos)	183	180	137	500

Fuente: Censos económicos 2019 INEGI

Los gastos por consumo de bienes y servicios alcanzan un total de 134.09 MDP, lo que refleja el nivel de inversión y gasto en la economía local, el Valor Agregado Censal Bruto es un indicador que muestra el valor económico generado por las actividades productivas en el municipio, con un valor de 69.33 MDP.

Los ingresos totales se sitúan en 203.96 MDP lo que conlleva a un nivel de inversión en insumos, equipamiento, construcción y otros activos que pueden acelerar el crecimiento económico del municipio a largo plazo.

Como se mencionó anteriormente el sector de comercio es el que cuenta con más unidades económicas, con un total de 470, de los cuales las tiendas de abarrotes y misceláneas son las que más presencia tienen en el territorio municipal con 208 unidades, seguido de 42 tiendas de regalos, 40 papelerías, y 26 tiendas de ropa.

En la actividad económica de servicios, el servicio de restaurantes con 87 unidades, seguido de peluquerías con 52 unidades y el servicio de preparación de alimentos con 25 unidades.

En la actividad económica de manufactura, la elaboración de tortillas con 82 unidades y 36 unidades dedicadas a la fabricación de diversos productos.

Con base a datos del censo agropecuario 2022, en Cuilápam de Guerrero cuenta con una superficie plantada de cultivos perennes de 30.06 hectáreas, siendo el agave el que más superficie sembrada tiene, que abarca 14.27 hectáreas, seguido del cultivo de alfalfa de 11.32 hectáreas.

El producto de maíz, con una superficie sembrada de temporal de 515.4 hectáreas de maíz blanco, con una producción obtenida de 411.14 toneladas.

La actividad ganadera, cuenta con 803 cabezas de ganado bovino, 238 cabezas de ganado porcino, 1,194 cabeza de ganado ovino.

El municipio cuenta con un mercado municipal “Vicente Guerrero” donde se expenden diversos productos generados por productores locales.

Los jueves se celebra la plaza en el municipio, donde también productores de las localidades de Cuilápam de Guerrero y de otros municipios se concentran para expender sus productos.

Ese mismo día se celebra un baratillo donde se expenden animales como son vacas, borregos, chivos, aves y otras especies.

Cuenta con un mercado de artesanías ecológico “Nucano”, sus materiales de construcción son de carrizo; los productos que se expenden son de pluma, cestería y carrizo.

En las mesas temáticas, los participantes comentaron que no hay muchas oportunidades para emprender negocios.

Otro problema es que los jóvenes ya no se quieren dedicar a las actividades agropecuarias, existe un abandono del campo.



#### IV.4.1.1 Problemática, Fortalecimiento y desarrollo dinámico e incluyente

En el municipio de Cuilápam de Guerrero, el desarrollo económico local es deficiente e insuficiente para detonar un crecimiento dinámico.

#### IV.4.1.2 Objetivos, estrategias y líneas de acción, Fortalecimiento y desarrollo dinámico e incluyente

Objetivo.

Fortalecer el desarrollo económico e incluyente en el municipio mediante el apoyo y acompañamiento de las capacidades de los productores locales. ODS 8

Estrategia.

Aumentar las capacidades técnicas y comerciales de los productores locales, para aprovechar las vocaciones productivas locales.

Líneas de acción.

Gestionar acompañamiento técnico con las instituciones superiores educativas.

Realizar un padrón de artesanos y comerciantes.

#### IV.4.2 Empleo para el bienestar

El empleo es la base fundamental para el bienestar y el desarrollo socioeconómico de la población de Cuilápam de Guerrero, trabajar no solo representa una fuente de ingresos, sino también el camino para la culminación personal y la cohesión social.

Con base a los datos obtenidos por el INEGI en el Censo de Población y Vivienda 2020, sobre la distribución de la población de 12 años y más en términos de actividad económica y género.

**Tabla 28 Población económicamente activa por sexo y distribución porcentual Estatal y Municipal**

Nombre	Población de 12 años y más	Población de 12 años y más femenina	Población femenina de 12 años y más económicamente activa	Distribución Porcentual	Población de 12 años y más masculina	Población masculina de 12 años y más económicamente activa	Distribución Porcentual
Total Estatal	1 825 593	1,702,227	733,125	<b>43.07%</b>	1,512,948	1,092,468	<b>72.21%</b>
Total del Municipio	21,188	11,151	5,711	<b>51.22%</b>	10,037	7,798	<b>77.69%</b>
Distribución	<b>100.00%</b>		<b>42.28%</b>			<b>57.72%</b>	

Fuente: INEGI, Censo de Población y Vivienda 2020.


Tenemos una población total de 12 años y más económicamente activa de 13,509 personas, de esta población, 5,711 son mujeres y 7,798 son hombres, un porcentaje de 57.75% de la población de 12 años y más compuesta por hombres, mayor a las mujeres. La población total de 12 años y más no económicamente activa es de 7,637 personas, de esta población, 5,425 son mujeres y 2,212 son hombres. Las mujeres se dedican a las labores domésticas, como se puede apreciar.

**Tabla 29 Población de 12 años y más económicamente activa y ocupada a nivel estado, municipal y por localidad, 2020**

Nombre de la Localidad	Población de 12 años y más	Población de 12 años y más económicamente activa		Población de 12 años y más ocupada		Población de 12 años y más no económicamente activa	
		Total	Dist. %	Total	Dist. %	Total	Dist. %
Total Estatal	3,215,175.00	1,825,593	56.78%	1,375,173	42.77%	1,791,164	55.71%
Total del Municipio	21,188	13,509	63.76%	13,344	62.98%	7,637	36.04%

Fuente: INEGI, Censo de Población y Vivienda 2020.

De acuerdo con los datos proporcionados, la población económicamente activa representa el 63.76% del total, de este grupo, el 62.98% se encuentra ocupado y el 37.02% desocupado.

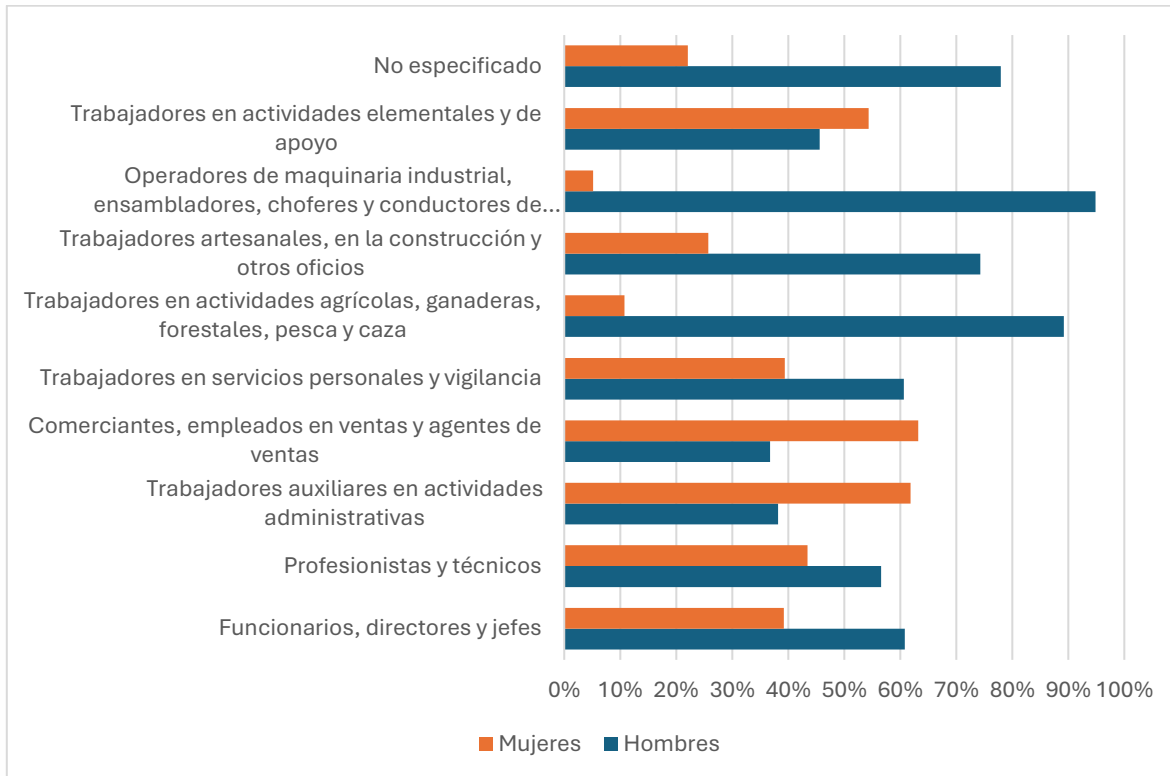


*Mercados públicos en el municipio de Cuilápam de Guerrero*

La población no económicamente activa representa el 36.04% del total, lo que indica que 3 de cada 10 habitantes del municipio no participa activamente en la actividad económica, mientras que la población no económicamente activa de los hombres es del 16.37%, entre las mujeres este

porcentaje asciende al 40.16%, esto quiere decir que, casi 4 de cada 10 de mujeres no está inserta en el mercado laboral. En términos de actividad económica, los hombres tienen una presencia más marcada en la población económicamente activa, mientras que las mujeres son más numerosas en la población no económicamente activa.

**Gráfica 6. División ocupacional de la PEA por sexo.**



Fuente: INEGI, Censo de Población y Vivienda 2020.

Como se ve en la gráfica anterior, los datos por división ocupacional muestran que hay diferencias en la distribución de la PEA por sexo, los hombres tienen una mayor participación en ocupaciones como Operadores de Maquinaria Industrial, Ensambladores, Choferes y Conductores de Transporte (95%); Trabajadores en Actividades Agrícolas, Ganaderas, Forestales, Caza y Pesca (89%), Trabajadores Artesanales, en la Construcción y otros Oficios (74%). Las mujeres tienen una mayor representación en ocupaciones como Comerciantes, Empleadas en Ventas y Agentes de Ventas (63%), Trabajadoras Auxiliares en Actividades Administrativas (62%), Trabajadores en actividades elementales y de apoyo (54%), Trabajadoras en Servicios Personales y Vigilancia y Profesionistas y técnicos (43%).

Como se aprecia, los hombres se ocupan en actividades manuales, agrícolas, construcción y transporte; mientras que las mujeres en ocupaciones administrativas y de apoyo.

**Tabla 30 Distribución porcentual según condición de percepción de ingresos monetarios de fuentes distintas al trabajo**

Condición de percepción de ingresos monetarios de fuentes distintas al trabajo					
Con percepción monetaria y tipo de fuente				Sin percepción monetaria	No especificado
Programas de gobierno	Jubilación o pensión	De alguna persona que vive en otra vivienda dentro del país	De alguna persona que vive en otro país		
70.31	21.58	15.49	11.43	63.04	0.03

INEGI. Censo de Población y Vivienda 2020. Tabulados del Cuestionario Ampliado

En la condición de percepción de ingresos monetarios de fuentes distintas al trabajo, la mayoría de la población del municipio, el (70.31%,) recibe dinero de programas de gobierno, es decir que más de 7 de cada 10 habitantes recibe sus ingresos por programas de gobierno, dentro de este grupo, la principal fuente de ingresos son los programas de gobierno, otras fuentes son los ingresos provenientes de jubilación o pensión representan el 21.58%; 15.49% de alguna persona que vive en otra vivienda dentro del país y el 11.43% de alguna persona que vive en otro país.

Es importante recalcar que un 63.04% de la población no tiene alguna percepción monetaria, se encuentran en situación de vulnerabilidad económica.

#### **IV.4.3.1 Problemática, Empleo para el bienestar**

Escasas oportunidades de empleo para personas con capacidad de trabajar en el municipio de Cuilápam de Guerrero.

#### **IV.4.3.2 Objetivos, estrategias y líneas de acción, Empleo para el bienestar**

Objetivo

Impulsar empleos dignos e incluyentes para generar el bienestar de la población del municipio de Cuilápam de Guerrero. ODS 8

Estrategia.

Promover condiciones mejores para opciones de empleo y autoempleo en el municipio.

Líneas de acción.

Gestionar ante el ICAPET cursos y talleres de oficios para la población en general.

Construir biofábricas y fabricas que generen empleo.

Acercar inversionistas en el territorio municipal en temas agropecuarios.

### IV.4.3 Turismo

Cuilápam de Guerrero, es visitado por turistas nacionales y extranjeros especialmente durante su fiesta patronal y Guelaguetza. La fiesta patronal incluye actividades culturales y gastronómicas, como el desayuno y comida con platillos típicos como pan resobado, chocolate, atole de espuma, segueza, higaditos, mole y tejate. Además, se puede visitar el Ex Convento de Cuilápam, el Andador de Cortés, y los mercados locales.

La fiesta patronal de Cuilápam de Guerrero es una celebración importante que atrae a visitantes extranjeros y locales, ofreciendo una experiencia cultural única.

Actividades y lugares para visitar:

Fiesta Patronal y Guelaguetza: Participa en las festividades, disfruta de la gastronomía local y las expresiones culturales.

Ex Convento de Cuilápam: Explora este importante sitio histórico y arquitectónico.

Andador de Cortés: Pasea por este lugar y disfruta del entorno.

Mercados Locales: Visita el Mercado Nucano y el Mercado Municipal para descubrir la gastronomía y artesanías locales.

La SECTUR Oaxaca promueve activamente los destinos turísticos del estado, incluyendo Cuilápam de Guerrero, conocido por su rica historia y tradiciones.

El lugar en cuestión se encuentra en el centro de Cuilápam de Guerrero, frente al parque y el próximo mercado gastronómico. Destaca por su arquitectura colonial del siglo XVI, siendo un símbolo representativo de la historia de Oaxaca. Construido por el orden de los Dominicos, este sitio incluye una capilla abierta, templo, claustro y posada. Además, es reconocido por su misticismo, tradición y valor histórico, ya que alberga la cárcel donde el Gral. Vicente Guerrero estuvo antes de su fusilamiento en 1831. Resguardado por la comunidad y el INAH, cuenta con un comité de administración.

Los atractivos del lugar incluyen el Templo católico, la Capilla abierta, el Exconvento y la cárcel asociada con Vicente Guerrero, junto con un canal de riego. Los visitantes pueden apreciar la belleza arquitectónica del lugar, aunque se requiere una tarifa de ingreso y existen restricciones para ciertas actividades religiosas en ciertos horarios dentro del templo católico de la comunidad. Y a un costado se encuentra el andador turístico dirigiéndose a la casa de Cortés.

Además, fue en este recinto, el cual se encontraba ya abandonado, donde se mantuvo preso a Vicente Guerrero, quien después fue fusilado en este mismo poblado.

Con base a información de la Secretaría de Turismo del Estado de Oaxaca, el exconvento de Cuilápam de Guerrero recibe en promedio 30mil visitantes al año, como se muestra en la tabla siguiente, es uno de los cuatro exconventos más visitados.

**Tabla 31 Número de visitantes en los exconventos de Oaxaca.**

Convento	2023		2024		2025 <sup>2</sup>	
	Visitantes		Visitantes		Visitantes	
	Nacionales	Extranjeros	Nacionales	Extranjeros	Nacionales	Extranjeros
Cuilápam de Guerrero	31,790	1,845	27,880	1,348	13,874	817
Coixtlahuaca	3,388	82	3,226	69	2,241	74
Santo Domingo	9,933	400	11,792	287	6,974	241
Teposcolula	5,296	80	5,568	73	3,134	54
<b>Total</b>	<b>50,407</b>	<b>2,407</b>	<b>48,466</b>	<b>1,777</b>	<b>26,223</b>	<b>1,186</b>

Fuente: Secretaría de Turismo del Estado de Oaxaca. 2025

El exconvento esta administrado por el INAH, por lo que el municipio no tiene injerencia en el mismo, es un atractivo que genera empleos y negocios indirectos por la visita de los turistas.

En las mesas temáticas se solicita más promoción del turismo, que genere una economía local y crecimiento económico.



*Atractivos turísticos del municipio de Cuilápam de Guerrero*

Dentro de las actividades de la regiduría de Turismo se está realizando el padrón de artesano y padrón de cocineros para poder organizarlos en eventos como la Feria Gastronómica y las diferentes actividades que se realizan con la Ruta Mágica de Artesanías en donde está incluido Cuilápam de Guerrero y es coordinada por la Secretaría de Turismo de Gobierno del Estado. El 25 y 26 de enero se realizó la Feria Gastronómica del 18 al 20 de abril se realizó la 1ª feria de bebidas ancestrales. Existe un grupo de Personas Emprendedoras que se incluirán junto con los artesanos para promocionar y vender sus productos en los diferentes eventos que se organicen. Se propone

<sup>2</sup> Datos abril de 2025

realizar actividades artísticas, artesanales y bailes folclóricos a un lado del exconvento de Cuilápam para que vendan sus productos, artesanías y alimentos.

Existen tres grupos reconocidos en Cuilápam de Guerrero que durante todo el año realizan representaciones de la Danza de la Pluma, a continuación, se mencionan los lugares en donde se han presentado

1. DONAJI: San Juan Lachao, San Pedro Ixcatlán, Loma Bonita y San Antonino Castillo Velasco
2. ANDIVI: Santa María Huatulco, Santa Ana Zegache, San Pedro Guila y San Antonino Castillo Velasco
3. TONATIHU: San Gabriel Mixtepec

Cada grupo aporta sus trajes y sus penachos, en ocasiones los ayuntamientos que invitan a los grupos folclóricos los apoyan con el transporte, hospedaje y alimentos. El Ayuntamiento de Cuilápam de Guerrero también aporta cuando solicitan los apoyos los grupos folclóricos.

#### **IV.4.3.1 Problemática, Turismo**

Falta de promoción turística que detonen el potencial turístico del municipio.

#### **IV.4.3.2 Objetivos, estrategias y líneas de acción, Turismo**

Objetivo

Promover el desarrollo turístico municipal, como un sector de oportunidades para el crecimiento económico del municipio.

Estrategia.

Aprovechar la disponibilidad del exconvento Cuilápam, para impulsar el desarrollo del sector.

Líneas de acción.

Hacer un padrón de artesanos.

Realizar talleres y cursos sobre atención al turismo

Capacitar a jóvenes para ser guías comunitarios.

Apoyar el desarrollo de actividades complementarias al turismo.

#### **IV.4.4 Fomento agropecuario y desarrollo rural**

**Agricultura**

Cuilápam de Guerrero está situado en una región predominantemente rural, la agricultura es la cuarta actividad que genera ingresos en la población. Con base a datos del Censo de Población y Vivienda 2020 del INEGI, el 10% de la población vive de actividades agropecuarias, principalmente en cultivos de maíz, alfalfa, cacahuete, agave y otros productos. Actualmente muchos jóvenes ya no

quieren seguir con las actividades agropecuarias, por la falta de acompañamiento técnico y capacitación, aunado a esto hace falta equipamiento para el campo.

Es también de mencionar, la falta de apoyos y proyectos para el campo, lo que ha ocasionado el deterioro de la economía, ya que los productores únicamente siembran para autoconsumo sin recuperar el recurso, para atender esta situación.

**Tabla 32 Estadísticas de la Producción Agrícola 2023 en el municipio de Cuilápam de Guerrero.**

Cultivo	Variedad	Tipo de tecnología	Tipo de producción	Tipo de mercado	Superficie			Producción	Rendimiento (UDM/ha)	Valor Producción (miles de Pesos)
					(ha)					
					Sembrada	Cosechada	Siniestrada			
Agave	Agave mezcalero	Cielo abierto	Convencional	Nacional	17	1	0	74.65	74.65	314.33
Aguacate	Aguacate Hass	Cielo abierto	Convencional	Nacional	20.25	12	0	97.68	8.14	2,168.37
Alfalfa	Alfalfa verde s/clasificar	Cielo abierto	Convencional	Nacional	30	30	0	2,589.90	86.33	1,316.01
Cacahuate	Cacahuate s/clasificar	Cielo abierto	Convencional	Nacional	51	51	0	91.8	1.8	2,298.08
Calabacita	Calabacita italiana (zucchini)	Cielo abierto	Convencional	Nacional	1.5	1.5	0	24.63	16.42	240.41
Chile verde	Chile verde de agua	Cielo abierto	Convencional	Nacional	6	6	0	47.85	7.98	876.79
Ejote	Ejote s/clasificar	Cielo abierto	Convencional	Nacional	1	1	0	12.58	12.58	106.83
Frijol	Frijol otros negros	Cielo abierto	Convencional	Nacional	125	104	21	73.28	0.7	1,070.86
Maíz grano	Maíz grano blanco	Cielo abierto	Convencional	Nacional	1,578.00	962	616	1,252.68	1.3	5,176.11
Nuez	Nuez encarcelada (pecanera)	Cielo abierto	Convencional	Nacional	26	26	0	101.92	3.92	2,458.60
Tomate rojo (jitomate)	Tomate rojo (jitomate) saladette	Invernadero	Convencional	Nacional	2.6	2.6	0	594.74	228.75	5,455.85
Tomate verde	Tomate verde s/clasificar	Cielo abierto	Convencional	Nacional	2.75	2.75	0	36.44	13.25	352.96

Fuente: Elaboración propia con datos estadísticos del Sistema de Información Agroalimentaria de Consulta (SIACON-NG-Módulo Agrícola Municipal) del SIAP 2023.

Con base a los datos del Servicio de Información Agroalimentaria y Pesquera (SIAP), los cultivos predominantes que existen en el territorio del municipio son: maíz, frijol con una superficie de 1,703 hectáreas, lo que se traduce que las personas aun siembran maíz para autoconsumo, con un rendimiento promedio de 1 ton/ha, para maíz y 700 kg/ha en frijol, Por otro lado, los cultivos perennes como aguacate, alfalfa, cacahuate, nuez y agave tienen superficies considerables, principalmente en temporal, y presentan rendimientos variables, por lo que es importante fortalecer el manejo y la tecnificación que permita mejorar la producción de los mismos.

Por los problemas actuales del agua, es importante considerar la tecnificación de los cultivos y un apoyo técnico para los productores,

Con información de las mesas temáticas, los productores mencionaron que la variedad del maíz es criollo e híbrido, principalmente para autoconsumo, cuando se vende el maíz, se ofrece en “almud” con un costo de \$70 y el kilo está en \$17.00.

La variedad del frijol que se siembra es Michigan y Jamapa, principalmente para autoconsumo, el precio por kilo es de \$50.00

El cacahuate que se siembra es criollo y el precio es de \$70 el almud, la temporada alta de venta es en la época de muertos. La alfalfa es otro producto que se siembra mucho y se vende a \$23.00 el tercio y se usa para alimentar a los animales.

Se cuenta con 8 hectáreas de invernadero, donde se cultiva el tomate tipo saladette.

Las prácticas utilizadas por los campesinos son, la tumba, roza y quema, eventualmente con las malas prácticas suele generar incendios forestales. Esta práctica genera a largo plazo erosión en el suelo pues la capa con nutrientes queda descubierta. Por ello, es necesaria la intervención de los distintos niveles de gobierno para promover el fomento agroalimentario



*Cultivos de jícama y maíz*

### Ganadería

El tema ganadero con un valor anual de la producción de 22 millones de pesos en el año 2023 es una actividad que ha venido disminuyendo en el municipio, siendo la crianza de puercos lo que tiene un valor alto de producción con 11 millones de pesos de carne en canal y con una producción de 277.81 toneladas de carne; seguido de la producción bovina con un valor de 4.8 millones de pesos y una producción de 78.18 toneladas de carne. La producción de huevo es poca, con un valor de 165 mil pesos y una producción de 6.49 toneladas.

**Tabla 33 Principales datos del sector pecuario en Cuilápam de Guerrero.**

Producto/Especie	Producción (toneladas)	Precio (pesos por kilogramo)	Valor de la Producción (miles de pesos)	Animales sacrificados (cabezas)	Peso (kilogramos)
<b>Ganado en pie</b>					
Bovino	149.457	31.3	4,677.61		414.008
Porcino	375.744	24.88	9,348.96		93.167
Ovino	26.954	40.73	1,097.82		34.645
Caprino	37.602	35.43	1,332.36		25.51
<b>Subtotal</b>	<b>589.757</b>		<b>16,456.75</b>		
<b>Ave y guajolote en pie</b>					
Ave	10.373	18.91	196.188		2.124
Guajolote	0.65	43.68	28.395		5.159
<b>Subtotal</b>	<b>11.023</b>		<b>224.583</b>		
<b>Total</b>			<b>16,681.33</b>		
<b>Carne en canal</b>					
Bovino	78.181	62.08	4,853.12	361	216.568
Porcino	277.814	40.77	11,327.82	4,033	68.885
Ovino	13.774	82.74	1,139.68	778	17.704
Caprino	18.601	73.17	1,361.06	1,474	12.619

Ave	7.73	26.93	208.196	4,883	1.583
Guajolote	0.503	65.59	32.992	126	3.992
<b>Subtotal</b>	<b>396.603</b>		<b>18,922.87</b>		
<b>Leche</b>	<b>(miles de litros)</b>	<b>(pesos por litros)</b>			
Bovino	442.486	6.56	2,902.08		
Caprino					
<b>Subtotal</b>	<b>442.486</b>		<b>2,902.08</b>		
<b>Otros productos</b>					
Huevo para plato	6.494	25.51	165.662		
Miel	4.244	42.48	180.293		
Cera	0.136	74.29	10.103		
Lana	1.337	8.54	11.413		
<b>Subtotal</b>			<b>367.471</b>		
<b>Total</b>			<b>22,192.43</b>		

Fuente: Elaboración propia con datos estadísticos del Sistema de Información Agroalimentaria de Consulta (SIACON-NG-Módulo Pecuario Municipal) del SIAP 2023.

En mesas temáticas, los ganaderos comentaron que hace falta apoyo a las actividades pecuarias, principalmente en producción porcícola.

La raza bovina es variable y se crían en corrales, la mayoría se destinan para jalar el arado, posteriormente los venden. La especie ovina y caprina, también se crían en el municipio, las razas que predominan son la Dorper, Pelibuey y cabras criollas.

El municipio ha dado apoyos de paquetes de aves a las familias de todas las localidades para apoyar a la economía familiar.

Derivado de que la ganadería es una actividad fuerte en la economía local, existe la necesidad de un mercado donde se puedan expender los productos pecuarios.



*Venta de ganado en el baratillo de Cuilápam de Guerrero*

#### **IV.4.5.1 Problemática, Fomento agropecuario y desarrollo rural**

El problema son las frecuentes y prolongadas sequías, plagas y enfermedades y falta de acompañamiento técnico.

#### **IV.4.5.2 Objetivos, estrategias y líneas de acción, Fomento agropecuario y desarrollo rural**

Objetivo

Impulsar la producción agroalimentaria y el desarrollo rural sostenible en el municipio. ODS 9.

Estrategia

Fortalecer la productividad del sector agropecuario.

Líneas de acción.

Buscar capacitación y asistencia técnica a productores agropecuarios en el Instituto Tecnológico Agropecuario de Oaxaca.

Gestionar apoyos dirigidos al campo a través del gobierno federal y estatal.

Realizar campañas de vacunación para el ganado.

Construir mercados ganaderos.

#### **IV.4.5 Fomento Desarrollo Forestal Sustentable**

El desarrollo forestal en Cuilápam de Guerrero se centra en la agricultura, con un uso de suelo de 58.98% de la población dedicada a esta actividad, incluyendo un 5.8% que no posee tierras. La agricultura, junto con otras actividades, genera ingresos para los habitantes. Además, existe un bosque 6.97% que limita con Villa de Zaachila, y se menciona la importancia de los servicios ecológicos que prestan las comunidades.

Desarrollo Forestal y Actividades Productivas:

Agricultura:

La agricultura es la principal actividad económica en Cuilápam de Guerrero, con un alto porcentaje de la población involucrada.

Bosque con Zaachila:

Existe un bosque que delimita el municipio con Villa de Zaachila, lo que sugiere la presencia de recursos forestales en la zona.

Vegetación Riparia:

Se destaca la importancia de la vegetación riparia, que se desarrolla a lo largo de los ríos y lagos, por sus servicios ecológicos, como la filtración del agua y la protección contra inundaciones y erosión.

Existen zonas de reserva o áreas verdes, una se localiza hacia el Este de Cieneguita.

En las mesas temáticas se mencionaron la necesidad de reforestar con árboles locales, y contar con un vivero municipal con el que no dependan de instituciones externas, sino que sean de la propia región los árboles producidos y, por ende, la tasa de efectividad por árbol plantado sea mayor.

Buscar el apoyo del programa de Sembrando Vida para que se pueda realizar una reforestación con una capacitación y sea un éxito en el municipio.

Dentro de los beneficios que se obtendrán:

- Conservación de la Biodiversidad: El desarrollo forestal sustentable ayuda a conservar la biodiversidad y mantener los ecosistemas saludables.
- Mejora de la Calidad de Vida: La gestión forestal sustentable puede mejorar la calidad de vida de las comunidades locales al proporcionarles beneficios económicos y ambientales.
- Mitigación del Cambio Climático: La conservación forestal y la reforestación pueden ayudar a mitigar el cambio climático al absorber dióxido de carbono y producir oxígeno.



*Vivero del municipio de Cuilápam de Guerrero*

Proyecto estratégico de la administración actual del Ayuntamiento de Cuilápam de Guerrero es el tema ambiental por ello se creó la Comisión Forestal Municipal que tiene como objetivo cultivó, conservación de especies arbórea endémica de la región para recuperación de áreas naturales y permitir la recarga de agua de lluvia en los mantos acuíferos, con una gestión forestal sostenible, garantizando que los recursos naturales sean utilizados de manera responsable, promoviendo la educación ambiental.

Se han realizado una serie de actividades y acciones encaminadas a cumplir este objetivo que son:  
Cultivo de árboles nativos como

- Copal negro
- Copal blanco
- Pino Oaxacana
- 6 variedades de encino

La Comisión Forestal de Cuilápam de Guerrero fue creada como respuesta a la creciente preocupación por la degradación de los recursos forestales en la región y la urgente necesidad de implementar estrategias efectivas de conservación, manejo sostenible y restauración de los ecosistemas forestales de Cuilápam de Guerrero. Para el inicio de actividades se ha solicitado el apoyo del gobierno del estado con la donación de especies arbórea y de ornato para iniciar el manejo del invernadero que se habilitará a un costado de la casa de adultos mayores. En este lugar

se cuenta con un pozo profundo que abastece de agua a la casa de adultos mayores, a Protección Civil y ahora suministrará agua a el invernadero municipal

Se realizo una reforestación en el Paraje Loma larga en coordinación con comuneros, tequios bienestar, también participó la SEDENA y personal del Ayuntamiento. Se logró la siembra de 2,000 árboles. El Ayuntamiento recibe numerosas solicitudes por parte de los habitantes para la donación de plantas ornamentales y árboles, también se han recibido solicitudes de escuelas, comités de agua potable y representantes de parajes.

La Comisión Forestal de Cuilápam de Guerrero realiza solicitudes a los viveros del gobierno del estado a través de la COESFO ubicados uno de sus invernaderos en el Tequio a un costado del Aeropuerto de Oaxaca de Juárez y al vivero ubicado en Santa Ana Tlapacoya. Los paquetes donados son de 15 árboles que al recibirlos se trasplanta a nuevos sustratos en Cuilápam para que inicien su adaptación al clima del municipio. Cuando el árbol ya se encuentra adaptado se entrega a los que hayan realizado su solicitud para que tengan más oportunidad de que el árbol pueda adaptarse después de la siembra. En la entrega se toma foto de la donación con la persona que lo recibe y se le solicita reporte fotográfico de la siembra del espécimen y su seguimiento.

La siguiente reforestación se tiene programada en el mes de julio que es el inicio de la temporada de lluvias. Se pretende realizar 3 reforestaciones al año en coordinación con escuelas, personal del Ayuntamiento, SEDENA y comuneros.

El área de la Comisión Forestal esta integrada por 3 biólogos, 1 agrónomo y 1 pasante que están encargados de la construcción de vivero, adquisición, mantenimiento y donación de especies arbóreas incluyendo podas sanitarias, atención a plagas, preparación de sustratos, colecta de semillas, siembra, deshierbe, producción de biofertilizantes, entrega de plantas, lombricultura y compostas. Para autorizar el derribo de un árbol en el municipio de Cuilápam, en caso de que proceda por cada árbol que se derribe, se deberán de plantar 5 árboles, dar el manejo adecuado a los residuos resultantes de las podas de los árboles y seguimiento a los nuevos especímenes sembrados.

Las actividades que se realizaran en la Comisión Forestal de Cuilápam de Guerrero

- Construcción del vivero municipal.
- Realizar inspecciones de especies arbóreas.
- Capacitación del personal del vivero.
- Permiso de poda de arboles
- Permiso de derribo de arboles
- Inspección de zonas verdes para asesoría de colocación de árboles y plantas de ornato.
- Donación de plantas a las diferentes instituciones educativas.
- Gestión ante instituciones gubernamentales para el destino de áreas naturales protegidas.
- Platicas de concientización en escuelas sobre la conservación del medio ambiente.

Actualmente se tiene 7 mil plantas entre árboles y plantas de ornato que se están adaptando al clima del municipio, para el manejo de las especies se requiere de equipo y herramientas que son las siguientes:

- Carretilla CAT 60
- Tinaco 1100 litro
- Tijeras de poda Pp80

- Pala cuadrada 40 pulgadas
- Escalera ese, est 29 y ese24
- Bombas aspersores (mochilas)
- Pistola de riego con boquilla
- Escobas, arañas, rastrillos
- Mascarillas
- Motosierra 135 barra 16
- Arnes de seguridad contra caídas
- Sistema de riego para invernadero

Dentro de las actividades se consideran talleres de educación ambiental incluyendo la concientización de la reforestación de especies locales y regionales. Se propone la implementación del programa “Adopta un Árbol” y la coordinación de actividades con Protección Civil para la instalación de la brigada municipal forestal ante incendios.

Se propone la creación y capacitación de brigadas forestales con el objetivo de prevenir y combatir incendios forestales en coordinación con Protección Civil, ya que son fundamentales para la protección de los bosques y la biodiversidad de Cuilápam de Guerrero. con actividades de prevención, combate y control de incendios forestales, monitoreo terrestre, para la detección temprana de plagas y enfermedades, recorridos de vigilancia preventiva de incendios. Con los siguientes objetivos:

- Reducir y controlar combustibles forestales
- Mantener reforestaciones
- Controlar maleza
- Controlar especies invasoras
- Reponer planta muerta
- Realizar vigilancia preventiva y disuasoria

#### **IV.4.5.1 Problemática, Fomento Desarrollo Forestal Sustentable**

En el territorio municipal no se cuenta con un buen manejo del desarrollo forestal sustentable.

#### **IV.4.5.2 Objetivos, estrategias y líneas de acción, Fomento Desarrollo Forestal Sustentable**

Objetivo.

Promover el desarrollo forestal sustentable, coordinándose con las autoridades comunales y ejidales.

Estrategia.

Coadyuvar esfuerzos para la promoción y cuidado del medio ambiente y los recursos forestales.

Líneas de acción

Implementar prácticas de manejo forestal que garanticen la conservación de los ecosistemas forestales y su biodiversidad.

Realizar programas de reforestación y restauración de áreas degradadas para mantener la cobertura forestal y prevenir la erosión.

Promover la educación y conciencia sobre la importancia de la conservación forestal y el uso responsable de los recursos naturales.

Construir viveros para la reproducción de flora nativa.

## IV.4.6 Matriz de Planeación Municipal. Eje 4 Crecimiento y desarrollo económico para Cuilápam de Guerrero

### Empleo para el bienestar

Localidad	Problema	Objetivo	Estrategia	Línea de Acción	Proyecto	Latitud	Longitud	Actores involucrados	Periodo de ejecución	Costo	Fuentes de financiamiento	Meta	Beneficiarios	Indicador
CUILÁPAM DE GUERRERO.	Escasas oportunidades de empleo para personas con capacidad de trabajar en el municipio Cuilápam de Guerrero.	Impulsar empleos dignos e incluyentes para generar el bienestar de la población del municipio de Cuilápam de Guerrero.	Promover condiciones mejores para opciones de empleo y autoempleo en el municipio.	Construir biofábricas y fabricas que generen empleo.	Construcción de biofábrica en la localidad de Cuilápam de Guerrero, municipio de Cuilápam de Guerrero.	16.982809	-96.775642	Presidente municipal y población	2025	\$1,200,000.00	FAISMUN	400 M2	4500 mujeres y 3852 hombres	% = (m2 realizados/m2 programados) *100

### Fomento Agropecuario y desarrollo rural

Localidad	Problema	Objetivo	Estrategia	Línea de Acción	Proyecto	Latitud	Longitud	Actores involucrados	Periodo de ejecución	Costo	Fuentes de financiamiento	Meta	Beneficiarios	Indicador
CUILÁPAM DE GUERRERO	El problema son las frecuentes y prolongadas sequias, plagas y enfermedades y falta de acompañamiento técnico.	Impulsar la producción agroalimentaria y el desarrollo rural sostenible en el municipio.	Fortalecer la productividad del sector agropecuario.	Construir mercados ganaderos.	Construcción de mercado ganadero en el municipio de Cuilápam de Guerrero	16.982809	-96.775642	Presidente municipal y población	2025	\$1,000,000.00	FAISMUN	8000 M2	4150 mujeres y 3852 hombres	% = (m2 realizados/m2 programados) *100

### Fomento Desarrollo Forestal Sustentable

Localidad	Problema	Objetivo	Estrategia	Línea de Acción	Proyecto	Latitud	Longitud	Actores involucrados	Periodo de ejecución	Costo	Fuentes de financiamiento	Meta	Beneficiarios	Indicador
CUILÁPAM DE GUERRERO	En el territorio municipal no se cuenta con un buen manejo del desarrollo forestal sustentable.	Promover el desarrollo forestal sustentable, coordinándose con las autoridades comunales ejidales.	Coadyuvar los esfuerzos para la promoción y cuidado del medio ambiente y los recursos forestales.	Construir viveros para la reproducción de flora nativa.	CONSTRUCCIÓN DE VIVERO MUNICIPAL TECNIFICADO EN EL MUNICIPIO DE CUILÁPAM DE GUERRERO	17.00906	-96.784467	Presidente municipal y población	2025	\$500,000.00	OTRAS FUENTES	2500 M2	1200 mujeres y 800 hombres	% = (m2 realizados/m2 programados) *100

## IV.5.- Eje 5. Cuilápam de Guerrero con Infraestructura y Servicios Públicos

### IV.5.1 Ordenamiento territorial

El ordenamiento territorial municipal es una herramienta de planificación y gestión que permite organizar el territorio municipal de manera sustentable, considerando sus características climatológicas, relieves, físicas, sociales, económicas y ambientales. En el ordenamiento territorial se establecen políticas, programas y proyectos y se definen los espacios del territorio del municipio para regular el uso del suelo, la localización de reservas territoriales y la gestión de recursos y servicios municipales, con el objetivo de lograr un desarrollo equilibrado y mejorar la calidad de vida de la población con orden y planeación.

#### Subdivisión del Territorio de Cuilápam De Guerrero

EL Instituto Nacional de Estadística y Geografía en sus censos y conteos de población y vivienda considera 35 localidades identificadas en Cuilápam de Guerrero que se enlistan a continuación incluyendo su población:

**Tabla 34 Localidades de Cuilápam de Guerrero, INEGI 2020**

Localidad	Población	Localidad	Población	Localidad	Población
Cuilápam de Guerrero	15763	Rancho Palo de Lumbre	192	Los Huertos [Colonia]	843
Cruz Blanca	997	Rancho Quemado	251	Lomas de Rancho Quemado	295
Carrizal	367	Libramiento a Jalpan	107	La Yigüi	79
Manzano	625	El Zompante [Parajes Unidos]	60	Rancho Areche [Paraje]	142
Tiracoz	461	Primera Am. Cruz Blanca	551	El Alacrán	20
Ojo de Agua	818	Lomas de San Juan	1294	El Alacrán Dos	15
Bulmaro Silva	8	Acapiztla	55	Los Mangales	23
El Sabino	99	Estrella Blanca	334	Tabla del Carrizal [Paraje]	99
El Rosario [Barrio]	140	1a Sección Barrio San Antonio	32	El Pajarito [Paraje]	17
Guadalupe 3a. Sección	787	Paraje Zavaleta	388	Higo Negro [Paraje]	5
El Tepeyac (Lomas de San Juan)	586	La Cieneguita [Colonia]	753	Parajes Unidos (Barrio San Lucas)	59
		Los Ríos [Colonia]	612	La Nopalera	5

Para un total de 26,882 habitantes, sin embargo, en el municipio de Cuilápam de Guerrero la división territorial es muy diferente a la asignada en las instituciones federales. En el Ayuntamiento se identifican 7 secciones 11 barrios que forman la mancha urbana de la cabecera municipal, 4 agencias de policía, 2 núcleos rurales, 6 colonias y 36 parajes. En el caso de las colonias son parte de la zona urbana de la cabecera municipal de Cuilápam de Guerrero. Se desglosan a continuación.

#### 7 secciones 11 barrios (Cuilápam de Guerrero)

Sección Primera	<ul style="list-style-type: none"> <li>• Barrio Grande</li> <li>• San Bartolo</li> </ul>	Sección Segunda	<ul style="list-style-type: none"> <li>• Rancho Quemado</li> <li>• El Muro</li> </ul>	Sección Cuarta	<ul style="list-style-type: none"> <li>• San Sebastián</li> <li>• San Juan</li> <li>• El Calvario</li> </ul>
Sección Tercera	<ul style="list-style-type: none"> <li>• Guadalupe</li> </ul>	Sección Quinta	<ul style="list-style-type: none"> <li>• San Lucas</li> </ul>	Sección Sexta	<ul style="list-style-type: none"> <li>• San Pedro</li> </ul>
Sección Séptima	<ul style="list-style-type: none"> <li>• El Rosario</li> </ul>				

#### Agencias de Policía

<ul style="list-style-type: none"> <li>• Cuz Blanca</li> </ul>	<ul style="list-style-type: none"> <li>• Tiracoz</li> </ul>	<ul style="list-style-type: none"> <li>• El Manzano</li> </ul>	<ul style="list-style-type: none"> <li>• Carrizal</li> </ul>
--	---	--	--

**2 Núcleos Rurales**

• Saucipres	• Primera ampliación Cruz Blanca
-------------	----------------------------------

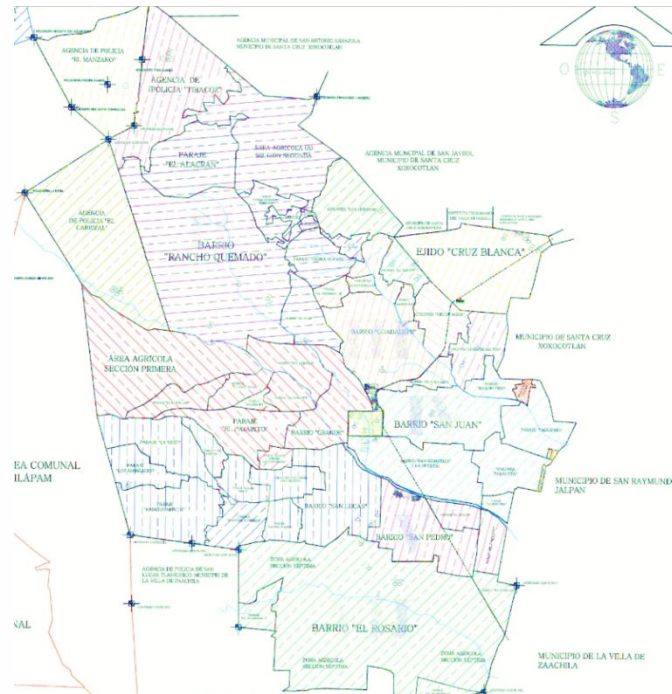
**6 Colonias**

• Lomas de San Juan	• Ojo de Agua	• El Tepeyac	• La Cieneguita	• Los Ríos	• Los Huertos
---------------------	---------------	--------------	-----------------	------------	---------------

**36 Parajes**

• El Rebollero	• La Nopalera	• El Bajío	• Parajes Unidos
• El Higo Negro	• El Zompante	• El Trapiche	• Las Peñitas
• La Lomita	• Palo de Lumbre	• El Mecias	• Los Manglares
• El Coquito	• La Yigüi	• Lomas de Rancho Quemado	• Barranca Grande
• Palo de lumbre	• Rancho Arreche	• Arroyo Seco	• El Cadillal
• El Pajarito	• Zacatillo Verde	• El Pedregal	• Ranchería Acapixtla
• Tierra Blanca	• El Pedregal II	• Col. Zavaleta	• Higo Negro
• El Alacrán	• El Pedregal I	• Rancho Viejo	• Estrella Blanca
• La Huamuchalera	• 4 hectáreas	• El Sabino	• Saucipres

**Imagen 3 División territorial por secciones, agencias, parajes y colonias de Cuilápam de Guerrero**



Fuente: Ayuntamiento de Cuilápam de Guerrero

Para poder realizar el ordenamiento territorial es importante que el municipio de Cuilápam de Guerrero elaboró el Plan de Desarrollo Urbano que en conjunto con el Atlas de Riesgo serán documentos normativos y estratégicos para la conservación ambiental, el crecimiento urbano, la expansión de los centros de población de forma ordenada, determinando el tipo de actividades y construcciones permitidas en cada zona de nuestro territorio.

Beneficios de estar al tanto de los Planes de Desarrollo Urbano:

- Seguridad Jurídica
- Oportunidades de Inversión
- Protección Ambiental:

Proyectos planteados en temas de ordenamiento territorial

- Delimitación con geoposición de las secciones, agencias de policía, núcleos rurales, colonias y parajes
- No se permitirá la subdivisión de parajes
- Gestión con el Gobierno del Estado para la elaboración del Plan de Desarrollo Urbano de Cuilápam de Guerrero
- Gestión con el Gobierno del Estado para la elaboración del Atlas de Riesgo de Cuilápam de Guerrero
- Capacitar personal del ayuntamiento para el manejo de información estadística y de ordenamiento territorial
- Implementar equipos de computo y GPS para actualizar el Plan de Desarrollo Urbano de Cuilápam de Guerrero.

El Ordenamiento Territorial y del Desarrollo Urbano<sup>3</sup> estará basado en la información sobre la dinámica económica, movilidad, accesibilidad, infraestructura, servicios y conectividad, que permitirá identificar e instrumentar acciones para reducir la vulnerabilidad de los asentamientos humanos ante fenómenos naturales, entre otros, aquellos provocados por el cambio climático; además de impulsar la sustentabilidad de Cuilápam de Guerrero.

#### **IV.5.1.1 Problemática, Ordenamiento territorial**

No se cuenta con un Plan de Desarrollo Urbano y Ordenamiento Territorial, ni un Atlas de Riesgo Municipal, por lo que hay una población de viviendas desordenada.

#### **IV.5.1.2 Objetivos, estrategias y líneas de acción, Ordenamiento territorial**

##### **Objetivo**

Impulsar un manejo ordenado del crecimiento urbano en el territorio de Cuilápam de Guerrero.  
ODS 11.

##### **Estrategia**

Promover una regulación y ordenamiento del municipio de Cuilápam de Guerrero.

---

<sup>3</sup> Plan estratégico sectorial y desarrollo urbano y ordenamiento territorial 2016-2022, Gobierno del estado de Oaxaca

**Líneas de acción.**

Realizar el Atlas de Riesgo Municipal

Realizar el Plan de Desarrollo urbano y ordenamiento territorial.

Crear reglamentos para la construcción de viviendas y fraccionamientos.

## IV.5.2 Infraestructuras y equipamiento público

### ENERGÍA ELÉCTRICA

El municipio de Cuilápam de Guerrero tiene una cobertura de energía eléctrica de 94.93% porcentaje menor al que presenta el estado de Oaxaca que es de 97.15 de las 6,984 viviendas particulares habitadas 6,630 disponen de energía eléctrica, solo 344 viviendas no disponen de energía eléctrica y éstas se identifican en todas las localidades de Cuilápam de Guerrero.

**Tabla 35 Viviendas que disponen de energía eléctrica en Cuilápam de Guerrero.**

Nombre de la Localidad	Población total	Total de viviendas particulares habitadas	VPH que disponen de energía eléctrica	Porcentaje de cobertura de energía eléctrica	VPH que no disponen de energía eléctrica
<b>Total de la Entidad</b>	<b>4,132,148</b>	<b>1,125,892</b>	<b>1,093,796</b>	<b>97.15%</b>	<b>25,242</b>
<b>Total del Municipio</b>	<b>26,882</b>	<b>6,984</b>	<b>6,630</b>	<b>94.93%</b>	<b>344</b>
Cuilápam de Guerrero	15,763	4,157	4,060	97.67%	94
Cruz Blanca	997	277	276	99.64%	0
Carrizal	367	93	92	98.92%	1
Manzano	625	161	145	90.06%	16
Tiracoz	461	143	136	95.10%	7
Ojo de Agua	818	199	190	95.48%	8
El Sabino	99	26	25	96.15%	1
El Rosario [Barrio]	140	44	39	88.64%	5
Guadalupe 3a. Sección [Barrio]	787	204	181	88.73%	23
El Tepeyac (Lomas San Juan)	586	139	133	95.68%	4
Rancho Palo de Lumbre	192	45	37	82.22%	8
Rancho Quemado	251	69	67	97.10%	2
Libramiento a Jalpan	107	28	26	92.86%	2
El Zompantle [Parajes Unidos]	60	15	14	93.33%	1
1a Ampliación de Cruz Blanca	551	137	125	91.24%	12
Lomas de San Juan	1,294	313	302	96.49%	9
Acapiztla	55	13	13	100.00%	0
Estrella Blanca	334	86	77	89.53%	9
Paraje Zavaleta	388	103	82	79.61%	20
La Cieneguita [Colonia]	753	184	171	92.93%	13
Los Ríos [Colonia]	612	144	144	100.00%	0
Los Huertos [Colonia]	843	201	176	87.56%	25
Lomas de Rancho Quemado	295	70	50	71.43%	20
La Yígüi	79	18	6	33.33%	12
Rancho Areche [Paraje]	142	37	18	48.65%	19
Tabla del Carrizal [Paraje]	99	26	17	65.38%	9
Parajes Unidos (B. San Lucas)	59	17	13	76.47%	4
Localidades menores de 50 hab	125	32	14	43.75%	18

Fuente: Censo General de Población y Vivienda INEGI 2020

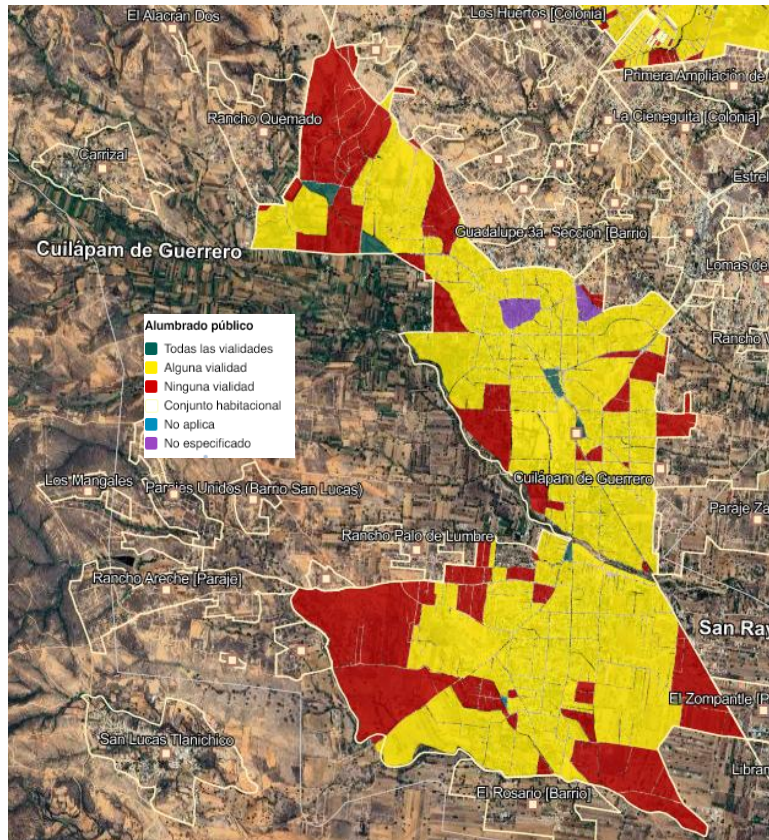
Las localidades que requieren atención para ampliar la cobertura son las localidades con población menor de 50 habitantes teniendo la condición de que sus viviendas se encuentran dispersas lo que encarece aportar energía eléctrica por métodos convencionales, es importante identificar las viviendas con falta de cobertura y plantear sistemas fotovoltaicos, que disminuyan los costos de aportación del servicio.

Las localidades como Paraje Zavaleta, Lomas de Rancho Quemado, La Yigüi, Rancho Areche [Paraje], Tabla del Carrizal [Paraje], Parajes Unidos (Barrio San Lucas) son candidatos a este programa, derivado de lo anteriormente expuesto.

### ALUMBRADO PÚBLICO

Identificando la zona urbana del municipio de Cuilápam de Guerrero, basado en información proporcionada por el Inventario Nacional de Viviendas, de INEGI mapas. Se identifican 159 manzanas el 71.07% de las manzanas (113) tienen alumbrado público en algunas de sus calles, el 26.42% de las manzanas (42) no cuentan con alumbrado público. Solo 4 manzanas cuentan con alumbrado público y son las que se encuentran alrededor del palacio municipal.

Imagen 4 Mapa de cobertura de Alumbrado Público en Zona Urbana de Cuilápam de Guerrero



Fuente: INEGI mapas V6.3

**Tabla 36 Cobertura de Alumbrado Público en Cuilápam de Guerrero**

Nombre del indicador	En todas	En alguna	En ninguna
Paso peatonal	0	6	153
Banqueta	4	51	104
Guarnición	14	105	40
Alumbrado público	4	113	42
Letrero con nombre de la calle	1	27	131

Fuente: Censo General de Población y Vivienda INEGI 2020

La mayoría del alumbrado público está ubicado en los postes de CFE los que en su mayoría son de concreto armado y están colocados en brazos metálicos con focos ahorradores. Ya se realizan recorridos con los representantes de las agencias, secciones y colonias de Cuilápam de Guerrero para identificar las luminarias en mal estado y los lugares donde se requieren colocar nuevas, iniciando gestión con la Comisión Federal de Electricidad la inversión en este servicio que permite dar seguridad a la población siendo el alumbrado público una inversión preventiva en materia de seguridad pública y prevención del delito.

Parte de los servicios municipales en infraestructura pública son las banquetas de las cuales solo 51 manzanas cuentan con algunas de sus calles con banquetas, 4 manzanas en todas las calles y 104 manzanas en ninguna de sus calles no cuentan con banquetas. En guarniciones 14 manzanas cuentan con todas sus calles con guarniciones, 105 manzanas en alguna de sus calles y 40 manzanas en ninguna de sus calles. Esto datos reflejan el trabajo de inversión en infraestructura urbana que se requiere para mejorar las condiciones de la zona urbana de Cuilápam de Guerrero.

En las mesas temáticas de planeación participativa se mencionó la necesidad de ampliar el servicio del alumbrado público en las calles y colonias ya que aumenta la percepción de seguridad en los habitantes y permite caminar por las calles sin peligro.

## RESIDUOS SÓLIDOS MUNICIPALES

El área del manejo de los residuos sólidos está a cargo de la regidora de salud, para el desempeño de sus actividades cuenta con 1 camión compactador que realiza recorridos en las 7 secciones que conforman la cabecera municipal y cuenta con un volteo de 10 m<sup>3</sup> que realiza funciones de recolección de basura, a continuación, se presentan el cuadro de recorridos que realizan los vehículos en la cabecera municipal.

**Tabla 37 Cuadro de recolección de basura en el municipio de Cuilápam de Guerrero.**

Lunes	Martes	Miércoles	Jueves
Paraje Los Sabinos San Lucas Pareje Las Nieves Calle mina hacia arriba	San Sebastián Barrio San Juan La Huerta El Calvario Mercados	Carrizal Rancho Los Mangales Muro Magueyes.	San Lucas Calle Mina Palo de Lumbre Paraje Juan Quemado Baratillo
El Rosario San José Zacatillo Verde El Mezquite	Sección 1 Sección 2 Sección 3 Pedregal	Cruz Blanca Ampliación Cruz Blanca Col. La Cieneguita Col. Los Huertos	El Rosario Calle Principal

Viernes	Sábado	Un día al mes	Mercados
San Sebastián La Huerta Barrio San Juan Lomas de San Juan	Col Los Ríos Paraje 4 Hectáreas Lomas de San Juan. Rancho Viejo Paraje Cipreses	Agencia de Tiracoz Los Manzanos Lomas de Rancho Rancho Quemado Muro Magueyes.	Se recolectan los días Martes Jueves y Sábado
Sección 1 Sección 2 Sección 3	Paraje Zavaleta Fraccionamiento Azul Fraccionamiento verde Ojo de Agua		

Fuente: Regiduría de salud Cuilápam de Guerrero.

En Cuilápam de Guerrero no se realiza la separación de basura en las viviendas, se dispone sin clasificación, esto genera un descontrol en el manejo de los residuos sólidos. En la recolección los trabajadores realizan algunos trabajos de separación de reciclables para venta e ingreso personal, estos ingresos no son reportados a presidencia municipal ni a tesorería.



*Personal de limpia del H. Ayuntamiento de Cuilápam de Guerrero*

Contamos con un tiradero a cielo abierto el cual en administraciones anteriores ha sido indicado, observado y sancionado por las instancias estatales y federales reguladoras del tema de Residuos Sólidos. Actualmente se tiene asignadas al H. Ayuntamiento de Cuilápam de Guerrero dos sanciones por la Secretaría de Medio Ambiente, Biodiversidad, Energías y Sostenibilidad (PROPAEO) una por la cantidad de \$1,800,000.0 pesos y la segunda por \$580,000.0 pesos por el mal manejo de los residuos Sólidos ya que no se cumplen con la NOM-083-SEMARNAT-2003 en donde se especifican los trabajos y acciones que debe cumplir la disposición final de los residuos Sólidos municipales que son:

1. Especificaciones para la selección del sitio
2. Características constructivas y operativas del sitio de disposición final
3. Requisitos mínimos que deben cumplir los Sitios de Disposición Final de Residuos Sólidos urbanos
4. Clausura de sitios de disposición final de residuos sólidos

Dentro del relleno sanitario se encuentran 11 pepenadores que todos los días se dedican a clasificar la basura la acumulan, cuando el volumen ese adecuado lo venden a chatarreros que van al tiradero por el material clasificado, castigando siempre el precio de compra. A continuación, se desglosa la estimación de generación de residuos sólidos en todo el municipio de Cuilápam de Guerrero.

**Tabla 38 Generación de Residuos Sólidos municipal Cuilápam de Guerrero**

Concepto	Dato	Unidad
Población Municipio Cuilápam de Guerrero	26,882	hab
Población Cuilápam de Guerrero	15,763	hab
Generación per cápita	0.905	Kg/hab/día
Reciclables	32%	%
Orgánicos	46%	%
Otros	22%	%
RSM municipio Cuilápam de Guerrero	24,328	kg/día
RSM municipio Cuilápam de Guerrero	24.33	Ton/día
RSM reciclables municipio	7.68	Ton/día
RSM orgánicos municipio	11.29	Ton/día
RSM otros del municipio	5.36	Ton/día
Total Municipal	24.33	Ton/día
RSM localidad Cuilápam de Guerrero	14,265.52	kg/día
RSM localidad Cuilápam de Guerrero	14.27	Ton/día
RSM reciclables localidad Cuilápam de Guerrero	4.50	Ton/día
RSM orgánicos localidad Cuilápam de Guerrero	6.62	Ton/día
RSM otros residuos localidad Cuilápam de Guerrero	3.14	Ton/día

RSM= Residuos sólidos municipales

Fuente: Elaboración propia con indicadores: Diagnóstico básico para la gestión integral de los residuos, SEMARNAT 2020



*Personal de limpieza del H. Ayuntamiento de Cuilápam de Guerrero*

Cuilápam de Guerrero tiene 26,882 habitantes, considerando una generación per cápita de 0.905 kilogramos por habitante al día, generando un total de residuos sólidos municipales de 24.33 toneladas al día. De esta basura se estima que 7.68 toneladas son reciclables como cartón, papel, PET, fierro, cobre, aluminio y vidrio; 11.68 toneladas son material orgánico que gran parte se puede utilizar para la generación de composta; 5.36 toneladas son de otros tipos de basura que generalmente son los que se disponen en el tiradero a cielo abierto.

La cabecera municipal genera al día 14.27 toneladas de los cuales 4.5 toneladas pueden reciclarse y 6.62 toneladas generados al día son residuos sólidos orgánicos.



*Basurero a cielo abierto de Cuilápam de Guerrero*

El relleno sanitario tiene asignado por bienes comunales, un área de 4 hectáreas de las cuales solo se utilizan 0.34 hectáreas para la disposición del tiradero a cielo abierto.

Se requieren de las siguientes acciones para poder subsanar el mal manejo de los residuos sólidos de la población que son.

- Diseño y construcción del relleno sanitario municipal de Cuilápam de Guerrero cumpliendo la normatividad aplicable y la NOM-083-SEMARNAT-2003.
- Cierre del tiradero a cielo abierto existente cumpliendo la NOM-083-SEMARNAT-2003.
- Adquisición de retroexcavadora y volteo para el manejo del material de recubrimiento que se utilizara para el confinamiento de los residuos sólidos en las celdas.
- Adquisición de tractor oruga para la compactación y terraplén de la basura.
- Barda perímetros para evitar la contaminación de los residuos sólidos en terrenos aledaños.

## TELECOMUNICACIONES

El 71.18% de las viviendas particulares habitadas (4,971 viv) del municipio de Cuilápam de Guerrero disponen de radio, y el 79.80% cuentan con televisor (5,573 viv). Solo el 25.64% de las viviendas (1,791 viv) particulares habitados disponen de una computadora Tablet o laptop en sus domicilios, los tres datos estadísticos están por arriba del promedio estatal siendo la disponibilidad del radio el más elevado con el 13.4% por arriba del promedio del estado.

**Tabla 39 Viviendas que disponen de radio, televisor, computadora o Tablet**

Nombre de la Localidad	Total de VPH	VPH que disponen de radio		VPH que disponen de televisor		VPH que disponen de computadora, Tablet o laptop	
		Vivienda	%	Vivienda	%	Vivienda	%
Estado de Oaxaca	1,125,892	650,517	57.78%	823,019	73.10%	228,976	20.34%
<b>Total del Municipio</b>	<b>6,984</b>	<b>4,971</b>	<b>71.18%</b>	<b>5,573</b>	<b>79.80%</b>	<b>1,791</b>	<b>25.64%</b>
Cuilápam de Guerrero	4,157	3,040	73.13%	3,539	85.13%	1,217	29.28%
Lomas de San Juan	313	200	63.90%	235	75.08%	58	18.53%
Cruz Blanca	277	196	70.76%	239	86.28%	97	35.02%
Los Huertos [Colonia]	201	124	61.69%	112	55.72%	33	16.42%
Ojo de Agua	199	148	74.37%	154	77.39%	49	24.62%

Guadalupe 3a. Sección [Barrio]	204	161	78.92%	150	73.53%	36	17.65%
La Cieneguita [Colonia]	184	118	64.13%	139	75.54%	28	15.22%
Manzano	161	101	62.73%	113	70.19%	25	15.53%
Los Ríos [Colonia]	144	88	61.11%	125	86.81%	40	27.78%
El Tepeyac (Lomas de San Juan)	139	94	67.63%	108	77.70%	27	19.42%
1a Ampliación de Cruz Blanca	137	90	65.69%	97	70.80%	25	18.25%
Tiracoz	143	104	72.73%	94	65.73%	19	13.29%
Paraje Zavaleta	103	80	77.67%	64	62.14%	32	31.07%
Carrizal	93	68	73.12%	76	81.72%	12	12.90%
Estrella Blanca	86	60	69.77%	72	83.72%	24	27.91%
Lomas de Rancho Quemado	70	45	64.29%	27	38.57%	2	2.86%
Rancho Quemado	69	50	72.46%	54	78.26%	13	18.84%
Rancho Palo de Lumbre	45	40	88.89%	32	71.11%	9	20.00%
Rancho Areche [Paraje]	37	16	43.24%	8	21.62%	1	2.70%
El Rosario [Barrio]	44	37	84.09%	36	81.82%	7	15.91%
Libramiento a Jalpan	28	20	71.43%	24	85.71%	8	28.57%
El Sabino	26	21	80.77%	21	80.77%	9	34.62%
Tabla del Carrizal [Paraje]	26	15	57.69%	14	53.85%	4	15.38%
La Yigüi	18	11	61.11%	1	5.56%	0	0.00%
El Zompantle [Parajes Unidos]	15	14	93.33%	14	93.33%	9	60.00%
Parajes Unidos (B. San Lucas)	17	10	58.82%	7	41.18%	1	5.88%
Acapiztla	13	2	15.38%	8	61.54%	0	0.00%
Población menor a 50 hab	32	16	50.00%	9	28.13%	6	18.75%

Fuente: INEGI, Censo de Población y Vivienda 2020

Las localidades de Rancho Palo de Lumbre, El Rosario [Barrio], El Sabino, El Zompantle [Parajes Unidos] presentan una disponibilidad del más del 80% de radios en sus viviendas. Las localidades de Cuilápam de Guerrero, Cruz Blanca, Los Ríos [Colonia], Libramiento a Jalpan, El Zompantle [Parajes Unidos] presentan una disponibilidad de televisores en sus viviendas por arriba del 85%. Las localidades de Cruz Blanca, Paraje Zavaleta, El Sabino, El Zompantle [Parajes Unidos] cuentan con más del 30% de viviendas que disponen de computadora, Tablet o laptop, la disponibilidad del resto de las localidades está por debajo del 30% incluyendo la cabecera municipal.

**Tabla 40 Viviendas habitadas que disponen de telefonía fija, celular, e internet 2020**

Nombre de la Localidad	Total de viviendas particulares habitadas	VPH que disponen de línea telefónica fija		VPH que disponen de teléfono celular		VPH que disponen de Internet	
		Vivienda	%	Vivienda	%	Vivienda	%
Estado de Oaxaca	1,125,892	223,680	19.87%	812,319	72.15%	329,811	29.29%
<b>Total del Municipio</b>	<b>6,984</b>	<b>1,117</b>	<b>15.99%</b>	<b>6,202</b>	<b>88.80%</b>	<b>2,099</b>	<b>30.05%</b>
Cuilápam de Guerrero	4,157	936	22.52%	3,657	87.97%	1,380	33.20%
Lomas de San Juan	313	16	5.11%	288	92.01%	141	45.05%
Cruz Blanca	277	75	27.08%	249	89.89%	117	42.24%
Los Huertos [Colonia]	201	3	1.49%	176	87.56%	23	11.44%
Ojo de Agua	199	26	13.07%	192	96.48%	63	31.66%
Guadalupe 3a. Sec [Barrio]	204	8	3.92%	196	96.08%	46	22.55%
La Cieneguita [Colonia]	184	7	3.80%	168	91.30%	41	22.28%
Manzano	161	1	0.62%	143	88.82%	33	20.50%
Los Ríos [Colonia]	144	10	6.94%	130	90.28%	43	29.86%
El Tepeyac (Lomas San Juan)	139	1	0.72%	124	89.21%	31	22.30%
1a Ampliación de Cruz Blanca	137	3	2.19%	120	87.59%	30	21.90%
Tiracoz	143	5	3.50%	129	90.21%	14	9.79%
Paraje Zavaleta	103	2	1.94%	95	92.23%	18	17.48%
Carrizal	93	2	2.15%	83	89.25%	18	19.35%
Estrella Blanca	86	8	9.30%	83	96.51%	30	34.88%
Lomas de Rancho Quemado	70	0	0.00%	55	78.57%	7	10.00%

Rancho Quemado	69	4	5.80%	59	85.51%	8	11.59%
Rancho Palo de Lumbre	45	0	0.00%	43	95.56%	8	17.78%
Rancho Areche [Paraje]	37	0	0.00%	27	72.97%	2	5.41%
El Rosario [Barrio]	44	2	4.55%	36	81.82%	17	38.64%
Libramiento a Jalpan	28	5	17.86%	24	85.71%	14	50.00%
El Sabino	26	2	7.69%	23	88.46%	4	15.38%
Tabla del Carrizal [Paraje]	26	0	0.00%	21	80.77%	1	3.85%
La Yigüi	18	0	0.00%	13	72.22%	0	0.00%
El Zompante [Parajes Unidos]	15	0	0.00%	14	93.33%	6	40.00%
Parajes Unidos (B. San Lucas)	17	0	0.00%	14	82.35%	0	0.00%
Acapiztla	13	0	0.00%	9	69.23%	1	7.69%
Población menor a 50 hab	32	1	3.13%	28	87.50%	3	9.38%

Fuente: INEGI, Censo de Población y Vivienda 2020

La línea fija es una tecnología de comunicación de voz tradicional que sigue siendo relevante para la comunicación básica y en situaciones de emergencia, aunque ha sido reemplazada en muchos casos por tecnologías como el celular que ahora es más práctico por las redes sociales, el uso de “App” para usuarios individuales, uso en empresas, principalmente por sus costos y versatilidad. Sin embargo el 16% de las viviendas aún cuentan con el servicio de telefonía domiciliaria. La versatilidad del uso del celular se respalda con el 88.80% de las viviendas cuentan por lo menos con un celular y solo el 30% de las viviendas tiene internet fijo.

### **CATASTRO MUNICIPAL**

El catastro municipal es un área que lleva muchos años operando en el ayuntamiento de Cuilápam de Guerrero, las actividades que se realizan son apeos, deslindes compra ventas rectificación de medidas y la conservación de archivos históricos de las actas de compraventa que se han realizado en el municipio.

El proceso que realiza para sus actividades está coordinado con las 2 Alcaldías que existen en el municipio. El inicio de actividades se da con el envío de una solicitud de Alcaldía dirigido a Catastro Municipal para el caso de compraventa. En catastro se realiza la búsqueda del documento original de propiedad en caso de encontrarse dentro del archivo histórico se hace del conocimiento a Alcaldía ratificando la propiedad del inmueble.

En caso de que no exista documento de la propiedad en el archivo histórico se realiza la investigación para saber quién es el propietario original y cuándo se realizó la última compraventa del inmueble. En años anteriores y actualmente han existido problemas en documentos de compraventa en dónde se han falsificado documentos de predios. Cuando se identifican este tipo de situaciones, catastro municipal y alcaldía pasan el caso a sindicatura y sindicatura a su vez realiza las investigaciones proporcionando al juez municipal los elementos con que se cuente, basado en las pruebas que se presenta el juez determina si se soluciona el problema en el municipio o se traslada a fiscalía quien en su caso realiza las investigaciones pertinentes.

En el proceso de compraventa, el alcalde genera una ficha de pago dirigida a tesorería, posteriormente se entrega a alcaldía para generar los documentos de compra venta, posteriormente alcaldía se queda con un original del documento elaborado y se envía a catastro

municipal una copia original de dicho acto de compraventa, catastro cuenta con información de documentos de propiedad desde 1917 por lo que se ha iniciado un proceso de registro de cada documento de los archivos existentes llevando un avance del 85%.

En esta administración se propone las siguientes actividades para la conservación y el mejoramiento de procesos de búsqueda y respuesta a solicitudes de alcaldía en el catastro municipal que son las siguientes:

- Proyecto de escaneado de cada una de las actas de compraventa del archivo histórico de catastro municipal
- Capacitación de los integrantes del personal de catastro municipal en el manejo de archivo histórico
- Implementar procesos archivísticos reglamentados
- Diseño e implementación de un software para el manejo del archivo histórico

Para el desempeño de las actividades y el manejo y conservación del archivo histórico de Cuilápam de Guerrero se requiere de mejorar las instalaciones y los equipos que se mencionan a continuación:

- Impresora a color
- Escáner profesional
- 2 computadoras
- Un servidor de computadora para el para el almacenamiento de información escaneada
- Vitrinas diseñadas para la conservación de archivo histórico de los documentos

## **PANTEÓN**

El Panteón de Cuilápam de Guerrero se ubica en la Calle de Hermenegildo Galeana colindando con la Carretera Santa Cruz Xoxocotlán – Cuilápam de Guerrero, es un terreno que mide 129 metros al norte, 91.0 m Oriente, 160.5 m al Sur y al Poniente 97.0 m, es un terreno trapezoidal que tiene un área de 1.33 hectáreas. Actualmente el panteón se encuentra completamente saturado, en 5 meses de gestión se han solicitado al ayuntamiento 22 espacios para la disposición de féretros, en promedio 4.4 espacios al mes. De los veintidós lugares solo 6 requirieron de exhumación de restos y ocuparon espacios ya existentes. Los otros 16 se les asignó lugar nuevo.

Es importante recalcar que el panteón se encuentra saturado, los espacios que se asignaron como andadores ya se encuentran ocupados por tumbas, en algunas administraciones municipales se han asignado espacios sin respetar un orden y no se han realizado trabajos que permitan optimizar los espacios existentes. El gobierno del trienio pasado realizó un inventario de todas las tumbas existentes, relación que se encuentra en revisión por esta administración.

Para optimizar los espacios existentes se propone realizar una serie de actividades para mejorar el servicio y los lugares que aun cuenta el panteón con las siguientes actividades:

- Revisión del inventario de tumbas, con nombre del féretro, nombre del encargado de la tumba, fecha de inhumación.
- Levantamiento topográfico de tumbas, identificando las que han quedado abandonadas y no son atendidas por algún habitante y que pueden ser recuperar los espacios.
- Realizar los trabajos jurídicos, legales para recuperación de espacios y disposición de nuevos féretros.
- Solicitar a bienes ejidales y/o comunales un nuevo predio para la ubicación del nuevo panteón municipal.
- Gestionar ante el Gobierno del estado recursos para el acondicionamiento del nuevo panteón municipal posterior a la gestión del nuevo terreno disponible para este servicio.

#### **IV.5.2.1 Problemática, Infraestructuras y equipamiento público**

Se carece de infraestructura pública en varias localidades, que cumplan con los requerimientos de la población.

#### **IV.5.2.2 Objetivos, estrategias y líneas de acción, Infraestructuras y equipamiento público**

Objetivo

Mejorar la infraestructura pública del municipio para generar bienestar en la población de manera sostenible. ODS 11.

Estrategia

Fortalecer la cobertura de energía eléctrica en el territorio municipal, abordando las deficiencias existentes.

Líneas de acción.

Construir alumbrado público.

Ampliar alumbrado público.

Rehabilitar alumbrado público.

Rehabilitar la red de energía eléctrica

Ampliar la red de energía eléctrica

Construir nuevas redes de energía eléctrica.

Estrategia

Diseñar centros de transferencia, manejo y gestión integral de residuos sólidos, considerando la capacidad y equipamiento necesarios.

Líneas de acción.

Construir centro de transferencia de residuos sólidos.

Construir centro de manejo de residuos sólidos.

Construir centros de gestión de integral de residuos sólidos.

Estrategia

Mejorar la comunicación en Cuilapam de Guerrero con nueva tecnología para darle cobertura a todo el territorio municipal

Líneas de acción.

Instalar nuevas antenas para una mejor comunicación.

Estrategia

Realizar estudio y proyecto para determinar la capacidad y estado actual del panteón municipal existente.

Líneas de acción.

Construir un nuevo panteón municipal.

### IV.5.3 Caminos y carreteras

#### Camino y Carreteras

El municipio de Cuilápam de Guerrero, se encuentra a 10.1 km de la capital del estado. Siendo Cuilápam un destino turístico donde los visitantes nacionales e internacionales tienen ubicado como punto de interés, en años anteriores, los gobiernos del estado han invertido en el mejoramiento de la comunicación hacia nuestro municipio. En nuestro territorio contamos con 3.5 km con carretera tipo A4 dos carriles por sentido con camellón intermedio en regulares condiciones de los límites de Santa Cruz Xoxocotlán a Cuilápam de Guerrero continuando esta vialidad hacia el municipio de Villa de Zaachila con un camino tipo “D” en malas condiciones, este tramo carretero requiere de revestimiento, señalética horizontal y vertical, así como construcción de bordos.

**Tabla 41 Longitud de la red carretera de Cuilápam de Guerrero 2017**

Municipio	Total	Troncal Federal Pavimentada	Alimentadoras Estatales		Caminos Rurales		
			Pavimentadas	A4	Pavimentada	Revestida	Terracerías
Cuilápam de Guerrero	6.7	0	4	3.5	3.8	0	18.9

Fuente: Elaboración propia con recorridos de campo

Los caminos rurales comunican a las agencias de nuestro municipio, así como a los municipios aledaños como es el caso de Cuilápam a Tiracoz con una distancia de 7 km de los cuales 1.3 km están pavimentados y son parte de la zona urbana de la cabecera municipal, este camino se enlaza con la agencia de Arrazola, del Municipio de Santa Cruz Xoxocotlán.



### *Carretera y caminos en el territorio de Cuilápam de Guerrero*

De Tiracoz parte un camino de terracería hacia la localidad de Acapiztla con una distancia de 4.6 km, esta ruta comunica con el municipio de San Pedro Ixtlahuaca y tiene acceso al municipio de Santa María Atzompa y a la zona norte de la Ciudad de Oaxaca de Juárez donde acceden a la zona comercial de Plaza Bella en tan solo 25 minutos desde la localidad de Acapiztla, de Tiracoz están a solo 20 minutos de este centro comercial. Existen otros caminos rurales relevantes de terracería Cuilápam al basurero que se encuentra a 6.9 km (2.5 km pavimentado), Cuilápam a Rancho Areche 5 km (2.5 km pavimentado) y de Cuilápam a la agencia del Carrizal que está a una distancia de 4.2 km (2.5 km pavimento).

Cuilápam de Guerrero es uno de los 23 municipios conurbados de Oaxaca de Juárez y parte de la Zona Metropolitana, aun contando con tierras ejidales es un punto atractivo para la población del interior del estado que buscan un lugar donde vivir y acceder a los servicios de la ciudad de Oaxaca de Juárez, siendo nuestro municipio atractivo por los accesos viales, cercanía con la ciudad y los costos aún bajos de la tierra. Para acceder a Cuilápam de Guerrero desde la ciudad de Oaxaca de Juárez se tienen dos rutas que se describen a continuación.

#### **Ruta 1; Parque del amor – Av. Ferrocarril – Calle Porfirio Díaz – Oax. -Zaachila:**

Cuilápam de Guerrero se ubica a 10.1 Km desde la Ciudad de Oaxaca de Juárez, el recorrido inicia por el puente 4to centenario, hasta llegar a la Av. Ferrocarril (dos carriles por sentido con pavimento asfáltico) con dirección al bulevar Oaxaca – Xoxocotlán (dos carriles por sentido con pavimento asfáltico) se recorre 3.6 Km hasta la desviación de la rotonda Benito Juárez se continua sobre la calle Porfirio Díaz parte de Santa Cruz Xoxocotlán ( dos carriles con pavimento hidráulico) en el cual se toma la carretera Santa Cruz Xoxocotlán- Cuilápam de Guerrero que es de dos carriles por sentido con pavimento asfáltico y camellón intermedio hasta Cuilápam de Guerrero.

Imagen 5 Ruta Vial de la Cd. Oaxaca de Juárez a Cuilápam de Guerrero

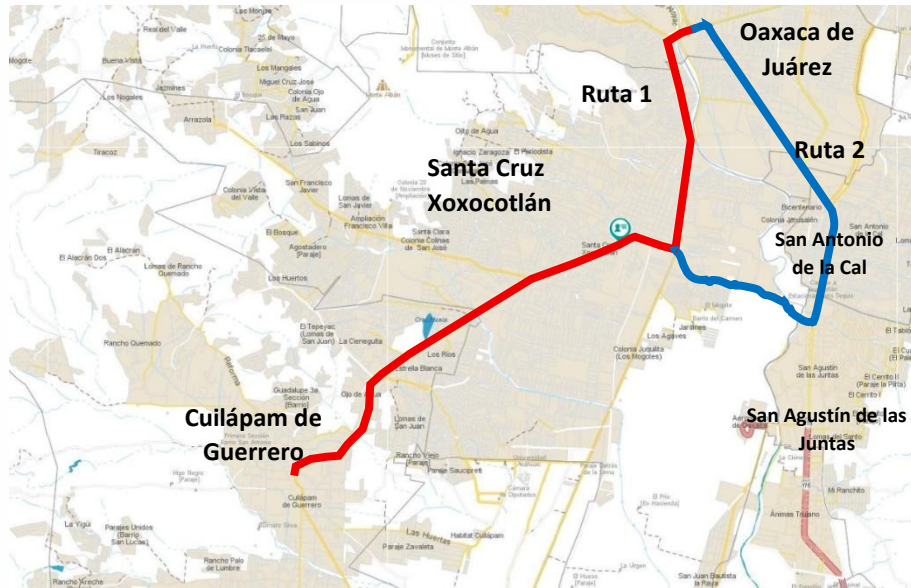


Tabla 42 Recorrido de la Ciudad de Oaxaca a Cuilápam de Guerrero ruta 1

Origen	Destino	Recorrido (km)	Tiempo de recorrido
Oaxaca	Av. Ferrocarril	0.24 Km	4min
Av. Ferrocarril	Calle Porfirio Díaz (parte de Santa Cruz Xoxocotlán)	3.1 Km	9 min
Calle Porfirio Díaz (parte de Santa Cruz Xoxocotlán)	Oaxaca- Zaachila	0.8 Km	7 min
Santa Cruz Xoxocotlán- Cuilápam de Guerrero	Cuilápam de Guerrero	6.0 Km	12 min
<b>Ruta 1</b>	<b>Total</b>	<b>10.14 Km</b>	<b>32 min</b>

Fuente: Elaboración Propia



Carretera principal hacia la ciudad de Oaxaca de Juárez.

**Ruta 2; Oaxaca - símbolos patrios (MEX 175)- Tequio- Calle Porfirio Díaz:** Esta segunda ruta inicia desde la ciudad de Oaxaca de Juárez con dirección a periférico hacia el sureste para llegar al entronque de Av. símbolos patrios en el que se continua por dicha carretera ( MEX 175, Carretera con pavimento asfaltico) tipo “A3” con camellón intermedio 3 carriles por sentido recorrido de 4.7 Km, se entronca con dirección poniente hacia la calle Reforma llegando rotonda de “Benito Juárez”

tomando la calle Porfirio Diaz en el cual se hace un recorrido de 3.0 en vialidad de dos carriles uno por sentido de pavimento hasta la carretera Santa Cruz Xoxocotlán- Cuilápam de Guerrero vialidad tipo A4 dos carriles por sentido con pavimento camellón intermedio hasta Cuilápam de Guerrero.

**Tabla 43 Recorrido de la Ciudad de Oaxaca a Cuilápam de Guerrero ruta 2**

Origen	Destino	Recorrido (km)	Tiempo de recorrido
Periférico	Símbolos Patrios (MEX175)	4.7 Km	10 min
Símbolos Patrios (Mex 175,)	Calle Porfirio Diaz (Santa Cruz Xoxocotlán)	3.0 Km	8 min
Calle Porfirio Diaz (Santa Cruz Xoxocotlán)	Cuilápam de Guerrero	6.0 Km	12 min
<b>Ruta 2</b>	<b>Total</b>	<b>13.7 Km</b>	<b>30 min</b>

Fuente: Elaboración Propia

Es importante mencionar que las dos rutas de acceso de la Ciudad de Oaxaca de Juárez a Cuilápam de Guerrero todo el tramo se realiza en zona urbana siendo parte todo el recorrido de la zona metropolitana de Oaxaca de Juárez.

Un punto de comunicación por el intercambio comercial y servicios que se acceden es hacia el municipio de la **Villa de Zaachila**, ubicado al sur de Cuilápam, este se ubica a una distancia de 4.6 km en carretera tipo “D” en malas condiciones, de este camino 3.3 km están en el territorio del municipio de Cuilápam de Guerrero

En esta administración municipal estamos realizando las gestiones y acciones necesarias para el mejoramiento de nuestras vialidades con proyectos, buscando recursos financieros con Gobierno del Estado y Gobierno federal principalmente en los tramos la carreteras Santa Cruz Xoxocotlán – Cuilápam de Guerrero y Cuilápam de Guerrero – Villa de Zaachila, con respecto de los caminos rurales, hemos iniciado los trabajos de rastreo y revestimiento de los mismos, mejorando las condiciones de acceso a nuestras agencias, colonias y parajes.



#### **IV.5.3.1 Problemática, Caminos y carreteras**

La infraestructura vial es deficiente: calles, caminos, carreteras y puentes necesitan atención urgente.

#### **IV.5.3.2 Objetivos, estrategias y líneas de acción, Caminos y carreteras**

Objetivo

Fortalecer la infraestructura vial con su equipamiento, para mejorar la movilidad de las personas y vehículos para el traslado de sus mercancías. ODS 11.

Estrategia

Mejorar la infraestructura vial del municipio, para garantizar la seguridad de los conductores, pasajeros y peatones.

Líneas de acción.

Rehabilitar caminos.

Ampliar caminos.

Ampliar calles con concreto hidráulico

Construir calles con concreto hidráulico.

Rehabilitar calles con concreto hidráulico.

Estrategia

Mejorar el acceso a la infraestructura de las vías de comunicación.

Líneas de acción.

Construir puentes que faciliten el traslado de mercancías.

Construir banquetas y guarniciones.

Realizar tequios para limpia de calles, caminos y carreteras.

#### **IV.5.4 Vivienda**

De acuerdo con el Censo 2020 del INEGI, el municipio tiene una población de 26,882 personas que se distribuyen en 6,984 viviendas particulares habitadas, lo que representa el mismo número de hogares. Las principales carencias en las viviendas son:

Hay alrededor de 842 hogares con piso de tierra, que representan el 12.1% siendo un porcentaje alto esto se puede explicar por el crecimiento poblacional y el tiempo en que se tarda en habitar sus viviendas, el municipio en solo 10 años incremento su población de 18,428 en el año 2010 a 26,882 habitantes en el año 2020 con una tasa media de crecimiento de 3.85% anual.

Se estima que el 21.6% de las viviendas no cuentan con drenaje sanitario, es decir, 1,508 hogares aproximadamente, sin embargo, este dato es erróneo en las estadísticas ya que ninguna casa de Cuilápam de Guerrero está conectada a drenaje sanitario el 100% de las viviendas cuentan con letrinas, sanitarios ecológicos o pozos negros. Existen cerca de 457 hogares que viven en condiciones de hacinamiento, es decir, el 6.54% de los hogares del municipio. Otro factor de riesgo importante es que cerca del 20.9% de los hogares cocinan con leña y no cuentan con chimenea, representan alrededor de 1,459 hogares con 5,967 personas.

Tabla 44 Acceso de servicios básicos de vivienda

Nombre de la Localidad	Total de VPH	VPH con piso de tierra	%	VPH que no disponen de energía eléctrica	%	VPH no disponen agua entubada en vivienda	%	VPH que no disponen drenaje	%
Total de la Entidad	1125892	149170	13.2%	25242	2.2%	1,008,978	89.6%	217,520	19.3%
Total del Municipio	6984	842	12.1%	344	4.9%	4361	62.4%	1508	21.6%
Cuilápam de Guerrero	4157	311	7.5%	94	2.3%	3278	78.9%	684	16.5%
Lomas de San Juan	313	43	13.7%	9	2.9%	41	13.1%	109	34.8%
Cruz Blanca	277	29	10.5%	0	0.0%	263	94.9%	40	14.4%
Los Huertos [Colonia]	201	37	18.4%	25	12.4%	50	24.9%	68	33.8%
Ojo de Agua	199	26	13.1%	8	4.0%	38	19.1%	58	29.1%
Guadalupe 3a. Sec. [Barrio]	204	30	14.7%	23	11.3%	77	37.7%	51	25.0%
La Cieneguita [Colonia]	184	40	21.7%	13	7.1%	47	25.5%	40	21.7%
Manzano	161	38	23.6%	16	9.9%	44	27.3%	94	58.4%
Los Ríos [Colonia]	144	21	14.6%	0	0.0%	74	51.4%	14	9.7%
El Tepeyac (Lomas San Juan)	139	24	17.3%	4	2.9%	16	11.5%	52	37.4%
1a Ampliación de Cruz Blanca	137	23	16.8%	12	8.8%	43	31.4%	46	33.6%
Tiracoz	143	30	21.0%	7	4.9%	98	68.5%	66	46.2%
Paraje Zavaleta	103	22	21.4%	20	19.4%	29	28.2%	12	11.7%
Carrizal	93	18	19.4%	1	1.1%	71	76.3%	26	28.0%
Estrella Blanca	86	23	26.7%	9	10.5%	27	31.4%	26	30.2%
Lomas de Rancho Quemado	70	23	32.9%	20	28.6%	48	68.6%	9	12.9%
Rancho Quemado	69	11	15.9%	2	2.9%	36	52.2%	19	27.5%
Rancho Palo de Lumbre	45	9	20.0%	8	17.8%	9	20.0%	11	24.4%
Rancho Areche [Paraje]	37	23	62.2%	19	51.4%	5	13.5%	21	56.8%
El Rosario [Barrio]	44	2	4.5%	5	11.4%	20	45.5%	9	20.5%
Libramiento a Jalpan	28	4	14.3%	2	7.1%	15	53.6%	1	3.6%
El Sabino	26	5	19.2%	1	3.8%	7	26.9%	10	38.5%
Tabla del Carrizal [Paraje]	26	8	30.8%	9	34.6%	7	26.9%	13	50.0%
La Yigüi	18	11	61.1%	12	66.7%	2	11.1%	12	66.7%
El Zompantle [Parajes Unidos]	15	2	13.3%	1	6.7%	8	53.3%	1	6.7%
Parajes Unidos (B. San Lucas)	17	8	47.1%	4	23.5%	0	0.0%	0	0.0%
Acapiztla	13	3	23.1%	0	0.0%	1	7.7%	4	30.8%
Población menor a 50 hab	32	16	50.0%	18	56.3%	7	21.9%	12	37.5%

Fuente: INEGI, Censo de Población y Vivienda 2020

Las viviendas con techos de material endeble son 34 en el municipio, con 153 habitantes; se identifican 923 viviendas (13.22%) con muros en material endeble con 3,640 personas.

Las viviendas que utilizan carbón o leña para cocinar y que no tienen chimenea son 1,459 (20.9%) afectando a 5,967 personas.

Imagen 6 Estimaciones de componentes de carencia por calidad y espacios en la vivienda, 2020





Nota: 1/ Los datos que se muestran son una aproximación a los componentes de las carencias sociales que se analizan, debido a que no se dispone de esta información en CONEVAL.  
2/ De acuerdo con el INEGI, una vivienda es el lugar construido para que las personas puedan habitar, descansar, cocinar, comer y resguardarse del ambiente.

Fuente: Informe anual sobre situación de pobreza y rezago

En el estado de Oaxaca el 70.2% de las viviendas tienen refrigerador, en el municipio de Cuilápam de Guerrero el 75.1% por arriba del estatal y la cabecera municipal con un 79.4% de viviendas siendo 3,301 viviendas con refrigerador. En el estado el 47.2% de las viviendas tienen lavadora en el municipio de Cuilápam de Guerrero el 54.1% por arriba del estatal y la cabecera municipal con un 61.2% de viviendas siendo 2,545 viviendas con lavadora. Horno de microondas solo el 19.6% de las viviendas, en el estado cuentan con este electrodoméstico, en el municipio de Cuilápam de Guerrero son el 22.9% de las viviendas por arriba de la cobertura estatal y en la cabecera municipal el 25.7% cuentan con horno de microondas.

**Tabla 45 Equipamiento en viviendas particulares Habitadas**

Nombre de la Localidad	Total de VPH	VPH que disponen de refrigerador	VPH que disponen de lavadora	VPH que disponen de horno de microondas	VPH que disponen de automóvil o camioneta
Total de la Entidad	1,125,892	789,838	531,102	220,657	278,781
Dist Porcentual %	100.0%	70.2%	47.2%	19.6%	24.8%
<b>Total del Municipio</b>	<b>6,984</b>	<b>5,242</b>	<b>3,779</b>	<b>1,602</b>	<b>2,326</b>
Dist Porcentual %	100.0%	75.1%	54.1%	22.9%	33.3%
Cuilápam de Guerrero	4,157	3,301	2,545	1,069	1,444
Dist Porcentual %	100.0%	79.4%	61.2%	25.7%	34.7%

Fuente: INEGI, Censo de Población y Vivienda 2020

Basado en las estadísticas presentadas, las viviendas necesitan atención en el mejoramiento y rehabilitación de muros endebles. También es necesario cubrir el servicio de agua potable entubada y electricidad, que, si bien son muy pocas viviendas que carecen de este servicio, es importante contar al cien por ciento con los mismos, para prevenir enfermedades y elevar la calidad de vida de los pobladores. Implementaremos un programa para la instalación de chimeneas en viviendas donde aún se cocina con leña y carbón, esta acción es necesaria para evitar enfermedades respiratorias y de piel principalmente en las mujeres que cocinan en estos espacios.

#### **IV.5.4.1 Problemática, Vivienda**

Se cuenta con viviendas en condiciones precarias donde habitan las familias de Cuilápam de Guerrero.

#### IV.5.4.2 Objetivos, estrategias y líneas de acción, Vivienda

##### Objetivo

Promover el acceso a la vivienda digna y de calidad en la población de Cuilápam de Guerrero.  
ODS 9 y 11.

##### Estrategia

Mejorar las condiciones de infraestructura de las viviendas.

##### Líneas de acción.

Construir sanitarios en las viviendas.

Construir cuartos dormitorios en las viviendas.

Gestionar apoyos en vivienda.

#### IV.5.5 Agua y saneamiento

Por el cambio climático y la explosión demográfica en el municipio el abastecer de agua potable se ha complicado por la falta de fuentes de captación, los manantiales que existieron hace años se secaron, los pozos tipo noria han abatido sus niveles freáticos y en zonas los mantos acuíferos han desaparecido dejando los pozos en viviendas completamente secos. Los ríos están contaminados y no es factible el suministro de agua para consumo humano.

Al paso de los años las únicas fuentes de abastecimiento son los pozos profundos, aunque cada vez es más complicado encontrar los lugares de perforación que cumplan con las condiciones en cantidad y calidad para abastecer a la población.

En el municipio de Cuilápam de Guerrero según el Censo General de Población y Vivienda INEGI 2020 la cobertura de agua potable de viviendas que cuentan con agua potable es del 62.4% que con 4,361 hogares, sin embargo, la cobertura de agua potable suministrada por el servicio público solo es del 41.3% que son 2,881 viviendas particulares habitadas, esto genera que las viviendas se obliguen a tener recipientes, cisternas y tinacos para almacenar el agua que compran con particulares a través de pipas. Siendo que el 82% de las viviendas cuenten con tinacos y el 14.6% de las viviendas disponen de cisternas o aljibes.

**Tabla 46 Cobertura de agua potable en Cuilápam de Guerrero 2020**

Nombre de la Localidad	Total de VPH	VPH agua se abastecen del servicio público	VPH que disponen de tinaco	VPH que disponen de cisterna o aljibe	VPH que disponen excusado o sanitario	VPH que disponen letrina (pozo u hoyo)	VPH que disponen de drenaje	VPH que no disponen drenaje
Total de la Entidad	1,125,892	763,915	672,807	259,744	882,746	207,724	901,346	217,520
Dist. Porcentual (%)	100.0%	67.8%	59.8%	23.1%	78.4%	18.4%	80.1%	19.3%
Total del Municipio	6,984	2,881	5,725	1,019	4,953	1,827	5,465	1,508
Dist. Porcentual (%)	100.0%	41.3%	82.0%	14.6%	70.9%	26.2%	78.3%	21.6%
Cuilápam de Guerrero	4,157	2,443	3,405	562	3,110	915	3,469	684

Dist. Porcentual (%)	100.0%	58.8%	81.9%	13.5%	74.8%	22.0%	83.4%	16.5%
Lomas de San Juan	313	1	256	67	217	93	202	109
Cruz Blanca	277	156	250	91	238	37	236	40
Los Huertos [Colonia]	201	0	178	28	134	64	133	68
Ojo de Agua	199	0	178	30	145	52	140	58
Guadalupe 3a. Sección [Barrio]	204	62	174	18	158	32	153	51
La Cieneguita [Colonia]	184	3	153	19	135	46	144	40
Manzano	161	0	112	25	63	92	67	94
Los Ríos [Colonia]	144	37	120	24	111	33	130	14
El Tepeyac (Lomas de San Juan)	139	0	120	20	101	32	85	52
Primera Ampliación de Cruz Blanca	137	16	110	19	86	47	91	46
Tiracoz	143	46	104	14	64	74	77	66
Paraje Zavaleta	103	0	79	14	75	27	90	12
Carrizal	93	67	70	23	46	47	67	26
Estrella Blanca	86	1	75	19	58	27	60	26
Lomas de Rancho Quemado	70	0	43	3	9	59	61	9
Rancho Quemado	69	28	55	12	41	25	50	19
Rancho Palo de Lumbre	45	4	41	5	30	15	34	11
Rancho Areche [Paraje]	37	0	29	4	10	27	16	21
El Rosario [Barrio]	44	0	33	4	27	14	35	9
Libramiento a Jalpan	28	11	23	8	22	6	27	1
El Sabino	26	1	22	1	13	12	16	10
Tabla del Carrizal [Paraje]	26	1	19	2	14	12	13	13
La Yigüi	18	0	16	1	5	8	6	12
El Zompantle [Parajes Unidos]	15	0	12	3	14	1	14	1
Parajes Unidos (Barrio San Lucas)	17	0	14	1	9	8	17	0
Acapiztla	13	0	11	0	9	0	9	4
Población menor a 50 hab	32	4	21	2	8	20	20	12

Fuente: INEGI, Censo de Población y Vivienda 2020

El 70.9% de las viviendas disponen de sanitario y el 26.2% de las viviendas reportan tener letrina, pozo u hoyo y el 21.6% de las viviendas no disponen de drenaje. En la realidad estos datos difieren mucho, Cuilápam de Guerrero invirtió años anteriores en conjunto con gobierno del estado en drenaje sanitario sin embargo al no contar con infraestructura de saneamiento y plantas de tratamiento las descargas domiciliarias no se realizaron y no se llegó a utilizar este servicio, siendo que todas las viviendas del municipio disponen sus aguas negras en letrinas, fosas sépticas, hoyos, pozos negros y cada vivienda busca como disponer sus aguas residuales. Las dependencias federales normativas en el tema hídrico han realizado recorridos en arroyos y ríos para identificar descarga de aguas residuales en volumen y no han encontrado por que no existen.

EL agua potable es un servicio público que por lineamientos debe estar a cargo del Ayuntamiento, en el caso de Cuilápam de Guerrero por uso, costumbre y acuerdos de años anteriores, el agua potable está a cargo de comités de agua potable en cada sección y colonia, ellos se encargan de administrar el servicio, cobran el agua, realizan reparaciones preventivas y correctivas menores y se encargan de dotar de agua realizando sus propios tandeos.

El Ayuntamiento toma en cuenta en la priorización de obras la inversión de proyectos y obras relacionadas con el tema de agua potable, observándose que la mayor demanda es la perforación, limpieza, rehabilitación y sustitución de fuentes de captación que en su mayoría son pozos profundos. Estos apoyos se realizarán basado en la disponibilidad de recursos municipales en beneficio de nuestros habitantes.

Es necesario mejorar el sistema del agua con el fin de que todas las viviendas tengan agua suficiente y limpia. Aun cuando el 41.3% de las viviendas cuentan con la conexión a la red agua entubada, por la falta de mantenimiento a las líneas y redes, a los pozos, actualmente las viviendas tienen un servicio deficiente sobre todo en temporada de calor que es cuando los mantos freáticos disminuyen y la cantidad de aportación de agua a los sistemas disminuye drásticamente.

#### **IV.5.5.1 Problemática, Agua y saneamiento**

La cobertura de servicios básicos es insuficiente: solo 4 de cada 10 viviendas tienen acceso a agua potable y 2 de cada 10 carecen de drenaje sanitario.

#### **IV.5.5.2 Objetivos, estrategias y líneas de acción, Agua y saneamiento**

##### Objetivo

Ampliar la cobertura de los servicios básicos de agua entubada y drenaje sanitario, garantizando un acceso igualitario para todas las familias del municipio ODS 6

##### Estrategia

Fortalecer la red municipal de suministro del servicio de agua.

##### Líneas de acción.

Construir ollas de captación de agua, galerías filtrantes y pozos profundos

Construir tanques para regulación de agua.

Construir cisternas para almacenamiento de agua

Construir plantas potabilizadoras.

Construir sistemas de agua potable

Rehabilitar sistemas de agua potable

Ampliar sistemas de agua potable

##### Estrategia

Mejorar el sistema de saneamiento básico en el municipio de Cuilapam de Guerrero, garantizando la cobertura y calidad de alcantarillado y tratamiento de aguas residuales.

##### Líneas de acción.

Construir sistema de drenaje sanitario

Rehabilitar sistema de drenaje sanitario

Desazolver arroyos y ríos.

##### Estrategia

Fomentar la participación ciudadana y la integración de la comunidad en la gestión y cuidado de los sistemas de agua potable y saneamiento

Líneas de acción.

Realizar tequios para limpiar arroyos, ríos y sistemas de agua potable y drenaje sanitario.

Dar mantenimiento a sistemas de agua potable y drenaje sanitario.

## IV.5.6 Infraestructura Educativa

En el municipio de Cuilápam de Guerrero existen 39 centros educativos, en total se tienen escuelas de nivel preescolar, escuelas primarias, escuelas secundarias, escuelas de media superior que es el COBAO Plantel Núm. 32 Cuilápam en total se tienen registrados 3,371 alumnos. La infraestructura educativa está en regulares condiciones considerando que las escuelas primarias tienen más de 50 años de haberse construido, el preescolar en promedio tienen 40 años y la telesecundaria 25 y el COBAO tiene 39 años de estar operando en el municipio a partir de 1986 inicio operaciones.

**Tabla 47 Escuelas en el municipio de Cuilápam de Guerrero, 2024**

Institución educativa	Nivel educativo	Aulas en uso	Aulas existentes	Ubicación (Latitud)	Ubicación (Longitud)
Vicente Guerrero	Preescolar	5	5	-96.7806	16.996
Cassiano Conzatti	Preescolar	3	3	-96.7806	16.996
Miguel Hidalgo y Costilla	Preescolar	2	2	-96.807811	17.036583
Nicolas Bravo	Preescolar	3	3	-96.7703	17.0039
J. N. Gloria Larrumbe Raimés	Preescolar	3	3	-96.7806	16.996
Julieta Norma Fierro Gossman	Preescolar	2	2	-96.7806	16.996
Miguel Hidalgo y Costilla	Preescolar	3	3	-96.7806	16.996
Rosaura Zapata	Preescolar	2	2	-96.8124	17.0356
Vicente Guerrero	Preescolar	1	1	-96.8141	17.009
Yuta Caha	Preescolar	4	4	-96.7794	16.968
Rodolfo Morales	Preescolar	3	3	-96.7604	17.0154
Anna Freud	Preescolar	6	6	-96.77574	17.012803
John Dewey	Preescolar	3	3	-96.780591	16.996001
Sor Juana Inés de La Cruz	Preescolar	2	2	-96.7651	17.0043
Cecilia Velasco	Preescolar	10	10	-96.7806	16.996
María Montessori	Preescolar	4	4	-96.7806	16.996
Centro de Luz Y Progreso	Primaria	2	4	-96.8141	17.009
Vasco de Quiroga	Primaria	8	8	-96.7806	16.996
Donají	Primaria	18	18	-96.7806	16.996
La Patria es Primero	Primaria	3	3	-96.767742	17.016479
Vicente Guerrero	Primaria	18	18	-96.465	16.5944
Leona Vicario	Primaria	17	18	-96.7806	16.996
6 de Enero de 1915	Primaria	6	6	-96.8074	17.0363
Benito Juárez	Primaria	7	7	-96.7806	16.996
Príncipe Nucano	Primaria			-96.77644	16.97154
Bicentenario de la Independencia	Primaria	5	5	-96.7806	16.996
Nuevo Amanecer	Primaria	12	12	-96.7806	16.996
José Vasconcelos	Primaria	7	7	-96.7757	17.0128
Niños Héroes de Chapultepec	Primaria	12	12	-96.7806	16.996
Curso Comunitario Mestiza	Primaria	0	0	-96.7703	17.0039
Francisco I. Madero	Primaria	6	6	-96.7604	17.0154
Escuela Secundaria Técnica Num. 66	Secundaria	7	9	-96.779637	16.996147
Macedonio Alcalá	Secundaria	9	9	-96.760403	17.01535
Telesecundaria	Secundaria	3	4	-96.8074	17.0363
Escuela Secundaria Técnica Num. 66	Secundaria	14	17	-96.779637	16.996147

Telesecundaria	Secundaria	3	3	-96.7651	17.0043
Escuela Secundaria Técnica Num. 247	Secundaria	5	7	-96.7976	17.0147
Plantel Núm. 32 Cuilápam	Bachillerato Gral	S/I	S/I	-96.781982	16.991623
Centro De Estudios Superiores Benemérito Y Heroico De México	Licenciatura	S/I	S/I	-96.780556	16.995833
<b>Total</b>		<b>218</b>	<b>229</b>		

Fuente: <https://siged.sep.gob.mx/SIGED/escuelas.html> Año 2024

Las 38 escuelas con 233 aulas existentes en regulares y malas condiciones, de estas 56 aulas distribuidas en 16 planteles de preescolar, 124 aulas ubicadas en 15 escuelas primarias, 7 aulas ubicadas en 2 telesecundarias, 33 aulas ubicadas en 3 secundarias. El COBAO cuentan con 13 alas. La escuela nivel licenciatura que es privada no se tiene el registro de su infraestructura.

**Tabla 48 Resumen de infraestructura educativa (Aulas) en el municipio de Cuilápam de Guerrero, 2024**

No. de Planteles	Nivel Educativo	Aulas en Uso	Aulas Existentes
16	Preescolar	56	56
15	Primaria	121	124
2	Telesecundaria	6	7
3	Secundaria	28	33
1	Bachillerato	13	13
1	Estudios Superiores	N/D	N/D
<b>38</b>	<b>Total</b>	<b>224</b>	<b>233</b>

Fuente: <https://siged.sep.gob.mx/SIGED/escuelas.html> Año 2024

La infraestructura educativa está a cargo del Gobierno federal, los programas federales que llegan a través de la IOCIED y del INIFED que son los encargados del mantenimiento, rehabilitación y construcción de aulas, laboratorios, oficinas administrativas, audiovisuales, auditorios e infraestructura complementaria. Actualmente el programa de “La Escuela es Nuestra” con los recursos económicos a tipo de subsidio entrega directa a comités de padres de familia designados por la comuna estudiantil, ahora reconocidos por el programa como comités escolares de administración participativa (CEAP), Estos comités, integrados por padres de familia, toman la decisión de como asignar los recursos para el mejoramiento e incremento de la infraestructura educativa para mejorar las condiciones de las escuelas. Siendo que los padres de familia y los directivos de las escuelas son los que viven y conocen las limitaciones, deficiencias, problemas y necesidades de la infraestructura de sus planteles, los recursos se asignan a necesidades más indispensables.

En 2025, el programa extendido al nivel medio superior, con el objetivo de actualizar los laboratorios de los bachilleratos públicos, y se ha expandido a otros niveles educativos, como la educación inicial. Este programa ha impactado positivamente en las escuelas de Cuilápam de Guerrero. Reconocemos que las necesidades son ilimitadas por la cantidad de infraestructura y el tiempo de operación que tienen, gran cantidad de infraestructura ya cumplió su vida útil, otras más han sido afectadas por eventos extremos como lluvias y sismos que han dejado en el municipio 9 aulas sin uso por el riesgo que tiene para los alumnos y profesores.

El ayuntamiento ha recibido solicitudes para la construcción de infraestructura educativa identificado principalmente la construcción de aulas, remodelación de techados, rehabilitación de

bardas, construcción de comedor escolar, equipamiento de aulas, construcción y rehabilitación de módulos de sanitarios, construcción de aula audiovisual entre otras solicitudes relacionadas a la educación de nuestra población de Cuilápam de Guerrero.

#### **IV.5.6.1 Problemática, Infraestructura Educativa**

Las instituciones educativas presentan carencias en infraestructura y equipamiento, lo que merma el aprovechamiento del alumnado.

#### **IV.5.6.2 Objetivos, estrategias y líneas de acción, Infraestructura Educativa**

##### Objetivo

Proporcionar entornos educativos seguros y dignos para todos los estudiantes de Cuilápam de Guerrero. ODS 6

##### Estrategia

Mejorar los espacios educativos.

##### Líneas de acción.

Construir aulas en las instituciones educativas.


Rehabilitar infraestructura educativa.

Construir sanitarios para las escuelas.

#### **IV.5.7 Patrimonio Cultural y Material**

Cuilápam de Guerrero es un municipio ubicado en la parte sur de los Valles Centrales de Oaxaca teniendo una combinación de arquitectura, belleza natural, riqueza histórica, cultural y reconocido como la **Cuna de la Danza de la Pluma**.

**El Ex-Convento de Cuilápam de Guerrero**, también conocido como el Ex-Convento de Santiago Apóstol, es un impresionante sitio abierto para el público en general, este recinto es administrado por su relevancia histórica, arquitectónica y cultural por el Instituto Nacional de Antropología e Historia (INAH). Las estructuras que se construyeron en la Nueva España al igual que el Exconvento de Cuilápam, construido en el siglo XVI conserva el programa arquitectónico, técnicas constructivas y ornamentos propios de los monasterios medievales europeos. la necesidad de evangelización de la población indígena requirió que los conventos contarán con una capilla abierta y un gran atrio ubicado al norte.




*Exconvento de Cuilápam de Guerrero*

El exconvento de Santiago Apóstol de Cuilápam de Guerrero fue declarado monumento histórico el 9 de enero de 1934 y entregado a la oficina de monumentos coloniales el 10 de julio de 1937 para su conservación y vigilancia; es desde esa fecha que el Instituto Nacional de Antropología e Historia (INAH) tiene la custodia de este patrimonio inmueble; siendo el encargado de salvaguardar la conservación y supervisar las intervenciones que se realicen en el inmueble y sus alrededores.

El convento de Cuilápam se construyó como una estancia de paso, los dominicos tuvieron una actividad constructora registrada de 1560 a 1590; fray Domingo de Aguiñaga fundó y supervisó la construcción de la misión en el pueblo de Cuilápam. El maestro de obras fue un hermano lego llamado Antonio Barbosa a quien se le atribuyen el diseño arquitectónico, principalmente por algunos detalles que muestran la influencia de un constructor portugués.

La planta de tres naves de Cuilápam pertenece a los pocos templos construidos con esta influencia renacentista en México la construcción de una planta de tres naves facilitaba la fabricación de una cubierta de madera, pues cada nave representaba la reducción de los claros, disminuyendo así la sección en las armaduras de madera.



*Exconvento de Cuilápam de Guerrero*

Para 1568 el templo menor o capilla de las tres naves se veía totalmente diferente, con sus dos hileras de arcadas completas y con su techumbre; es lo que se muestra en un fresco que se encuentra en la sacristía. La fachada principal, orientada hacia el Norte, con tres portadas, óculo y

hastial triangular que acusa el techo a dos aguas de la nave central, entre dos torres cilíndricas esbeltas.



*Exconvento de Cuilápam de Guerrero*

En el ala norte del templo se encuentran la sacristía y el bautisterio, enmarcado el acceso con un arco conopial. Se conservan: las portadas renacentistas de la puerta principal y de la puerta porciúncula; en el interior, en la parte concluida, se encuentran: una bóveda de cañón con casetones, un arco triunfal que separa esta bóveda de una cúpula rebajada sin tambor y una bóveda cupuliforme, hacia el poniente están adosados los arranques con nervaduras, evidenciando la intención de construir bóvedas nervadas de gran magnitud, similares a las de otros conventos dominico

Hacia el sur poniente se localiza una construcción aislada, lo que alguna vez fue el noviciado, el cual permaneció en esta construcción hasta que se construyó la segunda planta; una vez que fue trasladado al claustro, este espacio fue utilizado como bodega para guardar productos agrícolas y resguardar a los animales de carga. En la otra mitad que da hacia el poniente hay una serie de galerías, los arcos que las integran abren hacia lo que fue la gran huerta del ex -convento

Durante el siglo XVI se presentaron problemas que dificultaron la continuidad de la obra, lo que culminó en la suspensión del templo de una nave y parte del convento. Cuilápam se vio envuelto en discusiones sobre las propiedades de Hernán Cortés, lo que provocó que su construcción se suspendiera aproximadamente en 1580

Por la importancia arquitectónica e histórica del ex convento de Cuilápam se han realizado varias intervenciones y restauraciones entre 1928 y 1999

- Las bóvedas nervadas que cubren el claustro bajo, similares a las de otros conventos dominicos han sido intervenidas en varias ocasiones, actualmente se observan piezas con diferentes procesos de deterioro en las nervaduras
- Los pretiles y cubiertas se han impermeabilizado en diferentes etapas de intervención, con un sistema de doble enladrillado e impermeabilizante contemporáneo

- Entre 1960 y 1970 se realizaron intervenciones con elementos de concreto en arcos; además se consolidaron e hicieron arreglos en las cubiertas adecuando las pendientes en las zonas que lo requerían; también se realizaron trabajos de restauración en la cantera de diferentes elementos
- Para 1969, se tiene registrada la fabricación del ventanal que cierra el arco de la bóveda de la nave, esta intervención se conserva actualmente, dividiendo la zona concluida del templo con la parte inconclusa
- En la parte alta del claustro se ha colocado un sistema contemporáneo mixto que consta de: vigas de madera, tablas, vigueta y bovedilla
- Las secciones y el tipo de arcos que se encuentran en todo el convento son variables, destaca la arcada de la capilla de las tres naves, la cual está confinada por un sistema de puntales metálicos en el ala oriente y uno en el vestigio de un arco en el ala poniente, los puntales fueron colocados en una intervención posterior a 1999, año en que se presentó un fuerte sismo que afectó varios inmuebles de Oaxaca



*Exconvento de Cuilápam de Guerrero*

El exconvento dominico de Cuilápam de Guerrero es uno de los inmuebles patrimoniales más destacados de la arquitectura novohispana, no sólo por la calidad técnica constructiva, sino por las particularidades de sus espacios y partido arquitectónico<sup>4</sup>

**La Danza de la Pluma**, en ella se representan los sucesos de la Conquista de México, con Hernán Cortés y Moctezuma como personajes principales. esta danza fue introducida, desde el siglo XVI, por los frailes evangelizadores, los que realizaron una adaptación a temas locales del drama tradicional español de los moros y cristianos. El acompañamiento musical está a cargo, generalmente, de una banda, o de una flauta y tambor. Esta danza se interpreta en las festividades

<sup>4</sup> Fuente: información tomada del documento “Sistemas constructivos del exconvento dominico de Cuilápam de Guerrero, Raquel Mancera Sánchez

patronales o en eventos importantes del municipio siendo que los danzantes constituyen un grupo reconocido de la estructura cívico-religiosa que dan cohesión a la comunidad.



*Casa de Cortes, Cuilápam de Guerrero*

**Andador turístico Casa de Cortes**, es una estructura con muros y detalles arquitectónicos platerescos de mucho relieve, que se conservan de edificios y que formaron parte de la casa de Cortés, Marques del Valle de Oaxaca. Estructuras que existieron y que se fueron deteriorando con el paso del tiempo. En estos muros que se encuentran restaurados se encuentra el escudo de armas de Hernán Cortés otorgado por Carlos V, el 20 de Julio de 1529 en ella se observa un *águila Bicéfala* símbolo del emperador Carlos V. Tres Coronas de Oro Señores gobernantes del imperio azteca entre 1520 – 1525 vencido por Hernán Cortés. Se observa un león de oro que simboliza hechos heroicos, la fuerza constancia y valor. El escudo en cuadrante inferior derecho se observa una Ciudad bordeada de lagunas y que simboliza la gran Tenochtitlán y su caída a manos de Hernán Cortés y también se observa una orla del escudo.



*Casa de Cortes, Cuilápam de Guerrero*

#### IV.5.7.1 Problemática, Patrimonio Cultural y Material

Se cuenta con el exconvento de Cuilápam reconocido a nivel internacional.

#### IV.5.7.2 Objetivos, estrategias y líneas de acción, Patrimonio Cultural y Material

##### Objetivo

Fortalecer la preservación del patrimonio cultural y material con el que cuenta el municipio de Cuilápam de Guerrero. ODS 6

##### Estrategia

Fomentar el cuidado del patrimonio cultural y material.

Líneas de acción.

Realizar tequios para limpia de nuestras edificaciones culturales.

#### IV.5.8 Movilidad y seguridad vial

El personal que está a cargo de la Vialidad en Cuilápam de Guerrero son 8 elementos que se dividen en 24 x 24 atendiendo diariamente 4 elementos que se movilizan en 2 moto patrullas, desplazándose 2 elementos por cada vehículo.

Las acciones que realizan diariamente es la atención de seguridad vial atendiendo las siguientes escuelas:

- Primaria Vicente Guerrero
- COBAO
- Escuela Secundaria Técnica No.66
- Escuela Secundaria Técnica No. 247
- Escuela Secundaria General Macedonio Alcalá (Cruz Blanca)
- Jardín de Niños Casiano Consatti

El municipio cuenta con el servicio de mototaxis, representados por organizaciones, mismas que se mencionan a continuación:

**Tabla 49 Padrón de concesionarios del transporte Publico en Cuilápam de Guerrero 2021**

Sitio	Localidad	Tipo de Servicio	Sitio	Localidad	Tipo de Servicio
Sitio Carrizal A.C.	Carrizal	Taxi	Sitio "El Rosario", A.C.	Cuilápam de Guerrero	Taxi
Unión de Mototaxis Cruz Blanca De Cuilápam A.C.	Cruz Blanca	Mototaxi	Sitio "Lomas del Calvario" A.C.	Cuilápam de Guerrero	Taxi
No Registrado	Cruz Blanca	Taxi	Sitio "Rancho Quemado Eucaliptos" A.C.	Cuilápam de Guerrero	Taxi
Sitio 3 de Mayo	Cruz Blanca	Taxi	Sitio "Vicente Guerrero", A.C.	Cuilápam de Guerrero	Taxi
Sitio Cruz Blanca A.C.	Cruz Blanca	Taxi	Sitio "Zavaleta Y San Juan "A.C.	Cuilápam de Guerrero	Taxi

Asociación de Mototaxis Mi Patria Es Primero A.C.	Cuilápam de Guerrero	Mototaxi	Sitio Cuilápam	Cuilápam de Guerrero	Taxi
Moto-Taxis Siete Secciones A.C.	Cuilápam de Guerrero	Mototaxi	Sitio Cuilápam A.C.	Cuilápam de Guerrero	Taxi
Mototaxis Ya Ha Zu Cu, A.C.	Cuilápam de Guerrero	Mototaxi	Sitio Donají San Lucas A.C.	Cuilápam de Guerrero	Taxi
Organización de Moto Taxis Trans. Cuilápam A.C.	Cuilápam de Guerrero	Mototaxi	Sitio El Rosario	Cuilápam de Guerrero	Taxi
Organización de Mototaxis Fervor Guadalupano A.C.	Cuilápam de Guerrero	Mototaxi	Sitio Muro Magueyes	Cuilápam de Guerrero	Taxi
Organización de Moto -Taxis La Soledad El Carrizal A.C.	Cuilápam de Guerrero	Mototaxi	Sitio Muro Magueyes A.C.	Cuilápam de Guerrero	Taxi
Organización de Mototaxis Mi Patria Es Primero	Cuilápam de Guerrero	Mototaxi	Sitio Tiracoz A.C.	Cuilápam de Guerrero	Taxi
Organización de Mototaxis San Lucas Cuilápam A.C.	Cuilápam de Guerrero	Mototaxi	Sitio Vicente Guerrero	Cuilápam de Guerrero	Taxi
Organización de Mototaxis Santiago Apóstol A.C.	Cuilápam de Guerrero	Mototaxi	Taxistas Unidos Foráneos General Vicente Guerrero	Cuilápam de Guerrero	Taxi
Organización de Mototaxis Transportes Cuilápam	Cuilápam de Guerrero	Mototaxi	Sitio Virgen del Tepeyac A.C.	El Tepeyac (Lomas de San Juan)	Taxi
Sitio de Mototaxi Cuna de la Danza	Cuilápam de Guerrero	Mototaxi	Sitio "Colonia Lomas de San Juan"	Lomas de San Juan	Taxi
Unión de Mototaxis El Convento de Cuilápam A.C.	Cuilápam de Guerrero	Mototaxi	Sitio "La Candelaria Rancho Quemado", A.C.	Rancho Quemado	Taxi
Asociación de Taxistas Muro Magueyes A.C.	Cuilápam de Guerrero	Taxi	Sitio la Candelaria A.C.	Rancho Quemado	Taxi
Sitio " Cuilápam de Guerrero "	Cuilápam de Guerrero	Taxi	Sitio Loma Bonita Rancho Quemado A.C.	Rancho Quemado	Taxi
Sitio " Donají " A.C.	Cuilápam de Guerrero	Taxi	Sitio los Gallos Giros A.C.	Tiracoz	Taxi
Sitio " Lomas de San Juan " A.C.	Cuilápam de Guerrero	Taxi	Sitio Tiracoz A.C.	Tiracoz	Taxi

Fuente SEMOVI Gobierno del Estado de Oaxaca

De las sanciones que se realizan en el municipio por temas de vialidad el 80% se tiene como ingrediente en accidentes automovilísticos, el Alcohol, con conductores en estado de ebriedad, del 100% de los accidentes el 55% participan motos particulares. Se requieren de acciones de capacitación vial por ello se realizan puntos de concientización en donde se les hace la parada a las motos particulares para invitar a los conductores a usar el casco o trasladan más de dos personas en el vehículo, personas en estado de ebriedad y en ocasiones motos que son conducidas por menores de edad. NO se les sanciona solo se les da la recomendación de cumplir con el reglamento vial.



*Equipo de transporte de la policía vial del municipio de Cuilápam de Guerrero*

Cuilápam de Guerrero cuenta con 12 sitios de mototaxis y 18 sitios de taxis, existen otras localidades del municipio que cuenta con sitios de transporte como Tiracoz, Rancho quemado, Lomas de San Juan, El Tepeyac, Cruz Blanca y Carrizal. Todos registrados en SEMOVI.

Para desempeñar las actividades del área de Vialidad se requiere el siguiente equipo:

- Uniformes (pantalón, zapatos tácticos)
- Cámaras para motos
- 2 torretas para motos
- Actas de infracción practicas
- Pintura para señalética Vial
- Señalética vertical principalmente en escuelas

**Tabla 50 Incidentes de vialidad municipio de Cuilápam de Guerrero enero- abril 2025**

Actividad	Enero	Febrero	Marzo	Total
Choques	14	25	7	46
Derrapado	9	17	10	36
Conducir en estado de ebriedad	8	15	5	28
Vehículo abandonado	2	3	5	10
Robo de vehículo y motocicleta	2	3	1	6
Vehículo sospechoso	1	2	11	14
Atropello por vehículo	1	1	0	2
<b>Total</b>	<b>37</b>	<b>66</b>	<b>39</b>	<b>142</b>

Fuente: Regiduría de Seguridad, H. Ayuntamiento de Cuilápam de Guerrero

En tres meses de administración municipal se han presentado 142 incidentes viales, la actividad más frecuente son los choques automovilísticos con 36 eventos, se han derrapado 36 motos y se han detenido a 28 personas en estado de ebriedad. Se han reportado y atendido 10 vehículos abandonados, los incidentes de mayor impacto han registrado 6 vehículos robados y 2 personas atropelladas, los reportes recibidos en el 911 e identificados por las cámaras de C2 se han reportado 14 vehículos sospechosos.



*Encierro del municipio de Cuilápam de Guerrero*

#### **IV.5.8.1 Problemática, Movilidad y seguridad vial**

No se cuenta con una cultura vial en la población.

#### **IV.5.8.2 Objetivos, estrategias y líneas de acción, Movilidad y seguridad vial**

##### Objetivo

Fortalecer la movilidad que sea ordenada y eficiente para que la población se traslade con seguridad. ODS 6

##### Estrategia

Establecer proyectos de cultura vial.

##### Líneas de acción.

Realizar platicas de cultura vial en las escuelas

Hacer un recuento de los señalamientos.

Complementar los señalamientos en todas las calles.

## IV.5.9 Matriz de Planeación Municipal. Eje 5 Cuilápam de Guerrero con Infraestructura y Servicios Públicos

### Infraestructuras y equipamiento público

Localidad	Problema	Objetivo	Estrategia	Línea de Acción	Proyecto	Latitud	Longitud	Actores involucrados	Periodo de ejecución	Costo	Fuentes de financiamiento	Meta	Beneficiarios	Indicador
CUILÁPAM DE GUERRERO	Se carece de infraestructura pública en varias localidades, que cumplan con los requerimientos de la población.	Mejorar la infraestructura pública del municipio para generar bienestar en la población de manera sostenible.	Fortalecer la cobertura de energía eléctrica en el territorio municipal, abordando las deficiencias existentes.	Construir alumbrado público.	Construcción de alumbrado público en el andador del caño al puente de San Lucas en el Barrio de San Sebastián del municipio de Cuilápam de Guerrero.	16.9885	96.77802	Presidente municipal y población	2025	\$500,000.00	FAISMUN	850 ML	105 mujeres y 87 hombres	% = (ml realizados/ml programados) *100
PARAJES UNIDOS					Construcción de alumbrado público en Parajes Unidos del municipio de Cuilápam de Guerrero.	16.98642	96.80767	Presidente municipal y población	2025	\$200,000.00	FAISMUN	100 ML	35 mujeres y 25 hombres	% = (ml realizados/ml programados) *100
CUILÁPAM DE GUERRERO					Construcción de alumbrado público en la calle Vicente Guerrero, Barrio Grande y Rancho Quemado en la localidad de Cuilápam de Guerrero, municipio de Cuilápam de Guerrero.	17.00906	-96.78447	Presidente municipal y población	2025 - 2027	\$200,000.00	OTRAS FUENTES	1000 ML	250 mujeres y 200 hombres	% = (ml realizados/ml programados) *100
CUILÁPAM DE GUERRERO					Construcción de alumbrado público en la calle Vicente Guerrero, en la localidad de Cuilápam de Guerrero, municipio de Cuilápam de Guerrero.	17.00906	-96.784467	Presidente municipal y población	2025 - 2027	\$200,000.00	OTRAS FUENTES	1000 ML	250 mujeres y 200 hombres	% = (ml realizados/ml programados) *100

Localidad	Problema	Objetivo	Estrategia	Línea de Acción	Proyecto	Latitud	Longitud	Actores involucrados	Periodo de ejecución	Costo	Fuentes de financiamiento	Meta	Beneficiarios	Indicador
CUILÁPAM DE GUERRERO	Se carece de infraestructura pública en varias localidades, que cumplan con los requerimientos de la población.	Mejorar la infraestructura pública del municipio para generar bienestar en la población de manera sostenible.	Fortalecer la cobertura de energía eléctrica en el territorio municipal, abordando las deficiencias existentes.	Rehabilitar alumbrado público.	Rehabilitación del alumbrado público en las calles Galeana y Reserva del Barrio de San Sebastián del municipio de Cuilápam de Guerrero.	16.9826566	96.830485	Presidente municipal y población	2025	\$150,000.00	FAISMUN	1800 ML	72 mujeres y 64 hombres	% = (ml realizados/ml programados) *100
SECCIÓN QUINTA					Rehabilitación de alumbrado público en la Sección Quinta de municipio de Cuilápam de Guerrero	16.98095	-96.78069	Presidente municipal y población	2025	\$150,000.00	FAISMUN	400 ML	1000 mujeres y 800 hombres	% = (ml realizados/ml programados) *100
SECCIÓN SEXTA					Rehabilitación de alumbrado público en la Sección Sexta del municipio de Cuilápam de Guerrero.	16.98359	96.78001	Presidente municipal y población	2025	\$120,000.00	FAISMUN	300 ML	300 mujeres y 200 hombres	% = (ml realizados/ml programados) *100
PARAJE PALO DE LUMBRE				Ampliar alumbrado público.	Ampliación de alumbrado público en las calles Jacarandas y Cuajilotes en el paraje Palo de Lumbre del municipio de Cuilápam de Guerrero.	16.98325	96.78895	Presidente municipal y población	2025	\$150,000.00	FAISMUN	100 ML	45 mujeres y 35 hombres	% = (ml realizados/ml programados) *100
PARAJE ZACATILLO VERDE					Ampliación de alumbrado público en el paraje Zacatillo Verde del municipio de Cuilápam de Guerrero.	16.97349	96.79529	Presidente municipal y población	2025	\$175,000.00	FAISMUN	2500 ML	35 mujeres y 25 hombres	% = (ml realizados/ml programados) *100

Localidad	Problema	Objetivo	Estrategia	Línea de Acción	Proyecto	Latitud	Longitud	Actores involucrados	Periodo de ejecución	Costo	Fuentes de financiamiento	Meta	Beneficiarios	Indicador
PARAJE LAS PENITAS	Se carece de infraestructura pública en varias localidades, que cumplan con los requerimientos de la población.	Mejorar la infraestructura pública del municipio para generar bienestar en la población de manera sostenible.	Fortalecer la cobertura de energía eléctrica en el territorio municipal, abordando las deficiencias existentes.	Ampliar alumbrado público.	Ampliación de alumbrado público en el paraje Las Peñitas del municipio de Cuilápam de Guerrero.	16.97761	96.80397	Presidente municipal y población	2025	\$150,000.00	FAISMUN	100 ML	42 mujeres y 40 hombres	% = (ml realizados/ml programados) *100
PARAJE LA YIGUI					Ampliación de alumbrado público en las calles el arroyo, Tabachines Paraje La Yigüi y avenida Buena Vista del paraje La Yigüi del municipio de Cuilápam de Guerrero.	16.98962	96.8062	Presidente municipal y población	2025	\$500,000.00	FAISMUN	950 ML	35 mujeres y 25 hombres	% = (ml realizados/ml programados) *100
COLONIA EL TEPEYAC					Ampliación de alumbrado público en colonia el Tapeyac del municipio de Cuilápam de Guerrero.	17.01223	96.77469	Presidente municipal y población	2025	\$150,000.00	FAISMUN	1000 ML	220 mujeres y 200 hombres	% = (ml realizados/ml programados) *100
PARAJE TIERRA BLANCA					Ampliación de alumbrado público en el Paraje Tierra Blanca del municipio de Cuilápam de Guerrero.	17.01196	-96.78989	Presidente municipal y población	2025	\$500,000.00	FAISMUN	750 ML	22 mujeres y 18 hombres	% = (ml realizados/ml programados) *100
LOMAS DE RANCHO QUEMADO					Ampliación de alumbrado público en Lomas de Rancho Quemado del municipio de Cuilápam de Guerrero.	17.01676	-96.795165	Presidente municipal y población	2025	\$500,000.00	FAISMUN	500 ML	24 mujeres y 21 hombres	% = (ml realizados/ml programados) *100
PARAJE BARRANCA GRANDE					Ampliación de alumbrado público en el Paraje Barranca Grande Barrio San Lucas del municipio de Cuilápam de Guerrero.	16.97828	96.79351	Presidente municipal y población	2025	\$150,000.00	FAISMUN	1000 ML	45 mujeres y 40 hombres	% = (ml realizados/ml programados) *100
CALLE CAMPESINA					Ampliación De Alumbrado Público en La Calle Campesina del Municipio de Cuilápam de Guerrero	17.001951	-96.788481	Presidente municipal y población	2025	\$500,000.00	FAISMUN	500 ML	70 mujeres y 50 hombres	% = (ml realizados/ml programados) *100
PARAJE ZOMPANTLE					Ampliación de alumbrado público en la calle Zapotal, Nardos, Anturios, Los Pinos, Jacarandas y Amapolas en el paraje Zompantle del municipio de Cuilápam de Guerrero.	16.985066	-96.799669	Presidente municipal y población	2025	\$150,000.00	FAISMUN	1280 ML	100 mujeres y 90 hombres	% = (ml realizados/ml programados) *100



Localidad	Problema	Objetivo	Estrategia	Línea de Acción	Proyecto	Latitud	Longitud	Actores involucrados	Periodo de ejecución	Costo	Fuentes de financiamiento	Meta	Beneficiarios	Indicador
CUILÁPAM DE GUERRERO	Se carece de infraestructura pública en varias localidades, que cumplan con los requerimientos de la población.	Mejorar la infraestructura pública del municipio para generar bienestar en la población de manera sostenible	Diseñar centros de transferencia, manejo y gestión integral de residuos sólidos, considerando la capacidad y equipamiento necesarios.	Construir centro de transferencia de residuos sólidos.	Construcción de centro de transferencia de residuos sólidos urbanos en el municipio de Cuilápam de Guerrero.	16.995978	-96.779681	Presidente municipal y población	2025	\$500,000.00	FAISMUN	10000 M2	14019 mujeres y 12863 hombres	% = (m2 realizados/m2 programados) *100
CUILÁPAM DE GUERRERO				Construir centros de gestión integral de residuos sólidos.	Construcción de centros para la gestión integral de residuos sólidos urbanos en el municipio de Cuilápam de Guerrero.	16.995978	-96.779681	Presidente municipal y población	2025	\$500,000.00	FAISMUN	10000 M2	14019 mujeres y 12863 hombres	% = (m2 realizados/m2 programados) *100
CUILÁPAM DE GUERRERO				Construir centro de manejo de residuos sólidos.	Construcción del centro de manejo de residuos sólidos urbanos en el municipio de Cuilápam de Guerrero.	16.9959297	-96.7805228	Presidente municipal y población	2025 - 2027	\$500,000.00	OTRAS FUENTES	10000 M2	9004 mujeres y 8604 hombres	% = (m2 realizados/m2 programados) *100

Camino y carreteras

Localidad	Problema	Objetivo	Estrategia	Línea de Acción	Proyecto	Latitud	Longitud	Actores involucrados	Periodo de ejecución	Costo	Fuentes de financiamiento	Meta	Beneficiarios	Indicador
CUILÁPAM DE GUERRERO	La infraestructura vial es deficiente: calles, caminos, carreteras y puentes necesitan atención urgente.	Fortalecer la infraestructura carretera, camino y calles con su equipamiento, para mejorar la movilidad de las personas y vehículos para el traslado de sus mercancías	Mejorar el acceso a la infraestructura de las vías de comunicación.	Construir banquetas y guarniciones.	Construcción de banquetas en el andador del caño al puente de san lucas, en el barrio de san Sebastián del municipio de Cuilápam de Guerrero.	16.98852	96.77802	Presidente municipal y población	2025	\$350,000.00	FAISMUN	850 ML	106 mujeres y 87 hombres	% = (ml realizados/ml programados) *100
PARAJE SAUCIPRES					Rehabilitación de caminos saca cosechas en el paraje Saucipres del municipio de Cuilápam de Guerrero.	16.592	96.4544	Presidente municipal y población	2025	\$300,000.00	FAISMUN	2 KM	120 mujeres y 80 hombres	% = (km realizados/km programados) *100
PARAJE EL ALACRAN					Rehabilitación de caminos en las calles camino real a Tiracoz, calle Guamúchil, calle Los Ejidos y Las Rosas en el paraje El Alacrán del municipio de Cuilápam de Guerrero.	17.030968	-96.799011	Presidente municipal y población	2025	\$250,000.00	FAISMUN	1500 ML	54 mujeres y 36 hombres	% = (ml realizados/ml programados) *100
PARAJE BARRANCA GRANDE					Rehabilitación de caminos en diferentes calles de paraje barranca grande del municipio de Cuilápam de Guerrero.	16.97828	96.79351	Presidente municipal y población	2025	\$300,000.00	FAISMUN	2 KM	45 mujeres y 40 hombres	% = (km realizados/km programados) *100
PARAJE ZOMPANTLE					Rehabilitación de camino en privada Las Rosas, Privada Bugambillas y privada El Zapotal del Paraje Zompantle del municipio de Cuilápam de Guerrero.	16.985825	-96.799946	Presidente municipal y población	2025	\$300,000.00	FAISMUN	2 KM	100 mujeres y 90 hombres	% = (km realizados/km programados) *100
			Mejorar la infraestructura vial del municipio, para garantizar la seguridad de los conductores, pasajeros y peatones.	Rehabilitar caminos.										

Localidad	Problema	Objetivo	Estrategia	Línea de Acción	Proyecto	Latitud	Longitud	Actores involucrados	Periodo de ejecución	Costo	Fuentes de financiamiento	Meta	Beneficiarios	Indicador
CUILÁPAM DE GUERRERO	La infraestructura vial es deficiente: calles, caminos, carreteras y puentes necesitan atención urgente.	Fortalecer la infraestructura carretera, camino y calles con su equipamiento, para mejorar la movilidad de las personas y vehículos para el traslado de sus mercancías	Mejorar la infraestructura vial del municipio, para garantizar la seguridad de los conductores, pasajeros y peatones.	Rehabilitar caminos.	Rehabilitación de caminos en la localidad de Cuilápam de Guerrero del municipio de Cuilápam de Guerrero.	16.992605	-96.778676	Presidente municipal y población	2025	\$2,000,000.00	FAISMUN	10 KM	4150 mujeres y 3432 hombres	% = (km realizados/km programados) *100
CUILÁPAM DE GUERRERO					Rehabilitación de la carretera límites de Cuilápam con Zaachila a los Límites de Cuilápam a Xoxocotlán en la localidad del municipio de Cuilápam de Guerrero.	16.9959297	-96.780228	Presidente municipal y población	2025 - 2027	\$500,000.00	OTRAS FUENTES	8.3 KM	4500 mujeres y 3500 hombres	% = (km realizados/km programados) *100
SECCIÓN TERCERA				Ampliar caminos.	Ampliación de la calle Camino Real con salida a la colonia Ojo de Agua de la sección tercera del municipio de Cuilápam de Guerrero.	17.01275	96.46375	Presidente municipal y población	2025	\$2,000,000.00	FAISMUN	1.7 KM	120 mujeres y 130 hombres	% = (km realizados/km programados) *100
CUILÁPAM DE GUERRERO				Mejorar el acceso a la infraestructura de las vías de comunicación.	Mejorar el acceso a la infraestructura de las vías de comunicación.	Realizar tequios para limpiar para calles, caminos y carreteras	Tequio para limpiar la carretera Cuilápam Oaxaca.	17.00102	96.77096	Presidente municipal y población	2025 - 2027	\$100,000.00	OTRAS FUENTES	1 ACCIÓN
CUILÁPAM DE GUERRERO	Tequio para limpiar la carretera Cuilápam Zaachila.	16.97078	96.76573				Presidente municipal y población	2025 - 2027	\$100,000.00	OTRAS FUENTES	1 ACCIÓN	8100 mujeres y 5800 hombres	% = (acciones realizadas/acciones programadas) *100	
CUILÁPAM DE GUERRERO	Tequio para limpiar calles y avenidas en las agencias, colonia, barrios y parajes en la localidad de Cuilápam de Guerrero del municipio de Cuilápam de Guerrero.	17.00102	96.77096				Presidente municipal y población	2025 - 2027	\$100,000.00	OTRAS FUENTES	1 ACCIÓN	14259 mujeres y 12863 hombres	% = (acciones realizadas/acciones programadas) *100	

Localidad	Problema	Objetivo	Estrategia	Línea de Acción	Proyecto	Latitud	Longitud	Actores involucrados	Período de ejecución	Costo	Fuentes de financiamiento	Meta	Beneficiarios	Indicador
CUILÁPAM DE GUERRERO	La infraestructura vial es deficiente: calles, caminos, carreteras y puentes necesitan atención urgente.	Fortalecer la infraestructura carretera, camino y calles con su equipamiento, para mejorar la movilidad de las personas y vehículos para el traslado de sus mercancías	Mejorar la infraestructura vial del municipio, para garantizar la seguridad de los conductores, pasajeros y peatones.	Construir calles con pavimento hidráulico.	Construcción de pavimento con concreto hidráulico en la calle Independencia del Barrio Grande del municipio de Cuilápam de Guerrero.	16.998398	-96.7771	Presidente municipal y población	2025	\$1,200,000.00	FAISMUN	1200 M2	25 mujeres y 30 hombres	% = (m2 realizados/m2 programados) *100
CUILÁPAM DE GUERRERO					Construcción de pavimento con concreto hidráulico en la calle privada de Las Huertas, esquina con Rayón del Barrio de San Sebastián del municipio de Cuilápam de Guerrero.	16.982654	96.770677	Presidente municipal y población	2025	\$500,000.00	FAISMUN	480 M2	92 mujeres y 68 hombres	% = (m2 realizados/m2 programados) *100
CUILÁPAM DE GUERRERO					Construcción de pavimento con concreto hidráulico en la calle cerrada de las Huertas del Barrio de San Sebastián del municipio de Cuilápam de Guerrero.	16.993935	96.764381	Presidente municipal y población	2025	\$480,000.00	FAISMUN	480 M2	39 mujeres y 36 hombres	% = (m2 realizados/m2 programados) *100
PARAJE RANCHO VIEJO					Construcción de pavimento con concreto hidráulico en avenida Rancho Viejo, del Paraje Rancho Viejo del municipio de Cuilápam de Guerrero.			Presidente municipal y población	2025	\$3,500,000.00	FAISMUN	3500 M2	375 mujeres y 225 hombres	% = (m2 realizados/m2 programados) *100
BARRIO RANCHO QUEMADO					Construcción de pavimento con concreto hidráulico en diversas calles del Barrio Rancho Quemado del municipio de Cuilápam de Guerrero.	17.00381	96.79674	Presidente municipal y población	2025	\$800,000.00	FAISMUN	800 M2	210 mujeres y 190 hombres	% = (m2 realizados/m2 programados) *100

Localidad	Problema	Objetivo	Estrategia	Línea de Acción	Proyecto	Latitud	Longitud	Actores involucrados	Periodo de ejecución	Costo	Fuentes de financiamiento	Meta	Beneficiarios	Indicador
SECCIÓN QUINTA	La infraestructura vial es deficiente: calles, caminos, carreteras y puentes necesitan atención urgente.	Fortalecer la infraestructura carretera, camino y calles con su equipamiento, para mejorar la movilidad de las personas y vehículos para el traslado de sus mercancías	Mejorar la infraestructura vial del municipio, para garantizar la seguridad de los conductores, pasajeros y peatones.	Construir calles con pavimento hidráulico.	Construcción de pavimento con concreto hidráulico en las calles 5 de Mayo, Galeana y Guerrero de la sección quinta del municipio de Cuilápam de Guerrero	16.98095	-96.78069	Presidente municipal y población	2025	\$2,700,000.00	FAISMUN	2700 M2	1000 mujeres y 800 hombres	% = (m2 realizados/m2 programados) *100
PARAJE EL SABINO					Construcción de pavimento con concreto hidráulico en la entrada al paraje El Sabino, calle El Sabino del municipio de Cuilápam de Guerrero	16.97917	96.7853	Presidente municipal y población	2025	\$246,000.00	FAISMUN	246 M2	42 mujeres y 40 hombres	% = (m2 realizados/m2 programados) *100
SECCIÓN SEXTA					Construcción de pavimento con concreto hidráulico en la calle prolongación de Abasolo en la Sección Sexta del municipio de Cuilápam de Guerrero.	16.97852	96.78048	Presidente municipal y población	2025	\$1,200,000.00	FAISMUN	1200 M2	300 mujeres y 200 hombres	% = (m2 realizados/m2 programados) *100
PARAJES UNIDOS					Construcción de pavimento con concreto hidráulico en Parajes Unidos del municipio de Cuilápam de Guerrero.	16.98642	96.80767	Presidente municipal y población	2025	\$600,000.00	FAISMUN	600 M2	35 mujeres y 25 hombres	% = (m2 realizados/m2 programados) *100
PARAJE LA YIGÜI					Construcción de pavimento con concreto hidráulico en las calles el Arroyo, Tabachines paraje La Yigüi y avenida Buena Vista del paraje La Yigüi, del municipio de Cuilápam de Guerrero.	16.98962	96.8062	Presidente municipal y población	2025	\$3,000,000.00	FAISMUN	3000 M2	35 mujeres y 25 hombres	% = (m2 realizados/m2 programados) *100

Localidad	Problema	Objetivo	Estrategia	Línea de Acción	Proyecto	Latitud	Longitud	Actores involucrados	Periodo de ejecución	Costo	Fuentes de financiamiento	Meta	Beneficiarios	Indicador
CUILÁPAM DE GUERRERO	La infraestructura vial es deficiente: calles, caminos, carreteras y puentes necesitan atención urgente.	Fortalecer la infraestructura carretera, camino y calles con su equipamiento, para mejorar la movilidad de las personas y vehículos para el traslado de sus mercancías	Mejorar la infraestructura vial del municipio, para garantizar la seguridad de los conductores, pasajeros y peatones.	Construir calles con pavimento hidráulico.	Construcción de pavimento con concreto hidráulico en la calle la Rosita del Barrio Grande del municipio de Cuilápam de Guerrero.	16.9986	-96.789329	Presidente municipal y población	2025	\$1,200,000.00	FAISMUN	1200 M2	25 mujeres y 30 hombres	% = (m2 realizados/m2 programados) *100
AGENCIA TIRACÓZ					Construcción de pavimento con concreto hidráulico 2da-etapa en la calle Libertad en la agencia Tiracoz, del municipio de Cuilápam de Guerrero.	17.04053	-96.80579	Presidente municipal y población	2025	\$3,600,000.00	FAISMUN	3600 M2	756 mujeres y 504 hombres	% = (m2 realizados/m2 programados) *100
CRUZ BLANCA					Construcción de pavimento con concreto hidráulico en calle Independencia hasta el centro de salud de la agencia de policía de Cruz Blanca Cuilápam de Guerrero.	17.01649	96.76559	Presidente municipal y población	2025	\$4,500,000.00	FAISMUN	4500 M2	643 mujeres y 600 hombres	% = (m2 realizados/m2 programados) *100
CRUZ BLANCA					Construcción de pavimento de concreto hidráulico en calle Morelos en Cruz Blanca del municipio de Cuilápam de Guerrero.	17.01521	96.75883	Presidente municipal y población	2025	\$2,520,000.00	FAISMUN	2520 M2	636 mujeres y 500 hombres	% = (m2 realizados/m2 programados) *100
AGENCIA DE POLICIA MANZANO					Construcción de pavimento con concreto hidráulico en la calle Cinco de Mayo en la agencia Manzano del municipio de Cuilápam de Guerrero.	17.03594	-96.81351	Presidente municipal y población	2025	\$600,000.00	FAISMUN	600 M2	100 mujeres y 80 hombres	% = (m2 realizados/m2 programados) *100

Localidad	Problema	Objetivo	Estrategia	Línea de Acción	Proyecto	Latitud	Longitud	Actores involucrados	Periodo de ejecución	Costo	Fuentes de financiamiento	Meta	Beneficiarios	Indicador
OJO DE AGUA	La infraestructura vial es deficiente: calles, caminos, carreteras y puentes necesitan atención urgente.	Fortalecer la infraestructura carretera, camino y calles con su equipamiento, para mejorar la movilidad de las personas y vehículos para el traslado de sus mercancías	Mejorar la infraestructura vial del municipio, para garantizar la seguridad de los conductores, pasajeros y peatones.	Construir calles con pavimento hidráulico.	Construcción de pavimento con concreto hidráulico en la calle Presa Cerro de Oro del municipio de Cuilápam de Guerrero	17.004372	-96.770415	Presidente municipal y población	2025	\$1,200,000.00	FAISMUN	1200 M2	435 mujeres y 365 hombres	% = (m2 realizados/m2 programados) *100
COLONIA LOMAS DE SAN JUAN					Construcción de pavimento con concreto hidráulico en la calle Ignacio Allende de la colonia Lomas de San Juan municipio de Cuilápam de Guerrero.	17.00421	96.76586	Presidente municipal y población	2025	\$1,000,000.00	FAISMUN	1000 M2	2500 mujeres y 2000 hombres	% = (m2 realizados/m2 programados) *100
SECCIÓN TERCERA					Construcción de pavimento con concreto hidráulico 2da etapa de la calle Independencia de la Sección Tercera del municipio de Cuilápam de Guerrero.	16.595586	96.463527	Presidente municipal y población	2025	\$3,600,000.00	FAISMUN	3600 M2	90 mujeres y 110 hombres	% = (m2 realizados/m2 programados) *100
SECCIÓN TERCERA					Construcción de pavimento con concreto hidráulico de la calle Simón Bolívar en la Sección Tercera del municipio de Cuilápam de Guerrero.	17.084	-96.465146	Presidente municipal y población	2025	\$3,000,000.00	FAISMUN	3000 M2	120 mujeres y 100 hombres	% = (m2 realizados/m2 programados) *100
SECCIÓN TERCERA					Construcción de pavimento con concreto hidráulico en la calle Álvaro Obregón en la Sección Tercera del municipio de Cuilápam de Guerrero.	16.595081	-96.463855	Presidente municipal y población	2025	\$600,000.00	FAISMUN	600 M2	80 mujeres y 70 hombres	% = (m2 realizados/m2 programados) *100

Localidad	Problema	Objetivo	Estrategia	Línea de Acción	Proyecto	Latitud	Longitud	Actores involucrados	Periodo de ejecución	Costo	Fuentes de financiamiento	Meta	Beneficiarios	Indicador
NÚCLEO RURAL - 1ra AMPLIACIÓN CRUZ BLANCA	La infraestructura vial es deficiente: calles, caminos, carreteras y puentes necesitan atención urgente.	Fortalecer la infraestructura carretera, camino y calles con su equipamiento, para mejorar la movilidad de las personas y vehículos para el traslado de sus mercancías	Mejorar la infraestructura vial del municipio, para garantizar la seguridad de los conductores, pasajeros y peatones.	Construir calles con pavimento hidráulico.	Construcción de pavimento con concreto hidráulico en diversas calles del Núcleo Rural 1ra Ampliación Cruz Blanca del municipio de Cuilápam de Guerrero.	17.01311	96.76951	Presidente municipal y población	2025	\$1,400,000.00	FAISMUN	1400 M2	120 mujeres y 100 hombres	% = (m2 realizados/m2 programados) *100
COLONIA ESTRELLA BLANCA					Construcción de pavimento con concreto hidráulico de la calle vía láctea en la colonia Estrella Blanca del municipio de Cuilápam de Guerrero.	17.00656	96.76326	Presidente municipal y población	2025	\$600,000.00	FAISMUN	600 M2	45 mujeres y 35 hombres	% = (m2 realizados/m2 programados) *100
COLONIA ESTRELLA BLANCA					Construcción de pavimento con concreto hidráulico de la calle avenida San Isidro de la colonia Estrella Blanca del municipio de Cuilápam de Guerrero.	17.00656	96.76326	Presidente municipal y población	2025	\$600,000.00	FAISMUN	600 M2	45 mujeres y 35 hombres	% = (m2 realizados/m2 programados) *100
COLONIA EL TEPEYAC					Construcción de pavimento con concreto hidráulico en la av. Calzada de la villa de la colonia Tepeyac del municipio de Cuilápam de Guerrero.	17.01223	96.77469	Presidente municipal y población	2025	\$600,000.00	FAISMUN	600 M2	220 mujeres y 200 hombres	% = (m2 realizados/m2 programados) *100
AGENCIA EL CARRIZAL					Construcción de pavimento con concreto hidráulico del camino a la agencia El Carrizal primera etapa del municipio de Cuilápam de Guerrero.	17.009209	-96.811739	Presidente municipal y población	2025 - 2027	\$5,000,000.00	OTRAS FUENTES	1.94 KM	196 mujeres y 177 hombres	% = (km realizados/km programados) *100

Localidad	Problema	Objetivo	Estrategia	Línea de Acción	Proyecto	Latitud	Longitud	Actores involucrados	Periodo de ejecución	Costo	Fuentes de financiamiento	Meta	Beneficiarios	Indicador
PARAJE COLONIA ZAVALETA	La infraestructura vial es deficiente: calles, caminos, carreteras y puentes necesitan atención urgente.	Fortalecer la infraestructura carretera, camino y calles con su equipamiento, para mejorar la movilidad de las personas y vehículos para el traslado de sus mercancías	Mejorar la infraestructura vial del municipio, para garantizar la seguridad de los conductores, pasajeros y peatones.	Construir calles con pavimento hidráulico.	Construcción de pavimento con concreto hidráulico en calle de huertas paraje colonia Zavaleta del municipio de Cuilápam de Guerrero.	16.98844	-96.76677	Presidente municipal y población	2025 - 2027	\$4,500,000.00	OTRAS FUENTES	1.8 KM	160 mujeres y 150 hombres	% = (km realizados/km programados) *100
COLONIA LOS HUERTOS					Construcción de pavimento con concreto hidráulico en la avenida Los Huertos y calle Cedros en la colonia Los Huertos del municipio de Cuilápam de Guerrero.	17.01859	-96.779739	Presidente municipal y población	2025 - 2027	\$4,500,000.00	OTRAS FUENTES	1700 MIL	454 mujeres y 384 hombres	% = (ml realizados/ml programados) *100
SECCIÓN TERCERA				Rehabilitar calles con concreto hidráulico.	Rehabilitación con concreto hidráulico de la calle Aldama en la Sección Tercera del municipio de Cuilápam de Guerrero.	16.595037	96.464703	Presidente municipal y población	2025	\$500,000.00	FAISMUN	200 ML	100 mujeres y 100 hombres	% = (ml realizados/ml programados) *100
PARAJE EL SABINO				Rehabilitación de la calle principal de paraje El Sabino del municipio de Cuilápam de Guerrero	16.97917	96.7853	Presidente municipal y población	2025	\$550,000.00	FAISMUN	3000 M2	42 mujeres y 40 hombres	% = (m2 realizados/m2 programados) *100	

Localidad	Problema	Objetivo	Estrategia	Línea de Acción	Proyecto	Latitud	Longitud	Actores involucrados	Periodo de ejecución	Costo	Fuentes de financiamiento	Meta	Beneficiarios	Indicador
CUILÁPAM DE GUERRERO	La infraestructura vial es deficiente: calles, caminos, carreteras y puentes necesitan atención urgente.	Fortalecer la infraestructura carretera, camino y calles con su equipamiento, para mejorar la movilidad de las personas y vehículos para el traslado de sus mercancías	Mejorar el acceso a la infraestructura de las vías de comunicación.	Construir puentes que faciliten el traslado de mercancías.	Construcción de puente vehicular en la calle Cosjopi del municipio de Cuilápam de Guerrero.	16.581805	-96.463776	Presidente municipal y población	2025	\$3,000,000.00	FAISMUN	24 M2	650 mujeres y 550 hombres	% = (m2 realizados/m2 programados) *100
CUILÁPAM DE GUERRERO					Construcción de puente vehicular en la calle San José del municipio de Cuilápam de Guerrero.	16.582393	-96.47073	Presidente municipal y población	2025	\$3,000,000.00	FAISMUN	24 M2	600 mujeres y 550 hombres	% = (m2 realizados/m2 programados) *100
CUILÁPAM DE GUERRERO					Construcción de puente vehicular en la privada San José del municipio de Cuilápam de Guerrero	16.582863	-96.47227	Presidente municipal y población	2025	\$3,000,000.00	FAISMUN	24 M2	300 mujeres y 200 hombres	% = (m2 realizados/m2 programados) *100
CUILÁPAM DE GUERRERO					Construcción de puente peatonal en la privada de La Gloria del barrio de San Sebastián del municipio de Cuilápam de Guerrero.	16.9826566	96.830485	Presidente municipal y población	2025	\$1,500,000.00	FAISMUN	30 M2	32 mujeres y 24 hombres	% = (m2 realizados/m2 programados) *100
SECCIÓN SEXTA					Construcción de un puente vehicular en la calle guerrero del municipio de Cuilápam de Guerrero.	16.98552	96.77888	Presidente municipal y población	2025	\$3,000,000.00	FAISMUN	320 M2	300 mujeres y 200 hombres	% = (m2 realizados/m2 programados) *100
CUILÁPAM DE GUERRERO					Construcción de puente vehicular en el Rio Valiente del paraje Los Pajaritos del municipio de Cuilápam de Guerrero.	16.994345	-96.798605	Presidente municipal y población	2025 - 2027	\$3,000,000.00	OTRAS FUENTES	280 M2	300 mujeres y 200 hombres	% = (m2 realizados/m2 programados) *100

### Vivienda

Localidad	Problema	Objetivo	Estrategia	Línea de Acción	Proyecto	Latitud	Longitud	Actores involucrados	Período de ejecución	Costo	Fuentes de financiamiento	Meta	Beneficiarios	Indicador
CUILÁPAM DE GUERRERO	Se cuenta con viviendas en condiciones precarias donde habitan las familias de Cuilápam de Guerrero.	Promover el acceso a la vivienda digna y de calidad en la población de Cuilápam de Guerrero.	Mejorar las condiciones de infraestructura de las viviendas.	Construir sanitarios en las viviendas.	Construcción de sanitario con biodigestor en el municipio de Cuilápam de Guerrero.	16.995978	-96.779681	Presidente municipal y población	2025	\$8,000,000.00	FAISMUN	100 BIODIGESTORES	55 mujeres y 45 hombres	% = (biodigestores realizados/biodigestores programados) *100
PARAJE COLONIA ZAVALAETA				Construir sanitarios en las viviendas.	Construcción de sanitarios con biodigestor en el paraje colonia Zavaleta, del municipio de Cuilápam de Guerrero.	16°98' 87" ' ,	-96.4553	Presidente municipal y población	2025 - 2027	\$180,000.00	OTRAS FUENTES	18 BIODIGESTOR	52 mujeres y 40 hombres	% = (biodigestores realizados/biodigestores programados) *100
PARAJE COLONIA ZAVALAETA				Construir cuartos dormitorios en las viviendas.	Construcción de cuartos dormitorios en el paraje colonia Zavaleta, del municipio de Cuilápam de Guerrero.	16.9887	-96.45' 53	Presidente municipal y población	2025 - 2027	\$23,000,000.00	OTRAS FUENTES	288 M2	52 mujeres y 40 hombres	% = (m2 realizados/m2 programados) *100

### Agua y saneamiento/Proyectos priorizados

Localidad	Problema	Objetivo	Estrategia	Línea de Acción	Proyecto	Latitud	Longitud	Actores involucrados	Período de ejecución	Costo	Fuentes de financiamiento	Meta	Beneficiarios	Indicador
CUILÁPAM DE GUERRERO	La cobertura de servicios básicos es insuficiente: solo 4 de cada 10 viviendas tienen acceso a agua potable y 2 de cada 10 carecen de drenaje sanitario.	Ampliar la cobertura de los servicios básicos de agua entubada y drenaje sanitario, garantizando un acceso igualitario para todas las familias del municipio	Fortalecer la red municipal de suministro del servicio de agua.	Construir ollas de captación de agua, galerías filtrantes y pozos profundos	Construcción de olla de captación (dique) frente al cárcamo del sistema de agua potable de san bartolo hacia el pozo del Coquito del Barrio Grande del municipio de Cuilápam de Guerrero.	16.9985	-96.79244	Presidente municipal y población	2025	\$2,800,000.00	FAISMUN	4500 M3	1000 mujeres y 900 hombres	% = (m3 realizados/m3 programados) *100
CUILÁPAM DE GUERRERO					construcción de olla de captación (pozos de absorción de agua pluvial) en domicilios del Barrio Grande del municipio de Cuilápam de Guerrero.	16.9985	-96.79244	Presidente municipal y población	2025	\$2,800,000.00	FAISMUN	4500 M3	1000 mujeres y 900 hombres	% = (m3 realizados/m3 programados) *100
CUILÁPAM DE GUERRERO					Construcción de olla de captación (dique) en Rio Valiente, en El Barrio San Juan del municipio de Cuilápam de Guerrero.	16.99221	-96.771238	Presidente municipal y población	2025	\$2,800,000.00	FAISMUN	4500 M3	1000 mujeres y 802 hombres	% = (m3 realizados/m3 programados) *100
CUILÁPAM DE GUERRERO					Construcción de un pozo profundo para el sistema de agua potable en el barrio San Sebastián del municipio de Cuilápam de Guerrero.	16.9826566	96.830485	Presidente municipal y población	2025	\$2,500,000.00	FAISMUN	1 POZO	368 mujeres y 243 hombres	% = (pozos realizados/pozos programados) *100

Localidad	Problema	Objetivo	Estrategia	Línea de Acción	Proyecto	Latitud	Longitud	Actores involucrados	Periodo de ejecución	Costo	Fuentes de financiamiento	Meta	Beneficiarios	Indicador
BARRIO RANCHO QUEMADO	La cobertura de servicios básicos es insuficiente: solo 4 de cada 10 viviendas tienen acceso a agua potable y 2 de cada 10 carecen de drenaje sanitario.	Ampliar la cobertura de los servicios básicos de agua entubada y drenaje sanitario, garantizando o un acceso igualitario para todas las familias del municipio	Fortalecer la red municipal de suministro del servicio de agua.	Construir ollas de captación de agua, galerías filtrantes y pozos profundos	Construcción de pozo profundo de agua entubada en El Barrio Rancho Quemado del municipio de Cuilápam de Guerrero.	17.0085	96.79731	Presidente municipal y población	2025	\$2,500,000.00	FAISMUN	1 POZO	210 mujeres y 190 hombres	% = (pozos realizados/pozos programados) *100
BARRIO RANCHO QUEMADO					Construcción de ollas para la captación de agua pluvial en El Barrio Rancho Quemado del municipio de Cuilápam de Guerrero.	17.00851	96.79731	Presidente municipal y población	2025	\$2,500,000.00	FAISMUN	4500 M3	210 mujeres y 190 hombres	% = (m3 realizados/m3 programados) *100
PARAJE EL MURO					Construcción de ollas para la captación de agua pluvial en el paraje El Muro del municipio de Cuilápam de Guerrero.	16.9985	79.244	Presidente municipal y población	2025	\$2,500,000.00	FAISMUN	4500 M3	108 mujeres y 100 hombres	% = (m3 realizados/m3 programados) *100
SECCIÓN SEXTA					Construcción de olla de captación en la Sección Sexta del municipio de Cuilápam de Guerrero.	16.99131	96.77964	Presidente municipal y población	2025	\$2,500,000.00	FAISMUN	440 M3	300 mujeres y 200 hombres	% = (m3 realizados/m3 programados) *100
RANCHO ARECHE					Construcción de pozo profundo de agua entubada en Rancho Areche del municipio de Cuilápam de Guerrero.	16.398252	96.8082	Presidente municipal y población	2025	\$2,500,000.00	FAISMUN	1 POZO	50 mujeres y 40 hombres	% = (pozos realizados/pozos programados) *100
AGENCIA DE POLICÍA EL CARRIZAL					Construcción del pozo noria de agua potable en la agencia de policía El Carrizal del municipio de Cuilápam de Guerrero.	17.00985	96.81377	Presidente municipal y población	2025	\$1,500,000.00	FAISMUN	1 POZO	225 mujeres y 200 hombres	% = (pozos realizados/pozos programados) *100
AGENCIA DE POLICÍA EL CARRIZAL					Construcción de galera filtrante de agua potable en la agencia de policía El Carrizal del municipio de Cuilápam de Guerrero.	17.00741	-96.81036	Presidente municipal y población	2025	\$2,000,000.00	FAISMUN	1200 M2	225 mujeres y 200 hombres	% = (m2 realizados/m2 programados) *100
OJO DE AGUA					Construcción de pozo profundo para el sistema de agua entubada en la colonia Ojo de Agua del municipio de Cuilápam de Guerrero.	17.004372	-96.770415	Presidente municipal y población	2025	\$2,000,000.00	FAISMUN	1 POZO	435 mujeres y 365 hombres	% = (pozos realizados/pozos programados) *100

Localidad	Problema	Objetivo	Estrategia	Línea de Acción	Proyecto	Latitud	Longitud	Actores involucrados	Periodo de ejecución	Costo	Fuentes de financiamiento	Mieta	Beneficiarios	Indicador
COLONIA LOMAS DE SAN JUAN	La cobertura de servicios básicos es insuficiente: solo 4 de cada 10 viviendas tienen acceso a agua potable y 2 de cada 10 carecen de drenaje sanitario.	Ampliar la cobertura de los servicios básicos de agua entubada y drenaje sanitario, garantizando un acceso igualitario para todas las familias del municipio	Fortalecer la red municipal de suministro del servicio de agua.	Construir ollas de captación de agua, galerías filtrantes y pozos profundos	Construcción de pozo profundo de agua entubada en la Colonia Lomas de San Juan de municipio de Cuilápam de Guerrero.	17.00421	96.76586	Presidente municipal y población	2025	\$2,000,000.00	FAISMUN	1 POZO	2500 mujeres y 2000 hombres	% = (pozos realizados/pozos programados) *100
LOMAS DE RANCHO QUEMADO					Construcción de pozo profundo de agua entubada en Lomas de Rancho quemado del municipio de Cuilápam de Guerrero.	17.02178	-96.79495	Presidente municipal y población	2025	\$2,000,000.00	FAISMUN	1 POZO	70 mujeres y 50 hombres	% = (pozos realizados/pozos programados) *100
AGENCIA DE POLICÍA MANZANO					Construcción de pozo profundo de agua entubada en la agencia El Manzano del municipio de Cuilápam de Guerrero.	17.03961	-96.8157	Presidente municipal y población	2025	\$2,000,000.00	FAISMUN	1 POZO	100 mujeres y 80 hombres	% = (pozos realizados/pozos programados) *100
CUILÁPAM DE GUERRERO					Construcción de sistema de recarga artificial de mantos acuíferos en el municipio de Cuilápam de Guerrero.	16.995978	-96.779681	Presidente municipal y población	2025	\$1,500,000.00	FAISMUN	5000 M2	14019 mujeres y 12863 hombres	% = (m2 realizados/m2 programados) *100
PARAJE LOS MOLINOS					Construcción de una presa en paraje Los Molinos del municipio de Cuilápam de Guerrero.	16.9982892	-96.7855764	Presidente municipal y población	2025	\$2,000,000.00	FAISMUN	700000 M3	9604 mujeres y 8824 hombres	% = (m3 realizados/m3 programados) *100
CUILÁPAM DE GUERRERO					Construcción de olla de captación de agua pluvial en localidades del municipio de Cuilápam de Guerrero.	17.00906	-96.784467	Presidente municipal y población	2025 - 2027	\$1,500,000.00	OTRAS FUENTES	4500 M3	4500 mujeres y 3432 hombres	% = (m3 realizados/m3 programados) *100
CUILÁPAM DE GUERRERO					Construcción de sistema de captación de agua pluvial en la calle Independencia del Barrio Grande del municipio de Cuilápam de Guerrero	16.99883	-96.78941	Presidente municipal y población	2025	\$1,500,000.00	FAISMUN	1 SITEMA	1000 mujeres y 900 hombres	% = (sistemas realizados/sistemas programados) *100
CUILÁPAM DE GUERRERO					Dar mantenimiento a sistemas de agua potable y drenaje sanitario.	Mantenimiento de pozo profundo de agua entubada en la localidad Del Rosario del municipio de Cuilápam de Guerrero.	16586051	-96.47135	Presidente municipal y población	2025	\$500,000.00	FAISMUN	1 POZO	1320 mujeres y 1334 hombres

Localidad	Problema	Objetivo	Estrategia	Línea de Acción	Proyecto	Latitud	Longitud	Actores involucrados	Periodo de ejecución	Costo	Fuentes de financiamiento	Meta	Beneficiarios	Indicador
CUILÁPAM DE GUERRERO	La cobertura de servicios básicos es insuficiente: solo 4 de cada 10 viviendas tienen acceso a agua potable y 2 de cada 10 carecen de drenaje sanitario.	Ampliar la cobertura de los servicios básicos de agua entubada y drenaje sanitario, garantizando un acceso igualitario para todas las familias del municipio	Fortalecer la red municipal de suministro del servicio de agua.	Rehabilitar sistemas de agua potable	Rehabilitación de la red de distribución del agua entubada en el Barrio del Rosario del municipio de Cuilápam de Guerrero.	16.582497	-96.465207	Presidente municipal y población	2025	\$1,500,000.00	FAISMUN	800 ML	1320 mujeres y 1334 hombres	% = (ml realizados/ml programados) *100
CUILÁPAM DE GUERRERO				Rehabilitar sistemas de agua potable	Rehabilitación del pozo profundo de agua entubada del Barrio San Juan del municipio de Cuilápam de Guerrero	16.59382	-96.45518	Presidente municipal y población	2025	\$500,000.00	FAISMUN	40 ML	1000 mujeres y 802 hombres	% = (ml realizados/ml programados) *100
CUILÁPAM DE GUERRERO				Construir cisternas para almacenamiento de agua	Construcción de cisterna para la captación de agua pluvial en la galería de la calle Libres en el Barrio San Juan, del municipio de Cuilápam de Guerrero	16.59397	-96.46423	Presidente municipal y población	2025	\$1,000,000.00	FAISMUN	80 M3	1000 mujeres y 802 hombres	% = (m3 realizados/m3 programados) *100
CUILÁPAM DE GUERRERO				Construir plantas potabilizadoras.	Construcción de planta potabilizadora para tomas domiciliarias en El Barrio San Juan del municipio de Cuilápam de Guerrero.	16.59397	-96.46423	Presidente municipal y población	2025	\$1,000,000.00	FAISMUN	80 M3	132 mujeres y 144 hombres	% = (m3 realizados/m3 programados) *100
CUILÁPAM DE GUERRERO				Construcción del sistema de captación de agua pluvial en El Barrio San SEBASTIÁN del municipio de Cuilápam de Guerrero.	16.9885	96.77802	Presidente municipal y población	2025	\$1,500,000.00	FAISMUN	1 SISTEMA	39 mujeres y 25 hombres	% = (sistemas realizados/sistemas programados) *100	
PARAJES UNIDOS				Construcción del sistema de agua entubada en Parajes Unidos del municipio de Cuilápam de Guerrero.	16.98642	96.80767	Presidente municipal y población	2025	\$1,500,000.00	FAISMUN	1 SISTEMA	100 mujeres y 80 hombres	% = (sistemas realizados/sistemas programados) *100	
AGENCIA DE POLICÍA MANZANO				Construcción del sistema de agua entubada en la agencia Manzano del municipio de Cuilápam de Guerrero.	17.03639	96.81402	Presidente municipal y población	2025	\$1,500,000.00	FAISMUN	1 SISTEMA	435 mujeres y 383 hombres	% = (sistemas realizados/sistemas programados) *100	
OJO DE AGUA				Construcción de sistema de agua entubada en la Colonia Ojo de Agua del municipio de Cuilápam de Guerrero	17.004372	-96.770415	Presidente municipal y población	2025	\$1,500,000.00	FAISMUN	1 SISTEMA	1300 mujeres y 1100 hombres	% = (sistemas realizados/sistemas programados) *100	

Localidad	Problema	Objetivo	Estrategia	Línea de Acción	Proyecto	Latitud	Longitud	Actores involucrados	Periodo de ejecución	Costo	Fuentes de financiamiento	Meta	Beneficiarios	Indicador
SECCIÓN TERCERA	La cobertura de servicios básicos es insuficiente: solo 4 de cada 10 viviendas tienen acceso a agua potable y 2 de cada 10 carecen de drenaje sanitario.	Ampliar la cobertura de los servicios básicos de agua entubada y drenaje sanitario, garantizando un acceso igualitario para todas las familias del municipio	Fortalecer la red municipal de suministro del servicio de agua.	Construir sistemas de agua potable	Construcción de sistema de agua entubada en la Sección Tercera del municipio de Cuilápam de Guerrero.	16.595761	96.473152	Presidente municipal y población	2025	\$1,500,000.00	FAISMUN	1 SISTEMA	120 mujeres y 100 hombres	% = (sistemas realizados/sistemas programados) *100
NÚCLEO RURAL 1RA AMPLIACIÓN CRUZ BLANCA					Construcción del sistema de agua entubada en el Núcleo Rural 1ra Ampliación Cruz Blanca del municipio de Cuilápam de Guerrero.	17.01311	96.76951	Presidente municipal y población	2025	\$1,500,000.00	FAISMUN	1 SISTEMA	45 mujeres y 35 hombres	% = (sistemas realizados/sistemas programados) *100
COLONIA ESTRELLA BLANCA					Construcción del sistema de agua entubada en la Colonia Estrella Blanca del municipio de Cuilápam de Guerrero.	17.00656	96.76326	Presidente municipal y población	2025	\$1,500,000.00	FAISMUN	1000 ML	220 mujeres y 200 hombres	% = (ml realizados/ml programados) *100
COLONIA EL TEPEYAC					Construcción del sistema de agua entubada en la colonia el Tepeyac del municipio de Cuilápam de Guerrero.	17.01223	96.77469	Presidente municipal y población	2025	\$1,500,000.00	FAISMUN	1200 ML	187 mujeres y 201 hombres	% = (ml realizados/ml programados) *100
PARAIE COLONIA ZAVALETA					Construcción del sistema de agua potable en el paraje colonia Zavaleta, del municipio de Cuilápam de Guerrero.	16.0058586	-96.45 4379	Presidente municipal y población	2025	\$1,500,000.00	FAISMUN	1 SISTEMA	350 mujeres y 250 hombres	% = (sistemas realizados/sistemas programados) *100
BARRIO EL CALVARIO					Construcción de red de distribución de agua entubada en Barrio El Calvario en el municipio de Cuilápam de Guerrero.	16.99518	-96.773732	Presidente municipal y población	2025	\$1,500,000.00	FAISMUN	1300 ML	1200 mujeres y 490 hombres	% = (ml realizados/ml programados) *100
CUILÁPAM DE GUERRERO					Construcción del sistema de agua entubada en diversas colonias del municipio de Cuilápam de Guerrero.	17.00906	-96.78447	Presidente municipal y población	2025	\$1,500,000.00	FAISMUN	3000 ML	450 mujeres y 384 hombres	% = (ml realizados/ml programados) *100
COLONIA LOS HUERTOS					Construcción de sistema de agua entubada en la colonia Los Huertos del municipio de Cuilápam de Guerrero.	17.018749	-96.780317	Presidente municipal y población	2025 - 2027	\$1,500,000.00	OTRAS FUENTES	1 SISTEMA	50 mujeres y 40 hombres	% = (sistemas realizados/sistemas programados) *100

Localidad	Problema	Objetivo	Estrategia	Línea de Acción	Proyecto	Latitud	Longitud	Actores involucrados	Periodo de ejecución	Costo	Fuentes de financiamiento	Meta	Beneficiarios	Indicador
RANCHO ARECHE	La cobertura de servicios básicos es insuficiente: solo 4 de cada 10 viviendas tienen acceso a agua potable y 2 de cada 10 carecen de drenaje sanitario.	Ampliar la cobertura de los servicios básicos de agua entubada y drenaje sanitario, garantizando un acceso igualitario para todas las familias del municipio	Fortalecer la red municipal de suministro del servicio de agua.	Construir tanques para regulación de agua.	Construcción de tanque público de agua potable en Rancho Areche del municipio de Cuilápam de Guerrero.	16.998252	96.8082	Presidente municipal y población	2025	\$600,000.00	FAISMUN	200 M3	754 mujeres y 504 hombres	% = (m3 realizados/m3 programados) *100
AGENCIA TIRACÓZ					Construcción de tanque público de agua potable en la agencia de Tiracoz del municipio de Cuilápam de Guerrero.	17.04505	-96.80329	Presidente municipal y población	2025	\$1,000,000.00	FAISMUN	200000 M3	635 mujeres y 389 hombres	% = (m3 realizados/m3 programados) *100
CRUZ BLANCA					Construcción de tanque de almacenamiento, rebombeo con sistema de prendido automático y sistema de bombeo en Cruz Blanca en el municipio de Cuilápam de Guerrero.	17.01703	-96.76411	Presidente municipal y población	2025	\$800,000.00	FAISMUN	130000 M3	225 mujeres y 200 hombres	% = (m3 realizados/m3 programados) *100
AGENCIA DE POLICÍA EL CARRIZAL					Construcción de tanque público de agua potable en la agencia de policía El Carrizal del municipio de Cuilápam de Guerrero.	17.01078	-96.81527	Presidente municipal y población	2025	\$450,000.00	FAISMUN	120 M3	100 mujeres y 80 hombres	% = (m3 realizados/m3 programados) *100
AGENCIA DE POLICÍA MANZANO					Construcción de tanque para la captación de agua entubada en la agencia El Manzano del municipio de Cuilápam de Guerrero.	17.03915	-96.81329	Presidente municipal y población	2025	\$1,000,000.00	FAISMUN	200000 M3	350 mujeres y 250 hombres	% = (m3 realizados/m3 programados) *100
BARRIO EL CALVARIO					Construcción de tanque público elevado para almacenamiento de agua potable en barrio El Calvario de municipio de Cuilápam de Guerrero.	16.99518	-96.77372	Presidente municipal y población	2025	\$400,000.00	FAISMUN	80 M3	8100 mujeres y 5800 hombres	% = (m3 realizados/m3 programados) *100
CUILÁPAM DE GUERRERO					Fomentar la participación ciudadana y la integración de la comunidad en la gestión y cuidado de los sistemas de agua potable y saneamiento.	Realizar tequios para limpiar arroyos, ríos y sistemas de agua potable y drenaje sanitario.	Tequio para limpieza y desazolve del río valiente del municipio de Cuilápam de Guerrero.	16.99582	96.788	Presidente municipal y población	2025 - 2027	\$15,000.00	OTRAS FUENTES	1 ACCIÓN

Localidad	Problema	Objetivo	Estrategia	Línea de Acción	Proyecto	Latitud	Longitud	Actores involucrados	Periodo de ejecución	Costo	Fuentes de financiamiento	Meta	Beneficiarios	Indicador
PARAJE SAUCIPRES	La cobertura de servicios básicos es insuficiente: solo 4 de cada 10 viviendas tienen acceso a agua potable y 2 de cada 10 carecen de drenaje sanitario.	Ampliar la cobertura de los servicios básicos de agua entubada y drenaje sanitario, garantizando un acceso igualitario para todas las familias del municipio	Fomentar la participación ciudadana y la integración de la comunidad en la gestión y cuidado de los sistemas de agua potable y saneamiento	Desazolver arroyos y ríos.	Desazolve del arroyo en el paraje Saucipres del municipio de Cuilápam de Guerrero.	16.5945	96.4605	Presidente municipal y población	2025	\$15,000.00	FAISMUN	2 KM	350 mujeres y 250 hombres	% = (km realizados/km programados) *100
Construcción de red de drenaje sanitario en el Núcleo Rural 1ra Ampliación Cruz Blanca del municipio de Cuilápam de Guerrero.					17.01311	96.76951	Presidente municipal y población	2025	\$250,000.00	FAISMUN	180 ML	120 mujeres y 100 hombres	% = (ml realizados/ml programados) *100	
COLONIA CIENEGUITA			Mejorar el sistema de saneamiento básico en el municipio de Cuilapam de Guerrero, garantizando la cobertura y calidad de alcantarillado y tratamiento de aguas residuales.	Construir sistema de drenaje sanitario	Construcción de obra de drenaje sanitario en todas las calles de la colonia cieneguita del municipio de Cuilápam de Guerrero.	17.017603	96.7813826	Presidente municipal y población	2025	\$2,000,000.00	FAISMUN	95000 ML	800 mujeres y 800 hombres	% = (ml realizados/ml programados) *100
NÚCLEO RURAL SAUCIPRES			Construcción de drenaje sanitario en la avenida principal Saucipres Núcleo Rural Saucipres del municipio de Cuilápam de Guerrero.		16.996149	-96.759804	Presidente municipal y población	2025	\$800,000.00	FAISMUN	400 ML	110 mujeres y 90 hombres	% = (ml realizados/ml programados) *100	
COLONIA LOS RÍOS			Construcción de drenaje sanitario en la colonia Los Ríos del municipio de Cuilápam de Guerrero.		17.010074	-96.759922	Presidente municipal y población	2025 - 2027	\$800,000.00	OTRAS FUENTES	400 ML	256 mujeres y 235 hombres	% = (ml realizados/ml programados) *100	

Infraestructura Educativa

Localidad	Problema	Objetivo	Estrategia	Línea de Acción	Proyecto	Latitud	Longitud	Actores involucrados	Periodo de ejecución	Costo	Fuentes de financiamiento	Meta	Beneficiarios	Indicador
NUCLEO RURAL 1RA AMPLIACION CRUZ BLANCA	Las instituciones educativas presentan carencias en infraestructura y equipamiento, lo que merma el aprovechamiento del alumnado.	Proporcionar entornos educativos seguros y dignos para todos los estudiantes de Cuilápam de Guerrero.	Mejorar los espacios educativos.	Construir aulas en las instituciones educativas.	Construcción de aulas en la escuela primaria bilingüe la patria es primero clave: 20dpb2444q del Núcleo Rural 1ra Ampliación Cruz Blanca del municipio de Cuilápam de Guerrero.	17.01311	96.76951	Presidente municipal y población	2025	\$1,500,000.00	FAISMUN	144 M2	45 niñas y 38 niños	% = (m2 realizados/m2 programados) *100
CUILÁPAM DE GUERRERO					Construcción de aula en la escuela primaria Benito Juárez clave: 20dpr3455d de la localidad lomas de San Juan, del municipio de Cuilápam de Guerrero.	17.0045996	96.76425	Presidente municipal y población	2025	\$500,000.00	FAISMUN	48 M2	150 niñas y 120 niños	% = (m2 realizados/m2 programados) *100
CUILÁPAM DE GUERRERO					Construcción de aula en el jardín de niños "Miguel Hidalgo" clave: 20dcc1377x de Tiracoz del municipio de Cuilápam de Guerrero.	17.03482	96.80964	Presidente municipal y población	2025	\$500,000.00	FAISMUN	48 M2	120 niñas y 100 niños	% = (m2 realizados/m2 programados) *100
CUILÁPAM DE GUERRERO					Construcción de aula en el preescolar sor Juana Inés de la Cruz clave: 20dcc2408g de lomas de San Juan del municipio de Cuilápam de Guerrero.	17.00261	-96.76354	Presidente municipal y población	2025	\$500,000.00	FAISMUN	48 M2	70 niñas y 50 niños	% = (m2 realizados/m2 programados) *100
CUILÁPAM DE GUERRERO					Construcción de aula en la escuela preescolar Ana Freud clave: 20djn2259e de la localidad el Tepeyac del municipio de Cuilápam de Guerrero.	17.0131	-96.7756	Presidente municipal y población	2025	\$500,000.00	FAISMUN	48 M2	60 niñas y 40 niños	% = (m2 realizados/m2 programados) *100
COLONIA CIENEGUITA					Construcción de aulas para escuela primaria en la Colonia Cieneguita del municipio de Cuilápam de Guerrero.	17.017603	96.7813826	Presidente municipal y población	2025	\$1,000,000.00	FAISMUN	96 M2	800 niñas y 800 niños	% = (m2 realizados/m2 programados) *100
CUILÁPAM DE GUERRERO.					Construcción de aulas en la "Escuela Secundaria Macedonio Alcalá clave 20des0251i del municipio de Cuilápam de Guerrero.	17.013493	96.75848	Presidente municipal y población	2025 - 2027	\$1,000,000.00	OTRAS FUENTES	48 M2	156 niñas y 120 niños	% = (m2 realizados/m2 programados) *100

Localidad	Problema	Objetivo	Estrategia	Línea de Acción	Proyecto	Latitud	Longitud	Actores involucrados	Periodo de ejecución	Costo	Fuentes de financiamiento	Meta	Beneficiarios	Indicador
CUILÁPAM DE GUERRERO.	Las instituciones educativas presentan carencias en infraestructura y equipamiento, lo que merma el aprovechamiento del alumnado.	Proporcionar entornos educativos seguros y dignos para todos los estudiantes de Cuilápam de Guerrero.	Mejorar los espacios educativos.	Construir aulas en las instituciones educativas.	Construcción de aula en la "escuela primaria clave: 20dpr3604v del municipio de Cuilápam de Guerrero.	16.986628	96.761629	Presidente municipal y población	2025 - 2027	\$500,000.00	OTRAS FUENTES	48 M2	40 niñas y 30 niños	% = (m2 realizados/m2 programados) *100
CUILÁPAM DE GUERRERO.					Construcción de aula en la escuela telesecundaria clave: 20dtv1654o Lomas de San Juan del municipio de Cuilápam de Guerrero.	16.999341	96.768151	Presidente municipal y población	2025 - 2027	\$500,000.00	OTRAS FUENTES	48 M2	65 niñas y 55 niños	% = (m2 realizados/m2 programados) *100
RANCHO QUEMADO					Construcción de aula en la escuela primaria Vasco de Quiroga clave: 20dpr0104f de rancho quemado del municipio de Cuilápam de Guerrero.	17.00611	96.79697	Presidente municipal y población	2025 - 2027	\$500,000.00	OTRAS FUENTES	48 M2	120 niñas y 116 niños	% = (m2 realizados/m2 programados) *100
CUILÁPAM DE GUERRERO.					Construcción de un aula audiovisual en la escuela secundaria técnica n°66 clave: 20dst00621 del municipio de Cuilápam de Guerrero.	16.989926	96.778703	Presidente municipal y población	2025 - 2027	\$500,000.00	OTRAS FUENTES	48 M2	341 niñas y 320 niños	% = (m2 realizados/m2 programados) *100
PARAJE COLONIA ZAVALETA					Construcción de un aula del jardín de niños Julieta Norma Fierro "Gossman" clave: 20djm2310l del paraje colonia Zavaleta del municipio de Cuilápam de Guerrero.	16.591082	-96.454369	Presidente municipal y población	2025 - 2027	\$500,000.00	OTRAS FUENTES	48 M2	40 niñas y 30 niños	% = (m2 realizados/m2 programados) *100
PARAJE COLONIA ZAVALETA					Construcción de un aula de la escuela primaria "Bicentenario de la Independencia" con clave: 20dpr3604v en El Paraje Colonia Zavaleta del municipio de Cuilápam de Guerrero.	16°59' 1	-96°45'4369'	Presidente municipal y población	2025 - 2027	\$500,000.00	OTRAS FUENTES	48 M2	43 niñas y 30 niños	% = (m2 realizados/m2 programados) *100

Localidad	Problema	Objetivo	Estrategia	Línea de Acción	Proyecto	Latitud	Longitud	Actores involucrados	Periodo de ejecución	Costo	Fuentes de financiamiento	Meta	Beneficiarios	Indicador
CUILÁPAM DE GUERRERO	Las instituciones educativas presentan carencias en infraestructura y equipamiento, lo que merma el aprovechamiento del alumnado.	Proporcionar entornos educativos seguros y dignos para todos los estudiantes de Cuilápam de Guerrero	Mejorar los espacios educativos.	Rehabilitar infraestructura educativa.	Remodelación del techado de un aula de la escuela primaria Vicente Guerrero clave: 20DPR0105E del municipio de Cuilápam de Guerrero.	16.995989	96.780925	Presidente municipal y población	2025 - 2027	\$200,000.00	OTRAS FUENTES	36 M2	290 niñas y 282 niños	% = (m2 realizados/m2 programados) *100
CUILÁPAM DE GUERRERO.					Rehabilitación de la barda perimetral en el "preescolar Cecilia Velasco" clave: 20djn0154x del municipio de Cuilápam de Guerrero.	16.979567	96.782151	Presidente municipal y población	2025 - 2027	\$100,000.00	OTRAS FUENTES	100 ML	70 niñas y 50 niños	% = (ml realizados/ml programados) *100
CUILÁPAM DE GUERRERO.					Construcción de barda perimetral en el preescolar Cecilia Velasco clave: 20djn0154x del municipio de Cuilápam de Guerrero.	16.979567	96.782151	Presidente municipal y población	2025 - 2027	\$400,000.00	OTRAS FUENTES	400 M2	70 niñas y 50 niños	% = (m2 realizados/m2 programados) *100
CUILÁPAM DE GUERRERO.					Construcción de comedor escolar en el preescolar Vicente guerrero clave: 20djn1150h, rancho quemado del municipio de Cuilápam de Guerrero.	17.0073872	96.7937498	Presidente municipal y población	2025 - 2027	\$750,000.00	OTRAS FUENTES	420 M2	42 niñas y 28 niños	% = (m2 realizados/m2 programados) *100
LOCALIDAD DE TIRACÓZ					Construcción de una bodega en la escuela primaria 6 de enero de 1915 clave: 20dpr0107c de la localidad de Tiracoz del municipio de Cuilápam de Guerrero.	17.03647	96.81011	Presidente municipal y población	20252 - 2027	\$450,000.00	OTRAS FUENTES	48 M2	45 niñas y 39 niños	% = (m2 realizados/m2 programados) *100
LOCALIDAD DE TIRACÓZ					Construcción y equipamiento de un aula de medios en la escuela telesecundaria clave: 20dtv0907u (se apoyará con material), de la localidad de Tiracoz del municipio de Cuilápam de Guerrero.	17.03647	96.81011	Presidente municipal y población	2025 - 2027	\$2,500,000.00	OTRAS FUENTES	48 M2	30 niñas y 20 niños	% = (m2 realizados/m2 programados) *100
AGENCIA DE POLICÍA EL CARRIZAL					Construcción de barda perimetral en la escuela primaria Centro de Luz y Progreso clave: 20dpr1124z agencia de policía El Carrizal del municipio de Cuilápam de Guerrero.	17.009092	-96.814086	Presidente municipal y población	2025 - 2027	\$100,000.00	OTRAS FUENTES	100 ML	45 niñas y 35 niños	% = (ml realizados/ml programados) *100
CUILÁPAM DE GUERRERO					Construcción de módulo de sanitarios en la escuela secundaria técnica núm. 247 clave: 20dst0264e del municipio de Cuilápam de Guerrero.	16.97912	96.77118	Presidente municipal y población	2025 - 2027	\$250,000.00	OTRAS FUENTES	50 M2	115 niñas y 110 niños	% = (m2 realizados/m2 programados) *100

## V Ejes Transversales

### V.1 Igualdad de género

La igualdad de género en Cuilápam de Guerrero, es un tema prioritario que busca garantizar los derechos de las mujeres y promover la igualdad entre hombres y mujeres. Se puede observar en el territorio del municipio la desigualdad entre hombres y mujeres, aunque en los últimos años, se ha tratado este tema, es una cuestión cultural, que marca la desigualdad entre el hombre y la mujer, los factores que lo alteran son de carácter social, económico y cultural, tornándose presente en los distintos ámbitos como el hogar, la escuela, el trabajo, los negocios, el deporte, la política, etc. El municipio, impulsará adecuadamente la participación de las mujeres tanto en el ámbito de la planeación, como en la toma de decisiones para que contribuya con el bien común. En el tema educativo promoveremos la educación y conciencia sobre la igualdad de género y los derechos de las mujeres en el municipio; fomentaremos la participación activa de las mujeres en la toma de decisiones y en la vida cívica del municipio; garantizaremos el acceso a oportunidades educativas, laborales y de desarrollo para las mujeres en igualdad de condiciones con los hombres y sobre todo implementaremos políticas y programas para prevenir la violencia contra las mujeres y brindar apoyo a las víctimas.

Hemos dado continuidad al proyecto de conservación y reforzamiento de la dirección para la Instancia de la Mujer, que defiende los derechos de las mujeres en el municipio, Dando acompañamiento en temas productivos en coordinación con las otras regidurías. Hemos instituido el centro libre para las mujeres que da atención psicológica y legal, el cual estará instalado hasta el mes de diciembre de 2025.



*Foro de mujeres en el municipio de Cuilápam de Guerrero*

#### Diagnóstico general en eje 1. Cuilápam de Guerrero con Bienestar

Cuilápam de Guerrero cuenta con una población de 26,882 habitantes de los cuales el 51.15% son mujeres y el 47.85% son hombres, la paridad en cantidad entre hombres y mujeres es casi igual sin embargo, las diferencias en equidad de género son muy diferentes y se visualiza en las condiciones de servicios de salud, educación, alimentación y educación, en las mujeres se resiente la carencia de estos servicios, siendo las directamente responsables de los hijos, niñas, niños e incluso de las personas de la tercera edad en su alimentación y cuidado, siendo directamente la pobreza y el rezago social la mayor necesidad identificada, Este gobierno municipal tiene el compromiso de mejorar las condiciones de bienestar de las mujeres coadyuvando a mejorar los servicios y dando las condiciones para que los mecanismos de producción y económicos, funcionen adecuadamente para mejorar el ingreso, la salud y la educación mejorando los índices de desarrollo humano de Cuilápam de Guerrero.

#### Diagnóstico general en eje 2. Cuilápam de Guerrero honesto, cercano y transparente

La participación política de las mujeres se refiere al derecho y la capacidad de las mujeres para influir en la toma de decisiones políticas y ocupar cargos públicos; el municipio de Cuilápam representa un claro ejemplo en donde se observa un aumento significativo de la participación femenina en la política, ya que actualmente el cargo de la Presidencia Municipal está a cargo de una mujer.

Sin embargo, es importante continuar trabajando en el tema de paridad y equidad ya que actualmente, de los 15 regidores que existen en el municipio, solo 5 mujeres ocupan una regiduría sin tener en cuenta el principio de alternancia.

#### Diagnóstico general Eje 3. Cuilápam de Guerrero con seguridad y justicia para vivir en paz

La equidad de género es la parte más agraviada en el tema de seguridad ciudadana, la prevención y protección debe estar enfocada a las mujeres, niñas y niños de nuestro municipio, gran parte de los trabajos de este gobierno estarán direccionados a la atención de la mujer. Las estadísticas son contundentes para tomar acción en el tema de género en el sector de salud. En solo 3 meses 36 mujeres han recibido violencia por sus parejas, 92 incidentes se presentaron con violencia familiar en las cuales el 95% estuvieron presentes mujeres, se presentaron 6 incidencias de acoso sexual. Estas estadísticas solo son los caos reportados pero las cifras son mayores ya que muchas mujeres por amenazas físicas y económicas no se atreven a levantar una denuncia.

#### Diagnóstico general Eje 4. Cuilápam de Guerrero con crecimiento y desarrollo económico

Como se mencionó en el eje 4, las mujeres solo cuentan con una participación de 42.28, económicamente activa, donde sus principales actividades son comerciantes, empleados en ventas y agentes de ventas, actualmente en el cabildo municipal, el 50% son mujeres, aunque con principal ventaja para los hombres.

#### Diagnóstico general Eje 5. Cuilápam de Guerrero con infraestructura y servicios públicos

En el manejo diario de los alimentos, el acceso al agua potable, la descarga de las aguas residuales, el manejo de los residuos sólidos en la vivienda y el acceso a la educación y el seguimiento de los hijos en las escuelas, son actividades directamente relacionadas con el trabajo de las mujeres en el hogar, es primordial mejorar las condiciones de infraestructura en estos rubros para garantizar la

equidad de género, que en algunos temas son muy marcados como ejemplo, aún existen 1,459 viviendas sin chimenea cuando usan leña o carbón para cocinar sus alimentos. Solo el 62.4% de las viviendas cuentan con agua, el tiempo de las mujeres que invierten para acceder a este recurso es elevado y desgastante física y emocionalmente.

### V.1.1 Problemática, Igualdad de Género

Existe desigualdad de género y situaciones de discriminación y violencia hacia las mujeres en el municipio de Cuilápam de Guerrero

### V.1.2 Objetivos, estrategias y líneas de acción, Igualdad de Género

Fortalecer la participación, oportunidades y respeto de la integridad de las mujeres en el Municipio de Cuilápam de Guerrero ODS 5 Y 10

Eje transversal 1. Cuilápam de Guerrero con Igualdad de Género		
Eje estratégico	Estrategias	Líneas de acción
Cuilápam de Guerrero con Bienestar	Priorizar el bienestar social de las mujeres.	Realizar programas de bienestar social en el municipio y en las agencias. Gestionar que haya consultas nocturnas en temas de salud. Realizar brigadeos en todo el territorio municipal. Gestionar una patrulla rosa. Continuar con las labores de los días naranja.
Cuilápam de Guerrero honesto, cercano y transparente	Promover la participación de mujeres en cargos públicos.	Promover la paridad en cargos públicos. Realizar pláticas sobre la igualdad de género. Dotar de equipamiento de cómputo y oficina a la instancia de la mujer
Cuilápam de Guerrero con seguridad para vivir en paz	Fortalecer la seguridad de las mujeres en el municipio.	Sensibilizar a las mujeres que denuncien actos de violencia.
Cuilápam de Guerrero con crecimiento y desarrollo económico.	Promover la participación de las mujeres en las actividades económicas	Gestionar capacitación de oficios ante el ICAPET. Apoyar a emprendedoras en el inicio de su negocio. Gestionar un centro de trabajo para mujeres.
Cuilápam de Guerrero con infraestructura y servicios públicos	Fomentar construcciones, edificaciones y espacios públicos para mujeres.	Instalar una guardería municipal para mujeres. Instalar un albergue temporal o casa de tránsito. Realizar una cancha violeta.

## V.2 Desarrollo Sostenible y cambio climático

Cuilápam de Guerrero, Oaxaca, es un municipio originario que enfrenta desafíos importantes debido al cambio climático y su impacto en el desarrollo sostenible. Algunos puntos clave sobre la situación actual y las perspectivas para abordar estos retos:

### Impacto del Cambio Climático

La comunidad de Cuilápam ya está experimentando los efectos del cambio climático, como la variabilidad del clima y la disminución de los recursos hídricos. Los agricultores y la población en general perciben que el cambio climático afecta negativamente la agricultura y la disponibilidad de agua. La temperatura media anual en Oaxaca ha aumentado cerca de 2°C en los últimos 30 años, lo que puede repercutir en la productividad agrícola y el bienestar social.

### Desarrollo sostenible.

La comunidad enfrenta una tendencia a la baja en su índice de desarrollo sustentable (-2.1% anual), lo que indica que la extracción y disponibilidad de agua están afectando la sustentabilidad de la zona; el crecimiento poblacional y la expansión urbana están generando problemas con el consumo de agua y la gestión de recursos; la agricultura es una de las principales actividades económicas afectadas por el cambio climático, lo que puede impactar la seguridad alimentaria y el bienestar de la población.

Es fundamental implementar estrategias de adaptación y mitigación para abordar los efectos del cambio climático en la comunidad, la gestión sostenible del agua y la promoción de prácticas agrícolas resilientes pueden ser clave para reducir la vulnerabilidad de la comunidad, la participación ciudadana y la educación sobre el cambio climático pueden ayudar a sensibilizar a la población y fomentar acciones colectivas para abordar este reto.

En resumen, Cuilápam de Guerrero enfrenta desafíos importantes debido al cambio climático y su impacto en el desarrollo sostenible. Es fundamental abordar estos retos mediante estrategias de adaptación y mitigación, gestión sostenible del agua y promoción de prácticas agrícolas resilientes.

### Diagnóstico general en eje 1. Cuilápam de Guerrero con Bienestar

El desarrollo sostenible representa la transición de la sociedad actual a una sociedad más respetuosa con el medio ambiente. Es un modo de desarrollo cuyo objetivo es garantizar el equilibrio entre el crecimiento económico, la preservación del medio ambiente y el bienestar social, desde nuestro territorio sumando las acciones en favor de un mundo más sano y por el bienestar de las generaciones futuras. En dos temas importantes se direccionarán los recursos municipales, al acceso de alimentación adecuada y la atención de los grupos de atención prioritaria.

### Diagnóstico general en eje 2. Cuilápam de Guerrero honesto, cercano y transparente

El municipio tiene claro que es importante continuar fortaleciendo los reglamentos internos del mismo, con respecto al cuidado y a la protección del medio ambiente, ya que cada día los recursos son más escasos y existe una alta presión sobre los mismos debido al crecimiento de la población.

Durante los talleres participativos los ciudadanos expresaron la necesidad de regular el crecimiento de la población, ya que esto se traduce en una afectación a las niñas, niños y adolescentes al no

contar con un espacio digno donde vivir y que en sus hogares no se cuente con los servicios básicos como son el agua y la energía eléctrica.

#### Diagnóstico general Eje 3. Cuilápam de Guerrero con seguridad y justicia para vivir en paz

El cambio climático, a través de fenómenos meteorológicos extremos como huracanes, inundaciones y sequías, incrementa la frecuencia y severidad de los desastres, lo que a su vez exige a las autoridades y organizaciones de protección civil una mayor capacidad de preparación, respuesta y adaptación, es importante generar las condiciones para disminuir los efectos climáticos, enfocados también a la prevención y protección ciudadana. La combinación de eventos climáticos extremos y su frecuencia generan vulnerabilidad de la población provocando desastre que requieren una respuesta coordinada y efectiva por parte del ayuntamiento a lo cual estaremos comunicados, organizados y pendientes de eventos extremos.

#### Diagnóstico general Eje 4. Cuilápam de Guerrero con crecimiento y desarrollo económico

Cuilápam de Guerrero puede lograr un crecimiento y desarrollo económico sostenible y resiliente al cambio climático mediante ciertas acciones: diversificación económica, fomentar la diversificación de la economía local mediante el desarrollo de sectores como el turismo sostenible, la agricultura orgánica y la producción de artesanías, invertir en infraestructura sostenible, como sistemas de energía renovable, redes de agua potable y sistemas de gestión de residuos, dar capacitación y educación a la población local en habilidades y técnicas sostenibles, como la agricultura orgánica y la gestión de recursos naturales. Con una participación ciudadana que fomente la participación de la comunidad en la toma de decisiones y en la planificación del desarrollo económico sostenible.

Asimismo, realizar la gestión de recursos naturales, implementando prácticas de proyectos sostenibles de los recursos naturales, como la reforestación y la conservación de la biodiversidad.

El desarrollo sostenible puede generar crecimiento económico y resiliente en la región, con una diversificación económica y la inversión en infraestructura se pueden generar empleos y oportunidades de ingresos para la población local.

#### Diagnóstico general Eje 5. Cuilápam de Guerrero con infraestructura y servicios públicos

La infraestructura pública es vulnerable a los eventos climáticos extremos, como olas de calor, inundaciones, sequías lluvias extremas sin dejar de lado los sismos. Esto puede causar daños directos a infraestructura, interrupciones en los servicios esenciales generando costos para su rehabilitación y reposición.

Estos pueden debilitar materiales como concretos, asfaltos, tuberías subterráneas, cables eléctricos, causando daños estructurales en carreteras, puentes sistemas de agua potable. Impactando en la disponibilidad de agua potable, energía eléctrica, comunicaciones.

Eventos climáticos extremos pueden interrumpir el suministro de servicios algunos muy indispensables como hospitales, escuelas y acceso a los alimentos poniendo en riesgo a la población.

Todas las obras que se planeen, diseñen y construyan por el Ayuntamiento, se realizarán cumpliendo la normatividad aplicable previniendo los efectos climáticos y el daño ambiental.

### V.2.1 Problemática., Desarrollo Sostenible y cambio climático

El municipio enfrenta varios desafíos importantes: el cambio de uso de suelo y la expansión de áreas agrícolas y viviendas, la deforestación generalizada, la disminución del agua en manantiales y el riesgo de incendios forestales debido a pastizales secos.

### V.2.2 Objetivos, estrategias y líneas de acción, Desarrollo Sostenible y cambio climático

#### Objetivo

Procurar la sostenibilidad que disminuya el cambio climático en el municipio que proteja el medio ambiente. ODS 13

Eje transversal 2. Cuilápam de Guerrero con Desarrollo Sostenible y cambio climático.		
Eje estratégico	Estrategias	Líneas de acción
Cuilápam de Guerrero con Bienestar	Impulsar prácticas de preservación y conservación del medio ambiente.	Realizar pláticas sobre cambio climático y desarrollo sostenible en las escuelas.
Cuilápam de Guerrero honesto, cercano y transparente	Promover políticas públicas para la conservación de la biodiversidad del municipio	Fortalecer la Comisión Forestal de Cuilápam de Guerrero
Cuilápam de Guerrero con seguridad para vivir en paz	Realizar normas y reglas para el uso responsable de los recursos naturales.	Establecer zonas de conservación de flora y fauna.
Cuilápam de Guerrero con crecimiento y desarrollo económico.	Fomentar la sustentabilidad en actividades productivas y económicas del municipio.	Capacitar en técnicas amigables para la producción de granos y frutales. Promover la reforestación social con locales y de la región.
Cuilápam de Guerrero con infraestructura y servicios públicos	Realizar obras amigables con el medio ambiente.	Utilizar energía renovable en el alumbrado público y en viviendas. Construir un vivero para la producción de plantas nativas.

### 5.3 Interculturalidad

Cuilápam de Guerrero es un municipio con una rica diversidad cultural, donde se entrelazan tradiciones y costumbres de diferentes grupos étnicos y sociales. El municipio cuenta con una gran variedad de expresiones culturales, como la música, la danza, la artesanía y la gastronomía, que reflejan la diversidad de sus raíces, las festividades y celebraciones en Cuilápam son una muestra de la riqueza cultural del municipio, donde se fusionan tradiciones y rituales.

La interculturalidad en Cuilápam se caracteriza por la interacción y el diálogo entre diferentes grupos culturales, lo que enriquece la vida comunitaria y fomenta la comprensión mutua, se valora la diversidad y promueve el respeto y la inclusión de todas las personas, independientemente de su origen cultural.

En el municipio de Cuilápam de Guerrero se presentan desafíos, como la necesidad de preservar las tradiciones y costumbres en un contexto de cambio y globalización, sin embargo, la diversidad cultural también ofrece oportunidades para el desarrollo sostenible, el turismo cultural y la promoción de la creatividad y la innovación. Es importante realizar una promoción de la educación intercultural y la sensibilización sobre la diversidad cultural en la comunidad, fomentando la participación de todos los grupos culturales en la toma de decisiones y en la planificación de proyectos comunitarios. Asimismo, apoyar la preservación y promoción de las tradiciones y costumbres culturales de la comunidad.



*Danza de la pluma, Cuilápam de Guerrero*

Diagnóstico general en eje 1. Cuilápam de Guerrero con Bienestar

La interculturalidad, es definida como la interacción respetuosa entre diferentes culturas y juega un papel importante en el bienestar social. Al promover el diálogo, comprensión, colaboración entre diversos grupos; fomentando la cohesión social, la igualdad de oportunidades y la inclusión, a los servicios de Deporte, alimentación, Educación y salud elementos esenciales para el bienestar individual.

La interculturalidad permite a las personas ampliar sus horizontes, adquirir nuevas perspectivas y conocimientos, enriquecer su cultura y desarrollar habilidades sociales importantes, que contribuyen a su bienestar personal.

Diagnóstico general en eje 2. Cuilápam de Guerrero honesto, cercano y transparente

En el municipio de Cuilápam de Guerrero el 8.12% del total de la población de 3 años y más, habla zapoteco (INEGI, 2020); por lo que es importante emprender acciones para el fomento y rescate de esta lengua. Durante el desarrollo de las mesas temáticas, los ciudadanos manifestaron que es importante emprender acciones para evitar discriminación cuando acuden a realizar algún trámite o servicios en oficinas públicas, servicios de salud o de impartición de justicia.

Diagnóstico general Eje 3. Cuilápam de Guerrero con seguridad y justicia para vivir en paz

Se busca garantizar el acceso a la protección y seguridad ciudadana de manera equitativa, respetando las diferencias culturales y promoviendo la participación de todos los grupos social, política y económica en nuestro municipio. Protección de los derechos humanos y la igualdad de todas las personas, incluyendo el acceso a los servicios municipales en condiciones de igualdad, independientemente de su origen cultura.

La gobernabilidad en Cuilápam de Guerrero está incluida la interculturalidad, respetando los derechos humanos, contribuyendo a la construcción de sociedades donde todas las personas, independientemente de su origen cultural o étnico, tengan acceso a la justicia en condiciones de igualdad

Diagnóstico general Eje 4. Cuilápam de Guerrero con crecimiento y desarrollo económico

Cuilápam de Guerrero puede aprovechar su interculturalidad para impulsar el crecimiento y desarrollo económico sostenible. Se cuenta con:

1. Turismo Cultural: Exconvento de Cuilápam, ruta de Cortés, fomentar el turismo cultural en el municipio ya que se cuenta con un promedio de visitantes de 30 mil, aprovechando la riqueza cultural y la diversidad de la comunidad.
2. Artesanías y Productos Locales: Promover la producción y comercialización de artesanías y productos locales que reflejen la identidad cultural de la comunidad, cestería madera, carrizo, máscaras de madera, penachos y trajes para danza de la pluma.
3. Gastronomía Local: Fomentar la gastronomía local y promover los productos y platillos típicos de la región, como el mole, tepache, nicuatole, pan de yema, chichilo, tejate, atole de espuma, carne de limón o adobada, cegueza e higaditos.
4. Intercambio Cultural: Eventos como la guelaguetza en julio, la fiesta del pueblo celebrado en el mes de julio en honor al Santo Santiago Apóstol y demás fiestas que se celebran a lo largo del año
5. Capacitación y Educación: Brindar capacitación y educación a la población local en habilidades y técnicas relacionadas con el turismo, la artesanía y la gastronomía.

Diagnóstico general Eje 5. Cuilápam de Guerrero con infraestructura y servicios públicos

En las obras y acciones que se realicen en esta administración, estaremos comprometidos a realizarlas sin distinción de población con diferente cultural, lengua y origen. Asegurando que la infraestructura sea accesible para personas con discapacidades físicas o sensoriales, así como para personas mayores o con movilidad reducida, independientemente de su origen cultural...

Capacitar a los funcionarios públicos en temas de interculturalidad, diversidad cultural y enfoque de derechos humanos, para que brinden sus servicios de manera inclusiva y respetuosa.

### V.3.1 Problemática, Interculturalidad

No se aprovechan las ventajas del exconvento Cuilápam y no hay atención de las características culturales para el desarrollo del municipio.

### V.3.2 Objetivos, estrategias y líneas de acción, Interculturalidad

#### Objetivo

Fortalecer la interculturalidad en los sectores social, institucional, seguridad, económico e infraestructuras que mejoren las condiciones culturales del municipio. ODS 10

Eje transversal 2. Cuilápam de Guerrero con Interculturalidad		
Eje estratégico	Estrategias	Líneas de acción
Cuilápam de Guerrero con Bienestar	Promover una práctica municipal con enfoque y atención a la cultura.	Realizar pláticas sobre la diversidad cultural.
Cuilápam de Guerrero honesto, cercano y transparente	Impulsar en la administración municipal la atención de interculturalidad.	Rescatar bailes tradicionales. Rescatar espacios culturales
Cuilápam de Guerrero con seguridad para vivir en paz	Proteger la diversidad cultural del municipio.	Elaborar trípticos con información de la diversidad cultural del municipio.
Cuilápam de Guerrero con crecimiento y desarrollo económico.	Hacer de la interculturalidad un medio de desarrollo económico que logre el crecimiento y desarrollo económico.	Brindar capacitación en turismo a la población local para mejorar la atención al turista y promover la hospitalidad. Organizar intercambios de experiencias entre diferentes grupos culturales para promover la innovación y la creatividad.
Cuilápam de Guerrero con infraestructura y servicios públicos	Contar con espacios para expresiones culturales en el municipio	Rehabilitar la casa de la cultura.

## 5.4 Derechos de niñas, niños y adolescentes

Los derechos de niños, niñas y adolescentes en Cuilápam de Guerrero, Oaxaca, están protegidos por la Ley General de los Derechos de las Niñas, Niños y Adolescentes. Los derechos que tienen son:

- Derecho a la Vida y Supervivencia: Garantizar su existencia y desarrollo integral.
- Derecho a la Identidad: Tener un nombre, nacionalidad y conocer su origen.
- Derecho a Vivir en Familia: Crecer en un entorno familiar seguro y amoroso.
- Derecho a la Educación: Acceder a una educación de calidad que fomente su desarrollo y potencialidades.
- Derecho a la Salud y Seguridad Social: Recibir atención médica y protección social adecuada.
- Derecho a la Protección contra la Violencia: Vivir libres de violencia y maltrato.
- Derecho a la Libertad de Expresión y Acceso a la Información\*: Expresar sus opiniones y acceder a información adecuada para su edad y desarrollo.
- Derecho a la Inclusión de Niñas, Niños y Adolescentes con Discapacidad: Garantizar su participación plena y efectiva en la sociedad.
- Derecho a la No Discriminación: No ser discriminados por su origen étnico, nacional o social, idioma, edad, género, discapacidad o cualquier otra condición.
- Derecho de Prioridad: Recibir atención y protección prioritaria en situaciones de riesgo o vulnerabilidad.

En el municipio se cuenta con la Procuraduría de Protección a los niños, niñas y adolescentes, encargada de que los derechos de los NNA, no sean violentados, actualmente no hay muchos casos de violencia hacia los NNA, se cuenta con una procuradora, psicólogo y una trabajadora social,

Los niños ayudan en actividades agropecuarias hasta los 10 años. Las niñas ayudan a su mamá en el comercio y los adolescentes carecen de oportunidades laborales, por lo que su principal actividad laboral es emplearse en los mototaxis o de chalanés de prestación de servicios.

La Comisión Nacional de los Derechos Humanos (CNDH) es una institución que vela por la protección y promoción de los derechos humanos en México, incluidos los derechos de niños, niñas y adolescentes.



*Curso de derechos de niñas, niños y jóvenes en el municipio de Cuilápam de Guerrero*

#### Diagnóstico general en eje 1. Cuilápam de Guerrero con Bienestar

La educación, salud, alimentación y el deporte en calidad, son ingredientes fundamentales para el desarrollo de nuestra población futura, dando los elementos para que puedan obtener en un futuro el desarrollo motriz teniendo un impacto significativo en su desarrollo físico, cognitivo y emocional, a corto mediano y largo plazo. Una nutrición, educación y servicios de salud adecuados es fundamental para un crecimiento saludable, mientras que la falta de estos servicios y componentes en los niños puede causar problemas de salud y afectar su aprendizaje y desarrollo.

El deporte en los niños, niñas y adolescentes tiene numerosos efectos positivos, tanto físicos como mentales y sociales. Contribuye al desarrollo de habilidades motoras, fortalece huesos y músculos, mente, ayuda a mantener un peso saludable, y fomenta hábitos saludables de por vida.

El deporte promueve la socialización, el trabajo en equipo, y el desarrollo de valores como la disciplina y el respeto, factores fundamentales para un desarrollo sano en su vida adulta. Como municipio destinaremos esfuerzos y recursos para mejorar la infraestructura deportiva y de salud, para tener una población sana física y mentalmente.

#### Diagnóstico general en eje 2. Cuilápam de Guerrero honesto, cercano y transparente

Durante los talleres participativos los ciudadanos expresaron la necesidad de regular el crecimiento de la población, ya que el crecimiento desordenado de la población afecta a las niñas, niños y adolescentes al no contar con un espacio digno donde vivir y que en sus hogares no se cuente con los servicios básicos como son el agua y la energía eléctrica.

En el municipio la agricultura es una actividad predominante en donde los NNA ayudan a su familia por las tardes cuando salen de la escuela en el cuidado de los animales de traspatio, en la recolección de leña y en la temporada de siembra en el cuidado de la milpa.

Estas actividades que realizan los NNA son parte de la cultura de las familias del municipio, los padres de familia tienen claridad que lo más importante para sus hijos es que concluyan con sus estudios. En el municipio no existen casos registrados de explotación infantil, sin embargo, esta administración velará en el cuidado y la protección de los derechos de los NNA.

#### Diagnóstico general Eje 3. Cuilápam de Guerrero con seguridad y justicia para vivir en paz

La seguridad ciudadana en Cuilápam de Guerrero tiene un impacto significativo en el desarrollo y bienestar de niños, niñas y adolescentes. La inseguridad, manifestada en violencia y criminalidad, afecta su salud física, mental y emocional, además de limitar su acceso a derechos básicos como la educación y la recreación. Implementaremos como Ayuntamiento el Centro Libre de Atención a la Mujer que es un espacio donde se atenderá a las madres violentadas, pero también a NNA que son los directamente afectados.

Los directamente afectados en eventos climatológicos extremos y que se ponen en mayor riesgo en situaciones de emergencia y desastres son los NNA, estas acciones impactan en separación familiar, violencia, ansiedad, depresión y estrés. Se implementarán por el gobierno municipal simulacros, talleres para enseñarles sobre la prevención y cómo actuar en caso de emergencia para disminuir riesgos y afectaciones en su integridad y las de su familia.

#### Diagnóstico general Eje 4. Cuilápam de Guerrero con crecimiento y desarrollo económico.

El crecimiento y desarrollo económico en Cuilápam de Guerrero puede tener un impacto significativo en la vida de los niños, niñas y adolescentes.

Como se mencionó anteriormente, los niños, niñas y adolescentes no cuentan con muchas oportunidades laborales en el territorio municipal, por lo que la autoridad municipal tiene un reto, para ayudarlos. Un tema importante es brindar educación y capacitación de calidad para que los niños, niñas y adolescentes adquieran habilidades y conocimientos que les permitan acceder a oportunidades laborales y económicas. Otro tema es implementar programas de protección social que brinden apoyo a las familias y garanticen el acceso a servicios básicos como la educación, la salud y la alimentación. También fomentar el empleo juvenil y brindar oportunidades de capacitación y desarrollo para los adolescentes.

#### Diagnóstico general Eje 5. Cuilápam de Guerrero con infraestructura y servicios públicos

En el municipio de Cuilápam de Guerrero, los servicios que proporciona el Ayuntamiento, así como la gestión de recursos ante las instancias federales y estatales para la construcción, rehabilitación, ampliación y mejoramiento de infraestructura de energía eléctrica, agua potable, residuos sólidos, caminos, carreteras, alumbrado público, infraestructura educativa, estarán dirigidos a niños, niñas y adolescentes (NNA) enfocado a la protección integral de sus derechos. Estos servicios se coordinan a través de los Sistemas Municipales de Protección de Niñas, Niños y Adolescentes (SIPINNA), que buscan garantizar el cumplimiento de sus derechos a través de políticas, procedimientos y acciones específicas.

### V.4.1 Problemática, Derechos de niñas, niños y adolescentes

Los niños, niñas y adolescentes tienen muchas necesidades en el entorno que se desenvuelven, dejando una brecha de desigualdad que permea en el territorio municipal.

### V.4.2 Objetivos, estrategias y líneas de acción, Derechos de niñas, niños y adolescentes

Promover el respeto de los derechos de las niñas, niños y adolescentes en el territorio del municipio de Cuilápam de Guerrero. ODS: 1, 2, 3, 4, 5

Eje transversal 2. Cuilápam de Guerrero, Derechos de Niñas, Niños y Adolescentes.		
Eje estratégico	Estrategias	Líneas de acción
Cuilápam de Guerrero con Bienestar	Mejorar el acceso a los servicios públicos a la población de NNA.	Dar apoyo a NNA, en becas educativas. Otorgar servicios de salud a los NNA
Cuilápam de Guerrero honesto, cercano y transparente	Fortalecer las capacidades de las autoridades locales que protegen a las NNA.	Realizar talleres y pláticas sobre atención a NNA
Cuilápam de Guerrero con seguridad para vivir en paz	Impulsar los derechos de NNA.	Otorgar certeza jurídica y legal en NNA violentados. Brindar ayuda psicológica a víctimas de violencia.
Cuilápam de Guerrero con crecimiento y desarrollo económico.	Promover condiciones para un buen desarrollo en las familias cuilapenses.	Fomentar el empleo juvenil y brindar oportunidades de capacitación y desarrollo para los adolescentes.
Cuilápam de Guerrero con infraestructura y servicios públicos	Disponer de espacios públicos en buen estado para los NNA	Rehabilitar espacios públicos de recreación

## **VI Seguimiento y evaluación**

Para realizar un seguimiento y evaluación efectivos del Plan Municipal de Desarrollo (PDM) de Cuilápam 2025-2027 con enfoque participativo, se realizará conforme a los lineamientos establecidos en el gobierno estatal y federal, un sistema de seguimiento y evaluación que permita monitorear el avance de los objetivos y metas establecidos en el PDM, utilizando indicadores para medir el progreso y eficacia de las acciones, proyectos y obras implementadas.

Dentro del marco jurídico aplicable, incluyendo la Constitución Política de los Estados Unidos Mexicanos, artículos 25 y 26, que establecen las bases para la planeación y evaluación del desarrollo municipal.

Para ello, contaremos con la participación ciudadana con el fin de dar un seguimiento y evaluación del PDM a través de mecanismos de consulta y participación comunitaria, por lo que se establecerán canales de comunicación transparentes y accesibles, para que de esa manera, la ciudadanía pueda brindar retroalimentación y seguimiento a las acciones implementadas.

Se documentarán las lecciones aprendidas y buenas prácticas identificadas durante la implementación del PDM para futuras mejoras.

## **VII Anexos**

Matriz de riesgos y problemas

<https://sisplade.oaxaca.gob.mx/sisplade/smMatrizRiesgos.aspx?idMunicipio=23>


Acta de integración del Consejo de Desarrollo Social Municipal (CDSM)

[https://sisplade.oaxaca.gob.mx/sisplade2/ActasCMD/2025/023/ACTA%20DE%20INTEGRACI%c3%93N%20CUILAPAM%20DE%20GUERRERO%20\(CDSM%20\)%202025.pdf](https://sisplade.oaxaca.gob.mx/sisplade2/ActasCMD/2025/023/ACTA%20DE%20INTEGRACI%c3%93N%20CUILAPAM%20DE%20GUERRERO%20(CDSM%20)%202025.pdf)

Acta de priorización de obras, acciones y proyectos del CDSM

<https://sisplade.oaxaca.gob.mx/sisplade2/Actas/2025/023/ACTA%20DE%20PRIORIZACI%c3%93N%20DE%20OBRAS%20CUIL%c3%81PAM%20DE%20GUERRERO%202025...pdf>


Acta de validación para autorización del Plan Municipal de Desarrollo con Enfoque Participativo de Cuilápam de Guerrero 2025-2027



**CUILÁPAM DE GUERRERO**

**HONORABLE AYUNTAMIENTO CONSTITUCIONAL**

2025 - 2027



**PRESIDENCIA MUNICIPAL**

"2025, Bicentenario de la Primera Constitución Política del Estado Libre y Soberano de Oaxaca".

**ACTA DE LA DÉCIMA OCTAVA SESIÓN EXTRAORDINARIA DEL AYUNTAMIENTO CONSTITUCIONAL DE CUILÁPAM DE GUERRERO 2025 – 2027, DISTRITO CENTRO OAXACA; PARA LA APROBACIÓN DEL PLAN MUNICIPAL DE DESARROLLO CON ENFOQUE PARTICIPATIVO.**

En el municipio de Cuilápam de Guerrero, perteneciente al distrito del centro Oaxaca, siendo las **trece horas del día veintiocho de junio de dos mil veinticinco**, reunidos en la sala de cabildo "Bicentenario de la Independencia y Centenario de la Revolución", recinto oficial para las sesiones de Cabildo, ubicada en el domicilio Palacio Municipal sin número; los concejales de este Honorable Ayuntamiento y el C. Lenin Abad Flores, Secretario Municipal, quien dará fe de todo lo actuado a efectos de llevar a cabo la **décima octava sesión extraordinaria de cabildo del periodo legal 2025– 2027**, convocada en apego a lo establecido en los artículos 45, 46 párrafo primero, fracción II, 48, 49, 50, 68 párrafo primero fracciones IV, XXXVI y demás aplicables de la ley Orgánica Municipal del Estado de Oaxaca; bajo el siguiente:

**Orden del Día.**

- I.- Lista de asistencia
- II.- Declaración del Quorum legal
- III.- Instalación legal de la Sesión Extraordinaria
- IV.- Lectura y en su caso aprobación del acta anterior.
- V.- Aprobación del orden del día a que se sujetara la sesión Extraordinaria de Cabildo.
- VI.- Análisis del Plan Municipal de Desarrollo
- VII.- Clausura de la sesión.

Para desahogar la sesión de cabildo, y en cumplimiento a lo que dispone el artículo 50 de la Ley Orgánica Municipal para el Estado de Oaxaca. La C. Mayra Silva Fernández Presidenta Municipal del Honorable Ayuntamiento Constitucional de Cuilápam de Guerrero, me gira instrucciones como Secretario Municipal para que lleve el desarrollo de la presente sesión de cabildo conforme lo dispone el artículo 92 fracción IV de la Ley Orgánica Municipal del Estado de Oaxaca; por tal razón y en uso de mis facultades, procede a la elaboración de la presente Sesión Extraordinaria de Cabildo, como sigue:

**Desarrollo de la sesión Extraordinaria de Cabildo.**

**Primero: Lista de asistencia.** El Secretario Municipal, procede a pasar lista donde se corrobora la asistencia de los Concejales siguientes:

1.- C. Mayra Silva Fernández	Presidenta Municipal
2.- C. Vicente Ruiz Alonso	Síndico Municipal
3.- C. Ivonne Martínez Reyes	Regidora de Hacienda
4.- C. Francisco Martínez Ruiz	Regidor de Obras Publicas
5.- C. Gabriela Reyes Merlín	Regidora de Salud y Medio Ambiente
6.- C. Agustín Martínez Vásquez	Regidor de Educación, Cultura y Deporte



**CUILÁPAM  
DE GUERRERO**

**HONORABLE AYUNTAMIENTO CONSTITUCIONAL**

2025 - 2027



"2025, Bicentenario de la Primera Constitución Política del Estado Libre y Soberano de Oaxaca".

7.- C. Paola Alejandra Solano Pérez	Regidora de Seguridad, Tránsito y Protección Civil.
8.- C. Said Ulises Silva Guzmán	Regidor de Desarrollo Comunitario
9.- C. Ania Zoila Canseco Martínez	Regidora de Turismo
10.- C. Josué Rayre Moreno Delgado	Regidor de Derechos Humanos y Equidad de Género



**Segundo: Declaración del Quorum legal.** Una vez confirmado la asistencia de diez concejales de los diez que integran el Ayuntamiento Constitucional de Cuilápam de Guerrero, en mi calidad de Secretario Municipal, me permito informar a la Presidenta Municipal que "existe quórum", conforme lo establece el Artículo 48, párrafo primero, de la Ley Orgánica Municipal del Estado de Oaxaca, por lo cual se pasa al punto siguiente



**Tercero: Instalación legal de la sesión extraordinaria.** A continuación la C. Mayra Silva Fernández, Presidenta municipal Constitucional, señala que "habiendo quorum legal como lo dispone el artículo 48, párrafo primero, de la Ley Orgánica Municipal del estado de Oaxaca y con fundamento en el Artículo 46 fracción II de la misma normatividad, siendo las trece horas con treinta minutos del día veintiocho de junio del año dos mil veinticinco, se declara instalada, la décima octava sesión extraordinaria de cabildo del periodo legal 2025, validos los acuerdos que de ella emanen", y gira instrucciones al Secretario Municipal para que continúe con el punto siguiente.



**Cuarto: Aprobación del orden del día a que se sujetara la sesión extraordinaria de cabildo.** De conformidad con el artículo 50 párrafo primero de la Ley Orgánica Municipal del Estado de Oaxaca, por indicaciones de la Presidenta Municipal Constitucional, el Secretario municipal da lectura al orden del día y somete a consideración de los concejales, la aprobación del mismo, obteniendo un total de diez votos a favor y cero abstenciones, en consecuencia, se tiene como aprobado el orden del día de la presente sesión extraordinaria de Cabildo.



**Quinto: Lectura y en su caso, aprobación del acta anterior.** Para continuar con el orden del día de la presente sesión de cabildo, se someto a consideración de los concejales, la lectura del acta anterior; a petición de los presentes queda omitido este punto.

**Sexto. Presentación y aprobación del Plan Municipal de Desarrollo con Enfoque Participativo, Cuilápam de Guerrero 2025-2027.** A continuación, la C. Mayra Silva Fernández Presidenta Municipal de Cuilápam de Guerrero, Distrito de Centro, Oaxaca, se dirige a todos los presentes, compañeros miembros del Cabildo, con la facultad que me concede el Artículo 68, Fracción XV de la Ley Orgánica Municipal del Estado de Oaxaca. Presento el Plan Municipal de Desarrollo con Enfoque Participativo, Cuilápam de Guerrero 2025 - 2027. si bien, es cierto que este ha sido un trabajo en equipo, en el cuál todos hemos participado y estamos conocedores de los avances que se han contenido en el presente documento, es sin duda alguna indispensable realizar la revisión final antes de su aprobación por lo que pido a ustedes que analicemos y en su caso, otorguemos la



DÉCIMA OCTAVA SESIÓN EXTRAORDINARIA 2025 **Página 2 | 5**



CUILÁPAM DE GUERRERO

HONORABLE AYUNTAMIENTO CONSTITUCIONAL

2025 - 2027



PRESIDENCIA MUNICIPAL

SINDICATURA MUNICIPAL

CUILÁPAM DE GUERRERO, D.T.O. CENTRO, OAX. 1/1/2025 - 31/12/2027

"2025, Bicentenario de la Primera Constitución Política del Estado Libre y Soberano de Oaxaca".

validación del mismo instrumento que permitirá al gobierno municipal y a la ciudadanía trabajar ordenadamente en el logro de los objetivos comunes, es un documento en el cual están plasmados los compromisos asumidos por este gobierno así como las acciones y proyectos estratégicos para contribuir en los diferentes ámbitos del municipio y alcanzar un mejor nivel de vida de la población.



REGIDURÍA DE HACIENDA

CUILÁPAM DE GUERRERO, D.T.O. CENTRO, OAX. 1/1/2025 - 31/12/2027

En este punto hace su intervención la C. Mayra Silva Fernández, Presidenta Municipal Constitucional, acerca de la importancia que tiene la elaboración del Plan Municipal de Desarrollo con enfoque Participativo en nuestro municipio, basado en los lineamientos emitidos por el INPLAN, siendo este un documento estadístico y de diagnóstico, cuya finalidad es sentar las bases de los trabajos de la administración para el periodo 2025-2027, con ello también coadyuvar y estar en concordancia con la agenda 2030, los planes: nacional y estatal de desarrollo; contextualizando la mayoría de necesidades que tiene nuestra población y a través del mismo dar una solución alcanzable en sus ejes planteados y así llegar a un Cuilápam de Guerrero con bienestar.



REGIDURÍA DE HACIENDA

CUILÁPAM DE GUERRERO, D.T.O. CENTRO, OAX. 1/1/2025 - 31/12/2027

Una vez que el Plan Municipal de Desarrollo con Enfoque Participativo, Cuilápam de Guerrero 2025 - 2027, fue revisado por este Honorable Cabildo, se somete a consideración de ustedes concejales la propuesta realizada por la presidenta Municipal, respecto a la aprobación del Plan Municipal de Desarrollo con Enfoque Participativo, Cuilápam de Guerrero 2025-2027, Distrito de Centro, Oaxaca; y se solicita a los integrantes presentes del Ayuntamiento: en votación económica quienes estén por la afirmativa se sirvan manifestarlo levantando la mano, resultando que la totalidad de los integrantes del ayuntamiento presentes manifestaron su aprobación, por lo que se dicta el siguiente.

ACUERDO



REGIDURÍA DE SALUD Y MEDIO AMBIENTE

CUILÁPAM DE GUERRERO, D.T.O. CENTRO, OAX. 1/1/2025 - 31/12/2027

**PRIMERO:** Con fundamento en los artículos 68 fracción VI y XV Ley Orgánica Municipal del Estado de Oaxaca; Capítulo I, Artículo 45 de la Ley de Planeación, Desarrollo Administrativo y Servicios Públicos Municipales, se aprueba por mayoría de votos de los presentes en cada uno de sus puntos del documento denominado Plan Municipal de Desarrollo con Enfoque Participativo, Cuilápam de Guerrero 2025 - 2027.

**SEGUNDO:** Se aprueba por unanimidad de votos de los presentes que se remita al Instituto de Planeación para el Bienestar (INPLAN), y que se dé el debido seguimiento al documento mencionado anteriormente, a fin de obtener la validación por parte de la dependencia, así como la publicación en el Periódico Oficial del Gobierno del Estado de Oaxaca.

Cumplase.

**Sexto. - Clausura de la sesión.** Una vez agotados los puntos del orden del día y al no haber otro asunto que tratar, la C. Mayra Silva Fernández, Presidenta Municipal Constitucional de Cuilápam de Guerrero, declara clausurada la presente sesión extraordinaria de cabildo, siendo las quince horas con cinco minutos del día veintiocho

DÉCIMA OCTAVA SESIÓN EXTRAORDINARIA 2025 Página 3 | 5



**HONORABLE AYUNTAMIENTO CONSTITUCIONAL**  
2025 - 2027



"2025, Bicentenario de la Primera Constitución Política del Estado Libre y Soberano de Oaxaca".  
de junio del año dos mil veinticinco, firmando al margen y al calce los que en ella intervinieron; se levanta la presente por duplicado para los tramites a que haya lugar. Lo anterior conforme a lo dispuesto por los artículos 50, párrafo primero, y 92, párrafo primero, fracción III, de la Ley Orgánica Municipal del Estado de Oaxaca.



**Atentamente**  
El Honorable Ayuntamiento Constitucional del Municipio de Cuilapam de Guerrero, Oaxaca, Distrito del Centro, Oaxaca, para el periodo legal 2025-2027.



**C. MAYRA SILVA FERNÁNDEZ**  
Presidenta Municipal Constitucional



**C. VICENTE RUIZ ALONSO**  
Síndico Municipal



**C. IVONNE MARTINEZ REYES**  
Regidora de Hacienda



**C. GABRIELA REYES MERLÍN**  
Regidora de Salud y Medio Ambiente



**C. FRANCISCO MARTINEZ RUIZ**  
Regidor de Obras

DÉCIMA OCTAVA SESIÓN EXTRAORDINARIA 2025 **Página 4 | 5**




**CUILÁPAM  
DE GUERRERO**

**HONORABLE AYUNTAMIENTO CONSTITUCIONAL**  
2025 - 2027

"2025, Bicentenario de la Primera Constitución Política del Estado Libre y Soberano de Oaxaca".



C. AGUSTÍN MARTÍNEZ VÁSQUEZ  
Regidor de Educación, Cultura y  
Deporte  
CUILÁPAM DE GUERRERO,  
DTTO. CENTRO, OAX.  
1/1/2025 - 31/12/2027



C. PAOLA ALEJANDRA SOLANO PÉREZ  
Regidora de Seguridad, Tránsito y  
Protección Civil  
CUILÁPAM DE GUERRERO,  
DTTO. CENTRO, OAX.  
1/1/2025 - 31/12/2027



C. JOSUÉ RAYRE MORENO DELGADO  
Regidor de Derechos Humanos y  
Equidad de Género

C. ANIA ZOILA CANSECO MARTÍNEZ  
Regidora de Turismo



C. SAID ULISES SILVA GUZMÁN  
Regidor de Desarrollo Comunitario  
COMUNITARIO  
CUILÁPAM DE GUERRERO,  
DTTO. CENTRO, OAX.  
1/1/2025 - 31/12/2027



SECRETARÍA MUNICIPAL  
CUILÁPAM DE GUERRERO,  
DTTO. CENTRO, OAX.  
1/1/2025 - 31/12/2027

C. LENIN ABAD FLORES  
Secretario Municipal  
"DOY FE"

En términos del Art. 92, Fracc. V de la Ley Orgánica Municipal para el Estado de Oaxaca.

La presente foja forma parte integral del acta de la décima octava sesión extraordinaria de cabildo de fecha veintiocho de junio del año dos mil veinticinco.

DÉCIMA OCTAVA SESIÓN EXTRAORDINARIA 2025 **Página 5 | 5**

## VIII Lista de referencias

Congreso de Oaxaca. (2023<sup>a</sup>). Constitución Política del Estado Libre y Soberano de Oaxaca. De [https://www.congresooolaxaca.gob.mx/docs65.congresooolaxaca.gob.mx/legislacion\\_estatal/Constitucion\\_Politica\\_del\\_Estado\\_Libre\\_y\\_Soberano\\_de\\_Oaxaca\\_\(Sentencia\\_SCJN\\_dictada\\_6\\_oct\\_2022\\_relativa\\_a\\_la\\_accion\\_de\\_inconstitucionalidad\\_138\\_2021\\_PO\\_13\\_3a\\_secc\\_1\\_abril\\_2023\).pdf](https://www.congresooolaxaca.gob.mx/docs65.congresooolaxaca.gob.mx/legislacion_estatal/Constitucion_Politica_del_Estado_Libre_y_Soberano_de_Oaxaca_(Sentencia_SCJN_dictada_6_oct_2022_relativa_a_la_accion_de_inconstitucionalidad_138_2021_PO_13_3a_secc_1_abril_2023).pdf)

Congreso de Oaxaca. (2020). Ley Estatal de Planeación. De [https://docs64.congresooolaxaca.gob.mx/documents/legislacion\\_estatal/Ley+Estatal+de+Planeacion+\(Ref+dto+1709+aprob+LXIV+Legis+23+sep+2020+PO+42+13a+secc+17+oct+2020\).pdf](https://docs64.congresooolaxaca.gob.mx/documents/legislacion_estatal/Ley+Estatal+de+Planeacion+(Ref+dto+1709+aprob+LXIV+Legis+23+sep+2020+PO+42+13a+secc+17+oct+2020).pdf) Congreso de Oaxaca. (2023). Ley de Planeación, Desarrollo Administrativo y Servicios Públicos Municipales. De [https://www.congresooolaxaca.gob.mx/docs65.congresooolaxaca.gob.mx/legislacion\\_estatal/Ley\\_de\\_Planeacion\\_Desarrollo\\_Administrativo\\_y\\_Servicios\\_Publicos\\_Municipales\\_\\_\(Dto\\_ref\\_2689\\_Aprob\\_LXIV\\_Legis\\_8\\_sep\\_2021\\_PO\\_Extra\\_5\\_oct\\_2\).pdf](https://www.congresooolaxaca.gob.mx/docs65.congresooolaxaca.gob.mx/legislacion_estatal/Ley_de_Planeacion_Desarrollo_Administrativo_y_Servicios_Publicos_Municipales__(Dto_ref_2689_Aprob_LXIV_Legis_8_sep_2021_PO_Extra_5_oct_2).pdf)

Sistema Nacional de Información Municipal. <http://www.snim.rami.gob.mx/>

SIAP. (b. s.f.). Anuario Estadístico de la Producción Agrícola. <https://nube.siap.gob.mx/cierreagricola/> SIAP. (a. s.f.). Anuario Estadístico de la Producción Ganadera. <https://nube.siap.gob.mx/cierrepecuario/> SEDESOL. (2010). Desarrollo Urbano y Ordenamiento Territorial. De [http://www.inafed.gob.mx/work/models/inafed/Resource/332/1/images/Desarrollo\\_Urbano\\_y\\_Territorial.pdf](http://www.inafed.gob.mx/work/models/inafed/Resource/332/1/images/Desarrollo_Urbano_y_Territorial.pdf)

Ley Orgánica Municipal del Estado de Oaxaca. 2023. [https://www.congresooolaxaca.gob.mx/docs65.congresooolaxaca.gob.mx/legislacion\\_estatal/Ley\\_Organica\\_Municipal\\_\(Ref\\_dto\\_961\\_aprob\\_LXV\\_Legis\\_8\\_marzo\\_2023\\_PO\\_11\\_20a\\_secc\\_18\\_marzo\\_2023\).pdf](https://www.congresooolaxaca.gob.mx/docs65.congresooolaxaca.gob.mx/legislacion_estatal/Ley_Organica_Municipal_(Ref_dto_961_aprob_LXV_Legis_8_marzo_2023_PO_11_20a_secc_18_marzo_2023).pdf)

INEGI. Banco de Información. <https://www.inegi.org.mx/app/indicadores/bie.html>

INEGI. (s.f.). Glosario de términos. <https://www.inegi.org.mx/app/glosario/default.html?p=ENOE15> INEGI. (2019). Censo Nacional de Gobiernos Municipales y Demarcaciones Territoriales de la Ciudad de México.

INEGI. (2016b). Prontuario de Información Geográfica Municipal para Oaxaca 2015. [http://www3.inegi.org.mx/contenidos/app/mexicocifras/datos\\_geograficos/20/2024.pdf](http://www3.inegi.org.mx/contenidos/app/mexicocifras/datos_geograficos/20/2024.pdf)

INEGI (2017<sup>a</sup>). Panorama Sociodemográfico de Oaxaca 2020. INEE. (2019). Panorama educativo de México. De <https://www.inee.edu.mx/wpcontent/uploads/2019/03/CS02-2010.pdf>

INAP. (2009). Administración Pública Municipal en México. Revista de Administración Pública 119, Vol. XLIV, No. 2.

INAFED. Instituto Nacional para el Federalismo y el Desarrollo Municipal. 2004. Serie: Guía para el Buen Gobierno Municipal. [http://www.inafed.gob.mx/work/models/inafed/Resource/336/1/images/TOMO\\_6\\_el\\_plan\\_municipal\\_de\\_desarrollo.pdf](http://www.inafed.gob.mx/work/models/inafed/Resource/336/1/images/TOMO_6_el_plan_municipal_de_desarrollo.pdf)

INAFED. (2020). Guía Consultiva de Desempeño Municipal. Cuaderno de trabajo. De [https://www.gob.mx/cms/uploads/attachment/file/539278/GDM.-Cuaderno\\_de\\_trabajo\\_2020\\_ok.pdf](https://www.gob.mx/cms/uploads/attachment/file/539278/GDM.-Cuaderno_de_trabajo_2020_ok.pdf)

INAFED. (2006). Características de Buen Gobierno Municipal. 10 lecciones prácticas para las Autoridades Municipales Electas.

INAFED. (2004). Introducción al Gobierno y Administración Municipal. Serie: Guía para el Buen Gobierno Municipal.