

Plan Municipal de Desarrollo

Santiago Niltepec

2025-2027



ÍNDICE

I. MENSAJE DEL PRESIDENTE MUNICIPAL	5
II. MARCO NORMATIVO	8
III. MISIÓN Y VISIÓN	12
IV. PLANEACIÓN PARA EL BIENESTAR Y DEMOCRACIA PARTICIPATIVA	13
V. ALINEACIÓN DEL PLAN MUNICIPAL DE DESARROLLO CON EL PLAN NACIONAL, ESTATAL Y AGENDA 2030	20
Vinculación con la Agenda 2030	21
VI. EJES ESTRATÉGICOS	22
Eje 1. Niltonpec con Bienestar y Prosperidad	22
1.1 Combate a la Pobreza y el Rezago Social	24
1.2 Alimentación	27
1.3 Salud	30
1.4 Educación	34
1.5 Cultura y Arte	38
1.6 Deporte	41
1.7 Grupos de Atención Prioritaria	42
Eje 1. Matriz de planeación municipal	48
Eje 2. Gobierno Innovador de Territorio Cercano y Transparente	54
2.1 Combate a la Corrupción	54
2.2 Transparencia y Rendición de Cuentas	56
2.3 Responsabilidad Financiera y Gobierno Austero	58
2.4 Trámites y Servicios	60
Eje 2. Matriz de planeación municipal	63
Eje 3. Gobernanza con Justicia y Seguridad Ciudadana	65
3.1 Protección y Seguridad Ciudadana	65
3.2 Gobernabilidad y Derechos Humanos	67
3.3 Protección Civil y Gestión de Desastres	70

Eje 3. Matriz de planeación municipal	73
Eje 4. Prosperidad Económica Solidaria y Fomento Productivo	75
4.1 Prosperidad y Desarrollo Incluyente	75
4.2 Empleo	78
4.3 Prosperidad Económica y Fomento Agroalimentario	81
4.4 Turismo	89
Eje 4. Matriz de planeación municipal	93
Eje 5. Infraestructura Sustentable y Servicios Públicos	98
5.1 Infraestructura Sustentable	98
5.2 Infraestructura Educativa	103
5.3 Vivienda	105
5.4 Agua y Drenaje	108
5.5 Calles, Avenidas y Caminos Cosecheros Vecinales	111
Eje 5. Matriz de planeación municipal	114
VII. EJES TRANSVERSALES	127
7.1 Igualdad Sustantiva de Género	127
7.2 Medio Ambiente y Sustentabilidad	131
7.3 Interculturalidad	135
7.4 Niñas, niños y adolescentes	138
VIII. SEGUIMIENTO Y EVALUACIÓN	142
IX. ANEXOS	144
X. REFERENCIAS	145

ÍNDICE DE FIGURAS

Figura 1. Instalación de Mesas Temáticas para la Planeación Municipal	16
Figura 2. Población de Santiago Niltepec durante la planeación participativa	16
Figura 3. Grupo de mujeres para la planeación municipal	17
Figura 4. Grupo de hombres durante la planeación municipal	17

Figura 5. Planeación Municipal con sede en la Escuela Primaria Federal "Benito Juárez".....	18
Figura 6. Participación activa en localidades del municipio.	18
Figura 7. Mujer de Santiago Niltepec expresando sus opiniones.	19
Figura 8. Acto protocolario de Priorización de Obras.	19
Figura 9. Alineación del Plan Municipal con el Plan Nacional de Desarrollo, Plan Estatal de Desarrollo y Agenda 2030.....	20
Figura 10. Mapa de micro localización de Santiago Niltepec.....	22
Figura 11. Grafica de la pirámide poblacional	23
Figura 12. Gráfica de número de personas según situación de pobreza en el año 2020 de Santiago Niltepec.....	24
Figura 13. Población vulnerable por ingresos, población vulnerable por carencias sociales y población no pobre y no vulnerable en el año 2020.	25
Figura 14. Evolución de personas con carencia por acceso a la alimentación (porcentaje).	27
Figura 15. Población afiliada y no afiliada a servicios de salud	32
Figura 16. Promedio de escolaridad.....	36
Figura 17. Población de 15 años y más analfabeta	37
Figura 18. Instituciones de la Administración Pública Municipal	68
Figura 19. Sismicidad en Santiago Niltepec del 01-01-2025 al 26-06-2025.....	71
Figura 20. Gráfica que muestra la ocupación por sectores y sexo.	76
Figura 21. Gráfica de distribución de la población de 12 años y más por situación económica.	78
Figura 22. Causas de migración en Santiago Niltepec.....	79
Figura 23. Laguna Dolores.....	86
Figura 24. Red hidrográfica de Santiago Niltepec.	89
Figura 25. Tiradero municipal a cielo abierto.....	100
Figura 26. Vías terrestres de Santiago Niltepec.	112
Figura 27. Distribución de hombres y mujeres por actividad económica.	129
Figura 28. Río Niltepec	132
Figura 29. Arroyo Cazadero	132

ÍNDICE DE TABLAS

Tabla 1. Rezago Social por localidad	25
Tabla 2. Situación de acceso a la alimentación en adultos	28
Tabla 3. Número de centros educativos por nivel y por localidad.....	35
Tabla 4. Población de 15 años y más analfabeta por grupos quinquenales de edad.....	37

Tabla 5. Situación educativa de adultos mayores.	43
Tabla 6. Solicitudes de trámites y servicios en el área de la Secretaría Municipal, año 2025....	61
Tabla 7. Superficie y unidades de producción agrícola por riego y temporal.	81
Tabla 8. Siembras y cosechas de enero a junio de 2025.	82
Tabla 9. Unidades de producción ganadera por especie.....	83
Tabla 10. Producción pecuaria de enero a julio de 2025.....	85
Tabla 11. Disponibilidad de centros educativos y número de alumnos.....	103
Tabla 12. Viviendas habitadas y ocupantes por viviendas	106
Tabla 13. Viviendas con rezago en servicios básicos.....	107
Tabla 14. Disponibilidad de agua y drenaje en las viviendas.....	109
Tabla 15. Número de población según su nivel de escolaridad y género.	128

I. MENSAJE DEL PRESIDENTE MUNICIPAL

Con profunda responsabilidad y una emoción indescriptible, asumimos la encomienda de encabezar los esfuerzos de todas y todos los niltepecanos, con la firme convicción de construir un municipio más justo, próspero y humano.

Quienes integramos el Honorable Ayuntamiento Constitucional 2025–2027 tenemos plena conciencia de los grandes desafíos que enfrenta Santiago Niltepec: rezagos sociales, económicos y de infraestructura que han marcado nuestra historia. Pero también reconocemos, con



orgullo, el enorme potencial de nuestro pueblo para avanzar hacia un desarrollo integral y sustentable¹.

Santiago Niltepec, a pesar de las condiciones de marginación que ha enfrentado por generaciones, es tierra fértil en recursos, conocimientos y esperanza. Su riqueza natural, sus tierras productivas, la sabiduría de su gente (como la milenaria producción del añil) y su invaluable biodiversidad, son cimientos sólidos para construir un futuro distinto. Un futuro en el que los desafíos se conviertan en oportunidades, y las carencias en fortalezas compartidas.

Este Plan Municipal de Desarrollo 2025–2027 no es solo un documento técnico. Es el alma de nuestro municipio hecha ruta. Es la base sobre la cual construiremos una nueva etapa para Santiago Niltepec: una etapa de transformación, de justicia social y ambiental, y de bienestar colectivo.

¹ Para los fines del presente plan, la sustentabilidad es un modelo de desarrollo que busca el equilibrio entre lo social, lo ambiental y lo económico.

El plan nace con una visión clara: convertir a nuestro municipio en un referente de sustentabilidad, resiliencia y equidad. Un Santiago Niltepec verde, justo, y comprometido con el cuidado del medio ambiente y el bienestar de su gente.

La sustentabilidad no es solo un eje transversal de este plan; es el principio rector que orienta cada decisión, cada acción y cada política. En un contexto global marcado por la crisis climática, la escasez de agua y la pérdida de biodiversidad, Niltepec se compromete a liderar un modelo de desarrollo que respete los ciclos de la naturaleza, que valore el trabajo comunitario y que impulse economías locales regenerativas.

Este plan fue construido con la participación activa y comprometida de mujeres, jóvenes, productores, campesinos, representantes de la sociedad civil y de todas y todos los niltepecanos. Es un reflejo del anhelo colectivo por un futuro más armonioso entre la sociedad y su entorno.

Estamos convencidos de que Santiago Niltepec puede y debe convertirse en un ejemplo nacional de transformación territorial con justicia ambiental.

Hoy, más que presentar una propuesta de gobierno, hacemos una invitación abierta y honesta: trabajemos juntas y juntos por un modelo de vida más humano, más verde y más digno. Por el presente que merecemos y por las generaciones que vendrán.

SHENG-YU CHIU MEZA

Presidente Municipal Constitucional

Del H. Ayuntamiento Municipal de Santiago Niltepec

2025-2027

H. AYUNTAMIENTO CONSTITUCIONAL 2025-2027

SHENG-YU CHIU MEZA

PRESIDENTE MUNICIPAL CONSTITUCIONAL

GUADALUPE MARTÍNEZ SESMA

SINDICA MUNICIPAL

IGNACIO HERNÁNDEZ LÓPEZ

REGIDOR DE HACIENDA

SELENA LÓPEZ TOLEDO

REGIDORA DE OBRAS PÚBLICAS

LAURA MARÍN MENDOZA

REGIDORA DE SALUD

DAVID CASTILLEJOS CRUZ

REGIDOR DE EDUCACIÓN

SIBELES JIMÉNEZ CONTRERAS

REGIDORA DE RASTRO Y PANTEÓN



II. MARCO NORMATIVO

El marco jurídico proporciona el contexto y las pautas que son necesarias para que los planes de desarrollo sean elaborados desde una perspectiva basada en la equidad y la legalidad. Constituye todas las legislaciones, así como la normatividad vigente capaz de instruir a las autoridades municipales en su compromiso por atender las necesidades de su población con un enfoque sustentable.

Para el caso de los planes municipales y de la comunidad de Santiago Niltepec, los siguientes instrumentos jurídicos son los que sostienen legalmente al presente Plan de Desarrollo Municipal:

- Constitución Política de los Estados Unidos Mexicanos
- Ley Nacional de Planeación
- Constitución Política del Estado Libre y Soberano de Oaxaca
- Ley Estatal de Planeación
- Ley Orgánica Municipal del Estado de Oaxaca
- Ley de Responsabilidades Administrativas del Estado y Municipios de Oaxaca
- Ley de Planeación, Desarrollo Administrativo y Servicios Públicos Municipales
- Agenda 2030

El primer instrumento que aparece en la lista es la Constitución Política del país, en el artículo 25 indica que corresponde al Estado la rectoría del desarrollo nacional para garantizar que éste sea integral, sustentable y competitivo. Menciona también que el Plan Nacional de Desarrollo, los planes estatales y municipales deberán velar por el principio de proporcionar las condiciones favorables para el crecimiento económico.

Por su parte, el artículo 26 determina que el Estado organizará un sistema de planeación democrática del desarrollo nacional que imprima solidez, dinamismo, competitividad, permanencia y equidad al crecimiento de la economía para la independencia y democratización política, social y cultural de la nación.

El artículo 115 precisa que es facultad del municipio formular, aprobar y administrar planes de desarrollo urbano municipal; además es de su cargo el correcto funcionamiento y la administración de los siguientes servicios: agua potable, alumbrado público, alcantarillado, disposición y tratamiento de aguas residuales, alumbrado público, residuos sólidos, mercados, centrales de abasto, panteones y rastro.

La Ley de Planeación establece en su artículo 2 una serie de principios que incluyen soberanía, democracia, independencia, igualdad, respeto a la libertad y a los derechos sociales, los cuales coadyuvan a alcanzar una planeación eficaz por parte del Estado para impulsar un desarrollo integral y sustentable en el país. El artículo 20 señala que en el ámbito del Sistema Nacional de Planeación Democrática tendrá lugar la participación y consulta de los diversos grupos sociales, con el propósito de que la población exprese sus opiniones para la elaboración, actualización y ejecución del Plan y programas. De manera complementaria el artículo 33 y 34 en sus fracciones II y III menciona que el Ejecutivo Federal podrá coordinarse con las autoridades federales, estatales y municipales para propiciar la planeación del desarrollo integral de cada entidad federativa y de los municipios.

A nivel estado, la Constitución Política del Estado Libre y Soberano de Oaxaca es el instrumento que da normatividad al presente Plan. En el artículo 113 establece que el Estado se divide en municipios competentes para conducir su vida interna otorgándoles validez, autonomía municipal y capacidad jurídica.

La Ley Estatal de Planeación tiene dentro de sus objetivos establecer las bases para que el sector social y el sector privado, en conjunto con las comunidades, participen de manera activa en la planeación y programas que se deriven del Plan Estatal de Desarrollo (PED), dicho principio se dispone en el artículo 1 fracción IV. De la misma manera, en el artículo 7 menciona que la planeación estatal es transversal a la Administración Pública Estatal y Municipal incorporando enfoques de género, ambientales e indígenas. Los artículos 63 y 64 de esta ley promueven a los Planes Municipales de Desarrollo como instrumentos alineados al PED incorporando objetivos, estrategias y prioridades para el desarrollo municipal. Finalmente, señala en el artículo 66 que la institución

correspondiente fortalecerá a las autoridades municipales en los procesos de planeación, ejecución y seguimiento de los planes.

La Ley Orgánica Municipal del Estado de Oaxaca enlista en su artículo 43 las atribuciones del Ayuntamiento, entre ellas destacan: proponer iniciativas de leyes, decretos y acuerdos en materia municipal, así como garantizar la prestación de servicios públicos con el Estado y dar mantenimiento a la infraestructura e instalaciones de los servicios públicos municipales. El artículo 47 indica que con mayoría simple o mayoría calificada en los acuerdos de sesión de Cabildo se podrá aprobar y modificar el Plan y los Programas Municipales de Desarrollo. En el artículo 68 se mencionan las obligaciones y facultades del Presidente Municipal dentro de las que destacan, para uso del presente documento, ejecutar los acuerdos de las sesiones de Cabildo, así como elaborar el Plan Municipal de Desarrollo (PMD) y los programas anuales de obras y servicios públicos. Por su parte, el secretario municipal también tiene participación en el PMD al ejecutar los programas que le corresponden en términos del mismo, tal y como lo menciona el artículo 92 fracción X de esta ley.

La Ley de Responsabilidades Administrativas del Estado y Municipios de Oaxaca es un instrumento que determina los principios y directrices que rigen la actuación de los servidores públicos. Esta ley impulsa un sistema de gobernanza municipal regido por la disciplina, legalidad, objetividad, profesionalismo, honradez, lealtad, imparcialidad, integridad, rendición de cuentas, eficacia y eficiencia, para Santiago Niltepec esta normatividad representa la oportunidad de tener un gobierno transparente y justo.

La Ley de Planeación, Desarrollo Administrativo y Servicios Públicos Municipales del estado describe en su título cuarto todo lo que conlleva la planeación municipal. Específicamente el capítulo I del título antes mencionado en sus artículos 45, 46, 47 y 52, indica que todo Plan de Desarrollo Municipal deberá realizarse en base a un diagnóstico actual sobre la situación económica, social y ambiental del municipio, así mismo, señala que se deben priorizar el desarrollo integral, las demandas de la población y la igualdad de género y grupos sociales. Menciona, además, que una vez aprobado el Plan la ejecución de los programas presentados será obligatoria para las dependencias competentes. El seguimiento de esta ley promoverá el combate al rezago y a la

desigualdad social, principios que son primordiales para el desarrollo sustentable de las comunidades.

La agenda 2030 es un instrumento universal de planeación que se compone de 17 Objetivos de Desarrollo Sustentable (ODS) y 169 metas que se buscan cumplir en un periodo de 15 años. Es de carácter global debido a que actúa en favor de las personas, el planeta, la prosperidad y la paz. Tiene como antecedente directo a los Objetivos de Desarrollo del Milenio (ODM) y su evaluación respecto a lo alcanzado, pero además propone nuevas metas universales orientadas a reducir los niveles de pobreza y a instruir a los gobiernos para que realicen sus actividades a favor del progreso social, económico y el desarrollo sustentable.

III. MISIÓN Y VISIÓN

Misión

Somos un gobierno municipal comprometido con la ciudadanía, que responde con prontitud a las necesidades y atención a servicios públicos eficientes y de calidad, que coadyuven al bienestar social y al desarrollo sustentable de la comunidad mediante procesos y gestiones ágiles e innovadores, garantizando la participación ciudadana y administrando responsablemente los recursos públicos para construir un entorno seguro, incluyente y próspero.

Visión

En 3 años, ser un municipio sustentable e incluyente que garantiza la calidad de vida de sus habitantes y su entorno, a través de una gestión participativa, el uso equilibrado y ético de la tecnología y la optimización de bienes y recursos, a fin de tejer vínculos de convivencia colectiva que fortalezcan la cohesión social y la identidad de la ciudadanía.

IV. PLANEACIÓN PARA EL BIENESTAR Y DEMOCRACIA PARTICIPATIVA

La planeación es un proceso de comunicación permanente como forma de gobierno, promoviendo cercanía, participación activa y transparencia como principales propósitos del gobierno municipal en donde el pueblo decide la dirección que ha de seguir. Por lo tanto, es importante fortalecer la escucha con el pueblo para que la toma de decisiones sea compartida.

La estrategia de participación ciudadana que se implementó propició que todas y todos tuviesen la oportunidad de exponer sus sentires y necesidades de, cómo se encuentran y como quieren que sea su gobierno. Se llevaron a cabo foros de consulta ciudadana que permitieron plantear propuestas, las cuales sirvieron para generar políticas públicas municipales, que promuevan proyectos encaminados a soluciones de las distintas problemáticas que se identificaron.

Los foros de consulta se realizaron durante los meses de diciembre del 2024, enero y febrero del 2025, estos se desarrollaron siguiendo la división territorial y los sectores productivos del municipio, los cuales se enuncian a continuación:

- 1era Sección²
- 2da Sección
- 3era Sección
- Colonia³ “Guadalupe”
- Colonia “7 de marzo”
- Núcleo Rural⁴ Santo Domingo
- Núcleo Rural El Zopilote (Teotepec)
- Núcleo Rural el Huamul
- Núcleo Rural Las Petacas
- Núcleo Rural Laguna de Hojas
- Núcleo Rural Cazadero Arriba

² En el contexto del Plan Municipal de Desarrollo, una sección es una división territorial usada para organización electoral, censal o administrativa que puede incluir uno o más núcleos rurales.

³ Una colonia es una unidad territorial dentro de una localidad urbana.

⁴ Un núcleo rural es un asentamiento humano disperso en el campo, puede ser un rancho, una congregación, un ejido, etc.

- Núcleo Rural Cazadero Abajo

SECTORES PRODUCTIVOS

- Agricultores
- Ganaderos
- Pescadores de Santo Domingo (Laguna de Dolores)
- Comerciantes
- Tablajeros carniceros

Los foros de consulta se llevaron a cabo mediante Mesas Temáticas para la Planeación orientadas al periodo 2025-2027, bajo 5 subsistemas, los cuales se describen a continuación:

1. Subsistema Bienestar Comunitario y Prosperidad. La finalidad de este subsistema es responder a las necesidades inmediatas de la comunidad para poder crear políticas públicas que permitan que todas y todos mejoren su calidad de vida mediante el acceso a servicios básicos y derechos como la seguridad alimentaria, salud, educación, cultura, deporte, equidad, inclusión y cohesión social.
2. Subsistema Gobierno Innovador, Cercano y Transparente. En este subsistema se propone un modelo de gobernanza innovador en donde los servidores públicos desarrollen sus actividades bajo una gestión responsable cercana a la comunidad al mismo tiempo que brindan rendiciones de cuentas claras, con justicia y equidad.
3. Subsistema Justicia y Prevención con Participación Ciudadana. La prevención del delito, el acceso a la justicia y la prevención de desastres naturales son los principales rectores de este subsistema en donde se busca que la comunidad viva y se desarrolle en un entorno de paz y seguridad.
4. Subsistema Prosperidad Económica. Este es un subsistema orientado a crear estrategias para reducir las desigualdades mediante el crecimiento económico basado en un modelo incluyente y sustentable, en donde la promoción de empleos dignos, el fomento agroalimentario y el impulso para pequeñas y medianas empresas es primordial para la prosperidad del municipio.
5. Subsistema Infraestructura Sustentable. En este subsistema se busca que la comunidad cuente con obras públicas de calidad basados en principios de

sustentabilidad para reducir el impacto ambiental y promover un crecimiento ordenado.

RESULTADOS

- 17 foros de consulta ciudadana realizados de diciembre de 2024 a febrero de 2025.
- 353 participantes
- 80% entre 43 y 80 años de edad
- 65% mujeres

PRINCIPALES NECESIDADES DETECTADAS

- Agua potable
- Servicios de salud
- Falta de empleos
- Construcción de mercado municipal
- Construcción de Palacio Municipal
- Rehabilitación del drenaje sanitario
- Caminos cosecheros
- Apoyo a la agricultura y ganadería
- Políticas públicas orientadas hacia la sustentabilidad.

EVIDENCIA FOTOGRÁFICA DE LA PLANIFICACIÓN PARTICIPATIVA PARA LA ELABORACIÓN DEL PLAN MUNICIPAL DE DESARROLLO DE SANTIAGO NILTEPEC

Figura 1. Instalación de Mesas Temáticas para la Planeación Municipal.



En esta fotografía se puede observar a las autoridades municipales presentes en las Mesas Temáticas para la Planeación Municipal.

Figura 2. Población de Santiago Niltepec durante la planeación participativa.



Se observa al pueblo de Santiago Niltepec participando en su planeación municipal.

Figura 3. Grupo de mujeres para la planeación municipal.



Las mujeres de Santiago Niltepec participando de manera activa en las mesas temáticas para la planeación.

Figura 4. Grupo de hombres durante la planeación municipal.



En esta fotografía se puede observar a los pobladores divididos en equipos para las mesas de trabajo.

Figura 5. Planeación Municipal con sede en la Escuela Primaria Federal "Benito Juárez".



Se observa a otro grupo de pobladores participando en la planeación con sede en la Escuela Primaria Federal Benito Juárez.

Figura 6. Participación activa en localidades del municipio.



Las mesas temáticas de la planeación municipal incluyeron la participación de la comunidad de las diferentes secciones, colonias y núcleos rurales de Santiago Niltepec.

Figura 7. Mujer de Santiago Niltepec expresando sus opiniones.



La población de Santiago Niltepec haciendo uso de la palabra durante la planeación para el bienestar.

Figura 8. Acto protocolario de Priorización de Obras.




Se puede observar al Consejo de Desarrollo Social Municipal (CDSM) 2025-2027 participando en la Priorización de Obras del municipio.

V. ALINEACIÓN DEL PLAN MUNICIPAL DE DESARROLLO CON EL PLAN NACIONAL, ESTATAL Y AGENDA 2030

El Plan Municipal de Desarrollo de Santiago Niltepec se encuentra alineado con el Plan Nacional de Desarrollo (PND) 2025-2030 y el Plan Estatal de Desarrollo de Oaxaca (PED) 2022-2028, principales instrumentos de planeación a nivel nacional y estatal. Lo cual contribuye al cumplimiento de compromisos presentados en los planes antes mencionados desarrollando líneas de acción dentro de sus ejes que fomenten el bienestar de la comunidad, las prácticas administrativas con justicia, transparencia y participación ciudadana, el desarrollo económico y servicios públicos basados en infraestructura sustentable.

Figura 9. Alineación del Plan Municipal con el Plan Nacional de Desarrollo, Plan Estatal de Desarrollo y Agenda 2030.



Fuente: Elaboración propia con datos del Plan Nacional de Desarrollo 2025-2030, Plan Estatal de Desarrollo 2022-2028 y Agenda 2030.

Para el caso de Santiago Niltepec, la inclusión de los temas presentados en el PND, en el PED y en los Objetivos de Desarrollo Sostenible dentro del PMD permite incorporar la participación de la ciudadanía de manera intercultural y generacional, haciendo que

todas las personas sin distinción alguna puedan tener voz dentro de la planeación municipal. Esta participación se ve reflejada en asambleas comunitarias y foros de consulta.

Vinculación con la Agenda 2030

El Plan Municipal de Desarrollo de Santiago Niltepec 2025-2027 se vincula directamente con la Agenda 2030 para el Desarrollo Sostenible, al integrar en sus ejes rectores acciones que responden a los Objetivos de Desarrollo Sostenible (ODS).

A través de estos ejes se busca reducir desigualdades y impulsar el acceso a servicios básicos, promover la construcción de instituciones sólidas, inclusivas y con rendición de cuentas, fomentar la participación social y la toma de decisiones con enfoque de equidad, fomentar un desarrollo económico inclusivo, favorecer la gestión responsable del territorio y los recursos naturales.

Los ejes transversales desarrollados en el presente plan, garantizan que todas las acciones municipales respondan a principios de equidad, justicia y sostenibilidad. Fomentan la participación plena de las mujeres en la vida social, política y económica; la protección de niñas, niños y adolescentes asegurando su desarrollo integral; asimismo, impulsan la preservación de los recursos naturales y la acción frente al cambio climático; finalmente, promueven la inclusión y el respeto a la diversidad cultural. En resumen, garantizan que el Plan Municipal se ejecute con un enfoque integral, incluyente e intercultural.

De esta manera, el plan municipal se convierte en un instrumento clave para aterrizar los compromisos globales de la Agenda 2030 en acciones locales que mejoren la calidad de vida de la población.

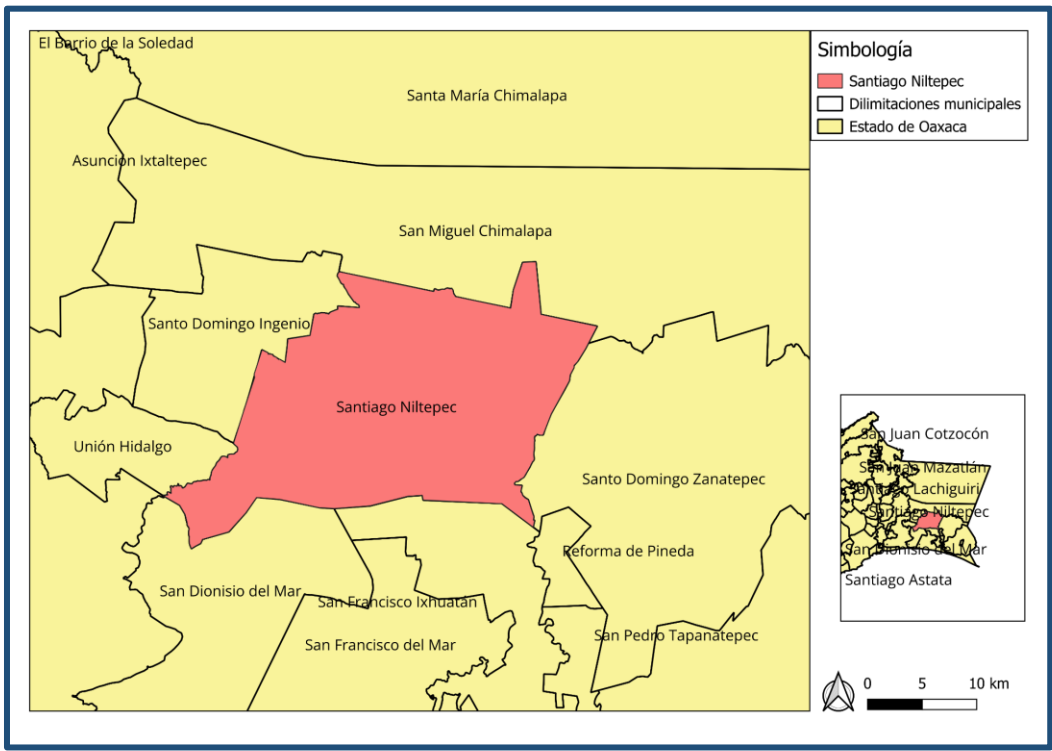
VI. EJES ESTRATÉGICOS

Eje 1. Niltonpec con Bienestar y Prosperidad

ODS					PND	PED
					Eje 2 Desarrollo con bienestar y humanismo	Eje 1 Estado de Bienestar para todas las Oaxaqueñas y los Oaxaqueños

Santiago Niltonpec es una comunidad que se encuentra ubicada en la región del Istmo de Tehuantepec en el estado de Oaxaca, perteneciente al distrito de Juchitán de Zaragoza. El municipio está dividido en 42 localidades que suman una superficie total de 523.21 km² (Sistema de Información para la Planeación del Desarrollo- SISPLADE, 2022).

Figura 10. Mapa de micro localización de Santiago Niltonpec.



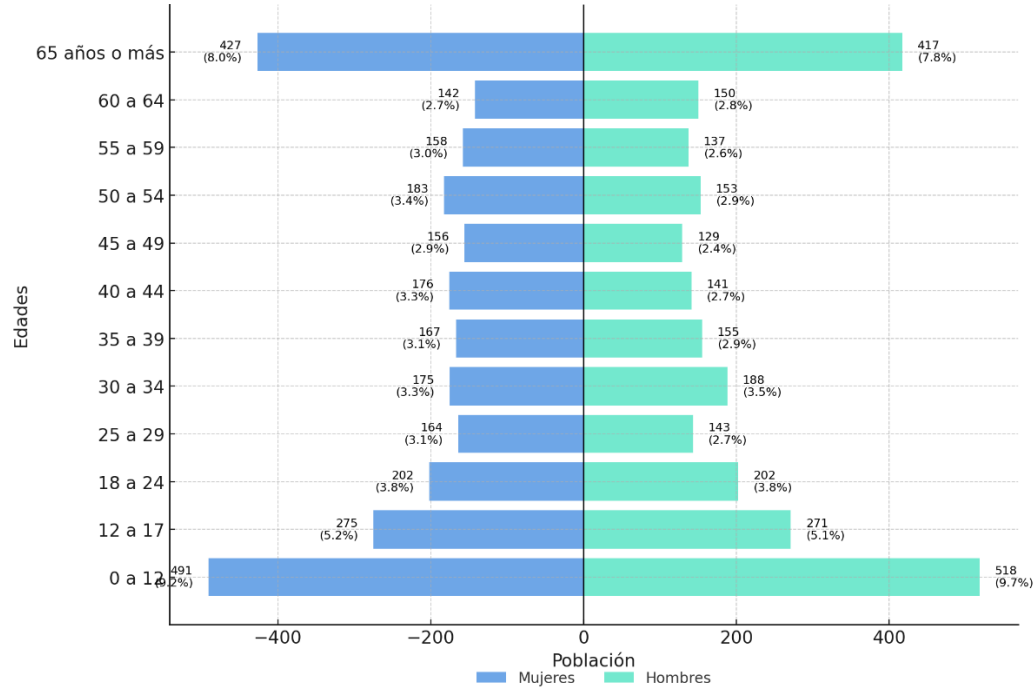
Fuente: Elaboración propia en QGIS.

La figura 10 muestra la ubicación geográfica del municipio dentro del estado. Se observa su delimitación territorial y su posición estratégica debido a que forma parte de la zona periférica de municipios que integran el megaproyecto del Corredor Interoceánico del

Istmo de Tehuantepec (CIIT), los cuales fueron elegidos por sus características culturales y potencial productivo competitivo (Gaytán Bohórquez, 2025). Colinda con municipios como Santo Domingo Ingenio, Unión Hidalgo, San Dionisio del Mar, San Francisco Ixhuatán, Reforma de Pineda, Santo Domingo Zanatepec y San Miguel Chimalapa, entre otros.

La población total de Santiago Niltepec es de 5,342 habitantes en donde el 48.96% (2,615 personas) es parte de la población masculina y el 51.04% (2,727 personas) son mujeres (Atlas de Género del Estado de Oaxaca, 2020). Además, 142 personas son parte de población indígena y 38 habitantes pertenecen a la afromexicana.

Figura 11. Grafica de la pirámide poblacional



Fuente: Elaboración propia con datos del Censo de Población y Vivienda 2020.

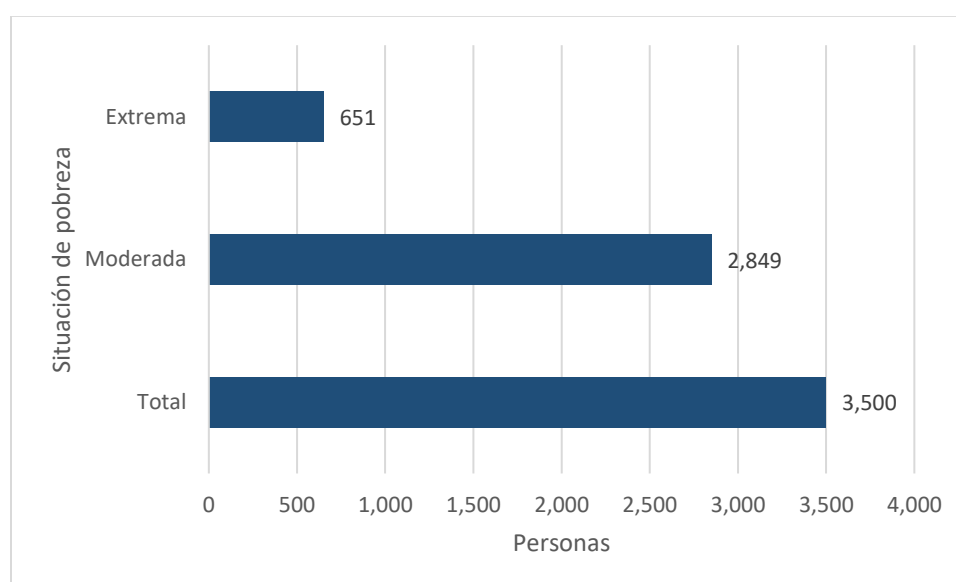
La pirámide poblacional muestra una base amplia en el grupo de 0 a 12 años, con más de mil personas, lo que indica una población joven y con potencial de crecimiento. A partir de los 18 años se observa una variación en el número de habitantes por grupo de edad, reflejando una menor proporción de población joven-adulta. En los rangos intermedios (30 a 49 años) la distribución es relativamente estable, mientras que en las edades de 65 años o más se presenta un repunte significativo, lo que podría asociarse

a una mayor esperanza de vida, por otro lado, hay 22 personas de las que se desconoce su edad, 11 mujeres y 11 hombres.

1.1 Combate a la Pobreza y el Rezago Social

Los índices de pobreza y de rezago social muestran la desigualdad de coberturas sociales que existen, en este caso, a nivel municipal. Estos índices agrupan variables como el acceso a la salud, a la alimentación, a la educación, a la vivienda digna y a los servicios básicos de la misma, entre otras, de esta forma, la situación de pobreza se divide en pobreza extrema y pobreza moderada. En Santiago Niltepec hay un total de 3,500 personas que se encuentran en situación de pobreza.

Figura 12. Gráfica de número de personas según situación de pobreza en el año 2020 de Santiago Niltepec.

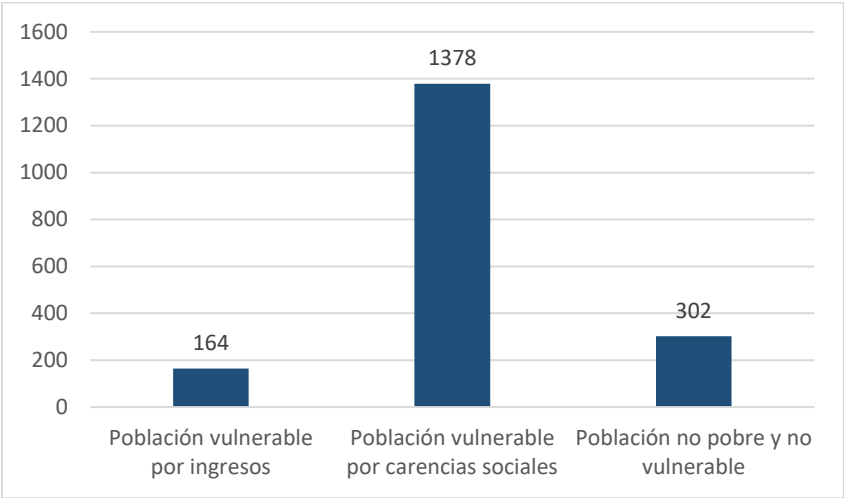


Fuente: Elaboración propia con datos del Consejo Nacional de Evaluación de la Política de Desarrollo Social (CONEVAL), 2020.

La *figura 12* muestra que el 65.5 % de la población se encuentra en situación de pobreza, en donde el 53.3% (2,849) de población está en pobreza moderada, por su parte el 12.2% (651 personas) se encuentra en situación de pobreza extrema, estas mediciones indican la ausencia de recursos entre los habitantes para vivir en condiciones de bienestar. Existen otros indicadores que afectan a personas que no son pobres, pero que están en

riesgo de serlo, ya sea por las carencias sociales con las que cuentan o los bajos ingresos que reciben.

Figura 13. Población vulnerable por ingresos, población vulnerable por carencias sociales y población no pobre y no vulnerable en el año 2020.



Fuente: Elaboración propia con datos del CONEVAL 2020.

La población vulnerable por ingresos⁵ en Santiago Niltepec es de 164 personas, las cuales representan un 3.07%, mientras que los vulnerables por carencias sociales⁶ suman un total de 1,378 habitantes (25.8%) y solo 302 personas (5.7%) declararon no ser pobres y no vulnerables. Estos datos indican que la pobreza y la vulnerabilidad por carencias sociales son problemas significativos de Niltepec, por lo que es necesario enfocar las políticas públicas para disminuir estos índices.

Este indicador de situación de pobreza va de la mano con el nivel de rezago social, la cabecera municipal de Santiago Niltepec presenta un bajo nivel de rezago (CONEVAL, 2020), en contraste, con los datos desagregados que reflejan que hay localidades que necesitan ser atendidas con precisión.

Tabla 1. Rezago Social por localidad

Localidad	Índice de rezago social
Santiago Niltepec	Bajo
Barrancón	Bajo

⁵ La población vulnerable por ingresos es aquella cuyo ingreso es igual o inferior a la línea de bienestar.

⁶ La población vulnerable por carencias sociales engloba a aquellas personas cuyos ingresos son superiores a la línea del bienestar, pero que presentan una o más carencias sociales.

Las Petacas	Medio
La Represa	Bajo
Santo Domingo	Bajo
El Zopilote (Teotepec)	Bajo
El Huamul	Bajo
Arroyo Pila	Medio
Costa Rica	Bajo
Cazadero Arriba	Bajo
Cazadero Abajo	Bajo
Santiago Juan Viejo	Alto
El Sauce	Bajo
Tierra Colorada	Medio
Laguna de Hojas	Bajo
El Mixe	Bajo
Cerro Iguana	Bajo
La Aduana	Medio
El Carnero	Bajo
San Antonio	Bajo
San Antonio	Alto
Santa Fe	Bajo

Fuente: Elaboración propia con datos del CONEVAL 2020.

Los datos muestran que las áreas a las que deben prestarse atención prioritaria son: Santiago Juan Viejo y San Antonio, debido a que presentan un nivel de rezago alto; seguidas de las localidades Las Petacas, Arroyo Pila, Tierra Colorada y La Aduana con un nivel medio.

Problemática identificada

En las localidades de Santiago Niltepec persisten necesidades reflejadas en los niveles medio y alto de rezago social.

Objetivo, estrategias y líneas de acción

Resumen narrativo	Contribución a la agenda 2030
Objetivo	ODS
1.1 Contribuir a la disminución de los índices de rezago social en las localidades vulnerables de Santiago Niltepec.	1.Fin de la pobreza 10.Reducción de las desigualdades
Estrategia	

1.1.1 Impulsar programas de bienestar social a nivel federal, estatal y municipal en beneficio de la población vulnerable.

Líneas de acción

1.1.1.1 Gestionar con instancias federales y estatales la implementación de programas de bienestar.

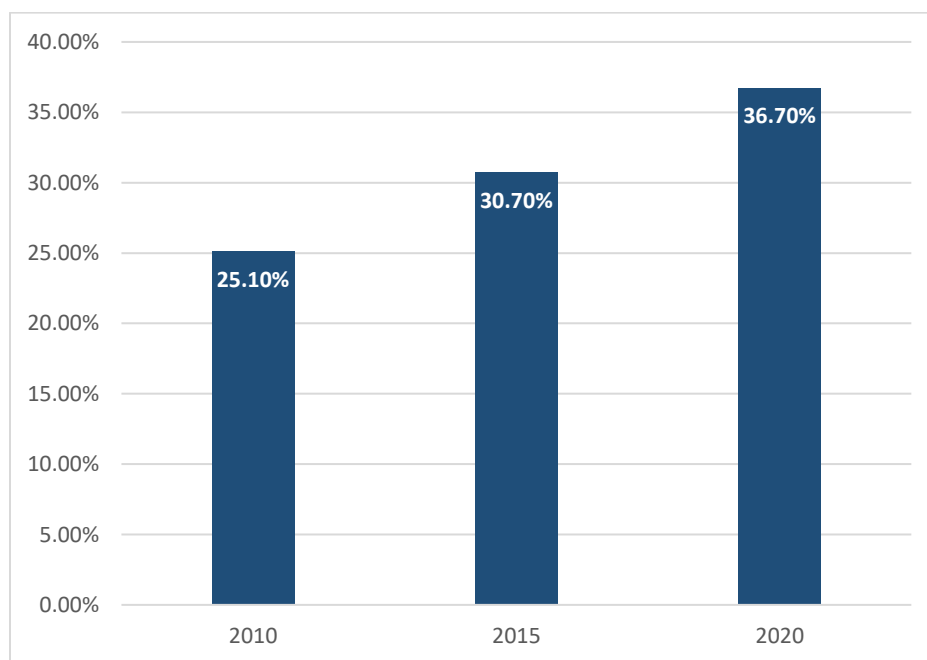
1.1.1.2 Vincular, a través de las regidurías del municipio, a la población con carencias sociales a programas estatales y federales con apoyos económicos.

1.2 Alimentación

La seguridad alimentaria en el municipio es un indicador fundamental para promover el bienestar social de la población, dado que no solo se refiere a la disponibilidad de alimentos, sino que también incluye el acceso económico y físico, su aprovechamiento nutricional y la permanencia de estas dimensiones a lo largo del tiempo.

La situación del acceso a la alimentación para la población ha cambiado desde el año 2010 hasta el 2020, año en el cual se presentan los últimos indicadores de pobreza del Consejo Nacional de Evaluación de la Política de Desarrollo Social (CONEVAL).

Figura 14. Evolución de personas con carencia por acceso a la alimentación (porcentaje).



Fuente: Elaboración propia con datos del CONEVAL 2020.

El comparativo que se presenta en la *figura 14* señala que, para el año 2010, una cuarta parte del municipio presentaba limitaciones para acceder a una alimentación completa. Por otro lado, en el año 2015 un total de 1,687 personas eran parte del grupo con carencias alimenticias lo que representó un 30.70% de la población. Las últimas estadísticas presentadas por el CONEVAL son del año 2020, se puede observar cómo la carencia por acceso a la alimentación incrementó al 36.70% alcanzando a 1,964 habitantes.

El INEGI muestra datos del Censo de Población y Vivienda más reciente para el municipio de Santiago Niltepec sobre la limitación de acceso a los alimentos por falta de dinero o recursos en los últimos tres meses del año 2020. En total se registraron 1,791 hogares censales, de los cuales 23.45 % reportaron haber tenido dificultades para acceder a los alimentos, mientras que el 76.49 % no tuvo esa limitación. Solo 0.06 % no especificó su situación. Esto significa que casi una de cada cuatro familias en este municipio enfrentó inseguridad alimentaria, lo que refleja condiciones de vulnerabilidad económica.

Tabla 2. Situación de acceso a la alimentación en adultos

Situación de acceso a la alimentación en personas de 18 años y más	Porcentaje con carencias
Algún adulto tuvo una alimentación basada en muy poca variedad de alimentos	65.83%
Algún adulto dejó de desayunar, comer o cenar	14.91%
Algún adulto comió menos de lo que usted piensa debería comer	47.85%
Algún adulto sintió hambre pero no comió	12.73%
Algún adulto solo comió una vez al día o dejó de comer todo un día	11.06%

Fuente: Elaboración propia con datos del Censo de Población y Vivienda 2020

La tabla 2, muestra los indicadores sobre acceso a la alimentación. De acuerdo con los datos presentados, el 65.83% de las personas adultas reportó haber tenido una alimentación con muy poca variedad de alimentos, lo que evidencia una dieta limitada y carencias en el conocimiento sobre alimentos nutricionales. Asimismo, el 47.85% manifestó haber comido menos de lo que considera necesario, mientras que el 14.91%

reconoció haber dejado de desayunar, comer o cenar. De igual forma, el 12.73% de la población adulta indicó haber sentido hambre sin poder comer, y el 11.06% reportó haber ingerido alimentos solo una vez al día o haber dejado de comer durante toda una jornada.

Los resultados reflejados en las *Mesas Temáticas para la Planeación 2025-2027*, refuerzan los datos estadísticos presentados anteriormente, la población demandó necesidades en materia de alimentación, específicamente para acceder a programas de bienestar social dirigidos a familias vulnerables, madres solteras y escuelas.

Los grupos de población como las madres solteras, la niñez, la adolescencia y los adultos mayores, son quienes más reflejan esta situación, debido a la vulnerabilidad que presentan y que los coloca como sujetos de riesgo ante situaciones de marginación.

La falta de acceso a una alimentación nutritiva corresponde directamente con el nivel socioeconómico de las familias, el gasto destinado para ella, la condición de ocupación y/o la falta de conocimiento sobre los alimentos con alto valor nutricional.

Para responder a estas problemáticas algunas instancias estatales y federales han implementado programas y proyectos, como es el caso del DIF Oaxaca, que a través de la Dirección de Operación de Asistencia Alimentaria diseña y ejecuta programas para contribuir la seguridad alimentaria de personas con atención prioritaria (DIF Oaxaca, s/f).

Para el ejercicio fiscal 2025 presenta los programas:

- Desayuno de Letritas: con apoyo a la seguridad alimentaria en las escuelas.
- Latido Nutritivo: Programa de atención alimentaria en los primeros 1,000 días de vida
- Alimentación Solidaria: Atención alimentaria a personas en situación de emergencia o desastre.
- Guisos de mi Pueblo: Subprograma de “Itacate de mi Corazón”, con atención a personas en situación de vulnerabilidad por carencias alimentarias.

Para acceder a los programas anteriormente mencionados, las autoridades correspondientes (DIF Municipal) deben firmar un convenio con el DIF Estatal y vincular a la población que no tiene acceso a una alimentación suficiente y nutritiva.

Problemática identificada

En el municipio, el 36.7% (1,964 habitantes) de la población no cuenta con acceso a una alimentación saludable y suficiente.

Objetivo, estrategias y líneas de acción

Resumen narrativo	Contribución a la agenda 2030
Objetivo	ODS
1.2 Contribuir al acceso equitativo de una alimentación saludable y suficiente para la población que se encuentre en esta condición.	2.Hambre cero
Estrategia	
1.2.1 Impulsar programas integrales para la población con carencia alimentaria con enfoque nutricional.	
Líneas de acción	
1.2.1.1 Gestionar talleres para la implementación de huertos con dotación de herramientas e insumos, en escuelas.	
1.2.1.2 Promover programas de desayunos escolares.	
1.2.1.3 Dotar a las familias con paquetes de gallinas ponedoras.	
Estrategia	
1.2.2 Ampliar los conocimientos de la población sobre alimentación saludable.	
Líneas de acción	
1.2.2.1 Desarrollar talleres de educación alimentaria y nutricional en escuelas.	
1.2.2.2 Implementar campañas sobre alimentos de alto valor nutricional y sus beneficios en el municipio y localidades.	

1.3 Salud

Santiago Niltepec cuenta con un Centro de Salud de dos núcleos básicos ubicado en Av. Porfirio Diaz S/N con código postal 70130 (Hospitales México, 2025). Al ser de dos núcleos la atención médica es prestada por 2 médicos generales con el apoyo de 2 enfermeras. Este centro ofrece servicios primarios con consultas externas, atención clínica básica, promoción de salud, saneamiento ambiental y detección de riesgos.

Cada agencia tiene una casa de salud en donde el servicio no es prestado todos los días del año, sino que los médicos llegan de manera esporádica, de la misma manera, los pobladores demandan que estos espacios de salud se encuentran vacíos indicando la urgente necesidad de equiparlos para su uso.

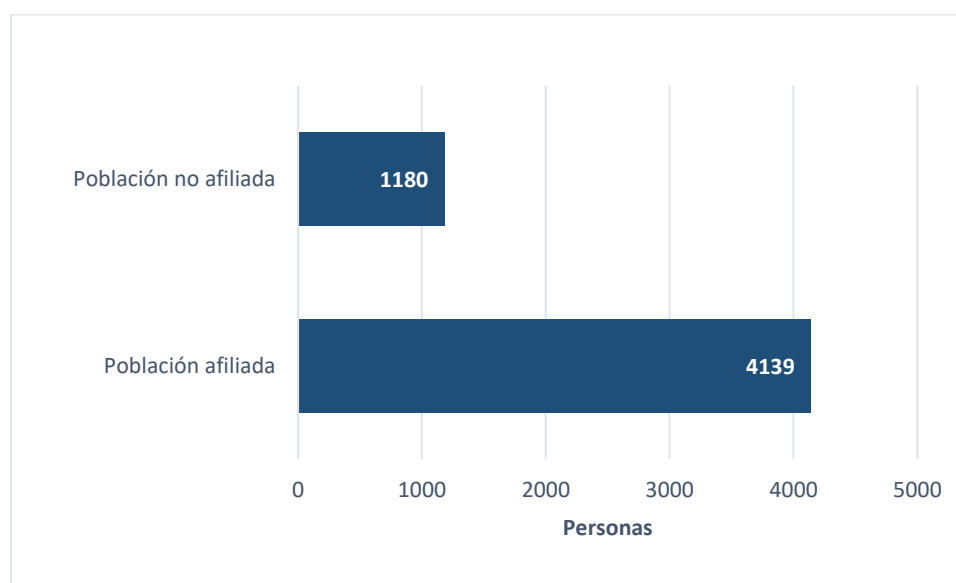
El Centro de Salud carece de laboratorio clínico, equipo de diagnóstico básico y ambulancia propia, lo que limita la atención de urgencias y el seguimiento de pacientes con enfermedades crónicas. De acuerdo con los estándares de la Secretaría de Salud, el municipio presenta una razón de 0.5 médicos por cada 1,000 habitantes, por debajo del promedio estatal (1.4).

La información proporcionada por el H. Ayuntamiento Municipal 2025-2027 evidencia que, aunque no existen datos exactos, en la comunidad persisten altos índices de diabetes, obesidad e hipertensión, especialmente en la población adulta. Esta situación representa un riesgo debido a que el abastecimiento de medicamentos en el Centro de Salud solo incluye los pertenecientes a tratamientos para enfermedades básicas como resfriado común, gripe y diarrea, por lo que no existe alguna oportunidad para que las personas con enfermedades cardiovasculares puedan ser tratadas dentro de su municipio.

Los pacientes que necesitan atención especializada tienen que trasladarse hacia comunidades cercanas para tratarse, muchos viajan hasta los centros médicos de Juchitán ubicado a 55 minutos; al IMSS de Salina Cruz que se encuentra a 1 hora y 48 minutos de distancia; o en todo caso, al ISSSTE de la ciudad de Santo Domingo Tehuantepec (ubicado a 1 hora y 12 minutos), los cuales cuentan con atenciones de segundo y tercer nivel.

Para conocer el panorama de la población ante el acceso a la salud, a continuación, se muestra una gráfica con el número de personas que están afiliadas o no a algún servicio de salud.

Figura 15. Población afiliada y no afiliada a servicios de salud



Nota: Por motivos de confidencialidad, algunos datos recabados por el SCITEL son reservados; por ello, la suma de las cifras presentadas puede no coincidir con el total de la población.

Fuente: Elaboración propia con datos del Sistema de Consulta de Integración Territorial, Entorno Urbano y Localidad (SCITEL).

La *figura 15*, muestra que del total de la población 4,139 personas (77.48%) se encuentran afiliadas a algún servicio de salud y 1,180 (22.08%) personas no cuentan con afiliación a este servicio básico, por lo que es importante conocer por qué una gran parte de los habitantes se encuentra en esta situación que limita el acceso a los servicios médicos y los pone en riesgo ante situaciones de emergencia.

Las personas afiliadas suman un total de 4,139 pobladores, la mayoría de la población de esta categoría (3,315 habitantes) se encuentra afiliada a los servicios de salud que brinda el Instituto de Salud para el Bienestar (INSABI), mientras que 330 personas reciben servicios del Instituto de Seguridad y Servicios Sociales de los Trabajadores del Estado (ISSSTE) siendo éste el segundo organismo con más habitantes afiliados; el resto de derechohabientes se distribuye entre afiliaciones a IMSS, IMSS Bienestar y PEMEX.

Para localidades como Providencia, Monte Grande, el Trapiche, Agua Colorada, Esquipulas, entre otras, no existen datos que permitan conocer el panorama en cuanto al número de personas afiliadas a algún servicio de salud por lo que resulta necesario

planear e implementar un sistema de control que brinde pautas de medición sobre este rubro.

Fecundidad y mortalidad de hijas e hijos nacidos vivos

En el municipio se registran 2,225 mujeres de 12 años y más, con un total de 6,301 hijas e hijos nacidos vivos, lo que equivale a un promedio de 2.83 hijos por mujer (INEGI, 2020). Este indicador refleja un nivel de fecundidad moderado, característico de localidades rurales donde la planificación familiar aún enfrenta limitaciones en cobertura y acceso a servicios de salud sexual y reproductiva.

Del total de nacimientos registrados, 495 corresponden a hijas e hijos fallecidos, lo que representa un 7.86% respecto del total de nacidos vivos. Esta proporción evidencia la persistencia de condiciones de vulnerabilidad vinculadas con la atención prenatal y perinatal, el control del embarazo y la cobertura médica durante el parto. Las cifras sugieren la necesidad de fortalecer los programas de salud materna e infantil, ampliando la disponibilidad de personal médico capacitado, medicamentos esenciales y campañas de prevención en las agencias y comunidades del municipio.

Asimismo, resulta prioritario impulsar acciones de educación sexual integral y planificación familiar, de manera que las mujeres en edad reproductiva cuenten con información y servicios suficientes para ejercer de forma libre y segura sus derechos sexuales y reproductivos, reduciendo los riesgos asociados a embarazos no planeados y a la mortalidad materna e infantil.

Problemática identificada

Los servicios de salud de Santiago Niltepec presentan limitaciones en la atención oportuna.

Objetivos, estrategias y líneas de acción

Resumen narrativo	Contribución a la agenda 2030
Objetivo	ODS
1.3 Fortalecer los servicios de atención oportuna de salud pública en el municipio de Santiago Niltepec.	3. Salud y bienestar.
Estrategia	

1.3.1 Afiliar a las personas de las localidades de Santiago Niltepec a instituciones de servicios de salud.
Líneas de acción
1.3.1.1 Implementar jornadas de afiliación a los servicios de salud en la cabecera municipal y las localidades.
Estrategia
1.3.2 Impulsar acciones que fortalezcan el sistema municipal de salud.
Líneas de acción
1.3.2.1 Promover censos para conocer la situación de las personas con enfermedades cardiovasculares a nivel municipal.
1.3.2.2 Dotar con medicamentos especializados al Centro de Salud.
1.3.2.3 Fomentar convenios con instituciones médicas externas especializadas.
1.3.2.4. Realizar campañas de planificación familiar en el Centro de Salud.
Estrategia
1.3.3 Implementar la atención continua en los espacios de salud de las localidades.
Líneas de acción
1.3.3.1 Desarrollar jornadas médicas en las localidades de Santo Domingo, El Zopilote Teotepec, Cazadero Arriba, Cazadero Abajo, Las Petacas y Laguna de Hojas.

1.4 Educación

Los datos del Censo de Población y Vivienda del año 2020 reflejan que en Niltepec se encuentran un total de 1,348 personas de 3 a 17 años de edad (personas en edad escolar básica y media superior) y la cobertura escolar abarca a 1,327 alumnos (Sistema de Información y Gestión Educativa 2024) lo que indica que existen 21 niños, niñas, adolescentes y jóvenes que no reciben ningún tipo de educación o que no continuaron con sus estudios.

Desagregando la información por nivel, se pudo determinar que la disponibilidad de dichos centros es de 8 preescolares, 12 primarias, 3 secundarias y un colegio de bachilleres.

Para reforzar la información anterior, se presenta la tabla “*Número de centros educativos por nivel y localidad*”.

Tabla 3. Número de centros educativos por nivel y por localidad.

Localidad	Preescolar	Primaria	Secundaria	Media Superior	Total
Cazadero Abajo	2	1	1	0	4
Cazadero Arriba	0	1	0	0	1
El Huamul	1	1	0	0	2
El Zopilote (Teotepec)	1	1	1	0	3
Laguna de hojas	0	1	0	0	1
Las Petacas	1	1	0	0	2
San Juan Viejo	0	1	0	0	1
Santiago Niltepec	2	4	1	1	8
Santo Domingo	1	1	0	0	2
Total	8	12	3	1	24

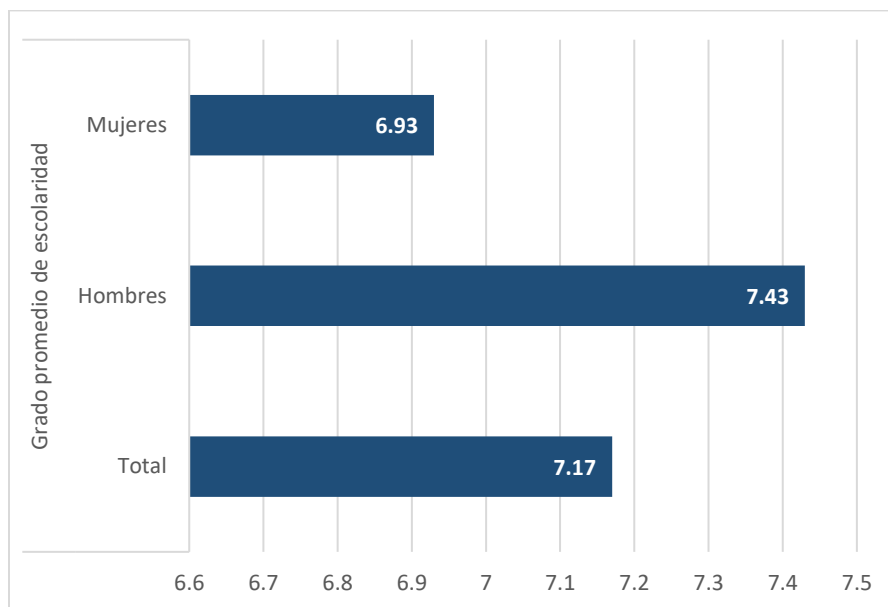
Fuente: Elaboración propia con información del Sistema de Información y Gestión Educativa 2024.

En el municipio existen tres localidades que no cuentan con servicio de preescolar: Cazadero Arriba, Laguna de Hojas y San Juan Viejo; sin embargo, todas disponen al menos de una escuela primaria. En cuanto al nivel de secundaria, únicamente Cazadero Abajo, El Zopilote y la cabecera municipal cuentan con este servicio. Por otro lado, solo se dispone de un plantel de educación media superior, ubicado en Santiago Niltepec. Esta situación puede relacionarse con el hecho de que 21 personas en edad escolar no asisten a ningún centro educativo, lo que evidencia una cobertura limitada en los niveles de secundaria y bachillerato, especialmente para quienes habitan en las comunidades más alejadas de la cabecera municipal y deben transitar por caminos largos e inseguros para poder recibir educación, razón por la que en ocasiones prefieren desertar de sus estudios.

Grado promedio de escolaridad

El grado promedio de escolaridad, es un indicador que permite conocer el nivel de educación de la población de un área geográfica determinada, para visualizar sus competencias y habilidades a partir de los años de escolaridad cursados. En Santiago Niltepec, para el año 2020 las estadísticas reflejan una brecha entre hombres y mujeres. La *figura 16*, muestra el promedio de escolaridad desagregando los datos por género:

Figura 16. Promedio de escolaridad.



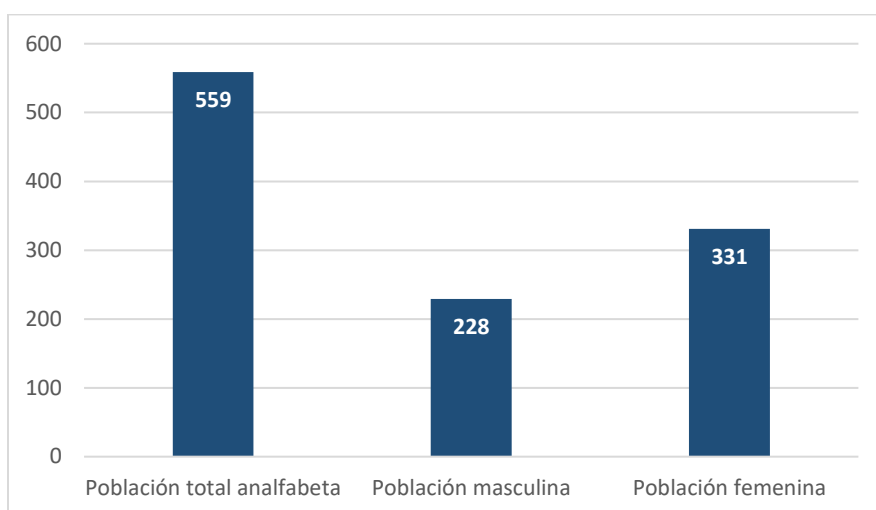
Fuente: Elaboración propia con datos del Plan Municipal de Desarrollo 2022-2024 Santiago Niltepec, Oaxaca.

El grado promedio de escolaridad fue de 7.17 lo que demuestra que la mayoría de las personas que reciben servicios educativos cursan y concluyen aproximadamente 7 años de educación llegando solo a terminar la educación primaria, situación que afecta el nivel de conocimientos y habilidades y el acceso a mejores oportunidades laborales. El sector más afectado son las mujeres debido a que ellas cuentan con un promedio de escolaridad de 6.93, debajo del grado de escolaridad de la población masculina.

Población analfabeta

La población analfabeta se compone por el número de personas que no saben leer ni escribir, para el caso particular de Santiago Niltepec se cuentan con datos que expresan la necesidad de atención a este rubro.

Figura 17. Población de 15 años y más analfabeta



Fuente: Elaboración propia con datos del SCITEL, 2020.

La *figura 17*, indica que del total de la población (5,342 personas) el 10.46%, es decir 559 personas, no saben leer ni escribir, de los cuales 228 son hombres y 331 pertenecen a la población femenina. Por su parte, el Instituto Nacional para la Educación de los Adultos desagrega la información presentada en el Censo de Población y Vivienda 2020, en grupos quinquenales de edad, se muestra tanto el número total de personas por grupo de edad como la cantidad y el porcentaje de personas analfabetas, permitiendo un análisis detallado del fenómeno del analfabetismo según la edad.

Tabla 4. Población de 15 años y más analfabeta por grupos quinquenales de edad.

Grupos quinquenales de edad	Población de 15 años y más	Analfabetas	%
De 15 a 19 años	388	5	1.3
De 20 a 24 años	265	-	-
De 25 a 29 años	307	4	1.3
De 30 a 34 años	363	11	3
De 35 a 39 años	322	7	2.2
De 40 a 44 años	317	17	5.4
De 45 a 49 años	285	12	4.2
De 50 a 54 años	336	38	11.3
De 55 a 59 años	295	40	13.6
De 60 a 64 años	292	58	19.9
65 años y más	844	367	43.5
Total	4014	559	

Fuente: Instituto Nacional para la Educación de los Adultos, 2020.

De acuerdo con los datos, se observa una clara tendencia al aumento del analfabetismo conforme avanza la edad. Los grupos más jóvenes, como los de 15 a 19 años y 25 a 29 años, presentan porcentajes bajos de analfabetismo (1.3%), mientras que en los adultos mayores esta cifra se incrementa notablemente. El grupo de 65 años y más concentra el mayor número y porcentaje de personas analfabetas (367 personas, equivalentes al 43.5%). Este patrón sugiere mejoras en el acceso a la educación en las generaciones más recientes, así como rezagos educativos en las generaciones anteriores.

Problemática identificada

En Santiago Niltepec, existen dificultades en el acceso a la educación para mujeres, niñas, adolescentes y juventudes de comunidades alejadas.

Objetivos, estrategias y líneas de acción

Resumen narrativo	Contribución a la agenda 2030
Objetivo	ODS
1.4 Fortalecer el acceso equitativo a la educación en las localidades de Santiago Niltepec.	4. Educación de calidad
Estrategia	
1.4.1 Impulsar el acceso educativo para niñas, adolescentes y juventudes de localidades lejanas a la cabecera municipal.	
Líneas de acción	
1.4.1.1 Habilitar caminos accesibles y seguros hacia los centros educativos de secundaria y bachillerato.	
Estrategia	
1.4.2 Fomentar la permanencia escolar de niñas y adolescentes.	
Líneas de acción	
1.4.2.1 Facilitar becas para estudiantes en riesgo de abandono escolar.	
1.4.2.2 Crear programas de tutoría educativa comunitaria.	
Estrategia	
1.4.3 Promover el acceso a la educación secundaria para mujeres en rezago educativo.	
Líneas de acción	
1.4.3.1 Coadyuvar con el Instituto Estatal de Educación para los Adultos para certificar a la población femenina en rezago.	

1.5 Cultura y Arte

Santiago Niltepec, ubicado en la región del Istmo de Tehuantepec, Oaxaca, es una comunidad reconocida por su vasta herencia cultural, sus festividades religiosas y su

vinculación histórica con la producción del añil, tradición ancestral que ha dado identidad a la población durante generaciones.

En la comunidad, alrededor de 30 productores continúan cultivando jiquilite para la obtención del añil. La Feria del Añil, es el espacio en el que se difunde el valor artístico y cultural de esta tradición, se presentan talleres, pláticas, obras teatrales, proyectos musicales entre otras actividades que han hecho que se consolide como referente local.

La producción del añil está llena de procesos que requieren conocimientos que han sido desarrollados a través de los años y que están apegados a la forma de obtención propia de la comunidad, pero requiere mayor impulso institucional para su valorización a nivel municipal y regional. La difusión se mantiene a pequeña escala lo que representa un área de oportunidad para fortalecer y revitalizar culturalmente esta actividad incentivando a los más jóvenes para continuar preservando su producción y uso artístico.

En cuanto a las celebraciones más representativas, se encuentra la festividad en honor a Santiago Apóstol, el 25 de julio, que constituye el evento central de la vida comunitaria. A lo largo del mes se desarrollan actividades religiosas y culturales como la *Labrada de Cera*, el tradicional paseo de velas y flores, la calenda con baile popular y la capitaneada, expresiones que fortalecen la cohesión social. Asimismo, en enero se celebra al Cristo Negro de Esquipulas, festividad que refuerza la fe y la memoria histórica del pueblo, y que puede ser transmitida como parte del legado espiritual.

En el ámbito de la infraestructura cultural, existió la Casa del Pueblo “Rodolfo Cruz”, que por décadas fue un espacio para la formación artística comunitaria. No obstante, el inmueble se encuentra actualmente en riesgo de derrumbe, lo que ha ocasionado el cierre permanente. Este hecho ha generado la pérdida de un espacio vital para las niñeces, juventudes y la comunidad en general, debilitando la preservación de la memoria cultural y limitando el acceso a actividades artísticas y de esparcimiento al no tener un espacio físico en donde puedan realizar los talleres de folclore, música, artes y sobre el uso y la importancia del añil que se desarrollan en las escuelas y en el marco de la Feria Cultural de Añil. En las *Mesas Temáticas para la Planeación Municipal 2025–2027*, la población expresó la necesidad de habilitar un espacio cultural, que permita a los jóvenes expresarse, conocer la historia local y fortalecer la identidad comunitaria.

En relación con las lenguas originarias, el *Atlas de Género de Oaxaca* reporta que en Niltepec existen 59 hablantes de alguna lengua indígena (21 mujeres y 38 hombres). De acuerdo con el Ayuntamiento Constitucional 2025–2027, las lenguas más presentes en la comunidad son el zapoteco y el zoque, siendo la población adulta mayor la que en su mayoría mantiene su práctica. Sin embargo, el número de hablantes evidencia un riesgo de pérdida lingüística y cultural, lo que constituye una de las principales áreas de atención para la preservación de la diversidad cultural en el municipio, a través de estrategias que fortalezcan y revitalicen el uso de la lengua.

Problemática identificada

En Santiago Niltepec los espacios de preservación del patrimonio artístico y cultural se ven amenazados.

Objetivo, estrategias y líneas de acción

Resumen narrativo	Contribución a la agenda 2030
Objetivo	ODS
1.5. Recuperar los espacios culturales y artísticos para la preservación del patrimonio cultural de Santiago Niltepec.	11. Ciudades y comunidades sostenibles
Estrategia	
1.5.1 Promover la participación de las niñas, adolescentes y juventudes, en expresiones culturales y artísticas.	
Líneas de acción	
1.5.1.1 Impulsar la construcción de un espacio cultural adecuado para las niñas, adolescentes y juventudes en la localidad Cazadero Arriba.	
1.5.1.2 Implementar talleres culturales (danza, música, arte) para las niñas, adolescentes y juventudes de Santiago Niltepec.	
Estrategia	
1.5.2 Preservar el patrimonio artístico de la comunidad a través de la valorización del añil.	
Líneas de acción	
1.5.2.1 Coadyuvar para el desarrollo de la Feria del Añil anualmente con enfoque cultural y sustentable.	
1.5.2.2 Sensibilizar con campañas a la población joven sobre el valor del añil.	

Estrategia
1.5.3 Proteger las lenguas originarias como parte de la identidad cultural.
Líneas de acción
1.5.3.1 Coadyuvar con los adultos mayores en nidos de lengua para enseñanza de zapoteco y zoque, dirigidos a niñeces, adolescencias y juventudes.

1.6 Deporte

La práctica de deportes (como jugar fútbol, básquetbol, correr o entrenar algún otro) representa una oportunidad para reducir el riesgo de padecer enfermedades cardiovasculares. Al reconocer que la hipertensión, la obesidad y la diabetes son las enfermedades más presentes en la población, la promoción de la cultura física representa un área de oportunidad para combatirlas.

El municipio de Santiago Niltepec cuenta con disponibilidad de infraestructura deportiva suficiente en la cabera municipal. Existe una unidad deportiva en donde el deporte que más se práctica es el fútbol. La comunidad también cuenta una cancha de fútbol 7 que al mismo tiempo funciona como una de básquetbol, así mismo, hay aparatos de ejercicios varios que están disponibles al aire libre para uso de toda la población.

A pesar de estos avances significativos, los resultados de las *Mesas Temáticas para la Planeación Municipal 2025-2027* reflejan que existe la necesidad de ampliar la infraestructura deportiva en las localidades alejadas de la cabecera municipal y rehabilitar la ya existente debido a que presentan deterioro por el paso de los años.

Además, se ha fomentado la participación de jóvenes y adultos en actividades de béisbol, básquetbol y recientemente de voleibol con una liga que inició el 17 de mayo de 2025, sin embargo, estas ligas, la ausencia de entrenadores y consecuentemente la falta de clubes deportivos no aseguran que los deportes se practiquen de manera constante.

Contar con espacios funcionales y practicar frecuentemente significa enfocar el tiempo libre en actividades de beneficio evitando así la orientación hacia prácticas que potencialmente ponen en riesgo a las juventudes debido a que actualmente se han

intensificado dentro de la población (comunicación personal, autoridades municipales, 2025) y las cuales también pueden potencializarse a futuro con el desarrollo del CIIT.

Problemática identificada

Existe una baja participación de la comunidad en actividades deportivas.

Objetivo, estrategias y líneas de acción

Resumen narrativo	Contribución a la agenda 2030
Objetivo	ODS
1.6 Fomentar la participación en actividades deportivas como medio para el bienestar comunitario de Santiago Niltepec.	3. Salud y bienestar 11. Ciudades y comunidades sostenibles
Estrategia	
1.6.1 Fortalecer la infraestructura deportiva del municipio y las localidades de Santiago Niltepec.	
Líneas de acción	
1.6.1.1 Favorecer la construcción de infraestructura deportiva en las localidades de Niltepec.	
1.6.1.2 Equipar los espacios deportivos en la cabecera municipal.	
Estrategia	
1.6.2 Impulsar la participación de niñas, niños, jóvenes y adultos en programas constantes de promoción deportiva.	
Líneas de acción	
1.6.2.1 Coadyuvar con escuelas en la organización de torneos y competencias locales.	
1.6.2.2 Sensibilizar con campañas sobre los beneficios en la salud de la actividad física.	
1.6.2.3 Establecer talleres y actividades de formación deportiva con instructores, dirigidos a niñas, niños, adolescentes, jóvenes y adultos.	

1.7 Grupos de Atención Prioritaria

Dentro del municipio se identificó la presencia de los siguientes grupos de atención prioritaria: adultos mayores, personas con discapacidad y comunidad LGBTIQ+, los cuales también son reconocidos dentro de este grupo por la política estatal de planeación.

Adultos mayores

Los adultos mayores son el primer grupo en situación de vulnerabilidad identificado, de acuerdo al Censo de Población y Vivienda del INEGI (2020) 844 personas se encuentran en un rango de edad mayor a 65 años, de los cuales 427 son mujeres y 417 hombres, representando un 15.79% respecto al total de los habitantes en el municipio.

Este grupo enfrenta dificultades que los expone a diversas carencias, el primero de estos retos se ve reflejado en el nivel de pobreza en el que se encuentran. En el año 2010 el 70.08% de la población adulta mayor se encontraba en situación de pobreza, por otro lado, para el año 2020 la cifra disminuyó a un 61.60% (CONEVAL, 2020), esta variación durante los años más recientes puede ser atribuida a la implementación de programas sociales dirigidos a este sector poblacional. A pesar de los avances, el porcentaje de pobreza es aún elevado, por lo que resulta necesario fomentar acciones para mejorar el acceso a programas sociales.

En cuanto a temas de educación, los adultos de 65 años y más son la población que presenta los mayores índices de analfabetismo y rezago educativo.

Tabla 5. Situación educativa de adultos mayores.

GRUPO DE EDAD	POBLACIÓN TOTAL POR EDAD	POBLACIÓN ANALFABETA	SIN PRIMARIA TERMINADA	SIN SECUNDARIA TERMINADA	REZAGO TOTAL ⁷
65 años y más	844	367	356	78	94.9%

Fuente: Elaboración propia con datos del Instituto Nacional para la Educación de los Adultos, 2020.

La *tabla 5* muestra a los adultos mayores que para el año 2020 no saben leer ni escribir, definiendo también cuantos no tienen primaria y/o secundaria terminada. El 94.9% (801 personas) de adultos de 65 años y más se encuentran en rezago educativo, en donde 367 son analfabetas (43.48%), 356 no tienen primaria (42.18%) y 78 no culminaron sus estudios de secundaria (9.24%). Estas condiciones limitan su capacidad de acceder a

⁷ El índice de rezago total se obtuvo al sumar los porcentajes de las tres características presentadas en la tabla (Población Analfabeta, Sin Primaria Terminada y Sin Secundaria Terminada).

información básica, comprender trámites oficiales, ejercer plenamente sus derechos y los coloca en una situación de mayor vulnerabilidad frente a la exclusión y la dependencia.

Otro de los retos significativos que enfrentan los adultos mayores es que son los más susceptibles a padecer enfermedades crónicas y/o cardiovasculares debido a su edad (Comunicación personal, autoridades municipales, 2025), demandan mejores atenciones médicas y medicamentos para tratar sus malestares, dicha necesidad no se ve cubierta con el centro de salud que solo presta servicios de salud de primer nivel, por lo que tienen que trasladarse a otros municipios para tratarse.

Considerando que en el municipio la mayoría de personas mayores enfrenta rezago educativo, condiciones de pobreza y problemas de salud, resulta fundamental contar con instalaciones dignas y funcionales que les permitan acceder a servicios de apoyo, talleres de alfabetización, programas de salud preventiva y actividades recreativas y culturales de convivencia que mejoren su bienestar físico y emocional, contribuyendo a disminuir su vulnerabilidad y fomentar su inclusión en la vida comunitaria.

Personas con discapacidad

En el municipio hay 1,376 personas con limitación, discapacidad o algún problema o condición mental, lo que se traduce en un 25.75% de la población total, por su parte 3,943 habitantes no presentan limitaciones, discapacidad o algún problema o condición mental y 23 no especificaron su caso, esto de acuerdo con los datos presentados en el Censo de Población y Vivienda 2020 del INEGI. Las afecciones con mayor presencia para ese mismo año fueron:

- Limitación o discapacidad para ver, aun usando lentes: 869 personas
- Limitación o discapacidad para caminar, subir o bajar: 653 personas
- Limitación o discapacidad para oír, aun usando aparato auditivo: 361 personas
- Limitación o discapacidad para recordar o concentrarse: 344 personas

En cantidades menores se presentan la discapacidad para hablar o comunicarse (145 personas), y la discapacidad para vestirse, bañarse o comer (149 personas). Es importante recalcar que en estos resultados una persona pudo haber manifestado

padecer más de una afección, por lo que es posible que la suma de los datos presentados no coincida con la población total con limitación, discapacidad o alguna condición mental.

Para atender a la población con discapacidad, en el año 2020 se inauguró una Unidad Básica de Rehabilitación (UBR) dependiente del DIF municipal y estatal para brindar servicios médicos de mayor calidad mediante la implementación de terapias completas (Gobierno del Estado de Oaxaca, 2020); sin embargo, de acuerdo a las necesidades presentadas por la población a través de sus autoridades municipales, las instalaciones se han descuidado con el paso del tiempo, lo que se ve reflejado en el deterioro de la infraestructura para tratar a las personas con discapacidad.

Comunidad LGBTIQ+

La diversidad sexual y de género es la forma de expresión de las personas y el cómo viven su sexualidad, todas las manifestaciones son protegidas y respaldadas por el máximo instrumento rector del país. En México, los indicadores de diversidad sexual a nivel nacional y estatal son proporcionados por la Encuesta Nacional sobre Diversidad Sexual y de Género (ENDISEG) 2021 realizada por el INEGI.

A nivel nacional, 5.0 millones de la población total se identifican con una orientación y/o identidad de género perteneciente a la comunidad LGBTIQ+, en Oaxaca el 6.9% de los habitantes aseguran formar parte de este grupo, esto de acuerdo a la información del INEGI en el año 2020. A nivel municipal, las autoridades municipales externaron que en Santiago Niltepec 150 habitantes pertenecen a la comunidad LGBTIQ+ lo que representa el 2.8% de la población total. Por lo anterior resulta necesario reconocer su presencia e identificar sus necesidades a través de censos para promover entornos de respeto y posteriormente, fomentar su integración en las actividades del municipio.

Como parte de su política de equidad, la autoridad municipal reafirma el compromiso del municipio con la inclusión de personas en situación de vulnerabilidad por su edad, capacidades diferentes, diversidad sexual, entre otras condiciones.

En conclusión, Santiago Niltepec busca ser una comunidad más inclusiva, donde cada individuo, independientemente de sus condiciones de vida, tenga la oportunidad de participar activamente en la vida social y cultural del municipio.

Una de las estrategias para un municipio incluyente, se ve reflejada en la infraestructura del parque central de Santiago Niltepec que actualmente se destaca por su accesibilidad, siendo apto para sillas de ruedas y adecuado para el esparcimiento infantil. Los residentes han expresado su satisfacción con el lugar, aunque también han señalado áreas de oportunidad, como la necesidad de mejorar la iluminación y aumentar la vegetación para enriquecer la experiencia recreativa, esto de acuerdo con los resultados obtenidos en las *Mesas Temáticas para la Planeación 2025-2027*.

Problemática identificada

En Santiago Niltepec, los grupos vulnerables enfrentan desigualdad en inclusión y atención.

Objetivo, estrategias y líneas de acción

Resumen narrativo	Contribución a la agenda 2030
Objetivo	ODS
1.7 Fomentar la inclusión social y la atención integral de los grupos en situación de vulnerabilidad de Santiago Niltepec.	10. Reducción de las desigualdades
Estrategia	
1.7.1 Fortalecer el desarrollo integral de los adultos mayores.	
Líneas de acción	
1.7.1.1 Impulsar programas de alfabetización para adultos mayores en conjunto con la Secretaría de Bienestar, Tequio e Inclusión del Estado de Oaxaca.	
1.7.1.2 Rehabilitar la casa de día de los adultos mayores.	
1.7.1.3 Ampliar la cobertura de programas sociales federales.	
1.7.1.4 Designar a los adultos mayores como tutores comunitarios para la enseñanza del zoque y el zapoteco a través de “Nidos de lengua”.	
Estrategia	
1.7.2 Brindar servicios y espacios funcionales e integrales para personas con discapacidad y adultos mayores.	
Líneas de acción	

1.7.2.1 Equipar la Unidad Básica de Rehabilitación acompañado de un plan de manejo y mantenimiento.
1.7.2.2 Dar mantenimiento (rampas, iluminarias y reforestación) al parque central de Santiago Niltepec.
1.7.2.3 Desarrollar jornadas médicas con servicios itinerantes para las localidades más alejadas de la cabecera municipal.
Estrategia
1.7.3 Promover el reconocimiento de la comunidad LGBTIQ+ en la población.
Líneas de acción
1.7.3.1 Desarrollar censos con información estadística sobre la situación actual de la comunidad LGBTIQ+ en el municipio.
1.7.3.1 Capacitar con talleres de habilidades productivas dirigidos a la comunidad LGBTIQ+.

EJE 1. NILTEPEC CON BIENESTAR Y PROSPERIDAD														
Tema: Combate a la pobreza y el rezago social														
Localidad	Problema	Objetivo	Estrategia	Linea de acción	Proyecto	Latitud	Longitud	Actores involucrados	Periodo de ejecución	Costo	Fuente de financiamiento	Meta	Beneficiarios	Indicador
Santiago Nltepec	En las localidades de Santiago Nltepec persisten necesidades reflejadas en los niveles medio y alto de rezago social.	1.1 Contribuir a la disminución de los índices de rezago social en las localidades vulnerables de Santiago Nltepec.	1.1.1 Impulsar programas de bienestar federal, estatal y municipal en beneficio de la población vulnerable.	1.1.1.1 Gestionar con instancias federales y estatales la implementación de programas de bienestar.	Programas para el Bienestar	16.561983	-94.612962	Secretaria del Bienestar Federal y Estatal Gobierno Municipal	2025-2027	\$15,000.00	Otras fuentes	1 acción	1000 personas	Porcentaje de acciones = (número acciones ejecutadas/ número de acciones programadas)*100
Santiago Nltepec	En las localidades de Santiago Nltepec persisten necesidades reflejadas en los niveles medio y alto de rezago social.	1.1 Contribuir a la disminución de los índices de rezago social en las localidades vulnerables de Santiago Nltepec.	1.1.1 Impulsar programas de bienestar federal, estatal y municipal en beneficio de la población vulnerable.	1.1.1.2 Vincular, a través de las regidurías del municipio, a la población con carencias sociales a programas estatales y federales con apoyos económicos.	Programas para el Bienestar	16.561983	-94.612962	Secretaria del Bienestar Federal y Estatal Gobierno Municipal	2025-2027	\$15,000.00	Otras fuentes	1 acción	1000 personas	Porcentaje de acciones = (número acciones ejecutadas/ número de acciones programadas)*100
Tema: Alimentación														
Localidad	Problema	Objetivo	Estrategia	Linea de acción	Proyecto	Latitud	Longitud	Actores involucrados	Periodo de ejecución	Costo	Fuente de financiamiento	Meta	Beneficiarios	Indicador
Santiago Nltepec	En el municipio, el 36.7% (1,964 habitantes) de la población no cuenta con acceso a una alimentación saludable y suficiente.	1.2 Contribuir al acceso equitativo de una alimentación saludable y suficiente para la población que se encuentre en esta condición.	1.2.1 Impulsar programas integrales para la población con carencia alimentaria con enfoque nutricional.	1.2.1.1 Gestionar talleres para la implementación de huertos con dotación de herramientas e insumos, en escuelas.	Programa "Huertos escolares"	16.561983	-94.612962	Secretaría del Bienestar, Secretaría de Fomento Agroalimentario y Desarrollo Rural, DIF Municipal	2025-2027	\$5,000.00	Otras fuentes	1 programa	1964 personas	Porcentaje de programas = (número programas otorgados/ número de programas planeados)*100
Santiago Nltepec	En el municipio, el 36.7% (1,964 habitantes) de la población no cuenta con acceso a una alimentación saludable y suficiente.	1.2 Contribuir al acceso equitativo de una alimentación saludable y suficiente para la población que se encuentre en esta condición.	1.2.1 Impulsar programas integrales para la población con carencia alimentaria con enfoque nutricional.	1.2.1.2 Promover programas de desayunos escolares.	Desayunos escolares nutritivos	16.561983	-94.612962	DIF municipal	2025-2027	\$10,000.00	DIF estatal y DIF municipal.	982 desayunos escolares nutritivos	982 personas	Porcentaje de desayunos escolares = (número desayunos escolares otorgados/número de desayunos escolares programados)*100
Santiago Nltepec	En el municipio, el 36.7% (1,964 habitantes) de la población no cuenta con acceso a una alimentación saludable y suficiente.	1.2 Contribuir al acceso equitativo de una alimentación saludable y suficiente para la población que se encuentre en esta condición.	1.2.1 Impulsar programas integrales para la población con enfoque nutricional.	1.2.1.3 Dotar a las familias con paquetes de gallinas ponedoras.	Dotación de paquetes de gallinas ponedoras	16.561983	-94.612962	Secretaría del Bienestar, Secretaría de Fomento Agroalimentario y Desarrollo Rural, DIF Municipal	2025-2027	\$1,000,000.00	Otras fuentes	4500 paquetes	1500 personas	Porcentaje de paquetes = (número paquetes otorgados/ número de paquetes programados)*100

Eje 1. Matriz de planeación municipal

Santiago Nilttepec	En el municipio, el 36.7% (1,964 habitantes) de la población no cuenta con acceso a una alimentación saludable y suficiente.	1.2 Contribuir al acceso equitativo de una alimentación saludable y suficiente para la población que se encuentre en esta condición.	1.1.2 Ampliar los conocimientos de la población sobre alimentación saludable.	1.1.2.1 Desarrollar talleres de educación alimentaria y nutricional en escuelas.	Jornadas de orientación nutrimental en escuelas	16.561983	-94.612962	Gobierno Federal, Gobierno del Estado, DIF Estatal, DIF Municipal	2025-2027	\$54,000.00	Recursos propios	18 jornadas	5000 personas	Porcentaje de jornadas = (número jornadas ejecutadas/número de jornadas programadas)*100
Santiago Nilttepec	En el municipio, el 36.7% (1,964 habitantes) de la población no cuenta con acceso a una alimentación saludable y suficiente.	1.2 Contribuir al acceso equitativo de una alimentación saludable y suficiente para la población que se encuentre en esta condición.	1.1.2 Ampliar los conocimientos de la población sobre alimentación saludable.	1.1.2.2 Implementar campañas sobre alimentos de alto valor nutricional y sus beneficios en el municipio y localidades.	Jornadas de orientación nutrimental en localidades	16.561983	-94.612962	Gobierno Federal, Gobierno del Estado, DIF Estatal, DIF Municipal	2025-2027	\$54,000.00	Recursos propios	18 jornadas	4000 personas	Porcentaje de jornadas = (número jornadas ejecutadas/número de jornadas programadas)*100
Tema: Salud														
Localidad	Problema	Objetivo	Estrategia	Línea de acción	Proyecto	Latitud	Longitud	Actores involucrados	Periodo de ejecución	Costo	Fuente de financiamiento	Meta	Beneficiarios	Indicador
Santiago Nilttepec	Los servicios de salud de Santiago Nilttepec presentan limitaciones en la atención oportuna.	1.3 Fortalecer los servicios de atención oportuna de salud pública en el municipio de Santiago Nilttepec.	1.3.1 Afiliar a las personas de las localidades de Santiago Nilttepec a instituciones de servicios de salud.	1.3.1.1 Implementar jornadas de afiliación a los servicios de salud en la cabecera municipal y las localidades.	Jornada de afiliación	16.46747	94.49046	Servicios de Salud de Oaxaca Regiduría de Salud DIF Municipal	2025-2027	\$5,000.00	Secretaría de Salud, Gobierno Municipal	1 jornada	1000 personas	Porcentaje de jornadas = (número jornadas ejecutadas/número de jornadas programadas)*100
Santiago Nilttepec	Los servicios de salud de Santiago Nilttepec presentan limitaciones en la atención oportuna.	1.3 Fortalecer los servicios de atención oportuna de salud pública en el municipio de Santiago Nilttepec.	1.3.2 Impulsar acciones que fortalezcan el sistema municipal de salud.	1.3.2.1 Promover censos para conocer la situación de las personas con enfermedades cardiovasculares a nivel municipal.	Censos sobre enfermedades cardiovasculares	16.561983	-94.612962	Regiduría de Salud Gobierno Municipal.	2025-2027	\$15,000.00	Recursos propios	2 censos	4000 personas	Porcentaje de acciones = (número acciones ejecutadas/ número de acciones programadas)*100
Santiago Nilttepec	Los servicios de salud de Santiago Nilttepec presentan limitaciones en la atención oportuna.	1.3 Fortalecer los servicios de atención oportuna de salud pública en el municipio de Santiago Nilttepec.	1.3.2 Impulsar acciones que fortalezcan el sistema municipal de salud.	1.3.2.2 Dotar con medicamentos especializados al Centro de Salud.	Gestión para abastecimiento de medicamentos	16.561983	-94.612962	Regiduría de Salud Gobierno Municipal.	2025-2027	\$5,000.00	Recursos propios	1 acción	4000 personas	Porcentaje de acciones = (número acciones ejecutadas/ número de acciones programadas)*100
Santiago Nilttepec	Los servicios de salud de Santiago Nilttepec presentan limitaciones en la atención oportuna.	1.3 Fortalecer los servicios de atención oportuna de salud pública en el municipio de Santiago Nilttepec.	1.3.2 Impulsar acciones que fortalezcan el sistema municipal de salud.	1.3.2.3 Fomentar convenios con instituciones médicas externas especializadas.	Convenio de atención médica especializada	16.561983	-94.612962	Regiduría de Salud Gobierno Municipal	2025-2027	\$5,000.00	Recursos propios	1 acción	1,100 personas	Porcentaje de acciones = (número acciones ejecutadas/ número de acciones programadas)*100
Santiago Nilttepec	Los servicios de salud de Santiago Nilttepec presentan limitaciones en la atención oportuna.	1.3 Fortalecer los servicios de atención oportuna de salud pública en el municipio de Santiago Nilttepec.	1.3.2 Impulsar acciones que fortalezcan el sistema municipal de salud.	1.3.2.4. Realizar campañas de planificación familiar en el Centro de Salud.	Campañas de planificación familiar	16.561983	-94.612962	Regiduría de Salud Gobierno Municipal	2025-2027	\$10,000.00	Recursos propios	3 campañas	60 personas	Porcentaje de campañas = (número campañas ejecutadas/ número de camapañas programadas)*100
Santiago Nilttepec	Los servicios de salud de Santiago Nilttepec presentan limitaciones en la atención oportuna.	1.3 Fortalecer los servicios de atención oportuna de salud pública en el municipio de Santiago Nilttepec.	1.3.3 Implementar la atención continua en los espacios de salud de las localidades.	1.3.3.1 Desarrollar jornadas médicas en las localidades de Santo Domingo, El Zopilote Teotepec, Cazadero Arriba, Cazadero Abajo, Las Petacas y Laguna de Hojas.	Jornadas médicas	16.561983	-94.612962	Servicios de Salud de Oaxaca, Regiduría de Salud, DIF Municipal	2025-2027	\$500,000.00	Secretaría de Salud, Gobierno Municipal	1 programa	3000 personas	Porcentaje de programas = (número programas otorgados/ número de programas planeados)*100
Santo Domingo	Los servicios de salud de Santiago Nilttepec presentan limitaciones en la atención oportuna.	1.3 Fortalecer los servicios de atención oportuna de salud pública en el municipio de Santiago Nilttepec.	1.3.3 Implementar la atención continua en los espacios de salud de las localidades.	1.3.3.1 Desarrollar jornadas médicas en las localidades de Santo Domingo, El Zopilote Teotepec, Cazadero Arriba, Cazadero Abajo, Las Petacas y Laguna de Hojas.	Jornadas médicas	16.5286	94.60661	Servicios de Salud de Oaxaca, Regiduría de Salud, DIF Municipal	2025-2027	\$500,000.00	Secretaría de Salud, Gobierno Municipal	1 programa	300 personas	Porcentaje de programas = (número programas otorgados/ número de programas planeados)*100

El Zopilote Teotepec	Los servicios de salud de Santiago Nilttepec presentan limitaciones en la atención oportuna.	1.3 Fortalecer los servicios de atención oportuna de salud pública en el municipio de Santiago Nilttepec.	1.3.3 Implementar la atención continua en los espacios de salud de las localidades.	1.3.3.1 Desarrollar jornadas médicas en las localidades de Santo Domingo, El Zopilote Teotepec, Cazadero Arriba, Cazadero Abajo, Las Petacas y Laguna de Hojas.	Jornadas médicas	16.46747	94.49046	Servicios de Salud de Oaxaca, Regiduría de Salud, DIF Municipal	2025-2027	\$500,000.00	Secretaria de Salud, Gobierno Municipal	1 programa	350 personas	Porcentaje de programas = (número programas otorgados/ número de programas planeados)*100
Cazadero Arriba	Los servicios de salud de Santiago Nilttepec presentan limitaciones en la atención oportuna.	1.3 Fortalecer los servicios de atención oportuna de salud pública en el municipio de Santiago Nilttepec.	1.3.3 Implementar la atención continua en los espacios de salud de las localidades.	1.3.3.1 Desarrollar jornadas médicas en las localidades de Santo Domingo, El Zopilote Teotepec, Cazadero Arriba, Cazadero Abajo, Las Petacas y Laguna de Hojas.	Jornadas médicas	16.53126	94.69143	Servicios de Salud de Oaxaca, Regiduría de Salud, DIF Municipal	2025-2027	\$500,000.00	Secretaria de Salud, Gobierno Municipal	1 programa	250 personas	Porcentaje de programas = (número programas otorgados/ número de programas planeados)*100
Cazadero Abajo	Los servicios de salud de Santiago Nilttepec presentan limitaciones en la atención oportuna.	1.3 Fortalecer los servicios de atención oportuna de salud pública en el municipio de Santiago Nilttepec.	1.3.3 Implementar la atención continua en los espacios de salud de las localidades.	1.3.3.1 Desarrollar jornadas médicas en las localidades de Santo Domingo, El Zopilote Teotepec, Cazadero Arriba, Cazadero Abajo, Las Petacas y Laguna de Hojas.	Jornadas médicas	16.52258	94.70025	Servicios de Salud de Oaxaca, Regiduría de Salud, DIF Municipal	2025-2027	\$500,000.00	Secretaria de Salud, Gobierno Municipal	1 programa	200 personas	Porcentaje de programas = (número programas otorgados/ número de programas planeados)*100
Las Petacas	Los servicios de salud de Santiago Nilttepec presentan limitaciones en la atención oportuna.	1.3 Fortalecer los servicios de atención oportuna de salud pública en el municipio de Santiago Nilttepec.	1.3.3 Implementar la atención continua en los espacios de salud de las localidades.	1.3.3.1 Desarrollar jornadas médicas en las localidades de Santo Domingo, El Zopilote Teotepec, Cazadero Arriba, Cazadero Abajo, Las Petacas y Laguna de Hojas.	Jornadas médicas	16.52237	-94.51876	Servicios de Salud de Oaxaca, Regiduría de Salud, DIF Municipal	2025-2027	\$500,000.00	Secretaria de Salud, Gobierno Municipal	1 programa	100 personas	Porcentaje de programas = (número programas otorgados/ número de programas planeados)*100
Laguna de Hojas	Los servicios de salud de Santiago Nilttepec presentan limitaciones en la atención oportuna.	1.3 Fortalecer los servicios de atención oportuna de salud pública en el municipio de Santiago Nilttepec.	1.3.3 Implementar la atención continua en los espacios de salud de las localidades.	1.3.3.1 Desarrollar jornadas médicas en las localidades de Santo Domingo, El Zopilote Teotepec, Cazadero Arriba, Cazadero Abajo, Las Petacas y Laguna de Hojas.	Jornadas médicas	16.48105	-94.47889	Servicios de Salud de Oaxaca, Regiduría de Salud, DIF Municipal	2025-2027	\$500,000.00	Secretaria de Salud, Gobierno Municipal	1 programa	70 personas	Porcentaje de programas = (número programas otorgados/ número de programas planeados)*100

Tema: Educación

Localidad	Problema	Objetivo	Estrategia	Línea de acción	Proyecto	Latitud	Longitud	Actores involucrados	Período de	Costo	Fuente de financiamiento	Meta	Beneficiarios	Indicador
Santiago Nilttepec	En Santiago Nilttepec, existen dificultades en el acceso a la educación para mujeres, niñas, adolescentes y juventudes de comunidades alejadas.	1.4 Fortalecer el acceso equitativo a la educación en las localidades de Santiago Nilttepec.	1.4.1 Impulsar el acceso educativo para niñas, adolescentes y juventudes de localidades lejanas a la cabecera municipal.	1.4.1.1 Habilitar caminos accesibles y seguros hacia los centros educativos de secundaria y bachillerato.	Caminos seguros hacia el futuro	16.561983	-94.612962	Regiduría de Obras Gobierno Municipal Regiduría de Educación.	2025-2027	\$2,000,000.00	Ramo 33, fondo III	3 caminos	195 personas	Porcentaje de caminos = (número caminos ejecutados/número de caminos planeados)*100
Santiago Nilttepec	En Santiago Nilttepec, existen dificultades en el acceso a la educación para mujeres, niñas, adolescentes y juventudes de comunidades alejadas.	1.4 Fortalecer el acceso equitativo a la educación en las localidades de Santiago Nilttepec.	1.4.2 Fomentar la permanencia escolar de niñas y adolescentes.	1.4.2.1 Facilitar becas para estudiantes en riesgo de abandono escolar.	Alianza por la educación de Nilttepec	16.561983	-94.612962	Gobierno Municipal Regiduría de Educación.	2025-2027	\$55,000.00	Recursos propios	1 acción	50 estudiantes	Porcentaje de acciones = (Número acciones ejecutadas/ número de acciones programadas)*100

Santiago Nilttepec	En Santiago Nilttepec, existen dificultades en el acceso a la educación para mujeres, niñas, adolescentes y juventudes de comunidades alejadas.	1.4 Fortalecer el acceso equitativo a la educación en las localidades de Santiago Nilttepec.	1.4.2 Fomentar la permanencia escolar de niñas y adolescentes.	1.4.2.2 Crear programas de tutoría educativa comunitaria.	Programa de tutorías comunitarias	16.561983	-94.612962	Gobierno Municipal Regiduría de Educación.	2025-2027	\$100,000.00	Recursos propios	1 programa	100 alumnos	Porcentaje de programas = (número programas otorgados/ número de programas planeados)*100
Santiago Nilttepec	En Santiago Nilttepec, existen dificultades en el acceso a la educación para mujeres, niñas, adolescentes y juventudes de comunidades alejadas.	1.4 Fortalecer el acceso equitativo a la educación en las localidades de Santiago Nilttepec.	1.4.3 Promover el acceso a la educación secundaria para mujeres en rezago.	1.4.3.1 Coadyuvar con el Instituto Estatal de Educación para los Adultos para certificar a la población femenina en rezago.	Jornada de certificaciones educativas	16.561983	-94.612962	Gobierno Municipal Regiduría de educación IEEA	2025-2027	No aplica	Otras fuentes	1 jornada	150 mujeres	Porcentaje de jornadas = (número jornadas ejecutadas/número de jornadas programadas)*100

Tema: Cultura y Arte

Localidad	Problema	Objetivo	Estrategia	Línea de acción	Proyecto	Latitud	Longitud	Actores involucrados	Periodo de ejecución	Costo	Fuente de financiamiento	Meta	Beneficiarios	Indicador
Santiago Nilttepec	En Santiago Nilttepec los espacios de preservación del patrimonio artístico y cultural se ven amenazados.	1.5. Recuperar los espacios culturales y artísticos para la preservación del patrimonio cultural de Santiago Nilttepec.	1.5.1 Promover la participación de las niñas, adolescentes y juventudes, en expresiones culturales y artísticas.	1.5.1.1 Impulsar la construcción de un espacio cultural adecuado para las niñas, adolescentes y juventudes en la localidad Cazadero Arriba.	Plan de mejoramiento de espacios culturales	16.53139	-94.68944	Gobierno municipal	2025-2027	\$10,000.00	Recursos propios	1 plan	5,342 personas	Porcentaje de planes = (número planes ejecutados/número de planes programados)*100
Santiago Nilttepec	En Santiago Nilttepec los espacios de preservación del patrimonio artístico y cultural se ven amenazados.	1.5. Recuperar los espacios culturales y artísticos para la preservación del patrimonio cultural de Santiago Nilttepec.	1.5.1 Promover la participación de las niñas, adolescentes y juventudes, en expresiones culturales y artísticas.	1.5.1.2 Implementar talleres culturales (danza, música, arte) para para las niñas, adolescentes y juventudes de Santiago Nilttepec.	Talleres culturales y artísticos	16.561983	-94.612962	Gobierno municipal	2025-2027	\$60,000.00	Recursos propios	3 talleres	2,000 personas	Porcentaje de talleres (número talleres ejecutados/número de talleres planeados)*100
Santiago Nilttepec	En Santiago Nilttepec los espacios de preservación del patrimonio artístico y cultural se ven amenazados.	1.5. Recuperar los espacios culturales y artísticos para la preservación del patrimonio cultural de Santiago Nilttepec.	1.5.2 Preservar el patrimonio artístico de la comunidad a través de la valorización del año.	1.5.2.1 Coadyuvar para el desarrollo de la Feria del Año anualmente con enfoque cultural y sustentable.	Feria del año	16.561983	-94.612962	Gobierno municipal	2025-2027	\$100,000.00	Ramo 28	1 evento	500 personas	Porcentaje de eventos = (número eventos ejecutados/número de eventos programados)*100
Santiago Nilttepec	En Santiago Nilttepec los espacios de preservación del patrimonio artístico y cultural se ven amenazados.	1.5. Recuperar los espacios culturales y artísticos para la preservación del patrimonio cultural de Santiago Nilttepec.	1.5.2 Preservar el patrimonio artístico de la comunidad a través de la valorización del año.	1.5.2.2 Sensibilizar con campañas a la población joven sobre el valor del año.	Campañas de sensibilización "El Valor del Año"	16.561983	-94.612962	Gobierno municipal	2025-2027	\$10,000.00	Recursos propios	2 campañas	100 personas	Porcentaje de campañas = (número campañas ejecutadas/número de campañas programadas)*100
Santiago Nilttepec	En Santiago Nilttepec los espacios de preservación del patrimonio artístico y cultural se ven amenazados.	1.5. Recuperar los espacios culturales y artísticos para la preservación del patrimonio cultural de Santiago Nilttepec.	1.5.3 Proteger las lenguas originarias como parte de la identidad cultural.	1.5.3.1 Coadyuvar con los adultos mayores en nidos de lengua para enseñanza de zapoteco y zoque, dirigidos a niñas, adolescentes y juventudes.	Nidos de lenguas de zapoteco y zoque	16.561983	-94.612962	Gobierno municipal, Secretaría de las Culturas y Artes de Oaxaca	2025-2027	\$5,000.00	Otras fuentes	20 nidos de lenguas	1,000 personas	Porcentaje de nidos de lenguas = (Número nidos de lenguas ejecutados/número de nidos de lenguas programados)*100



Tema: Deporte

Localidad	Problema	Objetivo	Estrategia	Línea de acción	Proyecto	Latitud	Longitud	Actores involucrados	Periodo de ejecución	Costo	Fuente de financiamiento	Meta	Beneficiarios	Indicador
Santiago Nilttepec	Existe una baja participación de la comunidad en actividades deportivas.	1.6 Fomentar la participación en actividades deportivas como medio para el bienestar comunitario de Santiago Nilttepec.	1.6.1 Fortalecer la infraestructura deportiva del municipio y las localidades de Santiago Nilttepec.	1.6.1.1 Favorecer la construcción de infraestructura deportiva en las localidades de Nilttepec.	Plan de mejoramiento y equipamiento deportivo en las localidades.	16.561983	-94.612962	Dirección de Deporte	2025-2027	\$5,000.00	Recursos propios	1 plan	3,000 personas	Porcentaje de planes = (número planes ejecutados/número de planes programados)*100

Santiago Nilttepec	Existe una baja participación de la comunidad en actividades deportivas.	1.6 Fomentar la participación en actividades deportivas como medio para el bienestar comunitario de Santiago Nilttepec.	1.6.1 Fortalecer la infraestructura deportiva del municipio y las localidades de Santiago Nilttepec.	1.6.1.2 Equipar los espacios deportivos en la cabecera municipal.	Plan de mejoramiento y equipamiento deportivo en la cabecera municipal.	16.561983	-94.610394	Dirección de Deporte	2025-2027	\$5,000.00	Recursos propios	1 plan	5,353 personas	Porcentaje de planes = (número planes ejecutados/número de planes programados)*100
Santiago Nilttepec	Existe una baja participación de la comunidad en actividades deportivas.	1.6 Fomentar la participación en actividades deportivas como medio para el bienestar comunitario de Santiago Nilttepec.	1.6.2 Impulsar la participación de niños, juventudes y adultos en programas constantes de promoción deportiva.	1.6.2.1 Coadyuvar con escuelas en la organización de torneos y competencias locales.	Torneos de fútbol y basquetbol en escuelas	16.561983	-94.612962	Dirección de Deporte	2025-2027	\$300,000.00	Recursos propios	6 torneos	900 personas	Porcentaje de torneos = (número torneos ejecutados/número de torneos programados)*100
Santiago Nilttepec	Existe una baja participación de la comunidad en actividades deportivas.	1.6 Fomentar la participación en actividades deportivas como medio para el bienestar comunitario de Santiago Nilttepec.	1.6.2 Impulsar la participación de niños, juventudes y adultos en programas constantes de promoción deportiva.	1.6.2.2 Sensibilizar con campañas sobre los beneficios en la salud de la actividad física.	Campañas "El Deporte y la Salud Física"	16.561983	-94.612962	Dirección de Deporte	2025-2027	\$6,000.00	Recursos propios	2 campañas	500 personas	Porcentaje de campañas = (número campañas ejecutadas/número de campañas programadas)*100
Santiago Nilttepec	Existe una baja participación de la comunidad en actividades deportivas.	1.6 Fomentar la participación en actividades deportivas como medio para el bienestar comunitario de Santiago Nilttepec.	1.6.2 Impulsar la participación de niños, juventudes y adultos en programas constantes de promoción deportiva.	1.6.2.3 Establecer talleres y actividades de formación deportiva con instructores, dirigidos a niños, adolescencias, juventudes y adultos.	Creación de clubes deportivos con instructores locales	16.561983	-94.612962	Dirección de Deporte	2025-2027	\$30,000.00	Recursos propios	4 clubes	100 personas	Porcentaje de clubes = (número clubes ejecutados/número de clubes programados)*100
Tema: Grupos de Atención Prioritaria														
Localidad	Problema	Objetivo	Estrategia	Línea de acción	Proyecto	Latitud	Longitud	Actores involucrados	Período de ejecución	Costo	Fuente de financiamiento	Meta	Beneficiarios	Indicador
Santiago Nilttepec	En Santiago Nilttepec, los grupos vulnerables enfrentan desigualdad en inclusión y atención.	1.7 Fomentar la inclusión social y la atención integral de los grupos en situación de vulnerabilidad de Santiago Nilttepec.	1.7.1 Fortalecer el desarrollo integral de los adultos mayores.	1.7.1.1 Impulsar programas de alfabetización para adultos mayores en conjunto con la Secretaría de Bienestar, Tequio e Inclusión del Estado de Oaxaca.	Programa "Alfabetización para el Bienestar"	16.561983	-94.612962	Secretaría de Bienestar, Tequio e Inclusión del Estado de Oaxaca, Gobierno Municipal	2025-2027	\$5,000.00	Otras fuentes	1 programa	200 adultos mayores	Porcentaje de programas = (número programas otorgados/ número de programas planeados)*100
Santiago Nilttepec	En Santiago Nilttepec, los grupos vulnerables enfrentan desigualdad en inclusión y atención.	1.7 Fomentar la inclusión social y la atención integral de los grupos en situación de vulnerabilidad de Santiago Nilttepec.	1.7.1 Fortalecer el desarrollo integral de los adultos mayores.	1.7.1.2 Rehabilitar la casa de día de los adultos mayores.	Mantenimiento de la casa de día de los adultos mayores.	16.561983	-94.612962	DIF Municipal	2025-2027	\$200,000.00	DIF Estatal DIF Municipal Beneficiencia Pública	1 obra	844 adultos mayores	Porcentaje de obras = (número obras realizadas/número de obras programadas)*100
Santiago Nilttepec	En Santiago Nilttepec, los grupos vulnerables enfrentan desigualdad en inclusión y atención.	1.7 Fomentar la inclusión social y la atención integral de los grupos en situación de vulnerabilidad de Santiago Nilttepec.	1.7.1 Fortalecer el desarrollo integral de los adultos mayores.	1.7.1.3 Ampliar la cobertura de programas sociales federales.	Jornada de afiliación a programas sociales	16.561983	-94.612962	Secretaría de Bienestar, Tequio e Inclusión del Estado de Oaxaca, Gobierno Municipal	2025-2027	\$15,000.00	Otras fuentes	1 programa	150 adultos mayores	Porcentaje de programas = (número programas otorgados/ número de programas planeados)*100
Santiago Nilttepec	En Santiago Nilttepec, los grupos vulnerables enfrentan desigualdad en inclusión y atención.	1.7 Fomentar la inclusión social y la atención integral de los grupos en situación de vulnerabilidad de Santiago Nilttepec.	1.7.1 Fortalecer el desarrollo integral de los adultos mayores.	1.7.1.4 Designar a los adultos mayores como tutores comunitarios para la enseñanza del zoque y el zapoteco a través de "Nidos de lengua".	Nidos de lenguas de zapoteco y zoque	16.561983	-94.612962	Gobierno Municipal, DIF Municipal, Secretaría de las Culturas y Artes de Oaxaca	2025-2027	\$8,000.00	Otras fuentes	20 nidos de lenguas	50 adultos mayores	Porcentaje de nidos de lengua = (número nidos de lenguas ejecutados/número de nidos de lenguas programados)*100

Santiago Nltepec	En Santiago Nltepec, los grupos vulnerables enfrentan desigualdad en inclusión y atención.	1.7 Fomentar la inclusión social y la atención integral de los grupos en situación de vulnerabilidad de Santiago Nltepec.	1.7.2 Brindar servicios y espacios funcionales e integrales para personas con discapacidad y adultos mayores.	1.7.2.1 Equipar la Unidad Básica de Rehabilitación acompañado de un plan de manejo y mantenimiento.	Plan de mejoramiento y equipamiento para UBR	16.561983	-94.612962	Gobierno Municipal	2025-2027	\$2,000,000.00	Ramo 33, fondo III	1 plan	1,300 personas	Porcentaje de planes = (número planes ejecutados/número de planes programados)*100
Santiago Nltepec	En Santiago Nltepec, los grupos vulnerables enfrentan desigualdad en inclusión y atención.	1.7 Fomentar la inclusión social y la atención integral de los grupos en situación de vulnerabilidad de Santiago Nltepec.	1.7.2 Brindar servicios y espacios funcionales e integrales para personas con discapacidad y adultos mayores.	1.7.2.2 Dar mantenimiento (rampas, iluminarias y reforestación) al parque central de Santiago Nltepec.	Plan de mantenimiento del parque central	16.561983	-94.612962	Gobierno Municipal	2025-2027	\$500,000.00	Ramo 33, fondo III	1 plan	5,342 personas	Porcentaje de planes = (número planes ejecutados/número de planes programados)*100
Santiago Nltepec	En Santiago Nltepec, los grupos vulnerables enfrentan desigualdad en inclusión y atención.	1.7 Fomentar la inclusión social y la atención integral de los grupos en situación de vulnerabilidad de Santiago Nltepec.	1.7.2 Brindar servicios y espacios funcionales e integrales para personas con discapacidad y adultos mayores.	1.7.2.3 Desarrollar jornadas médicas con servicios itinerantes para las localidades más alejadas de la cabecera municipal.	Jornadas de rehabilitación para personas con discapacidad	16.561983	-94.612962	DIF Municipal, DIF Estatal	2025-2027	\$20,000.00	Otras fuentes	3 jornadas	200 personas	Porcentaje de jornadas = (número jornadas realizadas/número de jornadas programadas)*100
Santiago Nltepec	En Santiago Nltepec, los grupos vulnerables enfrentan desigualdad en inclusión y atención.	1.7 Fomentar la inclusión social y la atención integral de los grupos en situación de vulnerabilidad de Santiago Nltepec.	1.7.3 Promover el reconocimiento de la comunidad LGBTQ+ en la población.	1.7.3.1 Desarrollar censos con información estadística sobre la situación actual de la comunidad LGBTQ+ en el municipio.	Censos sobre población LGBTQ+	16.561983	-94.612962	Gobierno Municipal	2025-2027	\$20,000.00	Gobierno Municipal	2 censos	150 personas	Porcentaje de censos = (número censos ejecutados/número de censos planeados)*100
Santiago Nltepec	En Santiago Nltepec, los grupos vulnerables enfrentan desigualdad en inclusión y atención.	1.7 Fomentar la inclusión social y la atención integral de los grupos en situación de vulnerabilidad de Santiago Nltepec.	1.7.3 Promover el reconocimiento de la comunidad LGBTQ+ en la población.	1.7.3.1 Capacitar con talleres de habilidades productivas dirigidos a la comunidad LGBTQ+.	Creación de talleres para capacitación para la comunidad LGBTQ+	16.561983	-94.612962	Gobierno Municipal	2025-2027	\$60,000.00	Gobierno Municipal	3 talleres	100 personas	Porcentaje de talleres = (número talleres ejecutados/número de talleres planeados)*100

Eje 2. Gobierno Innovador de Territorio Cercano y Transparente

ODS		PND	PED
		Eje 1 Gobernanza con justicia y participación ciudadana	Eje 2 Gobierno honesto, cercano y transparente al Servicio de los Pueblos y Comunidades

2.1 Combate a la Corrupción

En materia de combate a la corrupción, uno de los objetivos centrales de la administración pública es prevenir actos indebidos por parte de las personas servidoras públicas en el ejercicio de sus funciones. El Gobierno Federal ha implementado programas específicos para su prevención y combate. La elaboración de planes anticorrupción está establecida en la Ley General del Sistema Nacional Anticorrupción, en su equivalente para el Estado de Oaxaca y en la Ley General de Responsabilidades Administrativas, por lo que todos los niveles de gobierno están obligados a su cumplimiento.

En México, el Instituto Nacional para el Federalismo y el Desarrollo Municipal (INAFED) elabora anualmente una Guía Consultiva que integra acciones realizadas por las administraciones públicas municipales. Estas acciones pueden incluir estrategias, esquemas de prevención y mecanismos de control, entre otros. Las buenas prácticas se agrupan en ocho categorías: organización, hacienda, gestión del territorio, servicios públicos, medio ambiente, desarrollo social, desarrollo económico y gobierno abierto.

En materia de fiscalización, la Auditoría Superior del Estado de Oaxaca (ASE Oaxaca) revisa la Cuenta Pública municipal y el ejercicio de recursos federales y estatales; sus informes recientes (2022–2024) han señalado en múltiples municipios observaciones por deficiencias en control interno, comprobación de gasto y obra. Sin embargo, para Santiago Niltepec, no hay denuncias registradas por incumplimiento de las obligaciones del personal adscrito a las instituciones de la Administración Pública ni auditorías aplicadas del 1 de enero al 31 de diciembre del año 2023 (Censo Nacional de Gobiernos

Municipales y Demarcaciones Territoriales de la Ciudad de México). Aunque actualmente no hay señalizaciones por faltas administrativas en el municipio, sigue siendo un riesgo latente para Niltonpec si no se fortalecen la planeación, la evidencia documental y la transparencia.

En Santiago Niltonpec se busca fomentar la participación de la comunidad en actividades políticas, administrativas y sociales, con el fin que la población se involucre en la toma de decisiones, en la creación de normas y en la formulación de reglas que impulsen un mejor desarrollo municipal. Este proceso debe regirse por la transparencia y la legitimidad, combatiendo la corrupción y fortaleciendo la confianza mutua entre gobierno y ciudadanía. Esto es clave en un contexto municipal donde suelen coexistir capacidades administrativas limitadas, rotación frecuente de personal y débil profesionalización.

En el caso de Santiago Niltonpec, la implementación de buenas prácticas representa una oportunidad para reforzar los lazos entre gobierno y comunidad. En administraciones anteriores, algunas autoridades asumían el cargo sin pleno conocimiento de sus funciones, lo que generaba desconfianza entre la población. Por ello, escuchar las opiniones de la ciudadanía es clave para el desarrollo integral del municipio.

Por su parte, el Censo Nacional de Gobiernos Municipales y Demarcaciones (INEGI, 2023) evidencia además que gran parte de los ayuntamientos de contextos similares carecen de unidades técnicas robustas de control interno, auditoría y archivos, presentando rezagos en digitalización y gestión de datos.

Problemática identificada

En Santiago Niltonpec existe vulnerabilidad ante actos de corrupción debido a limitaciones en la capacidad administrativa.

Objetivo, estrategias y líneas de acción

Resumen narrativo	Contribución a la agenda 2030
Objetivo	ODS directa
2.1. Fomentar mecanismos anticorrupción en el ámbito de la administración municipal.	16. Paz, justicia e instituciones sólidas.
Estrategia	
2.1.1 Fortalecer la capacitación en mecanismos y funciones administrativas.	
Líneas de acción	
2.1.1.1 Sensibilizar a funcionarios con cursos sobre leyes anticorrupción.	
2.1.1.2 Impulsar campañas de capacitación en conocimientos y funciones administrativas.	
Estrategia	
2.1.2 Promover la revisión y seguimiento de procesos administrativos y financieros de la administración municipal.	
Líneas de acción	
2.1.2.1 Realizar una auditoria anual administrativa y financiera.	
2.1.2.2 Fomentar la publicación de resultados y observaciones.	
2.1.2.3 Crear un comité comunitario de seguimiento de los procesos administrativos.	

2.2 Transparencia y Rendición de Cuentas

La transparencia y la rendición de cuentas son pilares fundamentales de la gestión pública. Toda decisión del gobierno debe ser accesible, clara y veraz para la ciudadanía, favoreciendo así la vigilancia constante sobre el uso de los recursos públicos y asegurando que se ejerzan conforme a la ley de manera transparente y efectiva generando confianza ciudadana para incentivar el cumplimiento de obligaciones.

En Santiago Niltepec, la política de transparencia y rendición de cuentas busca proporcionar información oportuna que fortalezca la toma de decisiones ciudadanas y aumente la certidumbre sobre la acción gubernamental.

De acuerdo con la Ley Orgánica Municipal (Consejo Libre y Soberano de Oaxaca, 2025), artículo 43, fracción IX, apartado E, es obligación del municipio informar a la población sobre los resultados de la inversión de los recursos públicos. Para fortalecer la rendición de cuentas, se requiere un marco jurídico municipal claro y actualizado, así como capacidad administrativa para supervisar, planear, organizar y controlar el gasto. Actualmente, esta responsabilidad recae en asesores técnicos y contables externos, ya que no existe personal interno dedicado exclusivamente a esta función.

La administración municipal también necesita fortalecer su capacidad técnica interna, pues dentro del cabildo persiste un conocimiento limitado sobre temas clave de finanzas públicas. El informe anual presentado a la población cumple con la obligación legal, pero resulta insuficiente, dejando vacíos sobre el estado financiero, el avance de programas, las obras en proceso y concluidas, así como la situación general de los asuntos municipales. Además, de acuerdo con los resultados de las *Mesas Temáticas para la Planeación Municipal 2025-2027*, no toda la población asiste a estos informes, por lo que gran parte desconoce esta información.

No se han implementado métodos alternativos para difundir los datos sobre el uso de recursos provenientes de los diferentes ramos ni sobre las gestiones realizadas en beneficio de la ciudadanía. Esto limita el ejercicio de un verdadero gobierno abierto y transparente.

En Santiago Niltepec se busca que la información sea precisa, clara y de fácil acceso, de modo que los ciudadanos sepan cómo se utilizan los recursos y puedan participar de manera informada en las decisiones futuras sobre ello, fortaleciendo así la confianza y la relación entre comunidad y gobierno.

Problemática identificada

Falta de mecanismos de transparencia y rendición de cuentas permanentes.

Objetivo, estrategias y líneas de acción

Resumen narrativo	Contribución a la agenda 2030
Objetivo	ODS
2.2 Implementar mecanismos de transparencia y rendición de cuentas.	16. Paz, justicia e instituciones sólidas.
Estrategia	
2.2.1 Reforzar la capacidad técnica del personal en temas de transparencia.	
Líneas de acción	
2.2.1.1 Capacitar en legislación y formatos de difusión a servidores públicos.	
Estrategia	
2.2.2 Fomentar el uso de medios comunitarios y alternativos para difusión de información financiera.	
Líneas de acción	
2.2.2.1 Desarrollar asambleas comunitarias para informes de la administración municipal.	
2.2.2.2 Gestionar la difusión de información en medios impresos y digitales en lugares estratégicos del municipio.	

2.3 Responsabilidad Financiera y Gobierno Austero

En el municipio de Santiago Niltepec, la realización de obras y servicios depende de las finanzas públicas municipales, cuya correcta aplicación debe sustentarse en la credibilidad y confianza de la comunidad hacia su gobierno.

Las finanzas públicas municipales se integran por los recursos disponibles y su ejercicio, clasificados en ingresos federales, recaudación local, gastos, deuda y patrimonio. La Ley General de Ingresos Municipales del Estado de Oaxaca para el ejercicio Fiscal 2025 establece las fuentes de financiamiento, estimando montos aproximados para cada concepto.

Entre estos recursos destaca el Fondo para la Infraestructura Social Municipal (FISM), parte del Ramo 33. Santiago Niltepec recibe un total de \$10,634,938 anualmente (Instituto de Planeación para el Bienestar, 2025), destinados a financiar proyectos que

reduzcan rezagos y carencias en áreas como educación, salud, vivienda, urbanización, deporte, agua potable, saneamiento, electrificación y fortalecimiento institucional.

No obstante, la baja capacidad de pago de los contribuyentes, sumada a la ausencia de programas efectivos de gestión de cobro por parte de las autoridades fiscales, limita la recaudación municipal. A esto se añade el riesgo de subejercicio de recursos y la necesidad de mejorar la eficiencia y calidad del gasto, priorizando proyectos sustentables que integren las dimensiones económica, social, ambiental e institucional del desarrollo.

En las administraciones de Santiago Niltepec ha existido una falta de capacitación y un rezago en el uso de herramientas digitales en el servicio público municipal, situación que hace que los servidores públicos tengan dificultades para desarrollar sus funciones.

Problemática identificada

La falta de capacitaciones en tecnologías y funciones administrativas en Santiago Niltepec obstaculiza la función financiera.

Objetivo, estrategias y líneas de acción

Resumen narrativo	Contribución a la agenda 2030
Objetivo	ODS
2.3 Mejorar la función financiera municipal.	16. Paz, justicia e instituciones sólidas.
Estrategia	
2.3.1 Fortalecer la Ley Municipal de Recaudación de Ingresos.	
Líneas de acción	
2.3.1.1 Desarrollar campañas dirigidas a la población para el pago de impuestos.	
2.3.1.2 Planificar gastos conforme los ingresos de recaudación municipal.	
2.3.1.3 Elaborar un código de ética municipal para recaudación y uso de ingresos.	
Estrategia	
2.3.2 Mejorar la administración financiera y las funciones administrativas a través del uso de la tecnología.	
Líneas de acción	
2.3.2.1 Gestionar la adquisición de dos equipos de cómputo para oficina.	
2.3.2.2 Implementar cursos sobre control presupuestario y funciones administrativas incluyendo el uso de herramientas digitales.	

2.4 Trámites y Servicios

La Política de Mejora Regulatoria en México (Secretaría de la Función Pública, 2022) destaca la importancia de simplificar los trámites y el acceso ciudadano a la información pública como herramientas esenciales para reducir la discrecionalidad y fortalecer la confianza en los gobiernos locales.

En Santiago Niltepec se busca que la comunidad en general tenga acceso a la información que deseen en cuestión a la administración en el municipio, la realización de algún trámite o pago de servicio, así como también poder externar sus opiniones constructivas acorde al desarrollo del municipio y aclarar dudas que se le genere ante la información prestada por parte de los administrativos, por tal manera la información debe de ser clara y precisa para el mejor entendimiento de los ciudadanos, esto con el fin de que sea una participación activa entre municipio y comunidad.

Para el caso de los trámites y servicios, el Censo Nacional de Gobiernos Municipales y Demarcaciones Territoriales de la Ciudad de México 2023 del INEGI, menciona que en durante el año 2022 la administración pública del municipio recibió solicitudes por los siguientes trámites y servicios: 14 por el pago de impuesto predial, 15 por el pago de derechos por suministro del agua potable y drenaje y 10 solicitudes por contratación de agua y drenaje; sin embargo no se menciona si dichas solicitudes fueron atendidas de manera oportuna, por lo que se evidencia una falta de registro de seguimiento a nivel municipal.

La administración actual de Santiago Niltepec ha realizado un total de 279 trámites desde enero 2025 hasta la fecha, todos atendidos en una modalidad presencial y con una duración destinada de 10-15 minutos de atención por parte de la Secretaría Municipal, dichos trámites van desde constancias de origen y vecindad hasta solicitudes orientadas al sector agropecuario.

Tabla 6. Solicitudes de trámites y servicios en el área de la Secretaría Municipal, año 2025.

TRÁMITE DE CONSTANCIA	Cantidad	Costo	Cobradas	Sin cobrar	Modalidad disponible
Trabajo comunitario	3	\$50		3	Presencial
Origen y vecindad	147	\$50	68	79	Presencial
Permanencia	1	\$50		1	Presencial
Prestación de servicio taxi	5	\$50	4	1	Presencial
Prestación de servicio moto taxi	56	\$50	51	5	Presencial
Recomendación	1	\$50		1	Presencial
Residencia	4	\$50	1	3	Presencial
Suspensión de energía	9	\$50	2	7	Presencial
Apícola	1	\$50		1	Presencial
No reclutamiento	6	\$50	3	3	Presencial
No adeudo	2	\$50		2	Presencial
Modo honesto de vivir	10	\$50	6	4	Presencial
Inexistencia de registro	2	\$50	1	1	Presencial
Inexistencia de matrimonio	2	\$50		2	Presencial
Buena conducta	2	\$50	1	1	Presencial
Concubinato	3	\$50		3	Presencial
Ingresos	4	\$50	3	1	Presencial
Supervivencia	1	\$50		1	Presencial
Ganadera	1	\$50		1	Presencial
Identidad	19	\$50	14	5	Presencial

Fuente: Elaboración propia con datos del Ayuntamiento Municipal Constitucional de Santiago Niltepec 2025-2027

En la tabla anterior, se observa una tendencia marcada hacia la emisión de constancias de origen y vecindad (147 casos), seguida de servicios de moto taxi (56 casos) y constancias de identidad (19 casos), que representan la mayor demanda ciudadana.

En contraste, otros servicios como permanencia, recomendación, supervivencia, o constancias ganaderas y apícolas presentan baja frecuencia, lo cual sugiere trámites de carácter ocasional o vinculados a sectores específicos de la población.

En cuanto a la recuperación económica municipal, se aprecia que un número importante de constancias fueron entregadas sin cobro (alrededor del 45%), lo que refleja posibles áreas de mejora en la eficiencia recaudatoria.

Aunado a lo anterior, resulta prioritario que la administración municipal integre y difunda de manera accesible un catálogo de trámites y servicios, especificando claramente los requisitos, costos, tiempos de respuesta y dependencias responsables. Asimismo, es recomendable habilitar un apartado de preguntas frecuentes y medios de contacto para resolver dudas de la ciudadanía, lo cual contribuiría a procesos administrativos más ágiles, transparentes y confiables.

Problemática identificada

Deficiencia en los mecanismos de seguimiento de trámites y servicios municipales.

Objetivo, estrategias y líneas de acción



Resumen narrativo	Contribución a la agenda 2030
Objetivo	ODS
2.4 Impulsar la eficiencia en los mecanismos de gestión de trámites y servicios municipales.	16. Paz, justicia e instituciones sólidas.
Estrategia	
2.4.1 Mejorar la gestión integral de trámites y servicios municipales.	
Líneas de acción	
2.4.1.1 Elaborar un catálogo de trámites y servicios municipales.	
2.4.1.2 Promover un sistema municipal de registro y seguimiento de trámites y servicios.	

EJE 2. GOBIERNO INNOVADOR DE TERRITORIO CERCANO Y TRANSPARENTE														
Tema: Combate a la Corrupción														
Localidad	Problema	Objetivo	Estrategia	Linea de acción	Proyecto	Latitud	Longitud	Actores involucrados	Periodo de ejecucion	Costo	Fuente de financiamiento	Meta	Beneficiarios	Indicador
Santiago Nltepec	En Santiago Nltepec existe vulnerabilidad ante actos de corrupción debido a limitaciones en la capacidad administrativa.	2.1. Fomentar mecanismos anticorrupción en el ámbito de la administración municipal.	2.1.1 Fortalecer la capacitación en mecanismos y funciones administrativas.	2.1.1.1 Sensibilizar a funcionarios con cursos sobre leyes anticorrupción.	Taller "No a la corrupción"	16.561983	-94.612962	H. Ayuntamiento Municipal	2025-2027	\$15,000.00	Recursos Propios	1 taller	8 personas	Pofcentaje de talleres = (número talleres ejecutados/número de talleres planeados)*100
Santiago Nltepec	En Santiago Nltepec existe vulnerabilidad ante actos de corrupción debido a limitaciones en la capacidad administrativa.	2.1. Fomentar mecanismos anticorrupción en el ámbito de la administración municipal.	2.1.1 Fortalecer la capacitación en mecanismos y funciones administrativas.	2.1.1.2 Impulsar campañas de capacitación en conocimientos y funciones administrativas.	Capacitación en funciones administrativas	16.561983	-94.612962	H. Ayuntamiento Municipal	2025-2027	\$10,000.00	Recursos Propios	10 capacitaciones	10 personas	Porcentaje de capacitaciones = (número capacitaciones ejecutadas/número de capacitaciones planeadas)*100
Santiago Nltepec	En Santiago Nltepec existe vulnerabilidad ante actos de corrupción debido a limitaciones en la capacidad administrativa.	2.1. Fomentar mecanismos anticorrupción en el ámbito de la administración municipal.	2.1.2 Promover la revisión y seguimiento de procesos administrativos y financieros de la administración municipal.	2.1.2.1 Realizar una auditoria anual administrativa y financiera.	"Nltepec con transparencia"	16.561983	-94.612962	H. Ayuntamiento Municipal	2025-2027	\$20,000.00	Recursos Propios	1 acción	5342 personas	Porcentaje de acciones = (número acciones ejecutadas/número de acciones planeadas)*100
Santiago Nltepec	En Santiago Nltepec existe vulnerabilidad ante actos de corrupción debido a limitaciones en la capacidad administrativa.	2.1. Fomentar mecanismos anticorrupción en el ámbito de la administración municipal.	2.1.2 Promover la revisión y seguimiento de procesos administrativos y financieros de la administración municipal.	2.1.2.2 Fomentar la publicación de resultados y observaciones.	"Nltepec con transparencia"	16.561983	-94.612962	H. Ayuntamiento Municipal	2025-2027	\$10,000.00	Recursos Propios	1 acción	5342 personas	Porcentaje de acciones = (número acciones ejecutadas/número de acciones planeadas)*100
Santiago Nltepec	En Santiago Nltepec existe vulnerabilidad ante actos de corrupción debido a limitaciones en la capacidad administrativa.	2.1. Fomentar mecanismos anticorrupción en el ámbito de la administración municipal.	2.1.2 Promover la revisión y seguimiento de procesos administrativos y financieros de la administración municipal.	2.1.2.3 Crear un comité comunitario de seguimiento de los procesos administrativos.	Comité de vigilancia comunitario	16.561983	-94.612962	H. Ayuntamiento Municipal	2025-2027	\$10,000.00	Recursos Propios	1 comité	5342 personas	Poircentaje de comités = (número comités ejecutados/número de comités planeados)*100
Tema: Transparencia y Rendición de Cuentas														
Localidad	Problema	Objetivo	Estrategia	Linea de acción	Proyecto	Latitud	Longitud	Actores involucrados	Periodo de ejecucion	Costo	Fuente de financiamiento	Meta	Beneficiarios	Indicador
Santiago Nltepec	Falta de mecanismos de transparencia y rendición de cuentas permanentes.	2.2 Implementar mecanismos de transparencia y rendición de cuentas.	2.2.1 Reforzar la capacidad técnica del personal en temas de transparencia.	2.2.1.1 Capacitar en legislación y formatos de difusión a servidores públicos.	Jornada de capacitación en leyes a servidores públicos	16.561983	-94.612962	H. Ayuntamiento Municipal	2025-2027	\$45,000.00	Recursos Propios	3 capacitaciones	8 personas	Porcentaje de capacitaciones = (número capacitaciones ejecutadas/número de capacitaciones planeadas)*100
Santiago Nltepec	Falta de mecanismos de transparencia y rendición de cuentas permanentes.	2.2 Implementar mecanismos de transparencia y rendición de cuentas.	2.2.2 Fomentar el uso de medios comunitarios y alternativos para difusión de información financiera.	2.2.2.1 Desarrollar asambleas comunitarias para informes de la administración municipal.	Informes trimestrales	16.561983	-94.612962	H. Ayuntamiento Municipal	2025-2027	\$5,000.00	Recursos Propios	12 informes	5342 personas	Porcentaje de informes = (número informes ejecutados/número de informes planeados)*100
Santiago Nltepec	Falta de mecanismos de transparencia y rendición de cuentas permanentes.	2.2 Implementar mecanismos de transparencia y rendición de cuentas.	2.2.2 Fomentar el uso de medios comunitarios y alternativos para difusión de información financiera.	2.2.2.2 Gestionar la difusión de información en medios impresos y digitales en lugares estratégicos del municipio.	Difusión transparente en Santiago Nltepec	16.561983	-94.612962	H. Ayuntamiento Municipal	2025-2027	\$2,000.00	Recursos Propios	3 difusiones	5342 personas	Porcentaje de difuisones = (número difusiones ejecutadas/número de difusiones planeadas)*100

Eje 2. Matriz de planeación municipal

Tema: Responsabilidad Financiera y Gobierno Austero														
Localidad	Problema	Objetivo	Estrategia	Linea de acción	Proyecto	Latitud	Longitud	Actores involucrados	Periodo de ejecucion	Costo	Fuente de financiamiento	Meta	Beneficiarios	Indicador
Santiago Nltepec	La falta de capacitaciones en tecnologías y funciones administrativas en Santiago Nltepec obstaculiza la función financiera.	2.3 Mejorar la función financiera municipal.	2.3.1 Fortalecer la Ley Municipal de Recaudación de Ingresos.	2.3.1.1 Desarrollar campañas dirigidas a la población para el pago de impuestos.	Jornada de educación "juntos cumplimos, juntos avanzamos"	16.561983	-94.612962	H. Ayuntamiento Municipal	2025-2027	\$30,000.00	Recursos Propios	3 jornadas	150 personas	Porcentaje de jornadas = (número jornadas ejecutados/número de jornadas planeadas)*100
Santiago Nltepec	La falta de capacitaciones en tecnologías y funciones administrativas en Santiago Nltepec obstaculiza la función financiera.	2.3 Mejorar la función financiera municipal.	2.3.1 Fortalecer la Ley Municipal de Recaudación de Ingresos.	2.3.1.2 Planificar gastos conforme los ingresos de recaudación municipal.	Plan presupuestario	16.561983	-94.612962	H. Ayuntamiento Municipal	2025-2027	\$5,000.00	Recursos Propios	1 plan	5342 personas	Porcentaje de planes = (número planes ejecutados/número de planes programados)*100
Santiago Nltepec	La falta de capacitaciones en tecnologías y funciones administrativas en Santiago Nltepec obstaculiza la función financiera.	2.3 Mejorar la función financiera municipal.	2.3.1 Fortalecer la Ley Municipal de Recaudación de Ingresos.	2.3.1.3 Elaborar un código de ética municipal para recaudación y uso de ingresos.	Código de Ética Municipal	16.561983	-94.612962	H. Ayuntamiento Municipal	2025-2027	\$5,000.00	Recursos Propios	1 código	5342 personas	Porcenje de códigos = (número códigos realizados/número de códigos programados)*100
Santiago Nltepec	La falta de capacitaciones en tecnologías y funciones administrativas en Santiago Nltepec obstaculiza la función financiera.	2.3 Mejorar la función financiera municipal.	2.3.2 Mejorar la administración financiera y las funciones administrativas a través del uso de la tecnología.	2.3.2.1 Gestionar la adquisición de dos equipos de cómputo para oficina.	Adquisición de 2 equipos de cómputo	16.561983	-94.612962	H. Ayuntamiento Municipal	2025-2027	\$24,000.00	Recursos Propios	2 equipos de cómputo	8 personas	Porcentaje de equipos de cómputo = (número equipos de cómputo adquiridos/número de equipos de cómputo programados)*100
Santiago Nltepec	La falta de capacitaciones en tecnologías y funciones administrativas en Santiago Nltepec obstaculiza la función financiera.	2.3 Mejorar la función financiera municipal.	2.3.2 Mejorar la administración financiera y las funciones administrativas a través del uso de la tecnología.	2.3.2.2 Implementar cursos sobre control presupuestario y funciones administrativas incluyendo el uso de herramientas digitales.	Curso "Gestión Transparente y Digital"	16.561983	-94.612962	H. Ayuntamiento Municipal	2025-2027	\$10,000.00	Recursos Propios	1 curso	8 personas	Porcentaje de cursos = (número cursos ejecutados/número de cursos planeados)*100
Tema: Trámites y Servicios														
Localidad	Problema	Objetivo	Estrategia	Linea de acción	Proyecto	Latitud	Longitud	Actores involucrados	Periodo de ejecucion	Costo	Fuente de financiamiento	Meta	Beneficiarios	Indicador
Santiago Nltepec	Deficiencia en los mecanismos de seguimiento de trámites y servicios municipales.	2.4 Impulsar la eficiencia en los mecanismos de gestión de trámites y servicios municipales	2.4.1 Mejorar la gestión integral de trámites y servicios municipales.	2.4.1.1 Elaborar un catálogo integral de trámites y servicios municipales.	Jornada de educación "juntos cumplimos, juntos avanzamos"	16.561983	-94.612962	H. Ayuntamiento Municipal	2025-2027	\$30,000.00	Recursos Propios	3 jornadas	4000 personas	Porcentaje de jornadas = (número jornadas ejecutadas/número de jornadas planeadas)*100
Santiago Nltepec	Deficiencia en los mecanismos de seguimiento de trámites y servicios municipales.	2.4 Impulsar la eficiencia en los mecanismos de gestión de trámites y servicios municipales	2.4.1 Mejorar la gestión integral de trámites y servicios municipales.	2.4.1.2 Promover un sistema municipal de registro y seguimiento de trámites y servicios.	Sistema de seguimiento de trámites y servicios	16.561983	-94.612962	H. Ayuntamiento Municipal	2025-2027	\$5,000.00	Recursos Propios	1 sistema	4000 personas	Porcentaje de sistemas = (número sistemas ejecutados/número de sistemas programados)*100

Eje 3. Gobernanza con Justicia y Seguridad Ciudadana

ODS		PND	PED
		Eje 1 Gobernanza con justicia y participación ciudadana	Eje 3 Seguridad y Justicia para Vivir en Paz

3.1 Protección y Seguridad Ciudadana

De acuerdo con la Ley Orgánica del Estado de Oaxaca (2021), el ayuntamiento tiene como función primordial servir a la población dentro del marco legal, promoviendo la paz, la igualdad de género, la participación ciudadana y el respeto al medio ambiente. En este contexto, la seguridad pública es esencial para salvaguardar la integridad y los derechos de los habitantes.

En Santiago Niltepec, la falta de sistemas de alerta vecinal limita la capacidad de prevención y control. Así mismo, actualmente se presenta una ausencia de una gaceta municipal que concentre reglamentos y actividades para mejorar la transparencia y el cumplimiento normativo.

El Secretariado Ejecutivo del Sistema Nacional de Seguridad Pública, presenta datos desde el año 2017 hasta los primeros meses del año 2025, en donde la incidencia delictiva en el municipio ha mostrado una tendencia general al alza durante los últimos nueve años. En 2017 se registraron 7 delitos, mientras que para 2023 la cifra alcanzó 40 casos, evidenciando un incremento significativo en la frecuencia de hechos delictivos. Aunque en 2024 y 2025 se observa una ligera disminución, con 36 y 31 delitos respectivamente, los niveles actuales continúan siendo superiores a los de años anteriores. Esta tendencia refleja la necesidad de fortalecer las estrategias de prevención del delito, vigilancia comunitaria y coordinación interinstitucional en materia de seguridad pública.

En el mes de mayo de 2025, la población ha observado un incremento en la incidencia delictiva en el municipio, motivada por la falta de empleo, pobreza y marginación. Los delitos principales, expuestos por los pobladores en las *Mesas Temáticas para la Planeación Municipal 2025-2027*, son: lesiones, homicidio, narcomenudeo, robo de ganado y robo a casa habitación, este último puede atribuirse a que no existe un puesto de control de personas que entran y salen de la población. Por otro lado, muchas de estas conductas no se denuncian debido a la desconfianza ciudadana hacia la autoridad y a la débil cohesión social.

La situación anterior se agrava debido a que los elementos policiales no cuentan con equipamiento necesario como son las patrullas en mal estado que ocupan para hacer sus recorridos de supervisión, equipo vial, cámaras de videovigilancia, radios y uniformes completos (Mesas Temáticas para la Planeación Municipal 2025-2027), lo que dificulta la atención de las necesidades de la población, además de lo anterior, enfrentan una falta de profesionalización y adiestramiento. También se señala la ausencia de educación en prevención del delito en las escuelas y la poca cultura de denuncia y autocuidado en la ciudadanía.

La seguridad pública municipal tiene como fines preservar el orden, prevenir delitos, sancionar infracciones, administrar la cárcel municipal y auxiliar a autoridades estatales y federales en materia de justicia. La actual administración debe considerar que la paz social y la justicia son prioridad, implementando medidas preventivas y de concientización más que represivas, así como programas de proximidad social.

Problemática identificada

En Santiago Niltepec hay una ausencia de estrategias de fortalecimiento para la seguridad ciudadana.

Objetivo, estrategias y líneas de acción

Resumen narrativo	Contribución a la agenda 2030
Objetivo	ODS
3.1 Fortalecer las estrategias de seguridad ciudadana en Santiago Niltepec.	16. Paz, justicia e instituciones sólidas.
Estrategia	
3.1.1 Impulsar la denuncia ciudadana y sistemas de alerta vecinal.	
Líneas de acción	
3.1.1.1 Instalar cámaras de videovigilancia en áreas estratégicas del municipio.	
3.1.1.2 Supervisar el ingreso de personas al municipio con un arco de seguridad.	
3.1.1.3 Crear comités de alerta vecinal-policial.	
Estrategia	
3.1.2 Equipar a la policía municipal.	
Líneas de acción	
3.1.2.1 Contribuir a la adquisición de uniformes y equipos de comunicación.	
3.1.2.2 Favorecer el mantenimiento de vehículos oficiales.	
Estrategia	
3.1.3 Fomentar la capacitación de elementos policiales.	
Líneas de acción	
3.1.3.1 Implementar cursos continuos especializados en seguridad pública.	

3.2 Gobernabilidad y Derechos Humanos

La gobernabilidad es la capacidad que tienen los gobiernos para plantear e implementar decisiones que van a impactar en la sociedad de la que son portavoces, de manera que estas políticas deben ser justas y promover el desarrollo del, en este caso, municipio a su cargo.

En Santiago Niltepec, la gobernanza municipal se articula a través del Ayuntamiento (presidente municipal, síndico y regidores) con periodos trienales. Las instituciones de la administración municipal suman un total de 10 en donde se encuentran áreas relacionadas a la salud, educación, seguridad ciudadana, obras públicas, entre otras (ver figura 18).

Figura 18. Instituciones de la Administración Pública Municipal



Fuente: Elaboración propia con datos del Censo Nacional de Gobiernos Municipales y Demarcaciones Territoriales de la Ciudad de México 2023.

El gobierno municipal del trienio 2025-2027, dentro de sus políticas de gobernabilidad ha implementado la planeación participativa para elaborar líneas de acción, obras y proyectos con la participación ciudadana y un enfoque de sustentabilidad. A través de mesas temáticas ha priorizado obras y servicios con la finalidad de contribuir al bienestar y la prosperidad de los ciudadanos, de esta manera, la administración municipal cumple con el principio de democracia.

Por otro lado, los derechos humanos son fundamentales para promover la igualdad, la justicia y la dignidad de todas las personas, así como para prevenir la discriminación, la opresión y la violencia. En el municipio de Santiago Niltepec se busca proteger los derechos de niñas, niños, adolescentes, mujeres y grupos en situación de vulnerabilidad, reconociendo que su cumplimiento es esencial para construir una sociedad más justa y pacífica.

De acuerdo con la Defensoría de los Derechos Humanos del Pueblo de Oaxaca (DDHPO), 1,115 de las quejas recibidas en los últimos años están relacionadas con ayuntamientos (DDHPO, 2022). Al ser una comunidad con presencia de grupos indígenas y afromexicanos es resulta necesario fortalecer la coordinación municipal con dicho organismo y con otras instancias estatales y federales. Este dato refleja que en los gobiernos locales aún persisten desafíos en la atención de la ciudadanía, la transparencia en la gestión pública y el respeto a los derechos fundamentales.

En Santiago Niltepec, si bien se han realizado esfuerzos de vinculación con la DDHPO y otras instituciones, aún no se cuenta con protocolos estandarizados de atención a quejas ni con un registro público que permita medir la eficacia en su resolución. Asimismo, la población carece de información clara y accesible sobre los mecanismos de denuncia y los servicios de acompañamiento disponibles, lo que limita el ejercicio pleno de sus derechos.

A esta situación se suman factores estructurales como la limitada capacitación de servidores públicos en materia de derechos humanos y perspectiva de género, la falta de coordinación interinstitucional y la ausencia de indicadores de seguimiento municipal. Dichas debilidades pueden generar consecuencias directas como la pérdida de confianza ciudadana en sus autoridades, la persistencia de violaciones a derechos sin reparación adecuada y el riesgo de conflictos sociales derivados de la falta de atención oportuna.

Problemática identificada

El municipio de Santiago Niltepec enfrenta deficiencias de gobernabilidad en la atención de los derechos humanos.

Objetivo, estrategias y líneas de acción

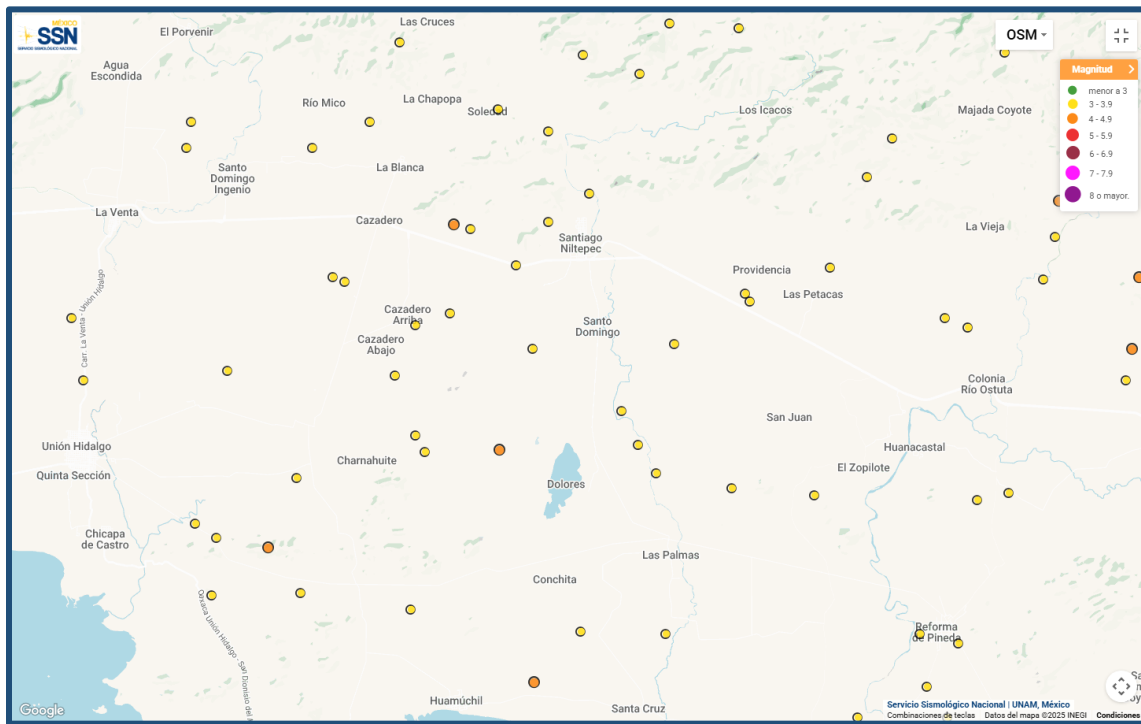
Resumen narrativo	Contribución a la agenda 2030
Objetivo	ODS
3.2 Implementar mecanismos de gobernabilidad de atención a derechos humanos.	16. Paz, Justicia e Instituciones Sólidas.
Estrategia	
3.2.1 Fortalecer la gobernabilidad y la protección de los derechos humanos en el municipio de Santiago Niltepec.	
Líneas de acción	
3.2.1.1 Promover capacitaciones sobre derechos humanos dirigidas a servidores públicos.	
3.2.1.2 Desarrollar protocolos municipales estandarizados para la atención de quejas en materia de derechos humanos.	
3.2.1.3 Crear un sistema municipal de registro y seguimiento de denuncias ante violación de derechos humanos.	

3.3 Protección Civil y Gestión de Desastres

El sismo del 7 de septiembre de 2017, de magnitud 8.2, dejó más de 1,600 viviendas afectadas en toda la región del Istmo de Tehuantepec (529 con pérdida total), de las cuales solo el 5% recibió apoyo gubernamental (Servicio Sismológico Nacional, 2017). Los daños a nivel municipal incluyeron el templo principal, el palacio municipal, la casa del pueblo y otros inmuebles públicos que siguen sin reconstrucción.

En Santiago Niltepec, la prevención de desastres es prioritaria debido a la alta vulnerabilidad ante fenómenos naturales en donde además de sismos, hay presencia de inundaciones y fuertes vientos. El Sistema Sismológico Nacional (SSN) determina que a nivel municipal existe una variable de 3.1 a 4.9 en cuanto al grado de magnitud en el que ocurre un sismo en esta área geográfica.

Figura 19. Sismicidad en Santiago Niltepec del 01-01-2025 al 26-06-2025



Nota: Mapa de sismicidad del 01-01-2025 al 26-06-2025 buscado a partir de todas las magnitudes, todas las profundidades, en Santiago Niltepec, Oaxaca. *Fuente: Sistema Sismológico Nacional (2025).*

Además, en temporada de lluvias, el desbordamiento del arroyo Cazadero provoca inundaciones en comunidades aledañas, mientras que los vientos intensos generan fallas eléctricas, caída de árboles y afectaciones a construcciones débiles.

El municipio carece de un plan municipal de riesgos y de un organismo interno de protección civil, lo que limita la preparación ciudadana antes, durante y después de un desastre. La creación y capacitación de una coordinación local permitiría reducir daños materiales y humanos, así como brindar información y medidas preventivas a la población.

La prevención es clave para pasar de una cultura remedial a una cultura preventiva, protegiendo vidas, bienes y el entorno, y garantizando una respuesta oportuna y eficaz ante emergencias.

Problemática identificada

El municipio no cuenta con mecanismos oportunos internos de protección civil.

Objetivo, estrategias y líneas de acción



Resumen narrativo	Contribución a la agenda 2030
Objetivo	ODS
3.3 Fortalecer los mecanismos de protección civil municipal.	11. Ciudades y comunidades sostenibles. 13. Acción por el clima
Estrategia	
3.3.1 Implementar un Plan de Riesgos para la atención oportuna de emergencias naturales.	
Líneas de acción	
3.3.1.1 Gestionar convenios con cuerpos de protección civil estatales y federales.	
3.3.1.2 Elaborar un mapa de riesgos para el municipio.	
Estrategia	
3.3.2 Impulsar una cultura preventiva en la población.	
Líneas de acción	
3.3.2.1 Crear un comité de protección civil con capacitación en el área.	
3.3.2.2 Establecer lugares estratégicos de seguridad civil con acciones preventivas y participación comunitaria.	

EJE 3. GOBERNANZA CON JUSTICIA Y SEGURIDAD CIUDADANA														
Tema: Protección y Seguridad Ciudadana														
Localidad	Problema	Objetivo	Estrategia	Línea de acción	Proyecto	Latitud	Longitud	Actores involucrados	Periodo de ejecución	Costo	Fuente de financiamiento	Meta	Beneficiarios	Indicador
Santiago Nltepec	En Santiago Nltepec hay una ausencia de estrategias de fortalecimiento para la seguridad ciudadana.	3.1 Fortalecer las estrategias de seguridad ciudadana en Santiago Nltepec	3.1.1 Impulsar la denuncia ciudadana y sistemas de alerta vecinal.	3.1.3.1 Instalar cámaras de videovigilancia en áreas estratégicas del municipio.	Construcción de un sistema de videovigilancia	16.561983	-94.612962	Sindicatura municipal	2025-2027	\$250,000.00	Fism-df/ fise	1 obra	5342 personas	Porcentaje de obras = (número obras ejecutadas/número de obras planeadas)*100
Santiago Nltepec	En Santiago Nltepec hay una ausencia de estrategias de fortalecimiento para la seguridad ciudadana.	3.1 Fortalecer las estrategias de seguridad ciudadana en Santiago Nltepec	3.1.1 Impulsar la denuncia ciudadana y sistemas de alerta vecinal.	3.1.1.2 Supervisar el ingreso de personas al municipio con un arco de seguridad.	Plan de control ingreso y egreso de personas	16.561983	-94.612962	Sindicatura municipal	2025-2027	\$5,000.00	Recuros propios	1 plan	5342 personas	Porcentaje de planes = (número planes ejecutados/número de planes programados)*100
Santiago Nltepec	En Santiago Nltepec hay una ausencia de estrategias de fortalecimiento para la seguridad ciudadana.	3.1 Fortalecer las estrategias de seguridad ciudadana en Santiago Nltepec	3.1.1 Impulsar la denuncia ciudadana y sistemas de alerta vecinal.	3.1.1.3 Crear comités de alerta vecinal-policial.	Comités de alerta vecinal	16.561983	-94.612962	Sindicatura municipal	2025-2027	\$7,000.00	Recuros propios	10 comités	5342 personas	Porcentaje de comités = (número comités integrados/número de comités planeados)*100
Santiago Nltepec	En Santiago Nltepec hay una ausencia de estrategias de fortalecimiento para la seguridad ciudadana.	3.1 Fortalecer las estrategias de seguridad ciudadana en Santiago Nltepec	3.1.2 Equipar a la policía municipal.	3.1.2.1 Contribuir a la adquisición de uniformes y equipos de comunicación.	Adquisición de equipo policial	16.561983	-94.612962	Sindicatura municipal	2025-2027	\$5,000.00	Ramo 33 Fondo IV	50 piezas	50 personas	Porcentaje de piezas = (número piezas adquiridas/número de piezas planeadas)*100
Santiago Nltepec	En Santiago Nltepec hay una ausencia de estrategias de fortalecimiento para la seguridad ciudadana.	3.1 Fortalecer las estrategias de seguridad ciudadana en Santiago Nltepec	3.1.2 Equipar a la policía municipal.	3.1.2.2 Favorecer el mantenimiento de vehículos oficiales.	Equipamiento de vehículos policiales	16.561983	-94.612962	Sindicatura municipal	2025-2027	\$5,000.00	Ramo 33 Fondo IV	1 acción	5342 personas	Porcentaje de acciones = (número acciones ejecutadas/número de acciones planeadas)*100
Santiago Nltepec	En Santiago Nltepec hay una ausencia de estrategias de fortalecimiento para la seguridad ciudadana.	3.1 Fortalecer las estrategias de seguridad ciudadana en Santiago Nltepec	3.1.3 Fomentar la capacitación de elementos policiales.	3.1.3.1 Implementar cursos continuos especializados en seguridad pública.	Adiestramiento al cuerpo policiaco	16.561983	-94.612962	Sindicatura municipal	2025-2027	\$15,000.00	Ramo 33 Fondo IV	45 capacitaciones	45 personas	Porcentaje de capacitaciones = (número capacitaciones realizadas/número de capacitaciones planeadas)*100
Tema: Gobernabilidad y Derechos Humanos														
Localidad	Problema	Objetivo	Estrategia	Línea de acción	Proyecto	Latitud	Longitud	Actores involucrados	Periodo de ejecución	Costo	Fuente de financiamiento	Meta	Beneficiarios	Indicador
Santiago Nltepec	El municipio de Santiago Nltepec enfrenta deficiencias de gobernabilidad en la atención de los derechos humanos.	3.2 Implementar mecanismos de gobernabilidad de atención a derechos humanos.	3.2.1 Fortalecer la gobernabilidad y la protección de los derechos humanos en el municipio de Santiago Nltepec.	3.2.1.1 Promover capacitaciones sobre derechos humanos dirigidas a servidores públicos.	Capacitaciones sobre derechos humanos	16.561983	-94.612962	Sindicatura municipal	2025-2027	\$50,000.00	Recuros propios	5 capacitaciones	5 servidores públicos	Porcentaje de capacitaciones = (número capacitaciones ejecutadas/número de capacitaciones planeadas)*100
Santiago Nltepec	El municipio de Santiago Nltepec enfrenta deficiencias de gobernabilidad en la atención de los derechos humanos.	3.2 Implementar mecanismos de gobernabilidad de atención a derechos humanos.	3.2.1 Fortalecer la gobernabilidad y la protección de los derechos humanos en el municipio de Santiago Nltepec.	3.2.1.2 Desarrollar protocolos municipales estandarizados para la atención de quejas en materia de derechos humanos.	Protocolo de atención en materia de derechos humanos	16.561983	-94.612962	Sindicatura municipal	2025-2027	\$5,000.00	Recuros propios	1 plan	5342 personas	Porcentaje de planes = (número planes ejecutados/número de planes programados)*100
Santiago Nltepec	El municipio de Santiago Nltepec enfrenta deficiencias de gobernabilidad en la atención de los derechos humanos.	3.2 Implementar mecanismos de gobernabilidad de atención a derechos humanos.	3.2.1 Fortalecer la gobernabilidad y la protección de los derechos humanos en el municipio de Santiago Nltepec.	3.2.1.3 Crear un sistema municipal de registro y seguimiento de denuncias ante violación de derechos humanos.	Sistema de seguimiento para denuncias	16.561983	-94.612962	Sindicatura municipal	2025-2027	\$8,000.00	Recuros propios	1 sistema	5342 personas	Porcentaje de sistemas = (número sistemas ejecutados/número de sistemas programados)*100

Eje 3. Matriz de planeación municipal

Tema: Protección Civil y Gestión de Desastres														
Localidad	Problema	Objetivo	Estrategia	Línea de acción	Proyecto	Latitud	Longitud	Actores involucrados	Período de ejecución	Costo	Fuente de financiamiento	Meta	Beneficiarios	Indicador
Santiago Nltepec	El municipio no cuenta con mecanismos oportunos internos de protección civil.	3.3 Fortalecer los mecanismos de protección civil municipal.	3.3.1 Implementar un Plan de Riesgos para la atención oportuna de emergencias naturales.	3.3.1.1 Gestionar convenios con cuerpos de protección civil estatales y federales.	Alianzas por la seguridad civil de Nltepec	16.550574	-94.610394	Sindicatura Municipal Coordinación Estatal de Protección Civil y Gestión de Riesgos	2025-2027	\$5,000.00	Recuros propios	1 acción	5342 personas	Porcentaje de acciones = (número acciones ejecutadas/número de acciones planeadas)*100
Santiago Nltepec	El municipio no cuenta con mecanismos oportunos internos de protección civil.	3.3 Fortalecer los mecanismos de protección civil municipal.	3.3.1 Implementar un Plan de Riesgos para la atención oportuna de emergencias naturales.	3.3.1.2 Elaborar un mapa de riesgos para el municipio.	Mapa de Riesgos de Santiago Nltepec	16.550574	-94.610394	Sindicatura Municipal Coordinación Estatal de Protección Civil y Gestión de Riesgos municipal	2025-2027	\$50,000.00	Ramo 28	1 mapa municipal	5342 personas	Porcentaje de mapas = (número mapas realizados/número de mapas planeados)*100
Santiago Nltepec	El municipio no cuenta con mecanismos oportunos internos de protección civil.	3.3 Fortalecer los mecanismos de protección civil municipal.	3.3.2 Impulsar una cultura preventiva en la población.	3.3.2.1 Crear un comité de protección civil con capacitación en el área.	Creación y capacitación al comité de protección civil.	16.550574	-94.610394	Sindicatura Municipal Coordinación Estatal de Protección Civil y Gestión de Riesgos	2025-2027	\$20,000.00	Ramo 28	3 capacitaciones	30 personas	Porcentaje de capacitaciones = (número capacitaciones ejecutadas/número de capacitaciones planeadas)*100
Santiago Nltepec	El municipio no cuenta con mecanismos oportunos internos de protección civil.	3.3 Fortalecer los mecanismos de protección civil municipal.	3.3.2 Impulsar una cultura preventiva en la población.	3.3.2.2 Establecer lugares estratégicos de seguridad civil con acciones preventivas y participación comunitaria.	Construcción de puntos de reunión en diferentes instituciones públicos.	16.550574	-94.610394	Sindicatura Municipal Coordinación Estatal de Protección Civil y Gestión de Riesgos	2025-2027	\$50,000.00	Ramo 28	50 puntos de reunión	5342 personas	Porcentaje de puntos de reunión = (número puntos de reunión ejecutados/número de puntos de reunión planeados)*100

Eje 4. Prosperidad Económica Solidaria y Fomento Productivo

ODS		PND	PED
		Eje 3 Economía Moral y Trabajo	Eje 4 Crecimiento y Desarrollo Económico para las Ocho Regiones

4.1 Prosperidad y Desarrollo Incluyente

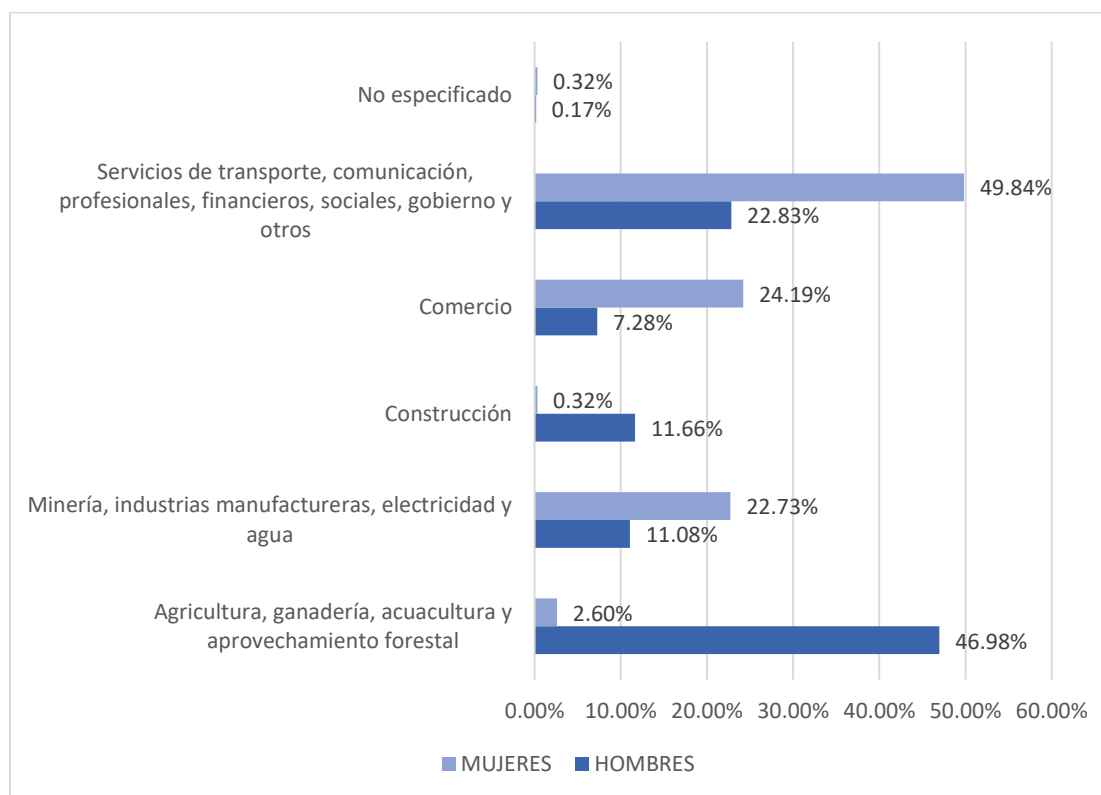
La prosperidad incluyente representa una visión integral del desarrollo económico y social que va más allá del simple aumento de riqueza. Su esencia radica en hacer que los beneficios del crecimiento lleguen a todas y todos los habitantes del municipio, prestando especial atención a aquellos grupos históricamente marginados o en situación de vulnerabilidad.

El desarrollo incluyente es una estrategia que actualmente está siendo impulsada a nivel nacional, estatal y municipal. Diversos programas federales y estatales ofrecen recursos económicos, capacitación laboral y facilidades para el desarrollo de habilidades laborales para jóvenes sin experiencia, madres solteras y personas con discapacidad.

En Santiago Niltepec, la población demandó que existen diversas poblaciones (como madres solteras, personas con discapacidad y personas LGBTIQ+) que han enfrentado barreras para acceder a oportunidades laborales dignas, formales y seguras (Mesas Temáticas para la Planeación Municipal 2025-2027). Dentro del subsistema denominado “Bienestar Comunitario y Prosperidad” problematizaron la falta de apoyos económicos para fomentar sus emprendimientos. En muchos casos, estas limitaciones derivan de discriminación, estigmatización, desigualdad económica y falta de redes de apoyo oportunas.

Por otro lado, el Atlas de Género del Estado de Oaxaca muestra la estructura laboral del municipio, la cual refleja un patrón marcado de división ocupacional por género.

Figura 20. Gráfica que muestra la ocupación por sectores y sexo.



Fuente: Elaboración propia con datos del Atlas de Género del Estado de Oaxaca, 2020.

Los hombres se concentran en las actividades primarias en donde el 46.98% de un total de 1,512⁸ participa en la agricultura, la ganadería, la pesca y afines; el 22.83% labora en el sector de servicios y el 11.6% en el de construcción; mientras que las mujeres participan mayoritariamente en el sector servicios con el 49.84% de un total de 853 mujeres en la Población Económicamente Activa (PEA), por otro lado, el 24.14% se encuentra dentro del sector comercio.

De acuerdo con los datos presentados en la gráfica solo el 2.6% (22 personas) de la PEA de mujeres es participe del sector primario, sin embargo, el Censo Agropecuario 2022 del INEGI registró 164 unidades de producción agropecuaria bajo el mando de una persona física del género femenino, lo que sugiere que las mujeres tienen una participación relevante y existe una invisibilización de su trabajo, en donde se les

⁸ Población masculina económicamente activa.

reconoce como "ayuda familiar" y no como trabajadoras formales; un doble rol siendo responsables de la unidad, pero no aparecen como PEA ocupada en agricultura y/o la falta de acceso a empleos formales en el sector agrícola, aunque sí participan en la gestión de la tierra y la producción.

Los datos estadísticos en conjunto con las demandas de los habitantes plantean brechas en cuanto a la diversificación de oportunidades productivas, la ausencia de oportunidades de capacitación técnica y profesional y la necesidad de promover la valorización de la participación femenina en sectores como la agricultura y la ganadería con la finalidad de impulsar un desarrollo que sea dinámico e incluyente.

Para el municipio, alcanzar una prosperidad incluyente es clave para fortalecer el bienestar, reducir desigualdades y mejorar la calidad de vida de la población. Esto implica diseñar políticas públicas, inversiones y proyectos que no solo impulsen el progreso económico, sino que también fortalezcan la justicia social, la equidad y la cohesión comunitaria.

Problemática identificada

En la comunidad, persisten brechas que limitan el acceso equitativo a oportunidades productivas, especialmente para grupos prioritarios.

Objetivo, estrategias y líneas de acción

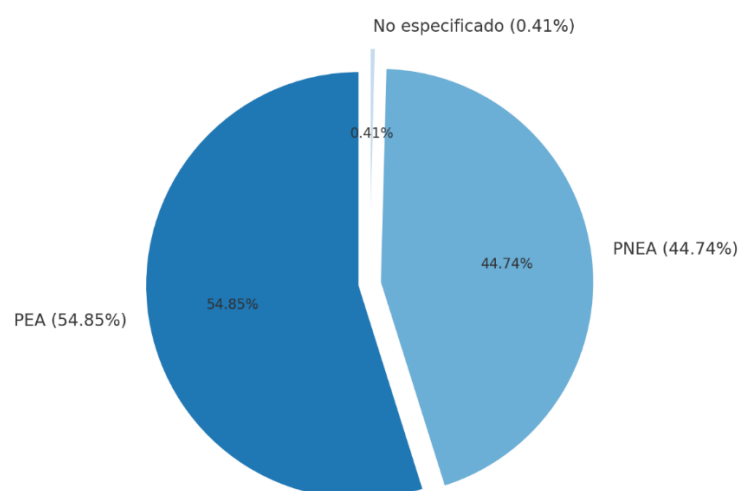
Resumen narrativo	Contribución a la agenda 2030
Objetivo	ODS
4.1 Fortalecer la inclusión productiva y laboral de grupos prioritarios.	8. Trabajo decente y crecimiento económico.
Estrategia	
4.1.1 Implementar programas de capacitación técnica y profesional con enfoque de inclusión.	
Líneas de acción	
4.1.1.1 Impartir cursos adaptados a distintos perfiles laborales para grupos prioritarios.	
4.1.1.2 Habilitar la creación de espacios comunitarios para formación continua.	
Estrategia	
4.1.2 Promover la inserción laboral de mujeres en todos los sectores económicos.	
Líneas de acción	

4.1.2.1 Crear bolsas de trabajo incluyente en el sector agropecuario.
Estrategia
4.1.3 Impulsar redes de emprendimiento inclusivo con enfoque comunitario.
Líneas de acción
4.1.3.1 Coadyuvar en la creación de asociaciones productivas de grupos prioritarios.
4.1.3.2 Gestionar microcréditos con tasas preferenciales para grupos prioritarios.

4.2 Empleo

En el municipio de Santiago Niltepec, según el Atlas de Género del Estado de Oaxaca, 2020 la población de 12 años y más asciende a 4,311 habitantes, de los cuales 2,086 son mujeres y 2,225 son hombres; de este total 2,365 habitantes forman parte de la Población Económicamente Activa (PEA).

Figura 21. Gráfica de distribución de la población de 12 años y más por situación económica.



Fuente: Elaboración propia con datos del Atlas de Género del Estado de Oaxaca, 2020.

La *figura 21*, muestra que la Población Económicamente Activa (PEA) representa el 54.85% del total, de las cuales 1,512 son hombres y 853 son mujeres. Por otro lado, la Población No Económicamente Activa (PNEA) está conformada por 1,929 personas, lo que equivale al 44.74% del total, con un predominio significativo de mujeres (70.65%). Asimismo, 17 personas no especificaron su situación económica, lo que representa el 0.41% del total (Atlas de Género del Estado de Oaxaca, 2020).

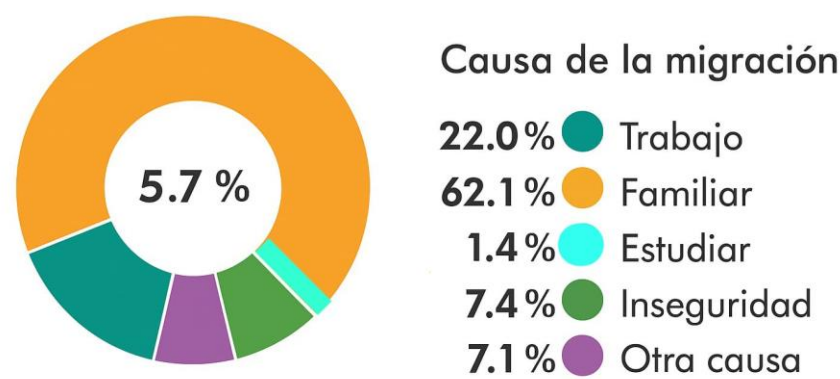
Esta distribución pone en evidencia una mayor participación masculina en la PEA, mientras que una proporción considerable de mujeres se concentra en la PNEA, situación que podría estar asociada tanto a barreras de acceso al mercado laboral como a la realización de labores domésticas, de cuidado y agrícolas no remuneradas.

En lo que respecta a la ocupación por sector económico, entre las mujeres, predomina la inserción en el sector servicios, seguido del comercio y en menor medida en minería, industria y energía. El mismo instrumento, especifica que la ocupación masculina se caracteriza por una alta concentración en las actividades primarias. Los sectores secundarios reúnen minería, industrias manufactureras, electricidad, agua y construcción. El sector servicios y de comercio se presenta en una menor cantidad de personas laborando en ellos.

Por otro lado, el desempleo es una de las razones que potencian a los fenómenos migratorios en comunidades como Santiago Niltepec, en donde muchas veces las personas no logran incorporarse al mercado de trabajo local o los empleos disponibles son precarios y mal remunerados.

Figura 22. Causas de migración en Santiago Niltepec.

Población con lugar de residencia en marzo de 2015 distinto al actual²



Fuente: Censo de Población y Vivienda 2020 (INEGI).

La *figura 22* muestra que el 5.7% de la población total, es decir 305 personas, migraron en el año 2015 por diversas razones, entre las que se incluye la búsqueda de mejores oportunidades laborales en donde 67 habitantes cambiaron su lugar de residencia por esta razón; otras causas incluyen motivos familiares, por estudios y por la inseguridad en el municipio. Esta situación evidencia que algunos habitantes salen en busca de alternativas en otras regiones o países donde existe mayor dinamismo económico.

Las actividades del sector primario y de servicios que existen en el municipio representan una herramienta para diversificar la oferta laboral y contribuir a frenar el fenómeno migratorio causado por el desempleo. Incentivar el turismo y la industrialización de los productos del sector primario a pequeña escala se traduce como una oportunidad de desarrollo económico local en donde se promueva el fortalecimiento de las capacidades y la creación de empleos en áreas administrativas.

Problemática identificada

En Santiago Niltepec, existe una limitada inclusión laboral de las mujeres y juventudes.

Objetivo, estrategias y líneas de acción

Resumen narrativo	Contribución a la agenda 2030
Objetivo	ODS
4.2 Promover la generación de empleo formal y diversificado que integre a mujeres y jóvenes.	8. Trabajo decente y crecimiento económico.
Estrategia	
4.2.1 Contribuir al fortalecimiento de capacidades laborales en sectores estratégicos.	
Líneas de acción	
4.2.1.1. Implementar cursos de capacitación para actividades administrativas.	
4.2.1.2 Impulsar programas de capacitación dual empresa-escuela.	
Estrategia	
4.2.2 Fortalecer la formalización de los empleos locales.	
Líneas de acción	
4.2.2.1 Impulsar campañas para el registro en seguridad social.	
Estrategia	
4.2.3 Favorecer el emprendimiento juvenil y femenino.	
Líneas de acción	
4.2.3.1 Habilitar talleres de modelo de negocio y plan financiero orientados a jóvenes y mujeres.	

4.3 Prosperidad Económica y Fomento Agroalimentario

Santiago Niltepec posee un alto potencial económico basado en su riqueza cultural, su territorio productivo y el trabajo de su gente. Sin embargo, enfrenta desafíos que limitan el crecimiento equitativo y sustentable de su economía. Para avanzar hacia una prosperidad incluyente, es necesario fortalecer los sectores estratégicos locales: agricultura, ganadería, acuacultura y agroindustria, con enfoque territorial, participativo y sustentable.

Agricultura

La agricultura es el sustento de gran parte de la población, pero se desarrolla en condiciones de subsistencia, con bajo rendimiento y escasa tecnificación. El Censo Agropecuario del Instituto Nacional de Estadística y Geografía del año 2022, indica que los principales cultivos que se cosechan de manera anual en Santiago Niltepec son: sorgo grano con 5,418 toneladas, sorgo forrajero con la producción de 2,204 toneladas, maíz blanco con 1,713.63 toneladas, maíz amarillo (259.35 toneladas) y finalmente la sandía con la producción de 134.45 toneladas; por su parte el agave (10,331.44 toneladas) es el cultivo perenne⁹ con mayor presencia.

El cambio climático y la falta de riego reducen su productividad, debido a que la mayoría de unidades de producción dependen del riego por temporal.

Tabla 7. Superficie y unidades de producción agrícola por riego y temporal.

RUBRO	CANTIDAD
SUPERFICIE CON ACTIVIDAD AGRÍCOLA	5,903.50 ha
SUPERFICIE CON ACTIVIDAD POR RIEGO	115.75 ha
SUPERFICIE CON ACTIVIDAD POR TEMPORAL	5,787.75 ha
UNIDADES DE PRODUCCIÓN AGRÍCOLA ACTIVAS	883

⁹ Un cultivo perenne es aquel que produce durante varios años consecutivos.

UNIDADES DE PRODUCCIÓN POR RIEGO	27
UNIDADES DE PRODUCCIÓN POR TEMPORAL	874

Nota: La suma de las unidades de producción puede ser mayor al total debido a que hay unidades que declararon tener más de una modalidad hídrica. Fuente: Elaboración propia con información del Censo Agropecuario 2022 del INEGI.

Los datos de la tabla anterior muestran que de 5,903.50 hectáreas que realizan actividad agrícola solo 115.75 ha se desarrollan bajo un sistema de riego, mientras que la producción de 5,787.75 hectáreas dependen de la presencia y la intensidad de las lluvias, es decir del riego por temporal, esta situación vulnera la cosecha de cultivos en la comunidad debido a la presencia de variaciones climáticas.

Tabla 8. Siembras y cosechas de enero a junio de 2025.

Cultivo	Superficie sembrada (ha)	Superficie cosechada (ha)
Maíz	152	90
Mango	32.5	27.5
Melón	66	66
Sandía	29	29
Sorgo	130	130
Total	409.5	342.5

Fuente: Dirección General del Servicio de Información Agroalimentaria y Pesquera 2025.

La *tabla 8* muestra la situación de siembras y cosechas de enero a junio del año 2025 en distintos cultivos bajo la modalidad de temporal. En total, se sembraron 409.5 hectáreas, de las cuales se cosecharon solo 342.5, lo que representa aproximadamente un 84% del área sembrada. Los cultivos con mejores resultados son el melón, la sandía y el sorgo, ya que lograron levantar toda la producción. El maíz presenta una superficie sembrada de 152 ha, teniendo un 59% de aprovechamiento. El mango es el cultivo con menor desempeño, se sembraron 32.5 ha y se cosecharon 27.5 ha, esta situación podría asociarse a las variaciones climáticas, un inadecuado manejo de plagas, problemas de mano de obra o falta de nutrientes en el cultivo o la tierra.

Las autoridades municipales, reconociendo las necesidades de su pueblo, mencionaron durante el desarrollo de la entrevista focal aplicada que, al ser un municipio productor agrícola, es importante promover el acceso a programas de apoyo para el campo.

Continuando con la participación ciudadana, las *Mesas Temáticas para la Planeación Municipal* enfatizaron la ausencia de insumos indispensables en el sector agrícola especialmente en elementos como semillas, bioplaguicidas y fertilizantes naturales en beneficio de los agricultores, problemática que relacionan con la baja productividad de sus cosechas.

Agricultores y autoridades municipales deben procurar el desarrollo de la actividad agrícola asegurando la conservación de la biodiversidad, mejorando la fertilidad del suelo al mismo tiempo que reducen la dependencia de insumos químicos, por lo que se propone implementar el uso de semillas endémicas, especialmente seleccionadas por su adaptación a las variaciones climatológicas locales, junto con la aplicación de biofertilizantes y bioplaguicidas, con el objetivo de promover una agricultura sustentable.

Ganadería

La ganadería en Niltpec se desarrolla en una escala considerable al igual que la agricultura, aunque con prácticas que dificultan su expansión. A nivel municipal para el año 2022 se contabilizaron 657 unidades de producción con cría de animales.

Tabla 9. Unidades de producción ganadera por especie.

ESPECIE	UNIDADES DE PRODUCCIÓN
Bovinos	310
Porcinos	99
Ovinos	48
Caprinos	1
Colmenas	14
Guajolotes o pavos	47

Patos	42
Gansos	3
Aves de combate	3
Equinos	17
Burros y burras	1
Conejos y conejas	1
Otras especies	203
TOTAL	789

Nota: La suma de las unidades de producción puede ser mayor al total debido a que existen unidades con cría de más de una especie. Fuente: Elaboración propia con información del Censo Agropecuario 2022 del INEGI.

El municipio cuenta con un alto número de unidades de producción dedicadas a la cría de animales, entre las especies registradas, destaca la cría de bovinos, con 310 unidades, lo que representa cerca de la mitad del total y la convierte en la actividad predominante. Le siguen los porcinos con 99 unidades, y en menor medida los ovinos con 48 unidades, lo que evidencia una presencia moderada de ganado menor.

En cuanto a la avicultura, se observa la existencia de unidades dedicadas a guajolotes o pavos (47), patos (42), gansos (3) y gallos de pelea (3), lo que sugiere un enfoque diversificado, aunque a pequeña escala, para el consumo y posiblemente para festividades o usos culturales. La apicultura también tiene presencia mediante 14 unidades de colmenas, actividad que puede representar un potencial de desarrollo por sus beneficios económicos y ecológicos. Las especies de menor representatividad incluyen caprinos, burros y burras, y conejos, cada uno con una sola unidad de producción registrada.

Por su parte, la Secretaría de Agricultura y Desarrollo Rural dentro de su sistema de la Dirección General del Servicio de Información Agroalimentaria y Pesquera (DGSIA) determina las toneladas de producción agropecuaria (miles de litros para la leche) por especie o por producto de manera mensual para cada municipio.

Tabla 10. Producción pecuaria de enero a julio de 2025.

Producto/Especie	Enero	Febrero	Marzo	Abril	Mayo	Junio	Julio	Total
LECHE (miles de lt.)	54.213	51.329	62.069	65.73	70.385	72.731	78.684	455.141
Bovino (leche)	54.213	51.329	62.069	65.73	70.385	72.731	78.684	455.141
Carne en canal	43.599	51.318	47.08	49.276	59.274	54.451	69.318	374.316
Bovino (carne)	30.616	26.759	24.845	25.772	35.518	28.745	45.255	217.51
Porcino	10.186	22.067	18.304	19.181	20.625	21.814	20.069	132.246
Caprino	0.31	0.425	0.382	0.429	0.551	1.022	0.605	3.724
Ave	2.325	1.908	3.388	3.768	2.391	2.535	3.206	19.521
Guajolote	0.162	0.159	0.161	0.126	0.189	0.335	0.183	1.315
Otros productos								
Huevo para plato	2.881	2.555	2.958	3.138	3.811	3.952	3.945	19.295
Miel		0.134						0.134
Cera en greña		0.004						0.004

Fuente: Dirección General del Servicio de Información Agroalimentaria y Pesquera, 2025.

La producción de leche de bovino alcanzó un total de 376,457 litros, lo que la convierte en el producto de mayor relevancia. Se observa además una tendencia ascendente, ya que mes con mes la producción creció de enero a julio; en carne en canal se produjeron 304.998 toneladas, siendo el bovino y el porcino los principales aportadores con 172.855 y 112.777 toneladas respectivamente, lo que en conjunto representa más del 90% del total. El caprino, las aves y el guajolote aportan porcentajes mínimos, mostrando un papel secundario en el esquema productivo. Esto demuestra que existe un desarrollo productivo centrado, lo que representa la oportunidad de diversificar la producción incorporando esquemas de ganadería sustentable (como el manejo de pastizales, la producción orgánica a través del complemento de forrajes con otras semillas y nutrientes, además de la comercialización responsable).

Acuacultura

La producción acuícola en todo el estado tiene un crecimiento potencial. En Oaxaca, la información de la Coordinación de Comunicación Social del Gobierno del Estado, refleja que existen 409 unidades de producción acuícola, dedicadas tanto a agua dulce como

salada (2019). La producción incluye principalmente mojarra, con un volumen anual de 906 toneladas, además de trucha (36 toneladas) y camarón/langostino (26 toneladas).

A nivel municipal, los productores consideran que Santiago Niltepec tiene posibilidades de aumentar su aprovechamiento acuícola (especialmente para tilapia) con abundancia de cuerpos de agua. Existen 30 productores integrados en un Comité Acuícola que practican la acuicultura de manera artesanal con el uso de chinchorro en donde se tienen áreas demarcadas para cada pescador en la Laguna Dolores perteneciente al núcleo rural Santo Domingo de Guzmán.

Figura 23. Laguna Dolores



Fuente: H. Ayuntamiento Municipal de Santiago Niltepec 2025-2027

El ingreso de agua a la laguna es principalmente por agua pluvial, la máxima profundidad referida que puede alcanzar es de 1.50 metros, debido a lo anterior, en temporadas de temperatura alta esta laguna puede reducir su nivel de agua significativamente. Los meses de febrero a abril son considerados los de mayor producción acuícola, obteniendo de 70 a 80 kg por día de tilapia, mojarra boca colorada, popoyote y bagre, principales especies aprovechadas por los pobladores.

La producción acuícola debe impulsarse junto con estrategias que estén encaminadas hacia la sustentabilidad y el uso racional de los recursos naturales para mantener el equilibrio ambiental y evitar la sobreexplotación animal que muchas veces deriva en la extinción de especies.

Con el impulso de granjas comunitarias sustentables, apoyo técnico y vínculos con programas estatales y federales, la acuicultura puede convertirse en una fuente de empleo y alimento seguro, con cadenas de comercialización locales y regionales.

Se han implementado programas estatales y federales para fortalecer la acuacultura: desde infraestructura, equipamiento y capitalización. La Comisión Nacional de Acuacultura y Pesca (CONAPESCA) ha desarrollado algunos programas de apoyo como el denominado *Bienpesca* que en el 2023 destinó aproximadamente \$7,500 anuales por beneficiario, entregados de forma directa y sin intermediarios; además del *Premio a la Pesca y Acuacultura Sustentables* que se desarrolla cada año e incluye categorías como “Acuacultura rural” y “Acuacultura comercial” para reconocer proyectos con impacto comunitario, innovación y buenas prácticas (CONAPESCA, 2025).

Agroindustria

En Niltonpec muchas mujeres y familias producen alimentos procesados de forma artesanal (tortillas, panes, conservas). Sin embargo, actualmente no existe una agroindustria establecida formalmente. Además, se requiere agregar valor a la producción, mediante la transformación de maíz, frutas y hortalizas en productos procesados y listos para el mercado; así como implementar la producción de derivados del ganado (quesos, cremas, cecinas), para incrementar la productividad, competitividad y sostenibilidad del sector.

Formalizar y fortalecer estos procesos a través de infraestructura básica, capacitación y organización colectiva permitiría desarrollar microempresas agroindustriales bajo un enfoque sustentable capaces de transformar y empacar productos con calidad, identidad y valor agregado. Además, se propone incentivar la organización colectiva mediante la creación de cooperativas para aumentar las cadenas de valor y la economía solidaria, integrando esquemas de comercio justo y circuitos cortos de comercialización que fortalezcan el consumo local. Estas acciones impulsarían empleos dignos, especialmente para mujeres y jóvenes, fomentando al mismo tiempo la conservación de saberes tradicionales y la sostenibilidad económica, social y ambiental del sector agroalimentario en Niltonpec.

Problemática identificada

En Santiago Niltepec existen deficiencias que limitan el desarrollo agropecuario, acuícola y agroindustrial.

Objetivo, estrategias y líneas de acción

Resumen narrativo	Contribución a la agenda 2030
Objetivo	ODS
4.3 Fortalecer el desarrollo agropecuario, acuícola y agroindustrial sustentable en Santiago Niltepec.	12. Producción y consumo responsables. 14. Vida submarina
Estrategia	
4.3.1 Mejorar las prácticas agrícolas sustentables en Santiago Niltepec.	
Líneas de acción	
4.3.1.1 Crear organizaciones de productores agrícolas con cadenas de valor, insumos, capacitaciones y herramientas.	
4.3.1.2 Brindar capacitación en agricultura sustentable orientada al uso de infraestructura hídrica e insumos naturales	
4.3.1.3 Impulsar el intercambio y almacenamiento <i>in situ</i> de semillas endémicas entre comunidades de la región.	
4.3.1.4 Coadyuvar para la adquisición de un tractor de uso comunal.	
Estrategia	
4.3.2 Promover la producción pecuaria y acuícola con enfoque sustentable.	
Líneas de acción	
4.3.2.1 Fomentar la actividad ganadera basada en el manejo de pastizales y la producción orgánica sustentable.	
4.3.2.2 Implementar procesos de desazolve en la laguna del municipio.	
4.3.2.3 Fortalecer la repoblación de peces endémicos en la laguna de Dolores.	
4.3.2.4 Desarrollar proyectos de granjas acuícolas sustentables con apoyo financiero federal.	
Estrategia	
4.3.3 Fomentar un plan de agroindustrias a pequeña escala con valor agregado.	
Líneas de acción	
4.3.3.1 Realizar un diagnóstico para determinar qué tipo de productos se pueden procesar para añadir un valor agregado.	
4.3.3.2 Promover talleres de procesamiento y empaque.	
4.3.3.3 Impulsar la creación de un agroparque sustentable con productos de valor agregado y enfoque en economía solidaria.	

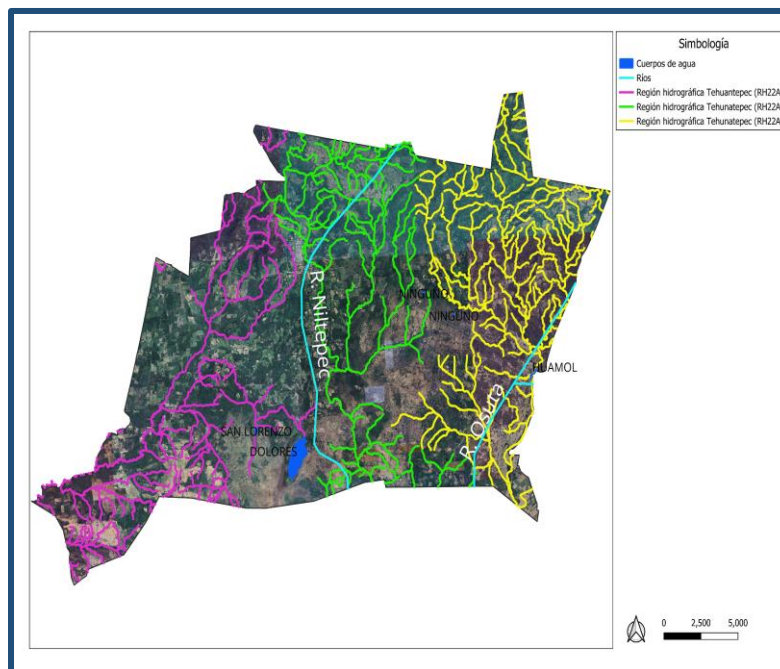
4.4 Turismo

Para que la actividad turística se pueda desarrollar es necesario tener a disposición atractivos (tangibles e intangibles), infraestructura turística y de servicios (vialidades, transporte, señalética, hospedaje y alimentación), además de personas capacitadas para desempeñarse en este sector, todo lo anterior con una visión sustentable en donde se priorice la conservación de los atractivos turísticos y la identidad cultural sobre la explotación de los recursos.

Recursos turísticos tangibles

Santiago Niltepec posee potencial para el fortalecimiento de su economía local con sustentabilidad gracias a la combinación de sus recursos naturales, riqueza cultural y tradiciones productivas. El municipio cuenta con atractivos turísticos como la Sierra Atravesada, idónea para el ecoturismo y el senderismo, así como cuerpos de agua, que ofrecen espacios propicios para actividades recreativas y de aprovechamiento, ambos con capacidad para detonar la economía a través del turismo de naturaleza.

Figura 24. Red hidrográfica de Santiago Niltepec.



Fuente: Elaboración propia en QGIS.

La *figura 24* muestra la red hidrográfica del municipio, donde destacan ríos principales como el Niltepec y el Ostuta, así como cuerpos de agua cercanos a comunidades como la laguna San Lorenzo y laguna Dolores. Esta presencia de recursos hídricos, junto con la diversidad de ecosistemas en las regiones hidrológicas, representa un alto potencial para el desarrollo de proyectos de ecoturismo, ya que permiten actividades como senderismo interpretativo, recorridos en kayak, pesca recreativa y observación de fauna acuática.

Recursos turísticos intangibles

En el ámbito cultural y religioso, destacan el Templo del Santo Esquipulas y la Parroquia de Santiago Apóstol, escenarios de festividades como la Fiesta del Cristo de Esquipulas concebida como la festividad principal y celebrada el 15 de enero con misas, procesiones juegos pirotécnicos, música con bandas de viento, danzas y la feria popular (Secretaría de Cultura, 2017); y la Fiesta de Santiago Apóstol, que atraen visitantes y generan oportunidades para el comercio, la prestación de servicios y la promoción de la identidad local.

Santiago Niltepec posee una valiosa tradición artesanal: la producción de añil, un tinte natural con potencial para revalorizarse como alternativa sustentable frente a los tintes químicos. La Feria del Añil no solo preserva este patrimonio, sino que también impulsa la economía mediante la venta de artesanías, talleres y demostraciones, lo que abre posibilidades de posicionar este producto primero en mercados regionales y posteriormente en mercados nacionales. Además, este evento constituye una ventana de oportunidad para atraer turistas interesados en el arte y las experiencias vivenciales, fortaleciendo así el turismo cultural y comunitario en la región.

La gastronomía tradicional, con platillos emblemáticos como el estofado, el mole negro, el pan torta de vida, pan de yema, pan de soda, pan de cacho o queso, la semita y la quesadilla de arroz (H. Ayuntamiento Municipal de Santiago Niltepec, Oaxaca; 2022-2024, 2022), constituye otro recurso productivo que, articulado con la oferta turística, puede fortalecer la identidad cultural y el desarrollo económico.

Infraestructura y capacitación turística

En el municipio a partir de los atractivos antes mencionados, se observa un área de oportunidad clara para el desarrollo turístico. Complementariamente a los atractivos, actualmente existen 69 establecimientos dedicados a la preparación y venta de alimentos y bebidas (Directorio Estadístico Nacional de Unidades Económicas DENUE, 2020), lo que refleja una infraestructura básica de gastronomía para atender a visitantes.

En materia de hospedaje, se cuenta con una infraestructura amplia. Aunque estos establecimientos no se encuentran registrados en el DENUE, en la población hay 4 hoteles de 1 estrella que suman un total de 45 habitaciones disponibles para albergar a visitantes y turistas durante las festividades del pueblo y al momento de participar en actividades turísticas.

Los recursos naturales y la infraestructura de Santiago Niltepec ofrecen la oportunidad de impulsar actividades turísticas sustentables como estrategia para diversificar la oferta laboral y fortalecer el desarrollo económico solidario. Para ello, resulta indispensable promover capacitaciones en ecoturismo, atención y servicio al cliente, diseño de experiencias turísticas, gestión de negocios comunitarios y primeros auxilios, de manera que la población pueda integrarse de forma competitiva y organizada al sector turístico.

Con el crecimiento turístico viene un desarrollo económico, pero también hay impactos ambientales considerables, afectando ecosistemas locales y la calidad de aire, suelo y agua con la acumulación de residuos sólidos y orgánicos. Por lo anterior, resulta importante diseñar un plan de manejo integral de los residuos generados por la actividad turística en donde tanto prestadores como visitantes desarrollen consciencia ambiental y sean responsables con los recursos.

Problemática identificada

El potencial turístico de Santiago Niltepec se ve limitado por la falta de infraestructura regulada, capacitación y estrategias de manejo sustentable de los recursos.

Objetivo, estrategias y líneas de acción

Resumen narrativo	Contribución a la agenda 2030
Objetivo	ODS
4.4 Impulsar el desarrollo turístico sustentable en Santiago Niltepec.	8. Trabajo decente y crecimiento económico. 15. Vida de ecosistemas terrestres
Estrategia	
4.4.1 Fortalecer la infraestructura y equipamiento turístico comunitario.	
Líneas de acción	
4.4.1.1 Desarrollar proyectos para implementación de señalética.	
4.4.1.2 Promover la regulación de los servicios de hospedaje.	
Estrategia	
4.4.2 Brindar capacitación en servicios turísticos.	
Líneas de acción	
4.4.2.1 Implementar cursos para guías comunitarios con formación en ecoturismo y atención al cliente.	
4.4.2.2 Capacitar a guías comunitarios en materia de primeros auxilios.	
4.4.2.3 Impulsar cursos en modelos de negocio comunitarios orientados al turismo.	
Estrategia	
4.4.3 Fomentar el desarrollo de atractivos turísticos con enfoque de ecoturismo.	
Líneas de acción	
4.4.3.1 Realizar diagnósticos de atractivos turísticos.	
4.4.3.2 Diseñar recorridos experienciales de ecoturismo y gastronomía con productos locales.	

EJE 4. PROSPERIDAD ECONÓMICA Y FOMENTO PRODUCTIVO														
Tema: Prosperidad y Desarrollo Incluyente														
Localidad	Problema	Objetivo	Estrategia	Línea de acción	Proyecto	Latitud	Longitud	Actores involucrados	Período de ejecución	Costo	Fuente de financiamiento	Meta	Beneficiarios	Indicador
Santiago Nilttepec	En la comunidad, persisten brechas que limitan el acceso equitativo a oportunidades productivas, especialmente para grupos prioritarios.	4.1 Fortalecer la inclusión productiva y laboral de grupos prioritarios.	4.1.1 Implementar programas de capacitación técnica y profesional con enfoque de inclusión.	4.1.1.1 Impartir cursos adaptados a distintos perfiles laborales para grupos prioritarios.	Capacitación técnica para personas con discapacidad	16.561983	-94.612962	Secretaría de Economía Gobierno Municipal	2025-2027	\$45,000.00	Otras fuentes	60 capacitaciones	60 personas	Porcentaje de capacitaciones = (número capacitaciones ejecutadas/número de capacitaciones programadas)*100
Santiago Nilttepec	En la comunidad, persisten brechas que limitan el acceso equitativo a oportunidades productivas, especialmente para grupos prioritarios.	4.1 Fortalecer la inclusión productiva y laboral de grupos prioritarios.	4.1.1 Implementar programas de capacitación técnica y profesional con enfoque de inclusión.	4.1.1.2 Habilitar la creación de espacios comunitarios para formación continua.	Gestionar capacitación con atención a prendas teñidas con añil a artesanas y artesanos y comunidad LGBTQI+	16.547507	-94.610023	Secretaría De Turismo Secretaría De Economía Gobierno Municipal	2025-2027	\$300,000	Secretaría de Economía	30 capacitaciones	30 personas	Porcentaje de capacitaciones = (número capacitaciones ejecutadas/número de capacitaciones programadas)*100
Santiago Nilttepec	En la comunidad, persisten brechas que limitan el acceso equitativo a oportunidades productivas, especialmente para grupos prioritarios.	4.1 Fortalecer la inclusión productiva y laboral de grupos prioritarios.	4.1.2 Promover la inserción laboral de mujeres en todos los sectores económicos.	4.1.2.1 Crear bolsas de trabajo incluyente en el sector agropecuario.	Fondo de garantías liquidas para otorgar créditos a unidades agropecuarias lideradas por mujeres	16.561983	-94.612962	Gobierno Estatal Gobierno Municipal SEFADER Regiduría de Hacienda	2025-2027	\$500,000	Gobierno Estatal Gobierno Municipal	1 fondo	50 personas	Porcentaje de fondos = (número fondos ejecutados/número de fondos programados)*100
Santiago Nilttepec	En la comunidad, persisten brechas que limitan el acceso equitativo a oportunidades productivas, especialmente para grupos prioritarios.	4.1 Fortalecer la inclusión productiva y laboral de grupos prioritarios.	4.1.3 Impulsar redes de emprendimiento inclusivo con enfoque comunitario.	4.1.3.1 Coadyuvar en la creación de asociaciones productivas de grupos prioritarios.	Asociaciones de productores agropecuarios para gestionar programas	16.561983	-94.612962	Gobierno Municipal Productores agropecuarios	2025-2027	\$8,000.00	Recursos propios	2 asociaciones	70 personas	Porcentaje de asociaciones = (número asociaciones ejecutadas/número de asociaciones programadas)*100
Santiago Nilttepec	En la comunidad, persisten brechas que limitan el acceso equitativo a oportunidades productivas, especialmente para grupos prioritarios.	4.1 Fortalecer la inclusión productiva y laboral de grupos prioritarios.	4.1.3 Impulsar redes de emprendimiento inclusivo con enfoque comunitario.	4.1.3.2 Gestionar microcréditos con tasas preferenciales para grupos prioritarios.	Fondo de garantías liquidas para otorgar créditos a actividades productivas para mujeres y comunidad LGBTQI+	16.547507	-94.610023	Gobierno Estatal Gobierno Municipal SEFADER Regiduría de Hacienda	2025-2027	\$1,000,000	Gobierno Estatal Gobierno Municipal	1 fondo	300 personas	Porcentaje de fondos = (número fondos ejecutados/número de fondos programados)*100

Eje 4. Matriz de planeación municipal



Tema: Empleo														
Localidad	Problema	Objetivo	Estrategia	Linea de acción	Proyecto	Latitud	Longitud	Actores involucrados	Periodo de ejecución	Costo	Fuente de financiamiento	Meta	Beneficiarios	Indicador
Santiago Nilttepec	En Santiago Nilttepec, existe una limitada inclusión laboral de las mujeres y juventudes.	4.2 Promover la generación de empleo formal y diversificado que integre a mujeres y jóvenes.	4.2.1 Contribuir al fortalecimiento de capacidades laborales en sectores estratégicos.	4.2.1.1. Implementar cursos de capacitación para actividades administrativas.	Capacitación en actividaes administrativas	16.561983	-94.612962	Gobierno Municipal SADER Secretaría de Turismo	2025-2027	\$40,000.00	Otras fuentes	30 capacitaciones	30 personas	Porcentaje de capacitaciones = (número capacitaciones ejecutadas/número de capacitaciones programadas)*100
Santiago Nilttepec	En Santiago Nilttepec, existe una limitada inclusión laboral de las mujeres y juventudes.	4.2 Promover la generación de empleo formal y diversificado que integre a mujeres y jóvenes.	4.2.1 Contribuir al fortalecimiento de capacidades laborales en sectores estratégicos.	4.2.1.2 Impulsar programas de capacitación dual empresa-escuela.	Talleres de formación técnica en la educaión media superior	16.561983	-94.612962	Gobierno Municipal Regiduría de Educación	2025-2027	\$50,000.00	Recursos propios	3 talleres	45 personas	Porcentaje de talleres = (número talleres realizados/número de talleres programados)*100
Santiago Nilttepec	En Santiago Nilttepec, existe una limitada inclusión laboral de las mujeres y juventudes.	4.2 Promover la generación de empleo formal y diversificado que integre a mujeres y jóvenes.	4.2.2 Fortalecer la formalización de los empleos locales.	4.2.2.1 Impulsar campañas para el registro en seguridad social.	Jornadas de afiliación	16.561983	-94.612962	Gobierno Municipal Instituciones de Seguridad Social	2025-2027	\$20,000.00	Recursos propios	2 jornadas	30 personas	Porcentaje de jornadas = (número jornadas realizadas/número de jornadas programadas)*100
Santiago Nilttepec	En Santiago Nilttepec, existe una limitada inclusión laboral de las mujeres y juventudes.	4.2 Promover la generación de empleo formal y diversificado que integre a mujeres y jóvenes.	4.2.3 Favorecer el emprendimiento juvenil y femenino.	4.2.3.1 Habilitar talleres de modelo de negocio y plan financiero orientados a jóvenes y mujeres.	Capacitación en modelos de negocio para jóvenes y mujeres emprendedoras.	16.561983	-94.612962	Gobierno Municipal Secretaría de Economía	2025-2027	\$40,000.00	Otras fuentes	4 talleres	60 personas	Porcentaje de talleres = (número talleres realizados/número de talleres programados)*100
Tema: Prosperidad Económica y Fomento Agroalimentario														
Localidad	Problema	Objetivo	Estrategia	Linea de acción	Proyecto	Latitud	Longitud	Actores involucrados	Periodo de ejecución	Costo	Fuente de financiamiento	Meta	Beneficiarios	Indicador
Santiago Nilttepec	En Santiago Nilttepec existen deficiencias que limitan el desarrollo agropecuario, acuícola y agroindustrial.	4.3 Fortalecer el desarrollo agropecuario, acuícola y agroindustrial sustentable en Santiago Nilttepec.	4.3.1 Mejorar las prácticas agrícolas sustentables en Santiago Nilttepec.	4.3.1.1 Crear organizaciones de productores agrícolas con cadenas de valor, insumos, capacitaciones y herramientas.	Adquisición de insumos y herramientas agrícolas	16.547507	-94.610023	SADER, Gobierno Municipal	2025-2027	\$200,000.00	Otras fuentes	100 piezas	200 personas	Porcentaje de piezas = (número piezas adquiridas/número de piezas programadas)*100

Santiago Nilttepec	En Santiago Nilttepec existen deficiencias que limitan el desarrollo agropecuario, acuícola y agroindustrial.	4.3 Fortalecer el desarrollo agropecuario, acuícola y agroindustrial sustentable en Santiago Nilttepec.	4.3.1 Mejorar las prácticas agrícolas sustentables en Santiago Nilttepec.	4.3.1.2 Brindar capacitación en agricultura sustentable orientada al uso de infraestructura hídrica e insumos naturales.	Capacitación para el campo	16.561983	-94.612962	SADER, Gobierno Municipal	2025-2027	\$100,000.00	Otras fuentes	4 capacitaciones anuales	200 personas	Porcentaje de capacitaciones = (número capacitaciones ejecutadas/número de capacitaciones programadas)*100
Santiago Nilttepec	En Santiago Nilttepec existen deficiencias que limitan el desarrollo agropecuario, acuícola y agroindustrial.	4.3 Fortalecer el desarrollo agropecuario, acuícola y agroindustrial sustentable en Santiago Nilttepec.	4.3.1 Mejorar las prácticas agrícolas sustentables en Santiago Nilttepec.	4.3.1.3 Impulsar el intercambio y almacenamiento in situ de semillas endémicas entre comunidades de la región.	Banco comunitario de semillas	16.547507	-94.610023	SADER, Gobierno Municipal	2025-2027	\$250,000.00	Otras fuentes	1 banco	200 personas	Porcentaje de bancos = (número bancos ejecutados/número de bancos programados)*100
Santiago Nilttepec	En Santiago Nilttepec existen deficiencias que limitan el desarrollo agropecuario, acuícola y agroindustrial.	4.3 Fortalecer el desarrollo agropecuario, acuícola y agroindustrial sustentable en Santiago Nilttepec.	4.3.1 Mejorar las prácticas agrícolas sustentables en Santiago Nilttepec.	4.3.1.4 Coadyuvar para la adquisición de un tractor de uso comunal.	Adquisición de un tractor comunal	16.561983	-94.612962	Gobierno Municipal	2025-2027	\$500,000.00	Recursos propios	1 tractor	200 personas	Porcentaje de tractores = (número tractores adquiridos/número de tractores programados)*100
Santiago Nilttepec	En Santiago Nilttepec existen deficiencias que limitan el desarrollo agropecuario, acuícola y agroindustrial.	4.3 Fortalecer el desarrollo agropecuario, acuícola y agroindustrial sustentable en Santiago Nilttepec.	4.3.2 Promover la producción productiva pecuaria y acuícola con enfoque sustentable.	4.3.2.1 Fomentar la actividad ganadera basada en el manejo de pastizales y la producción orgánica sustentable.	Programa de fomento a la ganadería con prácticas sustentables	16.547507	-94.610023	SADER, Gobierno Municipal	2025-2027	\$200,000.00	SADER	1 programa	200 personas	Porcentaje de fondos = (número fondos ejecutados/número de fondos programados)*100
Santiago Nilttepec	En Santiago Nilttepec existen deficiencias que limitan el desarrollo agropecuario, acuícola y agroindustrial.	4.3 Fortalecer el desarrollo agropecuario, acuícola y agroindustrial sustentable en Santiago Nilttepec.	4.3.2 Promover la producción productiva pecuaria y acuícola con enfoque sustentable.	4.3.2.2 Implementar procesos de desazolve en la laguna del municipio.	Saneamiento y dragado de la Laguna de Dolores	16.52943	-94.60611	SEFADER, SADER, Comité Oaxaqueño de Sanidad e Inocuidad Acuicola (COSIA), Regiduría de Obras	2025-2027	\$2,000,000	GOBIERNO FEDERAL Y ESTATAL	1 obra	350 personas	Porcentaje de obras = (número obras ejecutadas/número de obras planeadas)*100

Santiago Nilttepec	En Santiago Nilttepec existen deficiencias que limitan el desarrollo agropecuario, acuicola y agroindustrial.	4.3 Fortalecer el desarrollo agropecuario, acuicola y agroindustrial sustentable en Santiago Nilttepec.	4.3.2 Promover la producción productiva pecuaria y acuicola con enfoque sustentable.	4.3.2.3 Fortalecer la repoblación de peces endémicos en la laguna de Dolores.	Siembra de organismos en jaulas flotantes en la Laguna de Dolores	16.52943	-94.60611	SEFADER, SADER, Comité Oaxaqueño de Sanidad e Inocuidad Acuicola (COSIA), Regiduría de Obras	2025-2027	\$100,000	GOBIERNO FEDERAL Y ESTATAL	5000 alevines	350 personas	Porcentaje de alevines = (número alevines sembrados/número de alevines programados)*100
Santiago Nilttepec	En Santiago Nilttepec existen deficiencias que limitan el desarrollo agropecuario, acuicola y agroindustrial.	4.3 Fortalecer el desarrollo agropecuario, acuicola y agroindustrial sustentable en Santiago Nilttepec.	4.3.2 Promover la producción productiva pecuaria y acuicola con enfoque sustentable.	4.3.2.4 Desarrollar proyectos de granjas acuicolas sustentables con apoyo financiero federal.	Diseño y construcción de granjas acuicolas sustentables en estanques en la laguna de Dolores.	16.52943	-94.60611	SEFADER, SADER, Comité Oaxaqueño de Sanidad e Inocuidad Acuicola (COSIA), Regiduría de Obras	2025-2027	\$500,000.00	Gobierno Federal Gobierno Estatal	10 estanques	350 personas	Porcentaje de estanques = (número estanques construidos/número de estanques planeados)*100
Santiago Nilttepec	En Santiago Nilttepec existen deficiencias que limitan el desarrollo agropecuario, acuicola y agroindustrial.	4.3 Fortalecer el desarrollo agropecuario, acuicola y agroindustrial sustentable en Santiago Nilttepec.	4.3.3 Fomentar la agroindustria a pequeña escala con valor agregado.	4.3.3.1 Realizar un diagnóstico para determinar qué tipo de productos se pueden procesar para añadir un valor agregado.	Diagnóstico de productos para procesar con valor agregado	16.547507	-94.610023	Instituciones Educativas Públicas (CBTa y Universidad Autónoma Chapingo), Gobierno Municipal	2025-2027	\$10,000.00	Recursos propios	1 diagnóstico	200 personas	Porcentaje de diagnósticos = (número diagnósticos realizados/número de diagnósticos programados)*100
Santiago Nilttepec	En Santiago Nilttepec existen deficiencias que limitan el desarrollo agropecuario, acuicola y agroindustrial.	4.3 Fortalecer el desarrollo agropecuario, acuicola y agroindustrial sustentable en Santiago Nilttepec.	4.3.3 Fomentar la agroindustria a pequeña escala con valor agregado.	4.3.3.2 Promover talleres de procesamiento y empaque.	Talleres de procesamiento y empaquetado para pequeñas empresas	16.547507	-94.610023	Instituciones Educativas Públicas (CBTa y Universidad Autónoma Chapingo), Gobierno Municipal	2025-2027	\$100,000.00	Recursos propios	4 talleres	200 personas	Porcentaje de talleres = (número talleres ejecutados/número de talleres programados)*100
Santiago Nilttepec	En Santiago Nilttepec existen deficiencias que limitan el desarrollo agropecuario, acuicola y agroindustrial.	4.3 Fortalecer el desarrollo agropecuario, acuicola y agroindustrial sustentable en Santiago Nilttepec.	4.3.3 Fomentar la agroindustria a pequeña escala con valor agregado.	4.3.3.3 Impulsar la creación de un agroparque sustentable con productos de valor agregado y enfoque en economía solidaria.	Diseño y construcción de agroparque con enfoque en economía solidaria	16.547507	-94.612962	Corredor Interoceánico del Istmo de Tehuantepec (CIIT) Gobierno Municipal	2025-2027	\$100,000,000.00	Gobierno Federal Empresas Privadas	1 agroparque	3,000 personas	Porcentaje de agroparques = (número agroparques construidos/número de agroparques planeados)*100

Tema: Turismo														
Localidad	Problema	Objetivo	Estrategia	Línea de acción	Proyecto	Latitud	Longitud	Actores involucrados	Período de ejecución	Costo	Fuente de financiamiento	Meta	Beneficiarios	Indicador
Santiago Nilttepec	El potencial turístico de Santiago Nilttepec se ve limitado por la falta de infraestructura regulada, capacitación y estrategias de manejo sustentable de los recursos.	4.4 Impulsar el desarrollo turístico sustentable en Santiago Nilttepec.	4.4.1 Fortalecer la infraestructura y equipamiento turístico comunitario.	4.4.1.1 Desarrollar proyectos para implementación de señalética.	Plan de señalética turística	16.561983	-94.612962	Gobierno Municipal Secretaría de Turismo	2025-2027	\$10,000.00	Recursos propios	1 plan	300 personas	Porcentaje de planes = (número planes ejecutados/número de planes programados)*100
Santiago Nilttepec	El potencial turístico de Santiago Nilttepec se ve limitado por la falta de infraestructura regulada, capacitación y estrategias de manejo sustentable de los recursos.	4.4 Impulsar el desarrollo turístico sustentable en Santiago Nilttepec.	4.4.1 Fortalecer la infraestructura y equipamiento turístico comunitario.	4.4.1.2 Promover la regulación de los servicios de hospedaje.	Manual municipal para el registro y la regulación de hoteles	16.561983	-94.612962	Gobierno Municipal Secretaría de Turismo	2025-2027	\$25,000.00	Recursos propios	1 manual	50 personas	Porcentaje de manuales = (número manuales realizados/número de manuales planeados)*100
Santiago Nilttepec	El potencial turístico de Santiago Nilttepec se ve limitado por la falta de infraestructura regulada, capacitación y estrategias de manejo sustentable de los recursos.	4.4 Impulsar el desarrollo turístico sustentable en Santiago Nilttepec.	4.4.2 Brindar capacitación en servicios turísticos.	4.4.2.1 Implementar cursos para guías comunitarios con formación en ecoturismo y atención al cliente.	Cursos de capacitación para guías locales en ecoturismo	16.561983	-94.612962	Gobierno Municipal Secretaría de Turismo Instituto de Capacitación Turística (ICTUR)	2025-2027	\$10,000.00	Otras fuentes	10 cursos	5 personas	Porcentaje de cursos = (número cursos realizados/número de cursos programados)*100
Santiago Nilttepec	El potencial turístico de Santiago Nilttepec se ve limitado por la falta de infraestructura regulada, capacitación y estrategias de manejo sustentable de los recursos.	4.4 Impulsar el desarrollo turístico sustentable en Santiago Nilttepec.	4.4.2 Brindar capacitación en servicios turísticos.	4.4.2.2 Capacitar a guías comunitarios en materia de primeros auxilios.	Cursos de capacitación para guías locales en primeros auxilios	16.561983	-94.612962	Gobierno Municipal Secretaría de Turismo Instituto de Capacitación Turística (ICTUR) Cruz Roja	2025-2027	\$5,000.00	Otras fuentes	10 cursos	5 personas	Porcentaje de cursos = (número cursos realizados/número de cursos programados)*100
Santiago Nilttepec	El potencial turístico de Santiago Nilttepec se ve limitado por la falta de infraestructura regulada, capacitación y estrategias de manejo sustentable de los recursos.	4.4 Impulsar el desarrollo turístico sustentable en Santiago Nilttepec.	4.4.2 Brindar capacitación en servicios turísticos.	4.4.2.3 Impulsar cursos en modelos de negocio comunitarios orientados al turismo.	Cursos de capacitación en modelos de negocios turísticos	16.561983	-94.612962	Gobierno Municipal Secretaría de Turismo Instituto de Capacitación Turística (ICTUR)	2025-2027	\$5,000.00	Otras fuentes	10 cursos	5 personas	Porcentaje de cursos = (número cursos realizados/número de cursos programados)*100
Santiago Nilttepec	El potencial turístico de Santiago Nilttepec se ve limitado por la falta de infraestructura regulada, capacitación y estrategias de manejo sustentable de los recursos.	4.4 Impulsar el desarrollo turístico sustentable en Santiago Nilttepec.	4.4.3 Fomentar el desarrollo de atractivos turísticos con enfoque de ecoturismo.	4.4.3.1 Realizar diagnósticos de atractivos turísticos.	Fichas técnicas de atractivos turísticos	16.561983	-94.612962	Gobierno Municipal	2025-2027	\$30,000	Recursos propios	6 fichas	400 personas	Porcentaje de fichas = (número fichas realizadas/número de fichas planeadas)*100
Santiago Nilttepec	El potencial turístico de Santiago Nilttepec se ve limitado por la falta de infraestructura regulada, capacitación y estrategias de manejo sustentable de los recursos.	4.4 Impulsar el desarrollo turístico sustentable en Santiago Nilttepec.	4.4.3 Fomentar el desarrollo de atractivos turísticos con enfoque de ecoturismo.	4.4.3.2 Diseñar recorridos experienciales de ecoturismo y alimentos locales.	Plan de Desarrollo Turístico	16.547507	-94.610023	Gobierno Municipal Secretaría de Turismo	2025-2027	\$100,000	Ramo 28	1 plan	200 personas	Porcentaje de planes = (número planes ejecutados/número de planes programados)*100

Eje 5. Infraestructura Sustentable y Servicios Públicos

ODS		PND	PED
		Eje 4 Desarrollo sustentable	Eje 5 Infraestructuras y Servicios Públicos para el Desarrollo de Oaxaca

5.1 Infraestructura Sustentable

La infraestructura pública es construida y financiada por el Estado, comprende obras que tienen como finalidad dotar de servicios básicos a la población para mejorar su calidad de vida. En Santiago Niltepec, el crecimiento de la mancha urbana, representado por las 42 localidades del municipio que tiene registradas el INEGI, hace que los habitantes enfrenten retos significativos en esta materia los cuales limitan el desarrollo económico, social y ambiental.

Para construir un futuro próspero y equitativo, es indispensable apostar por una infraestructura que no solo atienda las necesidades básicas y productivas, sino que también sea respetuosa con el medio ambiente y contribuya a mejorar la calidad de vida de toda la población.

Las *Mesas Temáticas para la Planeación Municipal 2025-2027* desarrolladas por el actual Ayuntamiento dejaron en evidencia las principales necesidades con las que los pobladores cuentan en materia de infraestructura pública, las cuales se presentan a continuación:

- Algunas calles pertenecientes a las localidades no cuentan con alumbrado público, situación que incrementa la inseguridad y los accidentes, además limita la movilidad nocturna.
- Existen espacios públicos deportivos y de recreación con deterioro estructural debido al paso del tiempo, teniendo como consecuencia el abandono de la

práctica de actividades físicas y recreativas, debilitando la salud comunitaria y aumentando conductas de riesgo.

- En la comunidad y sus agencias hay espacios públicos que no cuentan con bardas perimetrales, aumentando así la inseguridad por inundaciones y el riesgo a que personas ajenas puedan acceder con facilidad.
- Las instalaciones de salud existentes en la cabecera municipal y en las diversas localidades que conforman al municipio también se han observado deterioradas, lo que limita la atención médica, genera desconfianza y obliga a trasladarse a otros municipios para recibir servicios básicos.
- Ausencia de centros de esparcimiento dirigidos a la integración de los adultos mayores y la implementación cultural.
- El panteón municipal presenta áreas de mejora en cuanto al sistema de infraestructura, en donde se demanda la construcción de sanitarios y la remodelación de su fachada. Por lo que se propone la construcción de baños con biodigestor o baños secos como una alternativa sustentable.
- En la población existe un rastro que no cumple con las condiciones para considerarse como tal, que se encuentra dentro de la zona urbana, lo cual representa un riesgo sanitario y de contaminación, afectando la salud de la población y la comercialización de la carne.

Asimismo, la población demanda que se requieran centros de almacenamiento y manejo de productos, así como transformación agroalimentaria dotados de tecnologías limpias, como sistemas de recolección de agua de lluvia, que permitan agregar valor a la producción local de forma sustentable.

Además, es importante contribuir al mejoramiento del paisaje urbano, tanto en la entrada de Santiago Niltepec como en las localidades que lo integran, con el fin de generar entornos más atractivos, funcionales y seguros, con arcos de bienvenida que al mismo tiempo funcionen como puntos de control de entrada y salida de visitantes.

El sector económico representa una de las áreas que requieren mayor atención en la comunidad en materia de infraestructura. En Niltonpec, la actividad comercial se desarrolla en su mayoría de manera informal, concentrándose en pequeñas tiendas, mercados locales y ventas ambulantes. Si bien constituye una de las principales fuentes de ingreso para numerosas familias, este sector enfrenta importantes limitaciones, como la insuficiencia de infraestructura adecuada, el reducido acceso a financiamiento y la falta de fortalecimiento de capacidades empresariales. Ante este panorama, resulta prioritario promover la creación de espacios de comercialización dignos, funcionales y equipados, que impulsen la economía local y mejoren las condiciones de trabajo de los comerciantes.

En los sectores culturales y productivos, el añil es un referente de importancia en el municipio. El proceso para la obtención de este tinte comienza con la siembra del jiquilite que se realiza en el mes de mayo y la cosecha que se lleva a cabo durante septiembre al culminar los meses de lluvias; la cosecha se transporta por los caminos de la comunidad en carretas para continuar con la fermentación de la planta en piletas en donde se realizan procesos de oxigenación y separación del agua con el pigmento azul resultante. Actualmente, este proceso se ve amenazado debido a que la infraestructura, es decir las piletas, que se requieren para la elaboración del añil se encuentran en deterioro debido a su uso a través del paso de los años (*Mesas Temáticas para la Planeación Municipal 2025-2027*).

La gestión de residuos sólidos es otro de los retos que enfrenta la actual administración. En el contexto de la comunidad de Santiago Niltonpec y con base en estimaciones de la Secretaría de Medio Ambiente y Recursos Naturales (SEMARNAT) para municipios rurales con características similares, se calcula que la generación promedio de residuos sólidos es de aproximadamente 0.99 kilogramos por persona al día. Considerando la población local, que es de 5,342 habitantes (Censo de Población y Vivienda

Figura 25. Tiradero municipal a cielo abierto.



Fuente: H. Ayuntamiento Municipal de Santiago Niltonpec 2025-2027

2020), esto representaría una producción estimada de 5,288.58 kilogramos de residuos diarios. El manejo de los residuos generados por la población se lleva a cabo en un tiradero a cielo abierto, sin tratamiento previo, lo que afecta la salud pública y al medio ambiente al contaminar aire, suelo y cuerpos de agua.

Por otro lado, el manejo de residuos con criterios de sustentabilidad en espacios públicos resulta fundamental para desarrollar un entorno más saludable. Ante la implementación de proyectos de infraestructura en sectores económicos y productivos (como locales, mercado municipal, rastro, agroparque y panteón), se vuelve indispensable establecer un plan integral de gestión de residuos adaptado a cada contexto. Dicho plan debe buscar una disposición final eficiente mediante la separación adecuada, fomentando la biodigestión y el compostaje de los residuos orgánicos, así como la revalorización y reciclaje de los inorgánicos.

Implementar obras públicas en Santiago Niltepec acompañadas de áreas verdes alrededor y campañas de reforestación es una estrategia clave para construir un municipio más justo, productivo y resiliente. Este enfoque integral, basado en el uso racional de recursos, la participación comunitaria y la innovación tecnológica, permitirá fortalecer los sectores económicos locales, mejorar la calidad de vida buscando la preservación del patrimonio natural y cultural para las generaciones futuras.

Problemática identificada

La infraestructura de Santiago Niltepec presenta rezagos en mantenimiento con la ausencia de una planeación con enfoque sustentable.

Objetivo, estrategias y líneas de acción

Resumen narrativo	Contribución a la agenda 2030
Objetivo	ODS
5.1 Fortalecer el desarrollo de infraestructura urbana sustentable para la población.	9. Industria, innovación e infraestructura. 11. Ciudades y comunidades sostenibles.
Estrategia	
5.1.1 Implementar proyectos de infraestructura con criterios de sustentabilidad y accesibilidad en espacios públicos de la cabecera municipal y sus localidades.	
Líneas de acción	
5.1.1.1 Rehabilitar el palacio y el panteón municipal con enfoque sustentable.	
5.1.1.2 Integrar infraestructura deportiva en la cabecera municipal y sus localidades con enfoque sustentable.	
5.1.1.3 Construir espacios recreativos y culturales incluyentes con enfoque sustentable.	
5.1.1.4 Construir un rastro municipal para el beneficio de toda la población con diseño y manejo sustentable.	
5.1.1.5 Implementar baños con biodigestores o baños secos en el panteón municipal y una localidad.	
Estrategia	
5.1.2 Implementar infraestructura pública sustentable orientada al sector económico y productivo.	
Líneas de acción	
5.1.2.1 Contribuir a la construcción de un mercado municipal acompañado de un plan de manejo de residuos.	
5.1.2.2 Construir locales en la cabecera municipal con enfoque de economía solidaria y prácticas sustentables.	
5.1.2.3 Edificar una pileta para uso en la producción sustentable del añil.	
Estrategia	
5.1.3 Mejorar la cobertura eléctrica en la población.	
Líneas de acción	
5.1.3.1 Ampliar la red eléctrica y el alumbrado público en zonas sin cobertura.	
Estrategia	
5.1.4 Fortalecer la infraestructura de salud en el municipio y localidades.	
Líneas de acción	
5.1.4.1 Brindar mantenimiento a los espacios de salud de la cabecera municipal y localidades acompañado de la creación de áreas verdes.	
Estrategia	
5.1.5 Implementar un sistema integral municipal para el manejo adecuado de residuos sólidos.	
Líneas de acción	

5.1.5.1 Colocar contenedores de basura divididos en orgánico, inorgánico y reciclable en espacios públicos.
5.1.5.2 Impulsar la creación de un Centro Integral de Revalorización de Residuos Sólidos Urbano (CIRRSU) para la reutilización de residuos sólidos.
5.1.5.3 Crear un Plan Integral para Manejo de Residuos en espacios públicos y los sectores productivos y económicos.
5.1.5.4 Implementar campañas educativas en escuelas y espacios públicos sobre la correcta separación y aprovechamiento de residuos.

5.2 Infraestructura Educativa

La calidad educativa está estrechamente vinculada a la disponibilidad y condiciones de la infraestructura escolar. Las escuelas del municipio enfrentan diversos retos relacionados con la insuficiencia, el deterioro y la falta de equipamiento adecuado, lo que impacta negativamente en el proceso de aprendizaje y la permanencia de los estudiantes.

En el municipio de Santiago Niltepec las instituciones de educación abarcan los niveles básicos y de educación media superior. Los datos de la Comisión Nacional para la Mejora Continua de la Educación (2021) y el Sistema de Información y Gestión Educativa (2024), mencionan que para el ciclo escolar 2023-2024 se disponían de 24 escuelas que albergaban 1,327 alumnos. La *tabla 11* muestra el número de centros educativos y alumnos por localidad.

Tabla 11. Disponibilidad de centros educativos y número de alumnos

Localidad	Número de escuelas	Total de alumnos por localidad
Cazadero Abajo	4	82
Cazadero Arriba	1	38
El Huamul	2	12
Zopilote (Teotepec)	3	138
Laguna de hojas	1	10
Las Petacas	2	19
San Juan Viejo	1	5
Santiago Niltepec	8	978
Santo Domingo	2	45
Total	24	1327

Fuente: Elaboración propia con información del Sistema de Información y Gestión Educativa 2024.

Actualmente, la comunidad solo cuenta con un centro educativo de nivel medio superior ubicado en la cabecera municipal, lo que dificulta el acceso para las juventudes que viven en las localidades más alejadas, por lo anterior y por su extensión territorial existe un área de oportunidad para gestionar un proyecto de implementación de bachilleratos con aulas prefabricadas.

Aunado a ello, muchas instituciones educativas presentan infraestructura deteriorada, con daños en techos y muros, así como carencias en servicios básicos como agua potable, electricidad y sanitarios adecuados, situación que limita las actividades escolares.

La falta de equipamiento tecnológico y acceso a internet representa otro desafío significativo, particularmente en comunidades rurales, donde las brechas digitales impiden que alumnos y docentes accedan a recursos educativos modernos y plataformas digitales. Esta carencia limita la inclusión y la preparación de los estudiantes para enfrentar las demandas del mundo contemporáneo.

Además, la infraestructura existente no siempre es accesible para estudiantes con discapacidades, careciendo de rampas, señalización adecuada y espacios adaptados, lo que genera barreras para la inclusión educativa.

Los resultados obtenidos durante las *Mesas Temáticas para la Planeación Municipal 2025-2027* y la entrevista focal con las autoridades municipales actuales, señalan las siguientes deficiencias dentro del ámbito educativo:

- Insuficiente construcción y rehabilitación de aulas y espacios escolares que sean seguros, funcionales y acordes a las necesidades actuales de la comunidad educativa.
- Carencia de aulas para uso de tecnologías digitales, limitado acceso a internet y el uso efectivo de estas herramientas en el proceso de enseñanza-aprendizaje.
- Falta de mantenimiento y rehabilitación de espacios destinados a actividades deportivas, culturales y recreativas que fomenten el desarrollo integral de los estudiantes.

La implementación de una infraestructura educativa sustentable y de calidad no solo mejorará el proceso de enseñanza-aprendizaje, sino que también fortalecerá el tejido social al convertir las escuelas en espacios comunitarios para el desarrollo cultural y social.

Problemática identificada

Existe una deficiente infraestructura y equipamiento educativo en Santiago Niltepec, que limita el aprendizaje y la inclusión de los estudiantes con discapacidad.

Objetivos, estrategias y líneas de acción

Resumen narrativo	Contribución a la agenda 2030
Objetivo	ODS
5.2 Contribuir a la mejora integral de la infraestructura educativa.	4. Educación de calidad.
Estrategia	
5.2.1 Fortalecer los espacios escolares para que sean seguros.	
Líneas de acción	
5.2.1.1 Implementar la construcción de techados y plazas cívicas en espacios educativos acompañado de la creación de áreas verdes.	
5.2.1.2 Mejorar la seguridad de las escuelas a través de la construcción de bardas perimetrales.	
5.2.1.3 Construir un aula de medios en la escuela primaria Revolución.	
5.2.1.4 Promover la creación de aulas prefabricadas de educación media superior.	
Estrategia	
5.2.2 Fomentar la creación de espacios escolares para personas con discapacidad.	
Líneas de acción	
5.2.2.1 Construir Centros de Atención Múltiple (CAM) en diferentes localidades de Santiago Niltepec.	

5.3 Vivienda

Santiago Niltepec pertenece a la región del Istmo de Tehuantepec, zona que es conocida como un área que presenta alta sismicidad en donde convergen dos importantes placas tectónicas: la placa de cocos y la placa de Norteamérica. Debido a esta ubicación geográfica algunas viviendas del municipio presentan deterioro derivado del sismo que ocurrió el pasado 7 de septiembre de 2017 con magnitud de 8.2 a 133 km de Pijijiapan, Chiapas (Miguel Velasco y Santamaría Cruz, 2020).

Tabla 12. Viviendas habitadas y ocupantes por viviendas

Localidad	Total de viviendas particulares habitadas	Promedio de ocupantes por cuarto	Promedio de ocupantes en viviendas particulares habitadas
Santiago Niltepec	1091	0.88	2.95
Barrancón	3	1.11	3.33
Las Petacas	48	1.06	2.63
La Represa	9		3.56
Santo Domingo	108	1.2	3.73
El Zopilote (Teotepec)	123	1.52	3.46
El Huamul	39	1.29	3.1
Arroyo Pila	10	1.18	2.6
Costa Rica	8	1.4	3.5
Cazadero Arriba	99	1.12	3.12

Fuente: Elaboración propia con datos del SCITEL 2020

En total, el municipio registra una presencia significativa de viviendas en la cabecera municipal con 1,091 hogares, lo que representa la mayor concentración poblacional. Otras localidades con un número considerable de viviendas son Santo Domingo (108), El Zopilote (Teotepec) (123) y Cazadero Abajo (79).

En contraste, localidades como Barrancón, Costa Rica y Arroyo Pila cuentan con menos de 10 viviendas habitadas, lo que refleja una dispersión poblacional característica de zonas rurales. El promedio de ocupantes por cuarto varía entre 0.87 y 1.52, mientras que el promedio de ocupantes por vivienda oscila entre 2.6 y 3.73 personas, lo cual indica una densidad habitacional moderada, aunque en algunas localidades como Santo Domingo y La Represa se observan niveles más altos de ocupación.

Estos datos permiten identificar diferencias en la concentración poblacional y las condiciones de habitabilidad entre localidades.

Las *Mesas Temáticas para la Planeación Municipal 2025-2027* retomaron el subsistema denominado “Infraestructura Sustentable”, los resultados arrojaron demandas por parte de los pobladores dentro del rubro de las viviendas. En la colonia Huamul, específicamente, existe una problemática cuando llueve o hay fuertes vientos en dicha área, debido a que hay algunas viviendas con piso y techados dañados considerablemente por la alta sismicidad de la región.

De la misma forma, el Sistema de Consulta de Información Territorial determina que en todo el municipio (cabecera municipal, barrios y localidades) existen un total de 1,739 viviendas particulares habitadas de las cuales 60 tienen piso de tierra, situación que afecta a 164 personas (Secretaría del Bienestar, 2024) haciéndolas vulnerables a inundaciones.

En cuanto a la disponibilidad de servicios básicos en la vivienda, aún se presentan rezagos que afectan especialmente a las comunidades más alejadas de la cabecera municipal.

Tabla 13. Viviendas con rezago en servicios básicos

Localidad	Viviendas con piso de tierra	Viviendas sin energía eléctrica	Viviendas sin agua entubada
Santiago Niltepec	22	14	4
Barrancón	0	0	0
Las Petacas	5	0	2
Providencia	0	0	4
La Represa	0	0	4
Santo Domingo	6	3	1
El Zopilote (Teotepec)	8	7	7
El Huamul	1	0	0
Arroyo Pila	3	0	1
Agua Colorada	3	3	0
Cazadero Abajo	2	6	12
Total	50	33	35

Fuente: Elaboración propia con datos del SCITEL 2020.

En todo el municipio existen 50 viviendas con piso de tierra, lo que representa una vulnerabilidad sanitaria y estructural importante. La mayor concentración se localiza en la cabecera municipal con 22 viviendas (36.6% del total), seguida de El Zopilote (8), Santo Domingo (6), Las Petacas (5) y Arroyo Pila (3). Estas condiciones suelen estar asociadas con pobreza patrimonial y falta de acceso a programas de mejoramiento de vivienda.

El acceso al agua entubada dentro de la vivienda representa uno de los principales desafíos: 67 viviendas carecen de este servicio, siendo Cazadero Abajo (12), El Zopilote (7) y Providencia (4) las localidades más afectadas.

La disponibilidad de energía eléctrica es otro reto que enfrenta Santiago Niltepec debido a que no cubre a todas las viviendas. En el municipio, del total de viviendas particulares habitadas el 96.54% (1,679 casas) cuenta con este servicio básico y el resto corresponde a 33 hogares que no tienen energía eléctrica (SCITEL, 2020).

Problemática identificada

En Santiago Niltepec hay viviendas que presentan condiciones de vulnerabilidad en infraestructura y de servicios básicos.

Objetivo, estrategias y líneas de acción

Resumen narrativo	Contribución a la agenda 2030
Objetivo	ODS
5.3 Mejorar las condiciones de habitabilidad sustentable y acceso a servicios básicos en viviendas de Santiago Niltepec.	7. Energía asequible y no contaminante. 11. Ciudades y comunidades sostenibles.
Estrategia	
5.3.1 Fortalecer la infraestructura básica de viviendas vulnerables.	
Líneas de acción	
5.3.1.1 Gestionar recursos federales para la rehabilitación de pisos y techos en viviendas afectadas por sismos y fenómenos meteorológicos.	
Estrategia	
5.3.2 Ampliar la cobertura de servicios básicos a todas las viviendas.	
Líneas de acción	
5.3.2.1 Desarrollar proyectos de electrificación sustentable en hogares sin acceso a energía eléctrica.	

5.4 Agua y Drenaje

La disponibilidad de agua potable y el manejo adecuado de aguas residuales son condiciones fundamentales para el bienestar de la población y el desarrollo sustentable de cualquier comunidad. En Santiago Niltepec, la infraestructura de agua y drenaje

enfrenta deficiencias importantes que afectan directamente la salud pública, el medio ambiente y la calidad de vida.

Tabla 14. Disponibilidad de agua y drenaje en las viviendas

Localidad	Viviendas sin agua entubada	Viviendas sin drenaje
Santiago Niltepec	4	17
Barrancón	0	0
Las Petacas	2	2
Providencia	4	0
La Represa	4	0
Santo Domingo	1	7
El Zopilote (Teotepec)	7	4
El Huamul	0	1
Arroyo Pila	1	1
Costa Rica	0	0
Monte Grande	0	0
El Trapiche	0	0
Agua Colorada	0	0
Cazadero Abajo	12	4
Total	35	36

Fuente: Elaboración propia con datos del SCITEL 2020.

En varias comunidades del municipio, el acceso al agua potable es limitado, irregular o inexistente. Las *Mesas Temáticas para la Planeación Municipal 2025-2027* evidencian que muchas familias dependen de pozos sin mantenimiento, pipas de agua costosas o sistemas comunitarios deteriorados de drenaje que no cumplen con estándares de calidad. En cuanto a drenaje, 36 viviendas no cuentan con conexión al sistema de saneamiento, lo que implica riesgos de contaminación y exposición a enfermedades. Las comunidades con mayores carencias son Santiago Niltepec (17 viviendas), Santo Domingo (7) y El Zopilote (4).

Por su parte, la Secretaría del Bienestar (2024) menciona que 176 viviendas, que representan a 469 personas, no cuentan con agua entubada en sus hogares, mientras que 161 viviendas (con 510 personas) carecen de drenaje. Esta situación impacta en la higiene en los hogares, la salud de la población, la contaminación del suelo y el agua y

restringe actividades básicas como la preparación de alimentos, la limpieza y el uso agrícola del agua.

Frente a esta realidad, es necesario implementar un sistema integral de agua y saneamiento sustentable, que incluya el desarrollo de una planta tratadora de aguas residuales, la cual combine soluciones técnicas viables, uso de tecnologías apropiadas y participación comunitaria en la gestión y conservación del recurso.

Problemática identificada

En el municipio persiste una cobertura insuficiente de agua entubada y drenaje sustentables, lo que limita el acceso equitativo a servicios básicos y afecta la salud pública.

Objetivos, estrategias y líneas de acción

Resumen narrativo	Contribución a la agenda 2030
Objetivo	ODS
5.4 Impulsar un sistema integral y sustentable de agua potable y saneamiento.	6. Agua limpia y saneamiento.
Estrategia	
5.4.1 Fomentar la ampliación de redes de agua potable.	
Líneas de acción	
5.4.1.1 Ampliar las redes de agua entubada en colonias y localidades prioritarias.	
5.4.1.2 Rehabilitar los sistemas de agua entubada con un enfoque sustentable.	
Estrategia	
5.4.2 Mejorar las condiciones de las fuentes de abastecimiento de agua considerando un uso racional sustentable.	
Líneas de acción	
5.4.2.1 Dar mantenimiento a pozos profundos de abastecimiento de agua.	
5.4.2.2 Fortalecer el sistema de tanques públicos en el municipio.	
5.4.2.3 Facilitar el desarrollo de centro de captación y canales para agua pluvial.	
Estrategia	
5.4.3 Fortalecer el sistema de drenaje en la población.	
Línea de acción	
5.4.3.1 Ampliar la cobertura de drenaje sanitario en áreas prioritarias.	
5.4.3.2 Construir una planta tratadora de aguas residuales.	
Estrategia	
5.4.4 Impulsar la construcción sustentable de bordos perimetrales para evitar inundaciones en espacios públicos.	

Líneas de acción
5.4.4.1 Realizar levantamientos topográficos para la construcción de bordos bajo un enfoque sustentable.
5.4.4.2 Facilitar la construcción de bordos perimetrales orientados a la sustentabilidad en las localidades de Santiago Niltepec.
Estrategia
5.4.5 Impulsar una cultura de cuidado ambiental en la población.
Líneas de acción
5.4.5.1 Dar talleres de educación ambiental con énfasis en el cuidado del agua potable para todos los habitantes.

5.5 Calles, Avenidas y Caminos Cosecheros Vecinales

La infraestructura vial en Santiago Niltepec representa un eje fundamental para el bienestar de la población y el desarrollo económico de la región. Las calles, avenidas y caminos cosecheros¹⁰ no solo facilitan la movilidad cotidiana de los habitantes, sino que son esenciales para el acceso a servicios básicos como salud, educación, comercio, y para la producción y distribución agrícola.

En el centro de Santiago Niltepec, el sistema de calles y avenidas constituye la red primaria de circulación interna. Sin embargo, los resultados de las *Mesas Temáticas para la Planeación Municipal 2025-2027* señalan que muchas de estas vialidades presentan deterioro, falta de pavimentación o escaso alumbrado público, lo que complica el tránsito y disminuye la seguridad peatonal y vehicular.

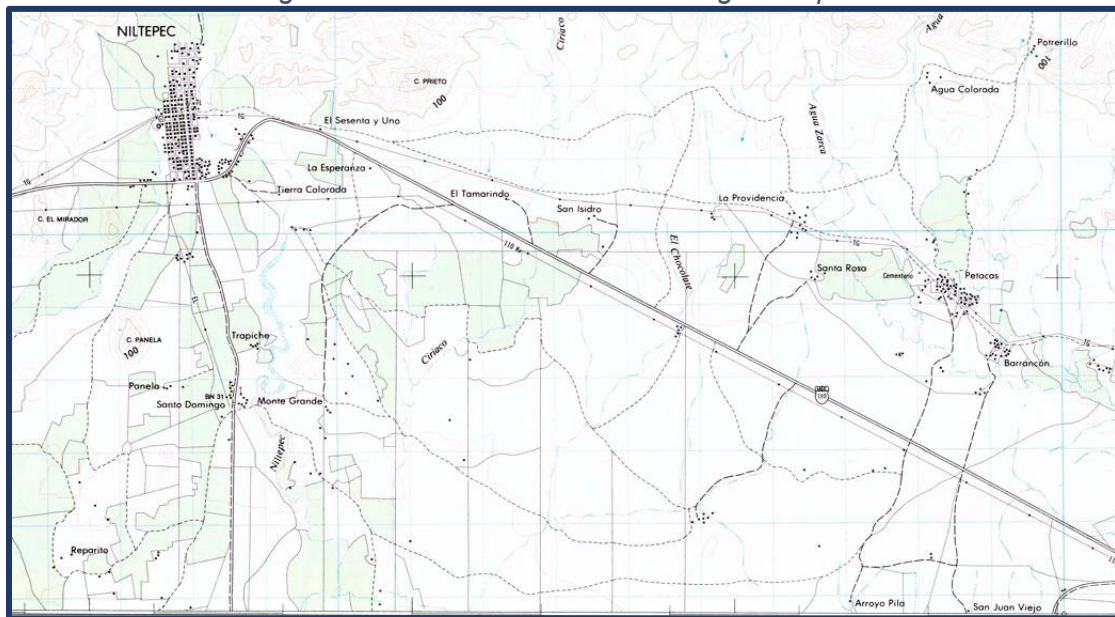
Avenidas como 16 de Septiembre, Guadalupe Victoria, Lázaro Cárdenas, y calles como Hidalgo, Colonia Guadalupe y Eucaliptos, son vías clave para la conectividad urbana, pero requieren mantenimiento constante y mejoramiento integral (pavimentación, drenaje pluvial, puentes, señalización). Su modernización con un enfoque de sustentabilidad es vital para reactivar el comercio local y mejorar el acceso a servicios públicos.

La vocación agrícola del municipio hace que los caminos cosecheros y rurales sean especialmente importantes. Estas vías permiten transportar los productos del campo

¹⁰ Los caminos cosecheros o sacacosechas son vías para transportar las cosechas e insumos requeridos en la producción agrícola.

Entre los más relevantes están:

- Figura 26. Vías terrestres de Santiago Niltepec.*



En la figura anterior se muestran parte de las vialidades dentro de Santiago Niltepec, debido a que es un territorio extenso presenta un amplio sistema de carreteras pavimentadas, caminos de terracería, caminos cosecheros y veredas que mantienen conectadas a todas las localidades, barrios, rancherías y núcleos rurales que conforman a la comunidad. En lo anterior radica la importancia de rehabilitar dichas vialidades,

poniendo especial atención en los caminos cosecheros para mantener su funcionabilidad de forma equilibrada.

Los caminos cosecheros o sacacosechas, además de facilitar la actividad económica, son fundamentales para conectar a las comunidades más alejadas con el centro del municipio, y en casos de emergencia, son la única vía de acceso para servicios médicos o protección civil.

Problemática identificada

Las vialidades de Santiago Niltepec presentan rezagos que afectan la conectividad, el comercio local y el acceso a servicios básicos.

Objetivos, estrategias y líneas de acción

Resumen narrativo	Contribución a la agenda 2030
Objetivo	ODS
5.5 Favorecer el mantenimiento de la infraestructura vial, calles y caminos cosecheros.	11. Ciudades y comunidades sostenibles.
Estrategia	
5.5.1 Mejorar la conectividad vial interna en el municipio y sus localidades con un enfoque sustentable.	
Líneas de acción	
5.5.1.1 Pavimentar las calles priorizadas con concreto hidráulico con implementación de áreas verdes a la orilla.	
5.5.1.2 Construir puentes vehiculares en las avenidas principales sembrando árboles a los alrededores.	
5.5.1.3 Construir caminos dentro del municipio y localidades.	
5.5.1.4 Rehabilitar caminos dentro del municipio y localidades	
5.5.1.5 Construir un vado municipal.	
5.5.1.6 Fortalecer la movilidad peatonal y el acceso seguro a la cabecera municipal y las localidades.	
Estrategia	
5.5.2 Impulsar una mayor conectividad con las localidades aledañas a Santiago Niltepec.	
Líneas de acción	
5.5.2.1 Dar mantenimiento a los caminos cosecheros de las diferentes localidades.	
5.5.2.2 Limpiar las calles de acceso a la comunidad con tequio.	

EJE 5. INFRAESTRUCTURA SUSTENTABLE Y SERVICIOS PÚBLICOS														
Tema: Infraestructura Sustentable														
Localidad	Problema	Objetivo	Estrategia	Línea de acción	Proyecto	Latitud	Longitud	Actores involucrados	Periodo de ejecución	Costo	Fuente de financiamiento	Meta	Beneficiarios	Indicador
Santiago Niltpec					2% Programa de Desarrollo Institucional Municipal	16.561983	-94.61296		2025-2027		FISM	1 SER	5,342 personas	
Santiago Niltpec					3% de gastos indirectos	16.561983	-94.61296		2025-2027		FISM	1 ADQ	5,342 personas	
Santiago Niltpec	La infraestructura de Santiago Niltpec presenta rezagos en mantenimiento con la ausencia de una planeación con enfoque sustentable.	5.1 Fortalecer el desarrollo de infraestructura urbana sustentable para la población.	5.1.1 Implementar proyectos de infraestructura con criterios de sustentabilidad y accesibilidad en espacios públicos de la cabecera municipal y sus localidades.	5.1.1.1 Rehabilitar el palacio y el panteón municipal con enfoque sustentable.	Construcción de la fachada del panteón municipal en la localidad de Santiago Niltpec	16.56161	-94.6162	Regiduría de Obras Dirección de Obras Presidente Municipal	2025-2027	\$3,000,000.00	FISM	240 m2	1,681 mujeres 1,537 hombres 1,091 hogares	Porcentaje de metros cuadrados = (número metros cuadrados ejecutados/número de metros cuadrados programados)*100
Santiago Niltpec	La infraestructura de Santiago Niltpec presenta rezagos en mantenimiento con la ausencia de una planeación con enfoque sustentable.	5.1 Fortalecer el desarrollo de infraestructura urbana sustentable para la población.	5.1.1 Implementar proyectos de infraestructura con criterios de sustentabilidad y accesibilidad en espacios públicos de la cabecera municipal y sus localidades.	5.1.1.1 Rehabilitar el palacio y el panteón municipal con enfoque sustentable.	Rehabilitación del Palacio Municipal en la localidad de Santiago Niltpec	16.561983	-94.612962	Regiduría de Obras Dirección de Obras Presidente Municipal	2025-2027	\$25,000,000.00	FISM	1 obra	1,681 mujeres 1,537 hombres 1,091 hogares	Porcentaje de obras = (número obras ejecutadas/número de obras programadas)*100
Santiago Niltpec	La infraestructura de Santiago Niltpec presenta rezagos en mantenimiento con la ausencia de una planeación con enfoque sustentable.	5.1 Fortalecer el desarrollo de infraestructura urbana sustentable para la población.	5.1.1 Implementar proyectos de infraestructura con criterios de sustentabilidad y accesibilidad en espacios públicos de la cabecera municipal y sus localidades.	5.1.1.2 Integrar infraestructura deportiva en la cabecera municipal y sus localidades.	Rehabilitación de cancha deportiva en la localidad de Santiago Niltpec	16.569063	-94.613888	Regiduría de Obras Dirección de Obras Presidente Municipal	2025-2027	\$500,000.00	FISM	11250 m2	1,681 mujeres 1,537 hombres 1,091 hogares	Porcentaje de metros cuadrados = (número metros cuadrados ejecutados/número de metros cuadrados programados)*100
Santiago Niltpec	La infraestructura de Santiago Niltpec presenta rezagos en mantenimiento con la ausencia de una planeación con enfoque sustentable.	5.1 Fortalecer el desarrollo de infraestructura urbana sustentable para la población.	5.1.1 Implementar proyectos de infraestructura con criterios de sustentabilidad y accesibilidad en espacios públicos de la cabecera municipal y sus localidades.	5.1.1.2 Integrar infraestructura deportiva en la cabecera municipal y sus localidades con enfoque sustentable.	Rehabilitación de espacio público multideportivo en la localidad de Santiago Niltpec	16.550574	-94.610394	Dirección de Deporte	2025-2027	\$500,000.00	FISM	1 obra	1,681 mujeres 1,537 hombres 1,091 hogares	Porcentaje de obras = (número obras ejecutadas/número de obras programadas)*100
Las Petacas	La infraestructura de Santiago Niltpec presenta rezagos en mantenimiento con la ausencia de una planeación con enfoque sustentable.	5.1 Fortalecer el desarrollo de infraestructura urbana sustentable para la población.	5.1.1 Implementar proyectos de infraestructura con criterios de sustentabilidad y accesibilidad en espacios públicos de la cabecera municipal y sus localidades.	5.1.1.2 Integrar infraestructura deportiva en la cabecera municipal y sus localidades con enfoque sustentable.	Rehabilitación de espacio público multideportivo en la localidad Las Petacas	16.5397866	-94.513058	Dirección de Deporte	2025-2027	\$500,000.00	FISM	8000 m2	59 mujeres 67 hombres 48 viviendas	Porcentaje de metros cuadrados = (número metros cuadrados ejecutados/número de metros cuadrados programados)*100
Laguna de Hojas	La infraestructura de Santiago Niltpec presenta rezagos en mantenimiento con la ausencia de una planeación con enfoque sustentable.	5.1 Fortalecer el desarrollo de infraestructura urbana sustentable para la población.	5.1.1 Implementar proyectos de infraestructura con criterios de sustentabilidad y accesibilidad en espacios públicos de la cabecera municipal y sus localidades.	5.1.1.2 Integrar infraestructura deportiva en la cabecera municipal y sus localidades con enfoque sustentable.	Mantenimiento de espacio público multideportivo en la localidad de Laguna de Hojas	16.481539	-94.47858	Dirección de Deporte	2025-2027	\$500,000.00	FISM	8000 m2	40 mujeres 37 hombres 25 hogares	Porcentaje de metros cuadrados = (número metros cuadrados ejecutados/número de metros cuadrados programados)*100
El Zopilote (Teotepic)	La infraestructura de Santiago Niltpec presenta rezagos en mantenimiento con la ausencia de una planeación con enfoque sustentable.	5.1 Fortalecer el desarrollo de infraestructura urbana sustentable para la población.	5.1.1 Implementar proyectos de infraestructura con criterios de sustentabilidad y accesibilidad en espacios públicos de la cabecera municipal y sus localidades.	5.1.1.2 Integrar infraestructura deportiva en la cabecera municipal y sus localidades con enfoque sustentable.	Rehabilitación de espacio público multideportivo en la localidad de Teotepic Zopilote	16.46818	-94.49027	Dirección de Deporte	2025-2027	\$500,000.00	FISM	6000 m2	214 mujeres 211 hombres 123 hogares	Porcentaje de metros cuadrados = (número metros cuadrados ejecutados/número de metros cuadrados programados)*100
Santiago Niltpec	La infraestructura de Santiago Niltpec presenta rezagos en mantenimiento con la ausencia de una planeación con enfoque sustentable.	5.1 Fortalecer el desarrollo de infraestructura urbana sustentable para la población.	5.1.1 Implementar proyectos de infraestructura con criterios de sustentabilidad y accesibilidad en espacios públicos de la cabecera municipal y sus localidades.	5.1.1.2 Integrar infraestructura deportiva en la cabecera municipal y sus localidades con enfoque sustentable.	Construcción de gimnasio básico municipal en la localidad de Santiago Niltpec	16.562621	-94.612561	Dirección de Deporte	2025-2027	\$500,000.00	Otras fuentes de financiamiento	650 m2	1,681 mujeres 1,537 hombres 1,091 hogares	Porcentaje de metros cuadrados = (número metros cuadrados ejecutados/número de metros cuadrados programados)*100
Santiago Niltpec	La infraestructura de Santiago Niltpec presenta rezagos en mantenimiento con la ausencia de una planeación con enfoque sustentable.	5.1 Fortalecer el desarrollo de infraestructura urbana sustentable para la población.	5.1.1 Implementar proyectos de infraestructura con criterios de sustentabilidad y accesibilidad en espacios públicos de la cabecera municipal y sus localidades.	5.1.1.2 Integrar infraestructura deportiva en la cabecera municipal y sus localidades con enfoque sustentable.	Mantenimiento de espacio público multideportivo Revolución en la localidad de Santiago Niltpec	16.569063	-94.613889	Dirección de Deporte	2025-2027	\$500,000.00	FISM	8000 m2	1,681 mujeres 1,537 hombres 1,091 hogares	Porcentaje de metros cuadrados = (número metros cuadrados ejecutados/número de metros cuadrados programados)*100

Eje 5. Matriz de planeación municipal

Santiago Nitepec	La infraestructura de Santiago Nitepec presenta rezagos en mantenimiento con la ausencia de una planeación con enfoque sustentable.	5.1 Fortalecer el desarrollo de infraestructura urbana sustentable para la población.	5.1.1 Implementar proyectos de infraestructura con criterios de sustentabilidad y accesibilidad en espacios públicos de la cabecera municipal y sus localidades.	5.1.1.3 Construir espacios recreativos y culturales incluyentes con enfoque sustentable.	Rehabilitación de cancha pública en la localidad de Santiago Nitepec	16.562108	-94.61241	Regiduría de Obras Dirección de Obras Presidente Municipal	2025-2027	\$500,000.00	FISM	240 m2	1,681 mujeres 1,537 hombres 1,091 hogares	Porcentaje de metros cuadrados = (número metros cuadrados ejecutados/número de metros cuadrados programados)*100
Santiago Nitepec	La infraestructura de Santiago Nitepec presenta rezagos en mantenimiento con la ausencia de una planeación con enfoque sustentable.	5.1 Fortalecer el desarrollo de infraestructura urbana sustentable para la población.	5.1.1 Implementar proyectos de infraestructura con criterios de sustentabilidad y accesibilidad en espacios públicos de la cabecera municipal y sus localidades.	5.1.1.3 Construir espacios recreativos y culturales incluyentes con enfoque sustentable.	Construcción de techado en bienes públicos en la localidad de Santiago Nitepec	16.562108	-94.61241	Regiduría de Obras Dirección de Obras Presidente Municipal	2025-2027	\$2,500,000.00	FISM	2400 m2	1,681 mujeres 1,537 hombres 1,091 hogares	Porcentaje de metros cuadrados = (número metros cuadrados ejecutados/número de metros cuadrados programados)*100
Santo Domingo	La infraestructura de Santiago Nitepec presenta rezagos en mantenimiento con la ausencia de una planeación con enfoque sustentable.	5.1 Fortalecer el desarrollo de infraestructura urbana sustentable para la población.	5.1.1 Implementar proyectos de infraestructura con criterios de sustentabilidad y accesibilidad en espacios públicos de la cabecera municipal y sus localidades.	5.1.1.3 Construir espacios recreativos y culturales incluyentes con enfoque sustentable.	Ampliación de techado en bienes públicos en la localidad de Santo Domingo	16.526895	-94.606084	Regiduría de Obras Dirección de Obras Presidente Municipal	2025-2027	\$500,000.00	FISM	750 m2	211 mujeres 184 hombres 106 hogares	Porcentaje de metros cuadrados = (número metros cuadrados ejecutados/número de metros cuadrados programados)*100
Santo Domingo	La infraestructura de Santiago Nitepec presenta rezagos en mantenimiento con la ausencia de una planeación con enfoque sustentable.	5.1 Fortalecer el desarrollo de infraestructura urbana sustentable para la población.	5.1.1 Implementar proyectos de infraestructura con criterios de sustentabilidad y accesibilidad en espacios públicos de la cabecera municipal y sus localidades.	5.1.1.3 Construir espacios recreativos y culturales incluyentes con enfoque sustentable.	Mantenimiento de techado en área de uso múltiple en la localidad de Santo Domingo	16.52686	-94.60596	Regiduría de Obras Dirección de Obras Presidente Municipal	2025-2027	\$220,000.00	FISM	500 m2	211 mujeres 184 hombres 106 hogares	Porcentaje de metros cuadrados = (número metros cuadrados ejecutados/número de metros cuadrados programados)*100
Las Petacas	La infraestructura de Santiago Nitepec presenta rezagos en mantenimiento con la ausencia de una planeación con enfoque sustentable.	5.1 Fortalecer el desarrollo de infraestructura urbana sustentable para la población.	5.1.1 Implementar proyectos de infraestructura con criterios de sustentabilidad y accesibilidad en espacios públicos de la cabecera municipal y sus localidades.	5.1.1.3 Construir espacios recreativos y culturales incluyentes con enfoque sustentable.	Mantenimiento de techado en áreas de uso múltiple en la localidad de Las Petacas	16.53974	94.51275	Regiduría de Obras Dirección de Obras Presidente Municipal	2025-2027	\$220,000.00	FISM	500 m2	59 mujeres 67 hombres 48 viviendas	Porcentaje de metros cuadrados = (número metros cuadrados ejecutados/número de metros cuadrados programados)*100
Laguna de Hojas	La infraestructura de Santiago Nitepec presenta rezagos en mantenimiento con la ausencia de una planeación con enfoque sustentable.	5.1 Fortalecer el desarrollo de infraestructura urbana sustentable para la población.	5.1.1 Implementar proyectos de infraestructura con criterios de sustentabilidad y accesibilidad en espacios públicos de la cabecera municipal y sus localidades.	5.1.1.3 Construir espacios recreativos y culturales incluyentes con enfoque sustentable.	Construcción de techado en bienes públicos en la localidad de Laguna de Hojas	16.48159	-94.47859	Regiduría de Obras Dirección de Obras Presidente Municipal	2025-2027	\$500,000.00	FISM	456 m2	40 mujeres 37 hombres 25 hogares	Porcentaje de metros cuadrados = (número metros cuadrados ejecutados/número de metros cuadrados programados)*100
Laguna de Hojas	La infraestructura de Santiago Nitepec presenta rezagos en mantenimiento con la ausencia de una planeación con enfoque sustentable.	5.1 Fortalecer el desarrollo de infraestructura urbana sustentable para la población.	5.1.1 Implementar proyectos de infraestructura con criterios de sustentabilidad y accesibilidad en espacios públicos de la cabecera municipal y sus localidades.	5.1.1.3 Construir espacios recreativos y culturales incluyentes con enfoque sustentable.	Rehabilitación de la cancha pública de la agencia municipal Laguna de Hojas	16.48152	-94.47857	Dirección de Deporte	2025-2027	\$500,000.00	FISM	240 m2	40 mujeres 37 hombres 25 hogares	Porcentaje de metros cuadrados = (número metros cuadrados ejecutados/número de metros cuadrados programados)*100
Laguna de Hojas	La infraestructura de Santiago Nitepec presenta rezagos en mantenimiento con la ausencia de una planeación con enfoque sustentable.	5.1 Fortalecer el desarrollo de infraestructura urbana sustentable para la población.	5.1.1 Implementar proyectos de infraestructura con criterios de sustentabilidad y accesibilidad en espacios públicos de la cabecera municipal y sus localidades.	5.1.1.3 Construir espacios recreativos y culturales incluyentes con enfoque sustentable.	Construcción de parque público en la localidad de Laguna de Hojas	16.48186	-94.47855	Regiduría de Obras Dirección de Obras Presidente Municipal	2025-2027	\$1,800,000.00	FISM	1 obra	40 mujeres 37 hombres 25 hogares	Porcentaje de obras = (número obras ejecutadas/número de obras programadas)*100
El Zopilote (Teotepec)	La infraestructura de Santiago Nitepec presenta rezagos en mantenimiento con la ausencia de una planeación con enfoque sustentable.	5.1 Fortalecer el desarrollo de infraestructura urbana sustentable para la población.	5.1.1 Implementar proyectos de infraestructura con criterios de sustentabilidad y accesibilidad en espacios públicos de la cabecera municipal y sus localidades.	5.1.1.3 Construir espacios recreativos y culturales incluyentes con enfoque sustentable.	Construcción de parque público en la localidad de Teotepec Zopilote	16.46554	-94.49007	Regiduría de Obras Dirección de Obras Presidente Municipal	2025-2027	\$1,800,000.00	FISM	1 obra	214 mujeres 211 hombres 123 hogares	Porcentaje de obras = (número obras ejecutadas/número de obras programadas)*100
El Huamul	La infraestructura de Santiago Nitepec presenta rezagos en mantenimiento con la ausencia de una planeación con enfoque sustentable.	5.1 Fortalecer el desarrollo de infraestructura urbana sustentable para la población.	5.1.1 Implementar proyectos de infraestructura con criterios de sustentabilidad y accesibilidad en espacios públicos de la cabecera municipal y sus localidades.	5.1.1.3 Construir espacios recreativos y culturales incluyentes con enfoque sustentable.	Ampliación de techado en bienes públicos de la agencia municipal El Huamul	16.4914	-94.47266	Regiduría de Obras Dirección de Obras Presidente Municipal	2025-2027	\$500,000.00	FISM	456 m2	69 mujeres 68 hombres 39 hogares	Porcentaje de metros cuadrados = (número metros cuadrados ejecutados/número de metros cuadrados programados)*100

Cazadero Arriba	La infraestructura de Santiago Niltpec presenta rezagos en mantenimiento con la ausencia de una planeación con enfoque sustentable.	5.1 Fortalecer el desarrollo de infraestructura urbana sustentable para la población.	5.1.1 Implementar proyectos de infraestructura con criterios de sustentabilidad y accesibilidad en espacios públicos de la cabecera municipal y sus localidades.	5.1.1.3 Construir espacios recreativos y culturales incluyentes con enfoque sustentable.	Construcción de techado en bienes públicos en la localidad Cazadero Arriba	16.5318	-94.69038	Regiduría de Obras Dirección de Obras Presidente Municipal	2025-2027	\$500,000.00	FISM	750 m2	160 mujeres 149 hombres 99 hogares	Porcentaje de metros cuadrados = (número metros cuadrados ejecutados/número de metros cuadrados programados)*100
Cazadero Arriba	La infraestructura de Santiago Niltpec presenta rezagos en mantenimiento con la ausencia de una planeación con enfoque sustentable.	5.1 Fortalecer el desarrollo de infraestructura urbana sustentable para la población.	5.1.1 Implementar proyectos de infraestructura con criterios de sustentabilidad y accesibilidad en espacios públicos de la cabecera municipal y sus localidades.	5.1.1.3 Construir espacios recreativos y culturales incluyentes con enfoque sustentable.	Construcción de un centro cultural recreativo en la localidad de Cazadero Arriba	16.5318	-94.68944	Cabildo Municipal	2025-2027	\$2,000,000.00	FISM	400 m2	160 mujeres 149 hombres 99 hogares	Porcentaje de metros cuadrados = (número metros cuadrados ejecutados/número de metros cuadrados programados)*100
Santiago Niltpec	La infraestructura de Santiago Niltpec presenta rezagos en mantenimiento con la ausencia de una planeación con enfoque sustentable.	5.1 Fortalecer el desarrollo de infraestructura urbana sustentable para la población.	5.1.1 Implementar proyectos de infraestructura con criterios de sustentabilidad y accesibilidad en espacios públicos de la cabecera municipal y sus localidades.	5.1.1.3 Construir espacios recreativos y culturales incluyentes con enfoque sustentable.	Rehabilitación de la Casa de Día del municipio	16.56044	-94.61543	DIF Municipal	2025-2027	\$200,000.00	DIF Estatal DIF Municipal Beneficiencia Pública	160 m2	1,681 mujeres 1,537 hombres 1,091 hogares	Porcentaje de metros cuadrados = (número metros cuadrados ejecutados/número de metros cuadrados programados)*100
Santiago Niltpec	La infraestructura de Santiago Niltpec presenta rezagos en mantenimiento con la ausencia de una planeación con enfoque sustentable.	5.1 Fortalecer el desarrollo de infraestructura urbana sustentable para la población.	5.1.1 Implementar proyectos de infraestructura con criterios de sustentabilidad y accesibilidad en espacios públicos de la cabecera municipal y sus localidades.	5.1.1.4 Construir un rastro municipal para el beneficio de toda la población con diseño y manejo sustentable.	Construcción de rastro municipal en la localidad de Santiago Niltpec	16.547507	-94.610023	Cabildo Municipal	2025-2027	\$2,000,000.00	FISM	1 obra	1,681 mujeres 1,537 hombres 1,091 hogares	Porcentaje de obras = (número obras ejecutadas/número de obras programadas)*100
Santiago Niltpec	La infraestructura de Santiago Niltpec presenta rezagos en mantenimiento con la ausencia de una planeación con enfoque sustentable.	5.1 Fortalecer el desarrollo de infraestructura urbana sustentable para la población.	5.1.1 Implementar proyectos de infraestructura con criterios de sustentabilidad y accesibilidad en espacios públicos de la cabecera municipal y sus localidades.	5.1.1.5 Implementar baños con biodigestores o baños secos en el panteón municipal y una localidad.	Construcción de sanitario en el panteón municipal	16.56118	-94.616175	Regiduría de Obras Dirección de Obras Presidente Municipal	2025-2027	\$1,000,000.00	FISM	48 m2	1,681 mujeres 1,537 hombres 1,091 hogares	Porcentaje de metros cuadrados = (número metros cuadrados ejecutados/número de metros cuadrados programados)*100
El Zopilote (Teotepec)	La infraestructura de Santiago Niltpec presenta rezagos en mantenimiento con la ausencia de una planeación con enfoque sustentable.	5.1 Fortalecer el desarrollo de infraestructura urbana sustentable para la población.	5.1.1 Implementar proyectos de infraestructura con criterios de sustentabilidad y accesibilidad en espacios públicos de la cabecera municipal y sus localidades.	5.1.1.5 Implementar baños con biodigestores o baños secos en el panteón municipal y una localidad.	Construcción de sanitario público en la localidad de Teotepec	16.466017	-94.489157	Regiduría de Obras Dirección de Obras Presidente Municipal	2025-2027	\$1,000,000.00	FISM	48 m2	214 mujeres 211 hombres 123 hogares	Porcentaje de metros cuadrados = (número metros cuadrados ejecutados/número de metros cuadrados programados)*100
Santiago Niltpec	La infraestructura de Santiago Niltpec presenta rezagos en mantenimiento con la ausencia de una planeación con enfoque sustentable.	5.1 Fortalecer el desarrollo de infraestructura urbana sustentable para la población.	5.1.2 Implementar infraestructura pública sustentable orientada al sector económico y productivo.	5.1.2.1 Contribuir a la construcción de un mercado municipal acompañado de un plan de manejo de residuos.	Construcción del mercado público municipal en la localidad de Santiago Niltpec	16.562611	-94.612611	Cabildo Municipal	2025-2027	\$25,000,000.00	FISM	1 obra	1,681 mujeres 1,537 hombres 1,091 hogares	Porcentaje de obras = (número obras ejecutadas/número de obras programadas)*100
Santiago Niltpec	La infraestructura de Santiago Niltpec presenta rezagos en mantenimiento con la ausencia de una planeación con enfoque sustentable.	5.1 Fortalecer el desarrollo de infraestructura urbana sustentable para la población.	5.1.2 Implementar infraestructura pública sustentable orientada al sector económico y productivo.	5.1.2.2 Construir locales en la cabecera municipal con enfoque de economía solidaria y prácticas sustentables	Construcción de locales sobre la avenida Macedonio Alcalá	16.56176	-94.61284	Cabildo Municipal	2025-2027	\$2,000,000.00	FISM	200 m2	1,681 mujeres 1,537 hombres 1,091 hogares	Porcentaje de metros cuadrados = (número metros cuadrados ejecutados/número de metros cuadrados programados)*100
Santiago Niltpec	La infraestructura de Santiago Niltpec presenta rezagos en mantenimiento con la ausencia de una planeación con enfoque sustentable.	5.1 Fortalecer el desarrollo de infraestructura urbana sustentable para la población.	5.1.2 Implementar infraestructura pública sustentable orientada al sector económico y productivo.	5.1.2.3 Edificar una pileta para uso en la producción sustentable del añil.	Construcción de pileta	16.56176	-94.61284	Regiduría de Obras Dirección de Obras Presidente Municipal	2025-2027	\$500,000.00	FISM	1 obra	40 personas	Porcentaje de obras = (número obras ejecutadas/número de obras programadas)*100
Santo Domingo	La infraestructura de Santiago Niltpec presenta rezagos en mantenimiento con la ausencia de una planeación con enfoque sustentable.	5.1 Fortalecer el desarrollo de infraestructura urbana sustentable para la población.	5.1.3 Mejorar la cobertura eléctrica en la población.	5.1.3.1 Ampliar la red eléctrica y el alumbrado público en zonas sin cobertura.	Rehabilitación del alumbrado público, en la localidad de Santo Domingo	16.52693	-94.60999	Regiduría de Obras Dirección de Obras Presidente Municipal	2025-2027	\$400,000.00	FISM	40 piezas	211 mujeres 184 hombres 106 hogares	Porcentaje de piezas = (número piezas realizadas/número de piezas programadas)*100
Santo Domingo	La infraestructura de Santiago Niltpec presenta rezagos en mantenimiento con la ausencia de una planeación con enfoque sustentable.	5.1 Fortalecer el desarrollo de infraestructura urbana sustentable para la población.	5.1.3 Mejorar la cobertura eléctrica en la población.	5.1.3.1 Ampliar la red eléctrica y el alumbrado público en zonas sin cobertura.	Construcción de alumbrado público en el camino de Santo Domingo a Santiago Niltpec	16.53707	-94.60697	Regiduría de Obras Dirección de Obras Presidente Municipal	2025-2027	\$5,000,000.00	FISM	60 piezas	211 mujeres 184 hombres 106 hogares	Porcentaje de piezas = (número piezas realizadas/número de piezas programadas)*100

Las Petacas	La infraestructura de Santiago Niltpec presenta rezagos en mantenimiento con la ausencia de una planeación con enfoque sustentable.	5.1 Fortalecer el desarrollo de infraestructura urbana sustentable para la población.	5.1.3 Mejorar la cobertura eléctrica en la población.	5.1.3.1 Ampliar la red eléctrica y el alumbrado público en zonas sin cobertura.	Construcción de alumbrado público en la calle principal de la carretera hacia la localidad de Las Petacas	16.52237 -94.51876	Regiduría de Obras Dirección de Obras Presidente Municipal	2025-2027	\$2,000,000.00	FISM	46 piezas	59 mujeres 67 hombres 48 viviendas	Porcentaje de piezas = (número piezas realizadas/número de piezas programadas)*100
Laguna de Hojas	La infraestructura de Santiago Niltpec presenta rezagos en mantenimiento con la ausencia de una planeación con enfoque sustentable.	5.1 Fortalecer el desarrollo de infraestructura urbana sustentable para la población.	5.1.3 Mejorar la cobertura eléctrica en la población.	5.1.3.1 Ampliar la red eléctrica y el alumbrado público en zonas sin cobertura.	Rehabilitación del alumbrado público, en la localidad de Laguna de Hojas	16.48097 -94.4798	Regiduría de Obras Dirección de Obras Presidente Municipal	2025-2027	\$400,000.00	FISM	50 piezas	40 mujeres 37 hombres 25 hogares	Porcentaje de piezas = (número piezas realizadas/número de piezas programadas)*100
El Huamul	La infraestructura de Santiago Niltpec presenta rezagos en mantenimiento con la ausencia de una planeación con enfoque sustentable.	5.1 Fortalecer el desarrollo de infraestructura urbana sustentable para la población.	5.1.3 Mejorar la cobertura eléctrica en la población.	5.1.3.1 Ampliar la red eléctrica y el alumbrado público en zonas sin cobertura.	Rehabilitación de alumbrado público de la localidad de El Huamul	16.49118 -94.47207	Regiduría de Obras Dirección de Obras Presidente Municipal	2025-2027	\$400,000.00	FISM	40 piezas de alumbrado público	69 mujeres 68 hombres 39 hogares	Porcentaje de piezas = (número piezas realizadas/número de piezas programadas)*100
Cazadero Abajo	La infraestructura de Santiago Niltpec presenta rezagos en mantenimiento con la ausencia de una planeación con enfoque sustentable.	5.1 Fortalecer el desarrollo de infraestructura urbana sustentable para la población.	5.1.3 Mejorar la cobertura eléctrica en la población.	5.1.3.1 Ampliar la red eléctrica y el alumbrado público en zonas sin cobertura.	Construcción del alumbrado público del acceso principal a la agencia municipal Cazadero Abajo	16.52572 -94.69967	Regiduría de Obras Dirección de Obras Presidente Municipal	2025-2027	\$400,000.00	FISM	30 piezas	114 mujeres 129 hombres 79 hogares	Porcentaje de piezas = (número piezas realizadas/número de piezas programadas)*100
Cazadero Abajo	La infraestructura de Santiago Niltpec presenta rezagos en mantenimiento con la ausencia de una planeación con enfoque sustentable.	5.1 Fortalecer el desarrollo de infraestructura urbana sustentable para la población.	5.1.3 Mejorar la cobertura eléctrica en la población.	5.1.3.1 Ampliar la red eléctrica y el alumbrado público en zonas sin cobertura.	Ampliación de la red de distribución de energía eléctrica, en la localidad de Cazadero Abajo	16.51547 -94.69889	Regiduría de Obras Dirección de Obras Presidente Municipal	2025-2027	\$1,550,000.00	FISM	485 ML	114 mujeres 129 hombres 79 hogares	Porcentaje de metros lineales = (número metros lineales ejecutados/número de metros lineales programados)*100
Cazadero Arriba	La infraestructura de Santiago Niltpec presenta rezagos en mantenimiento con la ausencia de una planeación con enfoque sustentable.	5.1 Fortalecer el desarrollo de infraestructura urbana sustentable para la población.	5.1.3 Mejorar la cobertura eléctrica en la población.	5.1.3.1 Ampliar la red eléctrica y el alumbrado público en zonas sin cobertura.	Ampliación de la red de distribución de energía eléctrica, en la localidad de Cazadero Arriba	16.53402 -94.67998	Regiduría de Obras Dirección de Obras Presidente Municipal	2025-2027	\$1,550,000.00	FISM	150 ML	160 mujeres 149 hombres 99 hogares	Porcentaje de metros lineales = (número metros lineales ejecutados/número de metros lineales programados)*100
Santiago Niltpec	La infraestructura de Santiago Niltpec presenta rezagos en mantenimiento con la ausencia de una planeación con enfoque sustentable.	5.1 Fortalecer el desarrollo de infraestructura urbana sustentable para la población.	5.1.3 Mejorar la cobertura eléctrica en la población.	5.1.3.1 Ampliar la red eléctrica y el alumbrado público en zonas sin cobertura.	Ampliación de la red de distribución de energía eléctrica, en la colonia El Camero	16.560305 -94.618034	Regiduría de Obras Dirección de Obras Presidente Municipal	2025-2027	\$2,000,000.00	FISM	150 ML	1,681 mujeres 1,537 hombres 1,091 hogares	Porcentaje de metros lineales = (número metros lineales ejecutados/número de metros lineales programados)*100
San Antonio	La infraestructura de Santiago Niltpec presenta rezagos en mantenimiento con la ausencia de una planeación con enfoque sustentable.	5.1 Fortalecer el desarrollo de infraestructura urbana sustentable para la población.	5.1.3 Mejorar la cobertura eléctrica en la población.	5.1.3.1 Ampliar la red eléctrica y el alumbrado público en zonas sin cobertura.	Ampliación de la red de distribución de energía eléctrica, en San Antonio, el Teotepec	16.44925 -94.49848	Regiduría de Obras Dirección de Obras Presidente Municipal	2025-2027	\$400,000.00	FISM	2200 ML	10 mujeres 8 hombres 4 hogares	Porcentaje de metros lineales = (número metros lineales ejecutados/número de metros lineales programados)*100
San Antonio	La infraestructura de Santiago Niltpec presenta rezagos en mantenimiento con la ausencia de una planeación con enfoque sustentable.	5.1 Fortalecer el desarrollo de infraestructura urbana sustentable para la población.	5.1.3 Mejorar la cobertura eléctrica en la población.	5.1.3.1 Ampliar la red eléctrica y el alumbrado público en zonas sin cobertura.	Ampliación de la red de distribución de energía eléctrica, en la rancharía Agua Colorada	16.446617 -94.510148	Regiduría de Obras Dirección de Obras Presidente Municipal	2025-2027	\$400,000.00	FISM	2200 ML	5 mujeres 4 hombres 2 hogares	Porcentaje de metros lineales = (número metros lineales ejecutados/número de metros lineales programados)*100
Santiago Niltpec	La infraestructura de Santiago Niltpec presenta rezagos en mantenimiento con la ausencia de una planeación con enfoque sustentable.	5.1 Fortalecer el desarrollo de infraestructura urbana sustentable para la población.	5.1.3 Mejorar la cobertura eléctrica en la población.	5.1.3.1 Ampliar la red eléctrica y el alumbrado público en zonas sin cobertura.	Ampliación de la red de distribución de energía eléctrica en avenida Flores Magón	16.56379 -94.61889	Regiduría de Obras Dirección de Obras Presidente Municipal	2025-2027	\$1,000,000.00	FISM	200 ML	1,681 mujeres 1,537 hombres 1,091 hogares	Porcentaje de metros lineales = (número metros lineales ejecutados/número de metros lineales programados)*100
Santo Domingo	La infraestructura de Santiago Niltpec presenta rezagos en mantenimiento con la ausencia de una planeación con enfoque sustentable.	5.1 Fortalecer el desarrollo de infraestructura urbana sustentable para la población.	5.1.3 Mejorar la cobertura eléctrica en la población.	5.1.3.1 Ampliar la red eléctrica y el alumbrado público en zonas sin cobertura.	Ampliación de la red de distribución de energía eléctrica, en el rancho El Trapiche	16.53286 -94.60491	Regiduría de Obras Dirección de Obras Presidente Municipal	2025-2027	\$1,500,000.00	FISM	200 ML	1,681 mujeres 1,537 hombres 1,091 hogares	Porcentaje de metros lineales = (número metros lineales ejecutados/número de metros lineales programados)*100

Santo Domingo	La infraestructura de Santiago Nltepec presenta rezagos en mantenimiento con la ausencia de una planeación con enfoque sustentable.	5.1 Fortalecer el desarrollo de infraestructura urbana sustentable para la población.	5.1.4 Fortalecer la infraestructura de salud en el municipio y localidades.	5.1.4.1 Brindar mantenimiento a los espacios de salud de la cabecera municipal y localidades acompañado de la creación de áreas verdes.	Mantenimiento del centro de salud en la localidad de Santo Domingo	16.52943	-94.60611	Regiduría de Salud Regiduría de Obras Presidente Municipal	2025-2027	\$500,000.00	Ramo 33, fondo III	1200 m2	211 mujeres 184 hombres 106 hogares	Porcentaje de metros cuadrados = (número metros cuadrados ejecutados/número de metros cuadrados programados)*100
Laguna de Hojas	La infraestructura de Santiago Nltepec presenta rezagos en mantenimiento con la ausencia de una planeación con enfoque sustentable.	5.1 Fortalecer el desarrollo de infraestructura urbana sustentable para la población.	5.1.4 Fortalecer la infraestructura de salud en el municipio y localidades.	5.1.4.1 Brindar mantenimiento a los espacios de salud de la cabecera municipal y localidades acompañado de la creación de áreas verdes.	Rehabilitación del centro de salud en la localidad de Laguna de Hojas	16.48105	-94.47889	Regiduría de Salud Regiduría de Obras Presidente Municipal	2025-2027	\$500,000.00	Ramo 33, fondo III	600 m2	40 mujeres 37 hombres 25 hogares	Porcentaje de metros cuadrados = (número metros cuadrados ejecutados/número de metros cuadrados programados)*100
El Huamul	La infraestructura de Santiago Nltepec presenta rezagos en mantenimiento con la ausencia de una planeación con enfoque sustentable.	5.1 Fortalecer el desarrollo de infraestructura urbana sustentable para la población.	5.1.4 Fortalecer la infraestructura de salud en el municipio y localidades.	5.1.4.1 Brindar mantenimiento a los espacios de salud de la cabecera municipal y localidades acompañado de la creación de áreas verdes.	Mantenimiento de centro de salud en la localidad de El Huamul	16.490033	-94.471719	Regiduría de Salud Regiduría de Obras Presidente Municipal	2025-2027	\$100,000.00	Ramo 33, fondo III	600 m2	69 mujeres 68 hombres 39 hogares	Porcentaje de metros cuadrados = (número metros cuadrados ejecutados/número de metros cuadrados programados)*100
Cazadero Arriba	La infraestructura de Santiago Nltepec presenta rezagos en mantenimiento con la ausencia de una planeación con enfoque sustentable.	5.1 Fortalecer el desarrollo de infraestructura urbana sustentable para la población.	5.1.4 Fortalecer la infraestructura de salud en el municipio y localidades.	5.1.4.1 Brindar mantenimiento a los espacios de salud de la cabecera municipal y localidades acompañado de la creación de áreas verdes.	Rehabilitación de centro de salud en la localidad de Cazadero Arriba	16.63115	-94.69176	Regiduría de Salud Regiduría de Obras Presidente Municipal	2025-2027	\$500,000.00	Ramo 33, fondo III	400 m2	160 mujeres 149 hombres 99 hogares	Porcentaje de metros cuadrados = (número metros cuadrados ejecutados/número de metros cuadrados programados)*100
Santiago Nltepec	En Santiago Nltepec existe una inadecuada gestión de los desechos, generando impactos negativos en la salud pública y el entorno natural.	5.1 Fortalecer el desarrollo de infraestructura urbana sustentable para la población.	5.1.5 Implementar un sistema integral municipal para el manejo adecuado de residuos sólidos.	5.1.5.1 Colocar contenedores de basura divididos en orgánico, inorgánico y reciclable en espacios públicos.	Contenedores para la separación de la basura.	16.550574	-94.610394	Dirección de Ecología Regiduría de Obras Presidencia Municipal	2025-2027	\$500,000.00	SEMABIESO	100 contenedores	5342 personas	Porcentaje de contenedores = (número contenedores ejecutados/número de contenedores programados)*100
Santiago Nltepec	En Santiago Nltepec existe una inadecuada gestión de los desechos, generando impactos negativos en la salud pública y el entorno natural.	5.1 Fortalecer el desarrollo de infraestructura urbana sustentable para la población.	5.1.5 Implementar un sistema integral municipal para el manejo adecuado de residuos sólidos.	5.1.5.2 Impulsar la creación de un Centro Integral de Revalorización de Residuos Sólidos Urbano (CIRSUS) para la reutilización de residuos sólidos.	Construcción de un Centro Integral de Revalorización de Residuos Sólidos Urbanos (CIRSUS)	16.550574	-94.610394	Dirección de Ecología Regiduría de Obras Presidencia Municipal	2025-2027	\$25,000,000.00	FISM/FISE	1 proyecto	5342 personas	Porcentaje de proyectos = (número proyectos ejecutados/número de proyectos planeados) *100
Santiago Nltepec	En Santiago Nltepec existe una inadecuada gestión de los desechos, generando impactos negativos en la salud pública y el entorno natural.	5.1 Fortalecer el desarrollo de infraestructura urbana sustentable para la población.	5.1.5 Implementar un sistema integral municipal para el manejo adecuado de residuos sólidos.	5.1.5.3 Crear un Plan Integral para Manejo de Residuos en espacios públicos y los sectores productivos y económicos.	Plan Integral para Manejo de Residuos en Santiago Nltepec	16.550574	-94.610394	Dirección de Ecología Presidencia Municipal	2025-2027	\$50,000.00	Otras fuentes de financiamiento	1 plan	5342 personas	Porcentaje de planes = (número planes ejecutados/número de planes programados)*100
Santiago Nltepec	En Santiago Nltepec existe una inadecuada gestión de los desechos, generando impactos negativos en la salud pública y el entorno natural.	5.1 Fortalecer el desarrollo de infraestructura urbana sustentable para la población.	5.1.5 Implementar un sistema integral municipal para el manejo adecuado de residuos sólidos.	5.1.5.4 Implementar campañas educativas en escuelas y espacios públicos sobre la correcta separación y aprovechamiento de residuos.	Campaña de separación de la basura.	16.550574	-94.610394	Dirección de Ecología Presidencia Municipal	2025-2027	\$100,000.00	Otras fuentes de financiamiento	50 campañas	5342 personas	Porcentaje de campañas = (número campañas realizadas/número de campañas programadas)*100
Tema: Infraestructura Educativa														
Localidad	Problema	Objetivo	Estrategia	Línea de acción	Proyecto	Latitud	Longitud	Actores involucrados	Periodo de ejecución	Costo	Fuente de financiamiento	Meta	Beneficiarios	Indicador
Santiago Nltepec	Existe una deficiente infraestructura y equipamiento educativo en Santiago Nltepec, que limita el aprendizaje y la inclusión de los estudiantes con discapacidad.	5.2 Contribuir a la mejora integral de la infraestructura educativa creando espacios seguros, accesibles y equipados.	5.2.1 Fortalecer los espacios escolares para que sean seguros.	5.2.1.1 Implementar la construcción de techados y plazas cívicas en espacios educativos acompañado de la creación de áreas verdes.	Construcción de techado en áreas de uso múltiple en la Escuela Primaria Revolución 20DPR2037L en la localidad de Santiago Nltepec	16.569967	-94.613624	Regiduría de Obras Regiduría de Educación Presidente Municipal.	2025-2027	\$2,000,000.00	Ramo 33, fondo III, FISE, IOCIFED	160 m2	1,681 mujeres 1,537 hombres 1,091 hogares	Porcentaje de metros cuadrados = (número metros cuadrados ejecutados/número de metros cuadrados programados)*100
Santiago Nltepec	Existe una deficiente infraestructura y equipamiento educativo en Santiago Nltepec, que limita el aprendizaje y la inclusión de los estudiantes con discapacidad.	5.2 Contribuir a la mejora integral de la infraestructura educativa creando espacios seguros, accesibles y equipados.	5.2.1 Fortalecer los espacios escolares para que sean seguros.	5.2.1.1 Implementar la construcción de techados y plazas cívicas en espacios educativos acompañado de la creación de áreas verdes.	Construcción de techado en áreas de uso múltiple en la Escuela Primaria Benito Juárez 20DPR1314R en la localidad de Santiago Nltepec	16.562673	-94.613182	Regiduría de Obras Regiduría de Educación Presidente Municipal.	2025-2027	\$2,000,000.00	Ramo 33, fondo III, FISE, IOCIFED	160 m2	1,681 mujeres 1,537 hombres 1,091 hogares	Porcentaje de metros cuadrados = (número metros cuadrados ejecutados/número de metros cuadrados programados)*100
Santo Domingo	Existe una deficiente infraestructura y equipamiento educativo en Santiago Nltepec, que limita el aprendizaje y la inclusión de los estudiantes con discapacidad.	5.2 Contribuir a la mejora integral de la infraestructura educativa.	5.2.1 Fortalecer los espacios escolares para que sean seguros.	5.2.1.1 Implementar la construcción de techados y plazas cívicas en espacios educativos acompañado de la creación de áreas verdes.	Construcción de plaza cívica en la escuela Primaria Miguel Hidalgo, clave: 20DPR1797M en la localidad de Santo Domingo	16.5284	-94.60696	Regiduría de Obras Regiduría de Educación Presidente Municipal.	2025-2027	\$1,000,000.00	Ramo 33, fondo III, FISE, IOCIFED	500 m2	211 mujeres 184 hombres 106 hogares	Porcentaje de metros cuadrados = (número metros cuadrados ejecutados/número de metros cuadrados programados)*100

El Zopilote (Teotepic)	Existe una deficiente infraestructura y equipamiento educativo en Santiago Nltepec, que limita el aprendizaje y la inclusión de los estudiantes con discapacidad.	5.2 Contribuir a la mejora integral de la infraestructura educativa.	5.2.1 Fortalecer los espacios escolares para que sean seguros.	5.2.1.1 Implementar la construcción de techados y plazas cívicas en espacios educativos acompañado de la creación de áreas verdes.	Construcción de techado en áreas de uso múltiple en jardín de niños Juana de Arco clave: 20DJN1402V en la localidad el Zopilote	16.46638	-94.49021	Regiduría de Obras Regiduría de Educación Presidente Municipal.	2025-2027	\$1,800,000.00	FISM	800 m2	214 mujeres 211 hombres 123 hogares	Porcentaje de metros cuadrados = (número metros cuadrados ejecutados/número de metros cuadrados programados)*100
Cazadero Arriba	Existe una deficiente infraestructura y equipamiento educativo en Santiago Nltepec, que limita el aprendizaje y la inclusión de los estudiantes con discapacidad.	5.2 Contribuir a la mejora integral de la infraestructura educativa.	5.2.1 Fortalecer los espacios escolares para que sean seguros.	5.2.1.1 Implementar la construcción de techados y plazas cívicas en espacios educativos acompañado de la creación de áreas verdes.	Construcción de techado en áreas de uso múltiple de la Primaria Rural Estatal 21 de marzo, clave: 20DPR1794P, en Cazadero Arriba	16.53268	-94.68997	Regiduría de Obras Regiduría de Educación Presidente Municipal.	2025-2027	\$2,000,000.00	Ramo 33, fondo III, FISE, IOCIFED	750 m2	160 mujeres 149 hombres 99 hogares	Porcentaje de metros cuadrados = (número metros cuadrados ejecutados/número de metros cuadrados programados)*100
El Huamul	Existe una deficiente infraestructura y equipamiento educativo en Santiago Nltepec, que limita el aprendizaje y la inclusión de los estudiantes con discapacidad.	5.2 Contribuir a la mejora integral de la infraestructura educativa.	5.2.1 Fortalecer los espacios escolares para que sean seguros.	5.2.1.2 Mejorar la seguridad de las escuelas a través de la construcción de bardas perimetrales.	Construcción de barda perimetral del jardín de niños Gabriela Mistral clave: 20DJN1500W	16.48943	-94.47275	Regiduría de Obras Regiduría de Educación Presidente Municipal.	2025-2027	\$750,000.00	Ramo 33, fondo III, FISE, IOCIFED	120 ML	69 mujeres 68 hombres 39 hogares	Porcentaje de metros lineales = (número metros lineales ejecutados/número de metros lineales programados)*100
Cazadero Arriba	Existe una deficiente infraestructura y equipamiento educativo en Santiago Nltepec, que limita el aprendizaje y la inclusión de los estudiantes con discapacidad.	5.2 Contribuir a la mejora integral de la infraestructura educativa.	5.2.1 Fortalecer los espacios escolares para que sean seguros.	5.2.1.2 Mejorar la seguridad de las escuelas a través de la construcción de bardas perimetrales.	Construcción de barda perimetral del jardín de niños Juan Enrique Pestalozzi clave: 20DJN0651V	16.53339	-94.68997	Regiduría de Obras Regiduría de Educación Presidente Municipal.	2025-2027	\$750,000.00	Ramo 33, fondo III, FISE, IOCIFED	110 ML	160 mujeres 149 hombres 99 hogares	Porcentaje de metros lineales = (número metros lineales ejecutados/número de metros lineales programados)*100
Santiago Nltepec	Existe una deficiente infraestructura y equipamiento educativo en Santiago Nltepec, que limita el aprendizaje y la inclusión de los estudiantes con discapacidad.	5.2 Contribuir a la mejora integral de la infraestructura educativa.	5.2.1 Fortalecer los espacios escolares para que sean seguros.	5.2.1.2 Mejorar la seguridad de las escuelas a través de la construcción de bardas perimetrales.	Construcción de barda perimetral con muro de contención en la Escuela Secundaria Técnica no. 75 clave: 20DST0070R	16.53882	-94.611974	Regiduría de Obras Regiduría de Educación Presidente Municipal.	2025-2027	\$550,000.00	Ramo 33, fondo III, FISE, IOCIFED	180 ML	69 mujeres 68 hombres 39 hogares	Porcentaje de metros lineales = (número metros lineales ejecutados/número de metros lineales programados)*100
Santiago Nltepec	Existe una deficiente infraestructura y equipamiento educativo en Santiago Nltepec, que limita el aprendizaje y la inclusión de los estudiantes con discapacidad.	5.2 Contribuir a la mejora integral de la infraestructura educativa.	5.2.1 Fortalecer los espacios escolares para que sean seguros.	5.2.1.2 Mejorar la seguridad de las escuelas a través de la construcción de bardas perimetrales.	Reconstrucción de barda perimetral en la Escuela Primaria Revolución 20DPR2037L en la localidad de Santiago Nltepec	16.58961	-94.61397	Regiduría de Obras Regiduría de Educación Presidente Municipal.	2025-2027	\$550,000.00	Ramo 33, fondo III, FISE, IOCIFED	130 ML	1,681 mujeres 1,537 hombres 1,091 hogares	Porcentaje de metros lineales = (número metros lineales ejecutados/número de metros lineales programados)*100
Santiago Nltepec	Existe una deficiente infraestructura y equipamiento educativo en Santiago Nltepec, que limita el aprendizaje y la inclusión de los estudiantes con discapacidad.	5.2 Contribuir a la mejora integral de la infraestructura educativa.	5.2.1 Fortalecer los espacios escolares para que sean seguros.	5.2.1.3 Construir un aula de medios en la escuela primaria Revolución.	Construcción de aula de medios o de computo en la Escuela Primaria Revolución 20DPR2037L en la localidad de Santiago Nltepec	16.56987	-94.613624	Regiduría de Obras Regiduría de Educación Presidente Municipal.	2025-2027	\$800,000.00	Ramo 33, fondo III, FISE, IOCIFED	48 m2	1,681 mujeres 1,537 hombres 1,091 hogares	Porcentaje de metros cuadrados = (número metros cuadrados ejecutados/número de metros cuadrados programados)*100
Santiago Nltepec	Existe una deficiente infraestructura y equipamiento educativo en Santiago Nltepec, que limita el aprendizaje y la inclusión de los estudiantes con discapacidad.	5.2 Contribuir a la mejora integral de la infraestructura educativa.	5.2.1 Fortalecer los espacios escolares para que sean seguros.	5.2.1.4 Promover la creación de aulas prefabricadas de educación media superior.	Aulas móviles de educación media superior	16.561983	-94.612962	Regiduría de Obras Gobierno Municipal Regiduría de Educación	2025-2027	\$2,000,000.00	Ramo 33, fondo III	4 aulas	195 personas	Porcentaje de aulas = (número aulas realizadas/número de aulas programadas)*100
Santo Domingo	Existe una deficiente infraestructura y equipamiento educativo en Santiago Nltepec, que limita el aprendizaje y la inclusión de los estudiantes con discapacidad.	5.2 Contribuir a la mejora integral de la infraestructura educativa.	5.2.2 Fomentar la creación de espacios escolares para personas con discapacidad.	5.2.2.1 Construir Centros de Atención Múltiple (CAM) en diferentes localidades de Santiago Nltepec.	Construcción de edificio de Centro de Atención Múltiple en la localidad de Santo Domingo	16.527124	-94.606048	Regiduría de Obras Dirección de Obras Presidente Municipal	2025-2027	\$800,000.00	FISM	180 m2	211 mujeres 184 hombres 106 hogares	Porcentaje de metros cuadrados = (número metros cuadrados ejecutados/número de metros cuadrados programados)*100
Las Petacas	Existe una deficiente infraestructura y equipamiento educativo en Santiago Nltepec, que limita el aprendizaje y la inclusión de los estudiantes con discapacidad.	5.2 Contribuir a la mejora integral de la infraestructura educativa.	5.2.2 Fomentar la creación de espacios escolares para personas con discapacidad.	5.2.2.1 Construir Centros de Atención Múltiple (CAM) en diferentes localidades de Santiago Nltepec.	Construcción edificio Centro de Atención Múltiple en la localidad de Las Petacas	16.539681	-94.51257	Regiduría de Obras Dirección de Obras Presidente Municipal	2025-2027	\$800,000.00	FISM	180 m2	59 mujeres 67 hombres 48 viviendas	Porcentaje de metros cuadrados = (número metros cuadrados ejecutados/número de metros cuadrados programados)*100

Tema: Vivienda Sustentable														
Localidad	Problema	Objetivo	Estrategia	Linea de acción	Proyecto	Latitud	Longitud	Actores involucrados	Periodo de ejecución	Costo	Fuente de financiamiento	Meta	Beneficiarios	Indicador
El Huamul	En Santiago Nltepec hay viviendas que presentan condiciones de vulnerabilidad en infraestructura y de servicios básicos.	5.3 Mejorar las condiciones de habitabilidad sustentable y acceso a servicios básicos en viviendas de Santiago Nltepec.	5.3.1 Fortalecer la infraestructura básica de viviendas vulnerables.	5.3.1.1 Gestionar recursos federales para la rehabilitación de pisos y techos en viviendas afectadas por sismos y fenómenos meteorológicos.	Programa de rehabilitación de techos y pisos	16.561983	-94.612962	Regiduría de Obras Dirección de Obras Presidente Municipal	2025-2027	\$1,000,000.00	FISM	90 m2	30 personas	Porcentaje de metros cuadrados = (número metros cuadrados ejecutados/número de metros cuadrados programados)*100
Santiago Nltepec	En Santiago Nltepec hay viviendas que presentan condiciones de vulnerabilidad en infraestructura y de servicios básicos.	5.3 Mejorar las condiciones de habitabilidad sustentable y acceso a servicios básicos en viviendas de Santiago Nltepec.	5.3.2 Ampliar la cobertura de servicios básicos a todas las viviendas.	5.3.2.1 Desarrollar proyectos de electrificación sustentable en hogares sin acceso a energía eléctrica.	Ampliación de la red eléctrica en av. Porfirio díaz	16.561983	-94.612962	Regiduría de Obras Dirección de Obras Presidente Municipal	2025-2027	\$1,000,000.00	FISM	100 ML	100 personas	Porcentaje de metros lineales = (número metros lineales ejecutados/número de metros lineales programados)*100
Santiago Nltepec	En Santiago Nltepec hay viviendas que presentan condiciones de vulnerabilidad en infraestructura y de servicios básicos.	5.3 Mejorar las condiciones de habitabilidad sustentable y acceso a servicios básicos en viviendas de Santiago Nltepec.	5.3.2 Ampliar la cobertura de servicios básicos a todas las viviendas.	5.3.2.1 Desarrollar proyectos de electrificación sustentable en hogares sin acceso a energía eléctrica.	Ampliación de la red eléctrica en la colonia "7 de marzo "	16.561983	-94.612962	Regiduría de Obras Dirección de Obras Presidente Municipal	2025-2027	\$800,000.00	FISM	200 ML	150 personas	Porcentaje de metros lineales = (número metros lineales ejecutados/número de metros lineales programados)*100
Santiago Nltepec	En Santiago Nltepec hay viviendas que presentan condiciones de vulnerabilidad en infraestructura y de servicios básicos.	5.3 Mejorar las condiciones de habitabilidad sustentable y acceso a servicios básicos en viviendas de Santiago Nltepec.	5.3.2 Ampliar la cobertura de servicios básicos a todas las viviendas.	5.3.2.1 Desarrollar proyectos de electrificación sustentable en hogares sin acceso a energía eléctrica.	Ampliación de la red eléctrica en localidad rancho el diamante	16.561983	-94.612962	Regiduría de Obras Dirección de Obras Presidente Municipal	2025-2027	\$2,000,000.00	FISM	1 km	27 personas	Porcentaje de kilómetros = (número kilómetros ejecutados/número de kilómetros programados)*100
Santiago Nltepec	En Santiago Nltepec hay viviendas que presentan condiciones de vulnerabilidad en infraestructura y de servicios básicos.	5.3 Mejorar las condiciones de habitabilidad sustentable y acceso a servicios básicos en viviendas de Santiago Nltepec.	5.3.2 Ampliar la cobertura de servicios básicos a todas las viviendas.	5.3.2.1 Desarrollar proyectos de electrificación sustentable en hogares sin acceso a energía eléctrica.	Ampliación de la red eléctrica en la av. Cristóbal colon.	16.561983	-94.612962	Regiduría de Obras Dirección de Obras Presidente Municipal	2025-2027	\$750,000.00	FISM	100 ML	45 personas	Porcentaje de metros lineales = (número metros lineales ejecutados/número de metros lineales programados)*100
Santiago Nltepec	En Santiago Nltepec hay viviendas que presentan condiciones de vulnerabilidad en infraestructura y de servicios básicos.	5.3 Mejorar las condiciones de habitabilidad sustentable y acceso a servicios básicos en viviendas de Santiago Nltepec.	5.3.2 Ampliar la cobertura de servicios básicos a todas las viviendas.	5.3.2.1 Desarrollar proyectos de electrificación sustentable en hogares sin acceso a energía eléctrica.	Ampliación de la red de energía eléctrica en la col. Los guineños	16.561983	-94.612962	Regiduría de Obras Dirección de Obras Presidente Municipal	2025-2027	\$2,000,000.00	FISM	1 km	27 personas	Porcentaje de kilómetros = (número kilómetros ejecutados/número de kilómetros programados)*100
Tema: Agua y drenaje														
Localidad	Problema	Objetivo	Estrategia	Linea de acción	Proyecto	Latitud	Longitud	Actores involucrados	Periodo de ejecución	Costo	Fuente de financiamiento	Meta	Beneficiarios	Indicador
Las Petacas	En el municipio persiste una cobertura insuficiente de agua entubada y drenaje sustentables, lo que limita el acceso equitativo a servicios básicos y afecta la salud pública.	5.4 Impulsar un sistema integral y sustentable de agua potable y saneamiento.	5.4.1 Fomentar la ampliación de redes de agua potable.	5.4.1.1 Ampliar las redes de agua entubada en colonias y localidades prioritarias.	Ampliación de red de agua entubada en la agencia municipal Las Petacas	16.53955	-94.51235	Regiduría de Obras Dirección de Obras Presidente Municipal	2025-2027	\$1,500,000.00	FISM	1 obra	59 mujeres 67 hombres 48 viviendas	Porcentaje de obras = (número obras ejecutadas/número de obras programadas)*100
Cazadero Abajo	En el municipio persiste una cobertura insuficiente de agua entubada y drenaje sustentables, lo que limita el acceso equitativo a servicios básicos y afecta la salud pública.	5.4 Impulsar un sistema integral y sustentable de agua potable y saneamiento.	5.4.1 Fomentar la ampliación de redes de agua potable.	5.4.1.1 Ampliar las redes de agua entubada en colonias y localidades prioritarias.	Ampliación de la red de agua entubada en la localidad de Cazadero Abajo	16.5155	-94.70012	Regiduría de Obras Dirección de Obras Presidente Municipal	2025-2027	\$500,000.00	FISM	1 obra	114 mujeres 129 hombres 79 hogares	Porcentaje de obras = (número obras ejecutadas/número de obras programadas)*100
Santiago Nltepec	En el municipio persiste una cobertura insuficiente de agua entubada y drenaje sustentables, lo que limita el acceso equitativo a servicios básicos y afecta la salud pública.	5.4 Impulsar un sistema integral y sustentable de agua potable y saneamiento.	5.4.1 Fomentar la ampliación de redes de agua potable.	5.4.1.1 Ampliar las redes de agua entubada en colonias y localidades prioritarias.	Ampliación de la red de agua entubada en la colonia Del Carmen	16.560284	-94.65372	Regiduría de Obras Dirección de Obras Presidente Municipal	2025-2027	\$500,000.00	FISM	400 ML	1,681 mujeres 1,537 hombres 1,091 hogares	Porcentaje de metros lineales = (número metros lineales ejecutados/número de metros lineales programados)*100
Santiago Nltepec	En el municipio persiste una cobertura insuficiente de agua entubada y drenaje sustentables, lo que limita el acceso equitativo a servicios básicos y afecta la salud pública.	5.4 Impulsar un sistema integral y sustentable de agua potable y saneamiento.	5.4.1 Fomentar la ampliación de redes de agua potable.	5.4.1.1 Ampliar las redes de agua entubada en colonias y localidades prioritarias.	Ampliación de la red de agua entubada, en la Primera Sección	16.570495	-94.611076	Regiduría de Obras Dirección de Obras Presidente Municipal	2025-2027	\$500,000.00	FISM	200 ML	150 personas	Porcentaje de metros lineales = (número metros lineales ejecutados/número de metros lineales programados)*100

Santiago Nitepec	En el municipio persiste una cobertura insuficiente de agua entubada y drenaje sustentables, lo que limita el acceso equitativo a servicios básicos y afecta la salud pública.	5.4 Impulsar un sistema integral y sustentable de agua potable y saneamiento.	5.4.1 Fomentar la ampliación de redes de agua potable.	5.4.1.1 Ampliar las redes de agua entubada en colonias y localidades prioritarias.	Ampliación de la red de agua entubada en la av. Emiliano Zapata.	16.561983	-94.612962	Regiduría de Obras Dirección de Obras Presidente Municipal	2025-2027	\$750,000	FISM	200 ML	90 personas	Porcentaje de metros lineales = (número metros lineales ejecutados/número de metros lineales programados)*100
Santiago Nitepec	En el municipio persiste una cobertura insuficiente de agua entubada y drenaje sustentables, lo que limita el acceso equitativo a servicios básicos y afecta la salud pública.	5.4 Impulsar un sistema integral y sustentable de agua potable y saneamiento.	5.4.1 Fomentar la ampliación de redes de agua potable.	5.4.1.1 Ampliar las redes de agua entubada en colonias y localidades prioritarias.	Ampliación de la red de agua entubada en la col. 07 de marzo.	16.561983	-94.612962	Regiduría de Obras Dirección de Obras Presidente Municipal	2025-2027	\$750,000	FISM	300 ML	1,681 mujeres 1,537 hombres 1,091 hogares	Porcentaje de metros lineales = (número metros lineales ejecutados/número de metros lineales programados)*100
Santiago Nitepec	En el municipio persiste una cobertura insuficiente de agua entubada y drenaje sustentables, lo que limita el acceso equitativo a servicios básicos y afecta la salud pública.	5.4 Impulsar un sistema integral y sustentable de agua potable y saneamiento.	5.4.1 Fomentar la ampliación de redes de agua potable.	5.4.1.1 Ampliar las redes de agua entubada en colonias y localidades prioritarias.	Construcción de la red de agua entubada en arroyo pila.	16.50232	-94.627	Regiduría de Obras Dirección de Obras Presidente Municipal	2025-2027	\$750,000	FISM	200 ML	26 personas	Porcentaje de metros lineales = (número metros lineales ejecutados/número de metros lineales programados)*100
Santo Domingo	En el municipio persiste una cobertura insuficiente de agua entubada y drenaje sustentables, lo que limita el acceso equitativo a servicios básicos y afecta la salud pública.	5.4 Impulsar un sistema integral y sustentable de agua potable y saneamiento.	5.4.1 Fomentar la ampliación de redes de agua potable.	5.4.1.2 Rehabilitar los sistemas de agua entubada con un enfoque sustentable.	Rehabilitación del sistema de agua entubada en la localidad de Santo Domingo	16.5286	-94.60661	Regiduría de Obras Dirección de Obras Presidente Municipal	2025-2027	\$500,000.00	FISM	1 obra	211 mujeres 184 hombres 106 hogares	Porcentaje de obras = (número obras ejecutadas/número de obras programadas)*100
El Zopilote (Teotepac)	En el municipio persiste una cobertura insuficiente de agua entubada y drenaje sustentables, lo que limita el acceso equitativo a servicios básicos y afecta la salud pública.	5.4 Impulsar un sistema integral y sustentable de agua potable y saneamiento.	5.4.1 Fomentar la ampliación de redes de agua potable.	5.4.1.2 Rehabilitar los sistemas de agua 5.4.1.2 Rehabilitar los sistemas de agua entubada con un enfoque sustentable. con deterioro.	Rehabilitación de la red de agua entubada en la localidad de Teotepac Zopilote	16.46747	-94.49046	Regiduría de Obras Dirección de Obras Presidente Municipal	2025-2027	\$1,500,000.00	FISM	1000 ML	59 mujeres 67 hombres 48 viviendas	Porcentaje de metros lineales = (número metros lineales ejecutados/número de metros lineales programados)*100
El Huamul	En el municipio persiste una cobertura insuficiente de agua entubada y drenaje sustentables, lo que limita el acceso equitativo a servicios básicos y afecta la salud pública.	5.4 Impulsar un sistema integral y sustentable de agua potable y saneamiento.	5.4.1 Fomentar la ampliación de redes de agua potable.	5.4.1.2 Rehabilitar los sistemas de agua entubada con un enfoque sustentable.	Rehabilitación del sistema de agua entubada en la localidad de El Huamul	16.4901	-94.47245	Regiduría de Obras Dirección de Obras Presidente Municipal	2025-2027	\$1,500,000.00	FISM	900 ML	69 mujeres 68 hombres 39 hogares	Porcentaje de metros lineales = (número metros lineales ejecutados/número de metros lineales programados)*100
Santiago Nitepec	En el municipio persiste una cobertura insuficiente de agua entubada y drenaje sustentables, lo que limita el acceso equitativo a servicios básicos y afecta la salud pública.	5.4 Impulsar un sistema integral y sustentable de agua potable y saneamiento.	5.4.1 Fomentar la ampliación de redes de agua potable.	5.4.1.2 Rehabilitar los sistemas de agua entubada con un enfoque sustentable.	Rehabilitación del sistema de agua entubada en la localidad de Santiago Nitepec	16.560586	-94.616945	Regiduría de Obras Dirección de Obras Presidente Municipal	2025-2027	\$1,000,000.00	FISM	5000 ML	1,681 mujeres 1,537 hombres 1,091 hogares	Porcentaje de metros lineales = (número metros lineales ejecutados/número de metros lineales programados)*100
Santiago Nitepec	En el municipio persiste una cobertura insuficiente de agua entubada y drenaje sustentables, lo que limita el acceso equitativo a servicios básicos y afecta la salud pública.	5.4 Impulsar un sistema integral y sustentable de agua potable y saneamiento.	5.4.2 Mejorar las condiciones de las fuentes de abastecimiento de agua considerando un uso racional sustentable.	5.4.2.1 Dar mantenimiento a pozos profundos de abastecimiento de agua.	Equipamiento del pozo profundo de agua entubada en la Segunda Sección (COBAO)	16.564222	-94.617614	Regiduría de Obras Dirección de Obras Presidente Municipal	2025-2027	\$500,000.00	FISM	1 pozo	1,681 mujeres 1,537 hombres 1,091 hogares	Porcentaje de pozos = (número pozos realizados/número de pozos programados)*100
Santiago Nitepec	En el municipio persiste una cobertura insuficiente de agua entubada y drenaje sustentables, lo que limita el acceso equitativo a servicios básicos y afecta la salud pública.	5.4 Impulsar un sistema integral y sustentable de agua potable y saneamiento.	5.4.2 Mejorar las condiciones de las fuentes de abastecimiento de agua considerando un uso racional sustentable.	5.4.2.1 Dar mantenimiento a pozos profundos de abastecimiento de agua.	Mantenimiento del pozo profundo de agua entubada en la colonia "7 de marzo"	16.558844	-94.619535	Regiduría de Obras Dirección de Obras Presidente Municipal	2025-2027	\$500,000.00	FISM	1 pozo	1,681 mujeres 1,537 hombres 1,091 hogares	Porcentaje de pozos = (número pozos realizados/número de pozos programados)*100
Santiago Nitepec	En el municipio persiste una cobertura insuficiente de agua entubada y drenaje sustentables, lo que limita el acceso equitativo a servicios básicos y afecta la salud pública.	5.4 Impulsar un sistema integral y sustentable de agua potable y saneamiento.	5.4.2 Mejorar las condiciones de las fuentes de abastecimiento de agua considerando un uso racional sustentable.	5.4.2.1 Dar mantenimiento a pozos profundos de abastecimiento de agua.	Mantenimiento del pozo profundo de agua entubada no. 2 en la Primera Sección	16.568101	-94.609451	Regiduría de Obras Dirección de Obras Presidente Municipal	2025-2027	\$500,000.00	FISM	1 pozo	1,681 mujeres 1,537 hombres 1,091 hogares	Porcentaje de pozos = (número pozos realizados/número de pozos programados)*100
Santiago Nitepec	En el municipio persiste una cobertura insuficiente de agua entubada y drenaje sustentables, lo que limita el acceso equitativo a servicios básicos y afecta la salud pública.	5.4 Impulsar un sistema integral y sustentable de agua potable y saneamiento.	5.4.2 Mejorar las condiciones de las fuentes de abastecimiento de agua considerando un uso racional sustentable.	5.4.2.1 Dar mantenimiento a pozos profundos de abastecimiento de agua.	Mantenimiento del pozo noria no. 2 en la Primera Sección	16.568109	-94.6095	Regiduría de Obras Dirección de Obras Presidente Municipal	2025-2027	\$500,000.00	FISM	1 pozo	1,681 mujeres 1,537 hombres 1,091 hogares	Porcentaje de pozos = (número pozos realizados/número de pozos programados)*100

Santiago Nltepec	En el municipio persiste una cobertura insuficiente de agua entubada y drenaje sustentables, lo que limita el acceso equitativo a servicios básicos y afecta la salud pública.	5.4 Impulsar un sistema integral y sustentable de agua potable y saneamiento.	5.4.2 Mejorar las condiciones de las fuentes de abastecimiento de agua considerando un uso racional sustentable.	5.4.2.1 Dar mantenimiento a pozos profundos de abastecimiento de agua.	Mantenimiento del pozo noria no. 1 en la Segunda Sección	16.563428 -94.609643	Regiduría de Obras Dirección de Obras Presidente Municipal	2025-2027	\$500,000.00	FISM	1 pozo	1,681 mujeres 1,537 hombres 1,091 hogares	Porcentaje de pozos = (número pozos realizados/número de pozos programados)*100
Santiago Nltepec	En el municipio persiste una cobertura insuficiente de agua entubada y drenaje sustentables, lo que limita el acceso equitativo a servicios básicos y afecta la salud pública.	5.4 Impulsar un sistema integral y sustentable de agua potable y saneamiento.	5.4.2 Mejorar las condiciones de las fuentes de abastecimiento de agua considerando un uso racional sustentable.	5.4.2.1 Dar mantenimiento a pozos profundos de abastecimiento de agua.	Mantenimiento del pozo noria no. 3 en la Tercera Sección	16.556982 -94.610095	Regiduría de Obras Dirección de Obras Presidente Municipal	2025-2027	\$500,000.00	FISM	1 pozo	1,681 mujeres 1,537 hombres 1,091 hogares	Porcentaje de pozos = (número pozos realizados/número de pozos programados)*100
Santiago Nltepec	En el municipio persiste una cobertura insuficiente de agua entubada y drenaje sustentables, lo que limita el acceso equitativo a servicios básicos y afecta la salud pública.	5.4 Impulsar un sistema integral y sustentable de agua potable y saneamiento.	5.4.2 Mejorar las condiciones de las fuentes de abastecimiento de agua considerando un uso racional sustentable.	5.4.2.1 Dar mantenimiento a pozos profundos de abastecimiento de agua.	Mantenimiento de pozo noria en la colonia "Del Carmen"	16.559829 -94.607295	Regiduría de Obras Dirección de Obras Presidente Municipal	2025-2027	\$500,000.00	FISM	1 pozo	1,681 mujeres 1,537 hombres 1,091 hogares	Porcentaje de pozos = (número pozos realizados/número de pozos programados)*100
Santiago Nltepec	En el municipio persiste una cobertura insuficiente de agua entubada y drenaje sustentables, lo que limita el acceso equitativo a servicios básicos y afecta la salud pública.	5.4 Impulsar un sistema integral y sustentable de agua potable y saneamiento.	5.4.2 Mejorar las condiciones de las fuentes de abastecimiento de agua considerando un uso racional sustentable.	5.4.2.1 Dar mantenimiento a pozos profundos de abastecimiento de agua.	Equipamiento del pozo profundo de agua entubada en la colonia "7 de marzo"	16.558844 -94.619535	Regiduría de Obras Dirección de Obras Presidente Municipal	2025-2027	\$500,000.00	FISM	1 pozo	1,681 mujeres 1,537 hombres 1,091 hogares	Porcentaje de pozos = (número pozos realizados/número de pozos programados)*100
Santo Domingo	En el municipio persiste una cobertura insuficiente de agua entubada y drenaje sustentables, lo que limita el acceso equitativo a servicios básicos y afecta la salud pública.	5.4 Impulsar un sistema integral y sustentable de agua potable y saneamiento.	5.4.2 Mejorar las condiciones de las fuentes de abastecimiento de agua considerando un uso racional sustentable.	5.4.2.1 Dar mantenimiento a pozos profundos de abastecimiento de agua.	Construcción de pozo profundo de agua entubada en la localidad de Santo Domingo	16.52962 -94.60689	Regiduría de Obras Dirección de Obras Presidente Municipal	2025-2027	\$500,000.00	FISM	1 ML	211 mujeres 184 hombres 106 hogares	Porcentaje de metros lineales = (número metros lineales ejecutados/número de metros lineales programados)*100
Las Petacas	En el municipio persiste una cobertura insuficiente de agua entubada y drenaje sustentables, lo que limita el acceso equitativo a servicios básicos y afecta la salud pública.	5.4 Impulsar un sistema integral y sustentable de agua potable y saneamiento.	5.4.2 Mejorar las condiciones de las fuentes de abastecimiento de agua considerando un uso racional sustentable.	5.4.2.1 Dar mantenimiento a pozos profundos de abastecimiento de agua.	Rehabilitación de pozo de captación de agua potable en la agencia municipal Las Petacas	16.541464 -94.519314	Regiduría de Obras Dirección de Obras Presidente Municipal	2025-2027	\$500,000.00	FISM	1 pozo	1,681 mujeres 1,537 hombres 1,091 hogares	Porcentaje de pozos = (número pozos realizados/número de pozos programados)*100
Laguna de Hojas	En el municipio persiste una cobertura insuficiente de agua entubada y drenaje sustentables, lo que limita el acceso equitativo a servicios básicos y afecta la salud pública.	5.4 Impulsar un sistema integral y sustentable de agua potable y saneamiento.	5.4.2 Mejorar las condiciones de las fuentes de abastecimiento de agua considerando un uso racional sustentable.	5.4.2.1 Dar mantenimiento a pozos profundos de abastecimiento de agua.	Mantenimiento de pozo de captación de agua potable en la localidad de Laguna de Hojas	16.47941 -94.474719	Regiduría de Obras Dirección de Obras Presidente Municipal	2025-2027	\$500,000.00	FISM	1 pozo	40 mujeres 37 hombres 25 hogares	Porcentaje de pozos = (número pozos realizados/número de pozos programados)*100
El Zopilote (Teotepec)	En el municipio persiste una cobertura insuficiente de agua entubada y drenaje sustentables, lo que limita el acceso equitativo a servicios básicos y afecta la salud pública.	5.4 Impulsar un sistema integral y sustentable de agua potable y saneamiento.	5.4.2 Mejorar las condiciones de las fuentes de abastecimiento de agua considerando un uso racional sustentable.	5.4.2.1 Dar mantenimiento a pozos profundos de abastecimiento de agua.	Mantenimiento de pozo noria en la localidad de Teotepec Zopilote	16.46268 -94.48983	Regiduría de Obras Dirección de Obras Presidente Municipal	2025-2027	\$500,000.00	FISM	1 pozo	214 mujeres 211 hombres 123 hogares	Porcentaje de pozos = (número pozos realizados/número de pozos programados)*100
El Huamul	En el municipio persiste una cobertura insuficiente de agua entubada y drenaje sustentables, lo que limita el acceso equitativo a servicios básicos y afecta la salud pública.	5.4 Impulsar un sistema integral y sustentable de agua potable y saneamiento.	5.4.2 Mejorar las condiciones de las fuentes de abastecimiento de agua considerando un uso racional sustentable.	5.4.2.1 Dar mantenimiento a pozos profundos de abastecimiento de agua.	Mantenimiento de pozo artesiano en la localidad El Huamul	16.48974 -94.47067	Regiduría de Obras Dirección de Obras Presidente Municipal	2025-2027	\$500,000.00	FISM	1 pozo	69 mujeres 68 hombres 39 hogares	Porcentaje de pozos = (número pozos realizados/número de pozos programados)*100
Cazadero Abajo	En el municipio persiste una cobertura insuficiente de agua entubada y drenaje sustentables, lo que limita el acceso equitativo a servicios básicos y afecta la salud pública.	5.4 Impulsar un sistema integral y sustentable de agua potable y saneamiento.	5.4.2 Mejorar las condiciones de las fuentes de abastecimiento de agua considerando un uso racional sustentable.	5.4.2.1 Dar mantenimiento y construir pozos profundos de abastecimiento de agua.	Mantenimiento y desazolvé de pozo noria de agua de la localidad Cazadero Abajo	16.51952 -94.70101	Regiduría de Obras Dirección de Obras Presidente Municipal	2025-2027	\$500,000.00	FISM	1 pozo	114 mujeres 129 hombres 79 hogares	Porcentaje de pozos = (número pozos realizados/número de pozos programados)*100
El Barrancon	En el municipio persiste una cobertura insuficiente de agua entubada y drenaje sustentables, lo que limita el acceso equitativo a servicios básicos y afecta la salud pública.	5.4 Impulsar un sistema integral y sustentable de agua potable y saneamiento.	5.4.2 Mejorar las condiciones de las fuentes de abastecimiento de agua considerando un uso racional sustentable.	5.4.2.1 Dar mantenimiento a pozos profundos de abastecimiento de agua.	Construcción de pozo noria en la ranchería de Barrancon	16.53423 -94.50786	Regiduría de Obras Dirección de Obras Presidente Municipal	2025-2027	\$1,000,000.00	FISM	1 pozo	5 mujeres 5 hombres 3 hogares	Porcentaje de pozos = (número pozos realizados/número de pozos programados)*100
Cazadero Arriba	En el municipio persiste una cobertura insuficiente de agua entubada y drenaje sustentables, lo que limita el acceso equitativo a servicios básicos y afecta la salud pública.	5.4 Impulsar un sistema integral y sustentable de agua potable y saneamiento.	5.4.2 Mejorar las condiciones de las fuentes de abastecimiento de agua considerando un uso racional sustentable.	5.4.2.1 Dar mantenimiento a pozos profundos de abastecimiento de agua.	Construcción de pozo noria en Santiago Nltepec	16.561983 -94.612862	Regiduría de Obras Dirección de Obras Presidente Municipal	2025-2027	\$1,000,000.00	FISM	2 pozos	1,681 mujeres 1,537 hombres 1,091 hogares	Porcentaje de pozos = (número pozos realizados/número de pozos programados)*100
Santiago Nltepec	En el municipio persiste una cobertura insuficiente de agua entubada y drenaje sustentables, lo que limita el acceso equitativo a servicios básicos y afecta la salud pública.	5.4 Impulsar un sistema integral y sustentable de agua potable y saneamiento.	5.4.2 Mejorar las condiciones de las fuentes de abastecimiento de agua considerando un uso racional sustentable.	5.4.2.1 Dar mantenimiento a pozos profundos de abastecimiento de agua.	Rehabilitación de captación de agua potable, en la cabecera municipal	16.602997 -94.606378	Regiduría de Obras Dirección de Obras Presidente Municipal	2025-2027	\$1,000,000.00	FISM	2100 m2	1,681 mujeres 1,537 hombres 1,091 hogares	Porcentaje de metros cuadrados = (número metros cuadrados ejecutados/número de metros cuadrados programados)*100

Santiago Nltepec	En el municipio persiste una cobertura insuficiente de agua entubada y drenaje sustentables, lo que limita el acceso equitativo a servicios básicos y afecta la salud pública.	5.4 Impulsar un sistema integral y sustentable de agua potable y saneamiento.	5.4.2 Mejorar las condiciones de las fuentes de abastecimiento de agua considerando un uso racional sustentable.	5.4.2.2 Fortalecer el sistema de tanques públicos en el municipio.	Construcción de tanque público de agua potable en la colonia "7 de marzo"	16.558849 -94.619522	Regiduría de Obras Dirección de Obras Presidente Municipal	2025-2027	\$500,000.00	FISM	1 tanque	1,681 mujeres 1,537 hombres 1,091 hogares	Porcentaje de tanques = (número tanques realizados/número de tanques programados)*100
Santiago Nltepec	En el municipio persiste una cobertura insuficiente de agua entubada y drenaje sustentables, lo que limita el acceso equitativo a servicios básicos y afecta la salud pública.	5.4 Impulsar un sistema integral y sustentable de agua potable y saneamiento.	5.4.2 Mejorar las condiciones de las fuentes de abastecimiento de agua considerando un uso racional sustentable.	5.4.2.2 Fortalecer el sistema de tanques públicos en el municipio.	Construcción de tanque público de agua potable en la colonia Del Carmen en la localidad de Santiago Nltepec	16.560057 -94.606955	Regiduría de Obras Dirección de Obras Presidente Municipal	2025-2027	\$500,000.00	FISM	1 tanque	1,681 mujeres 1,537 hombres 1,091 hogares	Porcentaje de tanques = (número tanques realizados/número de tanques programados)*100
Santiago Nltepec	En el municipio persiste una cobertura insuficiente de agua entubada y drenaje sustentables, lo que limita el acceso equitativo a servicios básicos y afecta la salud pública.	5.4 Impulsar un sistema integral y sustentable de agua potable y saneamiento.	5.4.2 Mejorar las condiciones de las fuentes de abastecimiento de agua considerando un uso racional sustentable.	5.4.2.2 Fortalecer el sistema de tanques públicos en el municipio.	Construcción de tanque público de agua potable público en la colonia Del Carmen.	16.560355 -94.605722	Regiduría de Obras Dirección de Obras Presidente Municipal	2025-2027	\$500,000.00	FISM	1 tanque	1,681 mujeres 1,537 hombres 1,091 hogares	Porcentaje de tanques = (número tanques realizados/número de tanques programados)*100
Santiago Nltepec	En el municipio persiste una cobertura insuficiente de agua entubada y drenaje sustentables, lo que limita el acceso equitativo a servicios básicos y afecta la salud pública.	5.4 Impulsar un sistema integral y sustentable de agua potable y saneamiento.	5.4.2 Mejorar las condiciones de las fuentes de abastecimiento de agua considerando un uso racional sustentable.	5.4.2.2 Fortalecer el sistema de tanques públicos en el municipio.	Rehabilitación de tanque público de agua potable en la Primera Sección	16.57056 -94.613324	Regiduría de Obras Dirección de Obras Presidente Municipal	2025-2027	\$500,000.00	FISM	1 tanque	1,681 mujeres 1,537 hombres 1,091 hogares	Porcentaje de tanques = (número tanques realizados/número de tanques programados)*100
Santiago Nltepec	En el municipio persiste una cobertura insuficiente de agua entubada y drenaje sustentables, lo que limita el acceso equitativo a servicios básicos y afecta la salud pública.	5.4 Impulsar un sistema integral y sustentable de agua potable y saneamiento.	5.4.2 Mejorar las condiciones de las fuentes de abastecimiento de agua considerando un uso racional sustentable.	5.4.2.2 Fortalecer el sistema de tanques públicos en el municipio.	Construcción del tanque elevado de agua potable público en la localidad el sauce.	16.46833 94.51	Regiduría de Obras Dirección de Obras Presidente Municipal	2025-2027	\$500,000	FISM	1 tanque	30 personas	Porcentaje de tanques = (número tanques realizados/número de tanques programados)*100
Santiago Nltepec	En el municipio persiste una cobertura insuficiente de agua entubada y drenaje sustentables, lo que limita el acceso equitativo a servicios básicos y afecta la salud pública.	5.4 Impulsar un sistema integral y sustentable de agua potable y saneamiento.	5.4.2 Mejorar las condiciones de las fuentes de abastecimiento de agua considerando un uso racional sustentable.	5.4.2.3 Facilitar el desarrollo de centro de captación y canales para agua pluvial.	Construcción de sistema de captación de agua pluvial en la colonia Guadalupe	16.557099 -94.617964	Regiduría de Obras Dirección de Obras Presidente Municipal	2025-2027	\$500,000.00	FISM	1200 ML	1,681 mujeres 1,537 hombres 1,091 hogares	Porcentaje de metros lineales = (número metros lineales ejecutados/número de metros lineales programados)*100
Santo Domingo	En el municipio persiste una cobertura insuficiente de agua entubada y drenaje sustentables, lo que limita el acceso equitativo a servicios básicos y afecta la salud pública.	5.4 Impulsar un sistema integral y sustentable de agua potable y saneamiento.	5.4.2 Mejorar las condiciones de las fuentes de abastecimiento de agua considerando un uso racional sustentable.	5.4.2.3 Facilitar el desarrollo de centro de captación y canales para agua pluvial.	Rehabilitación de canalización para desagüe de agua pluvial en la localidad de Santo Domingo	16.52828 -94.60639	Regiduría de Obras Dirección de Obras Presidente Municipal	2025-2027	\$500,000.00	FISM	1200 ML	91 mujeres 86 hombres 44 hogares	Porcentaje de metros lineales = (número metros lineales ejecutados/número de metros lineales programados)*100
Cazadero Arriba	En el municipio persiste una cobertura insuficiente de agua entubada y drenaje sustentables, lo que limita el acceso equitativo a servicios básicos y afecta la salud pública.	5.4 Impulsar un sistema integral y sustentable de agua potable y saneamiento.	5.4.2 Mejorar las condiciones de las fuentes de abastecimiento de agua considerando un uso racional sustentable.	5.4.2.3 Facilitar el desarrollo de centro de captación y canales para agua pluvial.	Construcción de canalización del canal de la localidad Cazadero Arriba	16.52987 -94.609199	Regiduría de Obras Dirección de Obras Presidente Municipal	2025-2027	\$2,000,000.00	FISM	180 ML	160 mujeres 149 hombres 99 hogares	Porcentaje de metros lineales = (número metros lineales ejecutados/número de metros lineales programados)*100
Cazadero Arriba	En el municipio persiste una cobertura insuficiente de agua entubada y drenaje sustentables, lo que limita el acceso equitativo a servicios básicos y afecta la salud pública.	5.4 Impulsar un sistema integral y sustentable de agua potable y saneamiento.	5.4.2 Mejorar las condiciones de las fuentes de abastecimiento de agua considerando un uso racional sustentable.	5.4.2.3 Facilitar el desarrollo de centro de captación y canales para agua pluvial.	Construcción del sistema de captación de agua pluvial en Santiago Nltepec	16.550574 -94.610394	Regiduría de Obras Dirección de Obras Presidente Municipal	2025-2027	\$1,500,000	FISM	500 m2	1,681 mujeres 1,537 hombres 1,091 hogares	Porcentaje de metros cuadrados = (número metros cuadrados ejecutados/número de metros cuadrados programados)*100
Santiago Nltepec	En el municipio persiste una cobertura insuficiente de agua entubada y drenaje sustentables, lo que limita el acceso equitativo a servicios básicos y afecta la salud pública.	5.4 Impulsar un sistema integral y sustentable de agua potable y saneamiento.	5.4.3 Fortalecer el sistema de drenaje en la población.	5.4.3.1 Ampliar la cobertura de drenaje sanitario en áreas prioritarias.	Ampliación de drenaje sanitario en la localidad de Santiago Nltepec	16.562493 -94.616602	Regiduría de Obras Dirección de Obras Presidente Municipal	2025-2027	\$1,000,000.00	FISM	3200 ML	1,681 mujeres 1,537 hombres 1,091 hogares	Porcentaje de metros lineales = (número metros lineales ejecutados/número de metros lineales programados)*100
Santiago Nltepec	En el municipio persiste una cobertura insuficiente de agua entubada y drenaje sustentables, lo que limita el acceso equitativo a servicios básicos y afecta la salud pública.	5.4 Impulsar un sistema integral y sustentable de agua potable y saneamiento.	5.4.3 Fortalecer el sistema de drenaje en la población.	5.4.3.1 Ampliar la cobertura de drenaje sanitario en áreas prioritarias.	Ampliación de la red drenaje sanitario en la colonia 7 de marzo	16.562493 -94.616602	Regiduría de Obras Dirección de Obras Presidente Municipal	2025-2027	\$1,000,000	FISM	300 ML	90 personas	Porcentaje de metros lineales = (número metros lineales ejecutados/número de metros lineales programados)*100
Santiago Nltepec	En el municipio persiste una cobertura insuficiente de agua entubada y drenaje sustentables, lo que limita el acceso equitativo a servicios básicos y afecta la salud pública.	5.4 Impulsar un sistema integral y sustentable de agua potable y saneamiento.	5.4.3 Fortalecer el sistema de drenaje en la población.	5.4.3.2 Construir una planta tratadora de aguas residuales.	Construcción de planta de tratamiento de aguas residuales en la localidad de Santiago Nltepec	16.553785 -94.616866	Regiduría de Obras Dirección de Obras Presidente Municipal	2025-2027	\$600,000.00	FISM	1 obra	1700 mujeres 1660 hombres 1250 hogares	Porcentaje de obras = (número obras ejecutadas/número de obras programadas)*100

Santo Domingo	En el municipio persiste una cobertura insuficiente de agua entubada y drenaje sustentables, lo que limita el acceso equitativo a servicios básicos y afecta la salud pública.	5.4 Impulsar un sistema integral y sustentable de agua potable y saneamiento.	5.4.4 Impulsar la construcción de bordos perimetrales.	5.4.4.1 Realizar levantamientos topográficos para la construcción de bordos.	Levantamiento topográfico para la construcción de bordos de protección para evitar inundaciones en la localidad de Santo Domingo	16.527947	-94.606481	Regiduría de Obras Dirección de Obras Presidente Municipal	2025-2027	\$500,000.00	FISM	1 acción	211 mujeres 184 hombres 106 hogares	Porcentaje de acciones = (número acciones ejecutadas/número de acciones programadas)*100
El Zopilote (Teotepic)	En el municipio persiste una cobertura insuficiente de agua entubada y drenaje sustentables, lo que limita el acceso equitativo a servicios básicos y afecta la salud pública.	5.4 Impulsar un sistema integral y sustentable de agua potable y saneamiento.	5.4.4 Impulsar la construcción de bordos perimetrales.	5.4.4.2 Facilitar la construcción de bordos perimetrales orientados a la sustentabilidad en las localidades de Santiago Nltepec.	Construcción de barda perimetral, en la localidad de Teotepic Zopilote	16.46818	-94.49027	Regiduría de obras, Dirección de Obras, Presidente Municipal.	2025-2027	\$550,000.00	Ramo 33, fondo iii, fise, locifed	220 ML	214 mujeres 211 hombres 123 hogares	Porcentaje de metros lineales = (número metros lineales ejecutados/número de metros lineales programados)*100
Cazadero Abajo	En el municipio persiste una cobertura insuficiente de agua entubada y drenaje sustentables, lo que limita el acceso equitativo a servicios básicos y afecta la salud pública.	5.4 Impulsar un sistema integral y sustentable de agua potable y saneamiento.	5.4.4 Impulsar la construcción de bordos perimetrales.	5.4.4.2 Facilitar la construcción de bordos perimetrales orientados a la sustentabilidad en las localidades de Santiago Nltepec.	Construcción de barda perimetral del domo municipal	16.51784	-94.70052	Regiduría de Obras Dirección de Obras Presidente Municipal	2025-2027	\$1,000,000.00	FISM/FISE	160 ML	114 mujeres 129 hombres 79 hogares	Porcentaje de metros lineales = (número metros lineales ejecutados/número de metros lineales programados)*100
Santiago Nltepec	En Santiago Nltepec persiste una cobertura insuficiente de agua entubada y drenaje sustentables, lo que limita el acceso equitativo a servicios básicos y afecta la salud pública.	5.4 Impulsar un sistema integral y sustentable de agua potable y saneamiento.	5.4.5 Impulsar una cultura de cuidado ambiental en la población.	5.4.5.1 Dar talleres de educación ambiental con énfasis en el cuidado del agua potable para todos los habitantes.	Talleres de educación ambiental	16.51784	-94.70052	Gobierno Municipal	2025-2027	\$15,000.00	Recursos propios	3 talleres	5,342 personas	Porcentaje de talleres = (número talleres ejecutados/número de talleres programados)*100
Tema: Calles, Avenidas y Caminos Cosecheros Vecinales														
Localidad	Problema	Objetivo	Estrategia	Linea de acción	Proyecto	Latitud	Longitud	Actores involucrados	Periodo de ejecución	Costo	Fuente de financiamiento	Meta	Beneficiarios	Indicador
Santiago Nltepec	Las vialidades de Santiago Nltepec presentan rezagos que afectan la conectividad, el comercio local y el acceso a servicios básicos.	5.5 Favorecer el mantenimiento de la infraestructura vial, calles y caminos cosecheros.	5.5.1 Mejorar la conectividad vial interna en el municipio y sus localidades con un enfoque sustentable.	5.5.1.1 Pavimentar las calles priorizadas con concreto hidráulico con implementación de áreas verdes a la orilla.	Construcción de pavimentación con concreto hidráulico de la avenida Cristóbal Colón	16.555029	-94.611274	Regiduría de Obras Dirección de Obras Presidente Municipal	2025-2027	\$1,140,000.00	FISM	2800 m2	1,681 mujeres 1,537 hombres 1,091 hogares	Porcentaje de metros cuadrados = (número metros cuadrados ejecutados/número de metros cuadrados programados)*100
Santiago Nltepec	Las vialidades de Santiago Nltepec presentan rezagos que afectan la conectividad, el comercio local y el acceso a servicios básicos.	5.5 Favorecer el mantenimiento de la infraestructura vial, calles y caminos cosecheros.	5.5.1 Mejorar la conectividad vial interna en el municipio y sus localidades con un enfoque sustentable.	5.5.1.1 Pavimentar las calles priorizadas con concreto hidráulico con implementación de áreas verdes a la orilla.	Construcción de pavimentación con concreto hidráulico sobre avenida Matamoros, entre la calle Luis Mier y Teran y 1ro de mayo	16.566587	-94.612577	Regiduría de Obras Dirección de Obras Presidente Municipal	2025-2027	\$1,140,000.00	FISM	880 m2	1,681 mujeres 1,537 hombres 1,091 hogares	Porcentaje de metros cuadrados = (número metros cuadrados ejecutados/número de metros cuadrados programados)*100
Santiago Nltepec	Las vialidades de Santiago Nltepec presentan rezagos que afectan la conectividad, el comercio local y el acceso a servicios básicos.	5.5 Favorecer el mantenimiento de la infraestructura vial, calles y caminos cosecheros.	5.5.1 Mejorar la conectividad vial interna en el municipio y sus localidades con un enfoque sustentable.	5.5.1.1 Pavimentar las calles priorizadas con concreto hidráulico con implementación de áreas verdes a la orilla.	Construcción de pavimentación con concreto hidráulico en la calle Insurgentes	16.567911	-94.617139	Regiduría de Obras Dirección de Obras Presidente Municipal	2025-2027	\$1,140,000.00	FISM	1920 m2	1,681 mujeres 1,537 hombres 1,091 hogares	Porcentaje de metros cuadrados = (número metros cuadrados ejecutados/número de metros cuadrados programados)*100
Santiago Nltepec	Las vialidades de Santiago Nltepec presentan rezagos que afectan la conectividad, el comercio local y el acceso a servicios básicos.	5.5 Favorecer el mantenimiento de la infraestructura vial, calles y caminos cosecheros.	5.5.1 Mejorar la conectividad vial interna en el municipio y sus localidades con un enfoque sustentable.	5.5.1.1 Pavimentar las calles priorizadas con concreto hidráulico con implementación de áreas verdes a la orilla.	Construcción de pavimentación con concreto hidráulico en la avenida Alfarreros	16.559056	-94.615688	Regiduría de Obras Dirección de Obras Presidente Municipal	2025-2027	\$1,140,000.00	FISM	720 m2	1,681 mujeres 1,537 hombres 1,091 hogares	Porcentaje de metros cuadrados = (número metros cuadrados ejecutados/número de metros cuadrados programados)*100
Santiago Nltepec	Las vialidades de Santiago Nltepec presentan rezagos que afectan la conectividad, el comercio local y el acceso a servicios básicos.	5.5 Favorecer el mantenimiento de la infraestructura vial, calles y caminos cosecheros.	5.5.1 Mejorar la conectividad vial interna en el municipio y sus localidades con un enfoque sustentable.	5.5.1.1 Pavimentar las calles priorizadas con concreto hidráulico con implementación de áreas verdes a la orilla.	Construcción de pavimentación con concreto hidráulico de la calle 5 de mayo	16.558065	-94.610723	Regiduría de Obras Dirección de Obras Presidente Municipal	2025-2027	\$1,140,000.00	FISM	800 m2	1,681 mujeres 1,537 hombres 1,091 hogares	Porcentaje de metros cuadrados = (número metros cuadrados ejecutados/número de metros cuadrados programados)*100
Santiago Nltepec	Las vialidades de Santiago Nltepec presentan rezagos que afectan la conectividad, el comercio local y el acceso a servicios básicos.	5.5 Favorecer el mantenimiento de la infraestructura vial, calles y caminos cosecheros.	5.5.1 Mejorar la conectividad vial interna en el municipio y sus localidades con un enfoque sustentable.	5.5.1.1 Pavimentar las calles priorizadas con concreto hidráulico con implementación de áreas verdes a la orilla.	Construcción de pavimentación con concreto hidráulico de la avenida Porfirio Díaz	16.56111	-94.611503	Regiduría de Obras Dirección de Obras Presidente Municipal	2025-2027	\$1,140,000.00	FISM	800 m2	1,681 mujeres 1,537 hombres 1,091 hogares	Porcentaje de metros cuadrados = (número metros cuadrados ejecutados/número de metros cuadrados programados)*100
Santiago Nltepec	Las vialidades de Santiago Nltepec presentan rezagos que afectan la conectividad, el comercio local y el acceso a servicios básicos.	5.5 Favorecer el mantenimiento de la infraestructura vial, calles y caminos cosecheros.	5.5.1 Mejorar la conectividad vial interna en el municipio y sus localidades con un enfoque sustentable.	5.5.1.1 Pavimentar las calles priorizadas con concreto hidráulico con implementación de áreas verdes a la orilla.	Construcción de pavimentación con concreto hidráulico de la calle Abasolo	16.563457	-94.615121	Regiduría de Obras Dirección de Obras Presidente Municipal	2025-2027	\$1,140,000.00	FISM	3200 m2	1,681 mujeres 1,537 hombres 1,091 hogares	Porcentaje de metros cuadrados = (número metros cuadrados ejecutados/número de metros cuadrados programados)*100
Santiago Nltepec	Las vialidades de Santiago Nltepec presentan rezagos que afectan la conectividad, el comercio local y el acceso a servicios básicos.	5.5 Favorecer el mantenimiento de la infraestructura vial, calles y caminos cosecheros.	5.5.1 Mejorar la conectividad vial interna en el municipio y sus localidades con un enfoque sustentable.	5.5.1.1 Pavimentar las calles priorizadas con concreto hidráulico con implementación de áreas verdes a la orilla.	Construcción de pavimentación con concreto hidráulico de la avenida 16 de septiembre	16.557231	-94.615121	Regiduría de Obras Dirección de Obras Presidente Municipal	2025-2027	\$1,140,000.00	FISM	800 m2	1,681 mujeres 1,537 hombres 1,091 hogares	Porcentaje de metros cuadrados = (número metros cuadrados ejecutados/número de metros cuadrados programados)*100
Santiago Nltepec	Las vialidades de Santiago Nltepec presentan rezagos que afectan la conectividad, el comercio local y el acceso a servicios básicos.	5.5 Favorecer el mantenimiento de la infraestructura vial, calles y caminos cosecheros.	5.5.1 Mejorar la conectividad vial interna en el municipio y sus localidades con un enfoque sustentable.	5.5.1.1 Pavimentar las calles priorizadas con concreto hidráulico con implementación de áreas verdes a la orilla.	Construcción de pavimentación con concreto hidráulico de la avenida Iturbide	16.559844	-94.615765	Regiduría de Obras Dirección de Obras Presidente Municipal	2025-2027	\$1,140,000.00	FISM	1600 m2	1,681 mujeres 1,537 hombres 1,091 hogares	Porcentaje de metros cuadrados = (número metros cuadrados ejecutados/número de metros cuadrados programados)*100

Santiago Nltepec	Las vialidades de Santiago Nltepec presentan rezagos que afectan la conectividad, el comercio local y el acceso a servicios básicos.	5.5 Favorecer el mantenimiento de la infraestructura vial, calles y caminos cosecheros.	5.5.1 Mejorar la conectividad vial interna en el municipio y sus localidades con un enfoque sustentable.	5.5.1.1 Pavimentar las calles priorizadas con concreto hidráulico con implementación de áreas verdes a la orilla.	Rehabilitación de pavimentación con concreto hidráulico en varias calles del municipio de Santiago Nltepec	16.5671	-94.613224	Regiduría de Obras Dirección de Obras Presidente Municipal	2025-2027	\$2,800,000.00	FISM/FISE	1800 m2	1,681 mujeres 1,537 hombres 1,091 hogares	Porcentaje de metros cuadrados = (número metros cuadrados ejecutados/número de metros cuadrados programados)*100
Las Petacas	Las vialidades de Santiago Nltepec presentan rezagos que afectan la conectividad, el comercio local y el acceso a servicios básicos.	5.5 Favorecer el mantenimiento de la infraestructura vial, calles y caminos cosecheros.	5.5.1 Mejorar la conectividad vial interna en el municipio y sus localidades con un enfoque sustentable.	5.5.1.1 Pavimentar las calles priorizadas con concreto hidráulico con implementación de áreas verdes a la orilla.	Construcción de pavimentación con concreto hidráulico en la calle Las Flores hacia el panteón en la agencia municipal Las Petacas	16.54164	94.51923	Regiduría de Obras Dirección de Obras Presidente Municipal	2025-2027	\$900,000.00	FISM/FISE	700 m2	59 mujeres 67 hombres 48 viviendas	Porcentaje de metros cuadrados = (número metros cuadrados ejecutados/número de metros cuadrados programados)*100
Laguna de Hojas	Las vialidades de Santiago Nltepec presentan rezagos que afectan la conectividad, el comercio local y el acceso a servicios básicos.	5.5 Favorecer el mantenimiento de la infraestructura vial, calles y caminos cosecheros.	5.5.1 Mejorar la conectividad vial interna en el municipio y sus localidades con un enfoque sustentable.	5.5.1.1 Pavimentar las calles priorizadas con concreto hidráulico con implementación de áreas verdes a la orilla.	Construcción de pavimentación con concreto hidráulico en la calle Las Marias en la localidad de Laguna de Hojas	16.480967	-94.479298	Regiduría de Obras Dirección de Obras Presidente Municipal	2025-2027	\$900,000.00	FISM/FISE	300 m2	40 mujeres 37 hombres 25 hogares	Porcentaje de metros cuadrados = (número metros cuadrados ejecutados/número de metros cuadrados programados)*100
El Zopilote (Teotepic)	Las vialidades de Santiago Nltepec presentan rezagos que afectan la conectividad, el comercio local y el acceso a servicios básicos.	5.5 Favorecer el mantenimiento de la infraestructura vial, calles y caminos cosecheros.	5.5.1 Mejorar la conectividad vial interna en el municipio y sus localidades con un enfoque sustentable.	5.5.1.1 Pavimentar las calles priorizadas con concreto hidráulico con implementación de áreas verdes a la orilla.	Construcción de pavimentación con concreto hidráulico de las calles de la localidad de Teotepic Zopilote	16.46547	-94.4898	Regiduría de Obras Dirección de Obras Presidente Municipal	2025-2027	\$900,000.00	FISM/FISE	300 m2	214 mujeres 211 hombres 123 hogares	Porcentaje de metros cuadrados = (número metros cuadrados ejecutados/número de metros cuadrados programados)*100
El Huamul	Las vialidades de Santiago Nltepec presentan rezagos que afectan la conectividad, el comercio local y el acceso a servicios básicos.	5.5 Favorecer el mantenimiento de la infraestructura vial, calles y caminos cosecheros.	5.5.1 Mejorar la conectividad vial interna en el municipio y sus localidades con un enfoque sustentable.	5.5.1.1 Pavimentar las calles priorizadas con concreto hidráulico con implementación de áreas verdes a la orilla.	Construcción de pavimentación con concreto hidráulico de las calles de la localidad de El Huamul	16.49114	-94.47326	Regiduría de Obras Dirección de Obras Presidente Municipal	2025-2027	\$900,000.00	FISM/FISE	1300 m2	69 mujeres 68 hombres 39 hogares	Porcentaje de metros cuadrados = (número metros cuadrados ejecutados/número de metros cuadrados programados)*100
Cazadero Abajo	Las vialidades de Santiago Nltepec presentan rezagos que afectan la conectividad, el comercio local y el acceso a servicios básicos.	5.5 Favorecer el mantenimiento de la infraestructura vial, calles y caminos cosecheros.	5.5.1 Mejorar la conectividad vial interna en el municipio y sus localidades con un enfoque sustentable.	5.5.1.1 Pavimentar las calles priorizadas con concreto hidráulico con implementación de áreas verdes a la orilla.	Construcción de pavimento con concreto hidráulico en la calle principal en la localidad de Cazadero Abajo.	16.52258	-94.70025	Regiduría de Obras Dirección de Obras Presidente Municipal	2025-2027	\$200,000.00	FISM	300 m2	114 mujeres 129 hombres 79 hogares	Porcentaje de metros cuadrados = (número metros cuadrados ejecutados/número de metros cuadrados programados)*100
Cazadero Abajo	Las vialidades de Santiago Nltepec presentan rezagos que afectan la conectividad, el comercio local y el acceso a servicios básicos.	5.5 Favorecer el mantenimiento de la infraestructura vial, calles y caminos cosecheros.	5.5.1 Mejorar la conectividad vial interna en el municipio y sus localidades con un enfoque sustentable.	5.5.1.1 Pavimentar las calles priorizadas con concreto hidráulico con implementación de áreas verdes a la orilla.	Construcción de pavimentación con concreto hidráulico de la calle escuela Telesecundaria en la localidad de Cazadero Abajo	16.51699	-94.70341	Regiduría de Obras Dirección de Obras Presidente Municipal	2025-2027	\$900,000.00	FISM/FISE	300 m2	114 mujeres 129 hombres 79 hogares	Porcentaje de metros cuadrados = (número metros cuadrados ejecutados/número de metros cuadrados programados)*100
Cazadero Arriba	Las vialidades de Santiago Nltepec presentan rezagos que afectan la conectividad, el comercio local y el acceso a servicios básicos.	5.5 Favorecer el mantenimiento de la infraestructura vial, calles y caminos cosecheros.	5.5.1 Mejorar la conectividad vial interna en el municipio y sus localidades con un enfoque sustentable.	5.5.1.1 Pavimentar las calles priorizadas con concreto hidráulico con implementación de áreas verdes a la orilla.	Construcción de pavimentación con concreto hidráulico de las calles principales de la localidad Cazadero Arriba	16.53126	-94.69143	Regiduría de Obras Dirección de Obras Presidente Municipal	2025-2027	\$900,000.00	FISM/FISE	300 m2	160 mujeres 149 hombres 99 hogares	Porcentaje de metros cuadrados = (número metros cuadrados ejecutados/número de metros cuadrados programados)*100
La Represa	Las vialidades de Santiago Nltepec presentan rezagos que afectan la conectividad, el comercio local y el acceso a servicios básicos.	5.5 Favorecer el mantenimiento de la infraestructura vial, calles y caminos cosecheros.	5.5.1 Mejorar la conectividad vial interna en el municipio y sus localidades con un enfoque sustentable.	5.5.1.2 Construir puentes vehiculares en las avenidas principales sembrando árboles a los alrededores.	Construcción de puente vehicular en la ranchería La Represa, ubicado en km 1+400	16.50624	-94.47048	Regiduría de Obras Dirección de Obras Presidente Municipal	2025-2027	\$200,000.00	FISM	1 puente	14 mujeres 18 hombres 9 hogares	Porcentaje de puentes = (número puentes ejecutados/número de puentes programados)*100
Cazadero Abajo	Las vialidades de Santiago Nltepec presentan rezagos que afectan la conectividad, el comercio local y el acceso a servicios básicos.	5.5 Favorecer el mantenimiento de la infraestructura vial, calles y caminos cosecheros.	5.5.1 Mejorar la conectividad vial interna en el municipio y sus localidades con un enfoque sustentable.	5.5.1.2 Construir puentes vehiculares en las avenidas principales sembrando árboles a los alrededores.	Construcción de puente vehicular en la agencia municipal de Cazadero Abajo	16.519527	-94.69997	Regiduría de Obras Dirección de Obras Presidente Municipal	2025-2027	\$200,000.00	FISM	1 puente	114 mujeres 129 hombres 79 hogares	Porcentaje de puentes = (número puentes ejecutados/número de puentes programados)*100
Santiago Nltepec	Las vialidades de Santiago Nltepec presentan rezagos que afectan la conectividad, el comercio local y el acceso a servicios básicos.	5.5 Favorecer el mantenimiento de la infraestructura vial, calles y caminos cosecheros.	5.5.1 Mejorar la conectividad vial interna en el municipio y sus localidades con un enfoque sustentable.	5.5.1.2 Construir puentes vehiculares en las avenidas principales sembrando árboles a los alrededores.	Construcción de puente vehicular en avenida Morse, en la localidad de Santiago Nltepec	16.56245	-94.6171	Regiduría de Obras Dirección de Obras Presidente Municipal	2025-2027	\$200,000.00	FISM{	1 puente	1,681 mujeres 1,537 hombres 1,091 hogares	Porcentaje de puentes = (número puentes ejecutados/número de puentes programados)*100
Santiago Nltepec	Las vialidades de Santiago Nltepec presentan rezagos que afectan la conectividad, el comercio local y el acceso a servicios básicos.	5.5 Favorecer el mantenimiento de la infraestructura vial, calles y caminos cosecheros.	5.5.1 Mejorar la conectividad vial interna en el municipio y sus localidades con un enfoque sustentable.	5.5.1.2 Construir puentes vehiculares en las avenidas principales sembrando árboles a los alrededores.	Construcción de puente vehicular en avenida Porfirio Díaz	16.56049	-94.6175	Regiduría de Obras Dirección de Obras Presidente Municipal	2025-2027	\$200,000.00	FISM	1 puente	1,681 mujeres 1,537 hombres 1,091 hogares	Porcentaje de puentes = (número puentes ejecutados/número de puentes programados)*100

Santiago Niltpec	Las vialidades de Santiago Niltpec presentan rezagos que afectan la conectividad, el comercio local y el acceso a servicios básicos.	5.5 Favorecer el mantenimiento de la infraestructura vial, calles y caminos cosecheros.	5.5.1 Mejorar la conectividad vial interna en el municipio y sus localidades con un enfoque sustentable.	5.5.1.3 Construir caminos dentro del municipio y localidades.	Mantenimiento de caminos que comunican a la localidad de Santiago Niltpec	16.555135 -94.699491	Regiduría de Obras Dirección de Obras Presidente Municipal	2025-2027	\$5,000,000.00	FISM/FISE	3.5 km	265 mujeres 223 hombres 122 hogares	Porcentaje de kilómetros = (número kilómetros ejecutados/número de kilómetros programados)*100
Laguna de Hojas	Las vialidades de Santiago Niltpec presentan rezagos que afectan la conectividad, el comercio local y el acceso a servicios básicos.	5.5 Favorecer el mantenimiento de la infraestructura vial, calles y caminos cosecheros.	5.5.1 Mejorar la conectividad vial interna en el municipio y sus localidades con un enfoque sustentable.	5.5.1.3 Construir caminos dentro del municipio y localidades.	Mantenimiento de camino con revestimiento, que comunica a la localidad de Laguna de Hojas	16.48105 -94.47889	Regiduría de Obras Dirección de Obras Presidente Municipal	2025-2027	\$3,000,000.00	FISM/FISE	3.5 km	40 mujeres 37 hombres 25 hogares	Porcentaje de kilómetros = (número kilómetros ejecutados/número de kilómetros programados)*100
Cazadero Abajo	Las vialidades de Santiago Niltpec presentan rezagos que afectan la conectividad, el comercio local y el acceso a servicios básicos.	5.5 Favorecer el mantenimiento de la infraestructura vial, calles y caminos cosecheros.	5.5.1 Mejorar la conectividad vial interna en el municipio y sus localidades con un enfoque sustentable.	5.5.1.4 Rehabilitar caminos dentro del municipio y localidades	Rehabilitación del camino en la calle Dolores en la localidad de Cazadero Abajo	16.4761 -94.47822	Regiduría de Obras Dirección de Obras Presidente Municipal	2025-2027	\$900,000.00	FISM/FISE	0.3 km	114 mujeres 129 hombres 79 hogares	Porcentaje de kilómetros = (número kilómetros ejecutados/número de kilómetros programados)*100
La Represa	Las vialidades de Santiago Niltpec presentan rezagos que afectan la conectividad, el comercio local y el acceso a servicios básicos.	5.5 Favorecer el mantenimiento de la infraestructura vial, calles y caminos cosecheros.	5.5.1 Mejorar la conectividad vial interna en el municipio y sus localidades con un enfoque sustentable.	5.5.1.3 Construir caminos dentro del municipio y localidades.	Construcción de camino en la rancharía La Represa, ubicado en km 1+400	16.50834 -94.47065	Regiduría de Obras Dirección de Obras Presidente Municipal	2025-2027	\$1,800,000.00	FISM/FISE	3 km	14 mujeres 18 hombres 9 hogares	Porcentaje de kilómetros = (número kilómetros ejecutados/número de kilómetros programados)*100
Arroyo Pila	Las vialidades de Santiago Niltpec presentan rezagos que afectan la conectividad, el comercio local y el acceso a servicios básicos.	5.5 Favorecer el mantenimiento de la infraestructura vial, calles y caminos cosecheros.	5.5.1 Mejorar la conectividad vial interna en el municipio y sus localidades con un enfoque sustentable.	5.5.1.5 Construir un vado municipal.	Construcción de un vado en la rancharía Arroyo Pila	16.51623 -94.52035	Regiduría de Obras Dirección de Obras Presidente Municipal	2025-2027	\$100,000.00	FISM	36 m2	13 mujeres 13 hombres 10 hogares	Porcentaje de metros cuadrados = (número metros cuadrados ejecutados/número de metros cuadrados programados)*100
Santiago Niltpec	Las vialidades de Santiago Niltpec presentan rezagos que afectan la conectividad, el comercio local y el acceso a servicios básicos.	5.5 Favorecer el mantenimiento de la infraestructura vial, calles y caminos cosecheros.	5.5.1 Mejorar la conectividad vial interna en el municipio y sus localidades con un enfoque sustentable.	5.5.1.6 Fortalecer la movilidad peatonal y el acceso seguro a la cabecera municipal y las localidades.	Construcción de módulo de seguridad y bienvenida en la localidad de Santiago Niltpec	16.35435 -94.61192	Regiduría de Obras Dirección de Obras Presidente Municipal	2025-2027	\$10,000,000.00	FISM/FISE	1 obra	1,681 mujeres 1,537 hombres 1,091 hogares	Porcentaje de obras = (número obras ejecutadas/número de obras programadas)*100
El Zopilote (Teotepec)	Las vialidades de Santiago Niltpec presentan rezagos que afectan la conectividad, el comercio local y el acceso a servicios básicos.	5.5 Favorecer el mantenimiento de la infraestructura vial, calles y caminos cosecheros.	5.5.1 Mejorar la conectividad vial interna en el municipio y sus localidades con un enfoque sustentable.	5.5.1.6 Fortalecer la movilidad peatonal y el acceso seguro a la cabecera municipal y las localidades.	Construcción de arco de entrada en la localidad de Teotepec Zopilote	16.475821 -94.4897	Regiduría de Obras Dirección de Obras Presidente Municipal	2025-2027	\$1,000,000.00	FISM/FISE	1 obra	214 mujeres 211 hombres 123 hogares	Porcentaje de obras = (número obras ejecutadas/número de obras programadas)*100
Cazadero Arriba	Las vialidades de Santiago Niltpec presentan rezagos que afectan la conectividad, el comercio local y el acceso a servicios básicos.	5.5 Favorecer el mantenimiento de la infraestructura vial, calles y caminos cosecheros.	5.5.1 Mejorar la conectividad vial interna en el municipio y sus localidades con un enfoque sustentable.	5.5.1.6 Fortalecer la movilidad peatonal y el acceso seguro a la cabecera municipal y las localidades.	Construcción del andador urbano de la localidad Cazadero Arriba	16.53249 -94.69064	Regiduría de Obras Dirección de Obras Presidente Municipal	2025-2027	\$600,000.00	FISM/FISE	150 ML	160 mujeres 149 hombres 99 hogares	Porcentaje de metros lineales = (número metros lineales ejecutados/número de metros lineales programados)*100
Santiago Niltpec	Las vialidades de Santiago Niltpec presentan rezagos que afectan la conectividad, el comercio local y el acceso a servicios básicos.	5.5 Favorecer el mantenimiento de la infraestructura vial, calles y caminos cosecheros.	5.5.1 Mejorar la conectividad vial interna en el municipio y sus localidades con un enfoque sustentable.	5.5.1.6 Fortalecer la movilidad peatonal y el acceso seguro a la cabecera municipal y las localidades.	Construcción del andador urbano en la colonia Costa Rica	16.561983 -94.612962	Regiduría de obras, dirección de obras, presidente municipal.	2025-2027	\$600,000	FISM/FISE	500 m2	28 personas	Porcentaje de metros cuadrados = (número metros cuadrados ejecutados/número de metros cuadrados programados)*100
Santo Domingo	Las vialidades de Santiago Niltpec presentan rezagos que afectan la conectividad, el comercio local y el acceso a servicios básicos.	5.5 Favorecer el mantenimiento de la infraestructura vial, calles y caminos cosecheros.	5.5.2 Impulsar una mayor conectividad con las localidades aledañas a Santiago Niltpec.	5.5.2.1 Dar mantenimiento a los caminos cosecheros de las diferentes localidades.	Rehabilitación de camino saca cosechas, en la localidad de Santo Domingo	16.52307 -94.60485	Regiduría de Obras Dirección de Obras Presidente Municipal	2025-2027	\$3,500,000.00	FISM/FISE	1.5 km	211 mujeres 184 hombres 106 hogares	(número kilómetros ejecutados/número de kilómetros programados)*100
Las Petacas	Las vialidades de Santiago Niltpec presentan rezagos que afectan la conectividad, el comercio local y el acceso a servicios básicos.	5.5 Favorecer el mantenimiento de la infraestructura vial, calles y caminos cosecheros.	5.5.2 Impulsar una mayor conectividad con las localidades aledañas a Santiago Niltpec.	5.5.2.1 Dar mantenimiento a los caminos cosecheros de las diferentes localidades.	Rehabilitación de camino saca cosechas, en la agencia municipal Las Petacas	16.55054 -94.51174	Regiduría de Obras Dirección de Obras Presidente Municipal	2025-2027	\$3,500,000.00	FISM/FISE	3 km	59 mujeres 67 hombres 48 viviendas	Porcentaje de kilómetros = (número kilómetros ejecutados/número de kilómetros programados)*100
El Zopilote (Teotepec)	Las vialidades de Santiago Niltpec presentan rezagos que afectan la conectividad, el comercio local y el acceso a servicios básicos.	5.5 Favorecer el mantenimiento de la infraestructura vial, calles y caminos cosecheros.	5.5.2 Impulsar una mayor conectividad con las localidades aledañas a Santiago Niltpec.	5.5.2.1 Dar mantenimiento a los caminos cosecheros de las diferentes localidades.	Rehabilitación de camino saca cosechas en la localidad de Teotepec Zopilote	16.46558 -94.49196	Regiduría de Obras Dirección de Obras Presidente Municipal	2025-2027	\$3,500,000.00	FISM/FISE	3 km	214 mujeres 211 hombres 123 hogares	Porcentaje de kilómetros = (número kilómetros ejecutados/número de kilómetros programados)*100
Cazadero Abajo	Las vialidades de Santiago Niltpec presentan rezagos que afectan la conectividad, el comercio local y el acceso a servicios básicos.	5.5 Favorecer el mantenimiento de la infraestructura vial, calles y caminos cosecheros.	5.5.2 Impulsar una mayor conectividad con las localidades aledañas a Santiago Niltpec.	5.5.2.1 Dar mantenimiento a los caminos cosecheros de las diferentes localidades.	Rehabilitación de camino saca cosechas en la localidad de Cazadero Abajo	16.30451 -94.69954	Regiduría de Obras Dirección de Obras Presidente Municipal	2025-2027	\$3,500,000.00	FISM/FISE	3.8 km	114 mujeres 129 hombres 79 hogares	Porcentaje de kilómetros = (número kilómetros ejecutados/número de kilómetros programados)*100
Cazadero Arriba	Las vialidades de Santiago Niltpec presentan rezagos que afectan la conectividad, el comercio local y el acceso a servicios básicos.	5.5 Favorecer el mantenimiento de la infraestructura vial, calles y caminos cosecheros.	5.5.2 Impulsar una mayor conectividad con las localidades aledañas a Santiago Niltpec.	5.5.2.1 Dar mantenimiento a los caminos cosecheros de las diferentes localidades.	Rehabilitación de camino saca cosechas en la localidad de Cazadero Arriba	16.53299 -94.67989	Regiduría de Obras Dirección de Obras Presidente Municipal	2025-2027	\$3,500,000.00	FISM/FISE	2.5 km	160 mujeres 149 hombres 99 hogares	Porcentaje de kilómetros = (número kilómetros ejecutados/número de kilómetros programados)*100
Santiago Niltpec	Las vialidades de Santiago Niltpec presentan rezagos que afectan la conectividad, el comercio local y el acceso a servicios básicos.	5.5 Favorecer el mantenimiento de la infraestructura vial, calles y caminos cosecheros.	5.5.2 Impulsar una mayor conectividad con las localidades aledañas a Santiago Niltpec.	5.5.2.2 Limpiar las calles de acceso a la comunidad con tequio.	Limpeza del acceso principal en las calles de Santiago Niltpec	16.55435 -94.612962	Regiduría de Obras Dirección de Obras Presidente Municipal	2025-2027	\$100,000.00	Otras fuentes de financiamiento	1 accion	1,681 mujeres 1,537 hombres 1,091 hogares	Porcentaje de acciones = (número acciones realizadas/número de acciones programadas)*100

VII. EJES TRANSVERSALES

7.1 Igualdad Sustantiva de Género

La administración municipal de Santiago Niltepec reconoce que el desarrollo pleno de la comunidad sólo es posible si se busca el acceso igualitario a los derechos, oportunidades y condiciones de vida digna para todas las personas, sin distinción alguna. Por ello, se adopta la igualdad sustantiva entre hombres y mujeres como un eje transversal que orientará todas las políticas públicas, programas, presupuestos y acciones contenidas en el presente Plan de Desarrollo Municipal 2025–2027.

A nivel federal, la Ley General para la Igualdad entre Mujeres y Hombres (DOF, 2006) establece las bases para integrar la perspectiva de género en los programas, políticas y acciones gubernamentales, promoviendo condiciones que eliminen la discriminación estructural. De igual manera, la Ley General de Acceso de las Mujeres a una Vida Libre de Violencia (DOF, 2007) mandata a los municipios a implementar mecanismos de prevención, atención y erradicación de la violencia en el ámbito público y privado.

En el ámbito estatal, la Ley de Igualdad entre Mujeres y Hombres del Estado de Oaxaca (Congreso del Estado de Oaxaca, 2013) y la Ley Estatal de Acceso de las Mujeres a una Vida Libre de Violencia de Género (Congreso del Estado de Oaxaca, 2008) fortalecen el deber de las autoridades locales de garantizar políticas con perspectiva de género. Además, el Programa Estatal para la Igualdad entre Mujeres y Hombres de Oaxaca 2023–2028 orienta las acciones institucionales hacia la transversalización de la igualdad sustantiva en todos los sectores del desarrollo.

En Santiago Niltepec hay un total de 5,342 habitantes de los cuales el 51.04% pertenecen al género femenino (Censo de Población y Vivienda 2020), esto significa que a nivel demográfico existe una notable presencia femenina en contraste con su participación en la toma de decisiones de planeación dentro de su comunidad, pues el Atlas de Género del estado señala que en ese mismo año de 40 personas que conformaban el Consejo de Desarrollo Social Municipal solo el 32.5% (13 personas) eran mujeres.

En cuanto a temas educativos la información estadística revela que existen brechas notables entre estos dos grupos, el grado promedio de escolaridad es mayor en hombres con una cifra de 7.43 mientras que en las mujeres es de 6.93. La *tabla 15* muestra al número de población según su nivel de escolaridad y género.

Tabla 15. Número de población según su nivel de escolaridad y género.

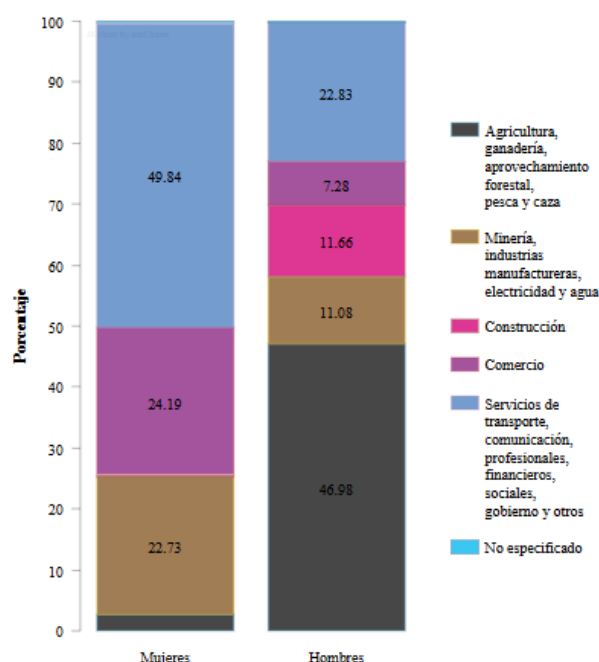
Sexo	Sin escolaridad	Básica	Estudios técnicos o comerciales con primaria terminada	Media superior	Superior	No especificado
Mujeres	390	1,665	2	371	189	3
Hombres	298	1,619	0	382	194	0
Total	688	3,284	2	753	383	3

Fuente: Elaboración propia con datos de Atlas de Género del Estado de Oaxaca 2020.

La información anterior reafirma la situación de desigualdad educativa existente en Niltepec, hay una diferencia de casi 100 personas entre los hombres y las mujeres que no tienen ningún grado de escolaridad. De las mujeres que logran concluir su educación básica más de la mitad ya no continúa con sus estudios de bachillerato y solo 189 mujeres concluyen una carrera universitaria.

Otro ámbito en el que las mujeres resultan excluidas es en el económico, su participación en las actividades remuneradas es menor en comparación a la contribución masculina. De acuerdo con datos del Atlas de Género del Estado de Oaxaca, 2,365 personas de 12 años y más se encuentran económicamente activas, de ese total 853 son mujeres y 1,512 hombres (2020).

Figura 27. Distribución de hombres y mujeres por actividad económica.



Fuente: Atlas de Género de Oaxaca, 2020.

La figura 27 muestra la distribución porcentual de la población económicamente activa de Santiago Niltepec según sexo y sector de actividad. Se observa una marcada desigualdad en la inserción laboral entre mujeres y hombres, reflejo de los roles tradicionales de género y de la limitada diversificación de oportunidades para las mujeres. Mientras que el 46.98% de los hombres se emplea en actividades primarias como la agricultura, ganadería, aprovechamiento forestal, pesca y caza, solo 22.73% de las mujeres participa en este sector. En contraste, la mayoría de las mujeres se concentra en los servicios de transporte, comunicación, profesionales, financieros, sociales, de gobierno y otros (49.84%) y en el comercio (24.19%), rubros comúnmente asociados a labores de atención, cuidado o servicio.

Por otro lado, un indicador del mismo instrumento menciona que 928 mujeres no pueden desempeñar otras ocupaciones debido a que se dedican exclusivamente a los quehaceres del hogar sin recibir ningún tipo de remuneración.

En Santiago Niltepec, como en muchas comunidades de Oaxaca, las desigualdades históricas entre mujeres y hombres han limitado el acceso equitativo al bienestar, la

participación política, la justicia y el desarrollo. El Atlas de Género del estado registró 6 casos de violencia intrafamiliar en el año 2022, evidenciando una ausencia de mecanismos y capacitación en la instancia municipal de la mujer con apoyo legal y psicológico para erradicar este tipo de violencia.

Por ello, el Ayuntamiento debe asumir el compromiso de impulsar la igualdad sustantiva de género como eje transversal de su quehacer institucional y comunitario, entendida no sólo como un principio legal, sino como una práctica cotidiana que promueva los mismos derechos, oportunidades y condiciones para todas las personas.

Problemática identificada

En Santiago Niltepec las mujeres enfrentan carencias que las ubican en un panorama de desigualdad educativa, política, económica y social.

Objetivo, estrategias y líneas de acción

Objetivo-ODS 4, 5, 10, 16		
E.T.ISG.1 Fortalecer la equidad de género en Santiago Niltepec.		
Eje estratégico	Estrategia	Línea de acción
Niltepec con Bienestar y Prosperidad	E.T.ISG.1.1 Promover las oportunidades educativas para hombres y mujeres por igual.	E.T.ISG.1.1.1 Fomentar programas del INEA para certificación primaria y secundaria de mujeres en rezago.
		E.T.ISG.1.2.1 Promover un Consejo de Desarrollo Social Municipal conformado en un 50% por mujeres y un 50% hombres.
Gobierno Innovador de Territorio Moderno y Transparente	E.T.ISG.1.2 Impulsar la participación de hombres y mujeres en la vida política de Santiago Niltepec.	E.T.ISG.1.2.2 Planificar capacitaciones sobre derechos políticos con enfoque de igualdad de género.

Gobernanza con Justicia y Participación Ciudadana	E.T.ISG.1.3 Habilitar espacios seguros para las niñas y mujeres de Santiago Niltepec.	E.T.ISG.1.3.1 Crear un protocolo de seguridad contra violencia de género orientado a la prevención.
Prosperidad Económica y Fomento Productivo	E.T.ISG.1.4 Fomentar la autonomía y la participación en la vida económica de las mujeres.	E.T.ISG.1.4.1 Impulsar talleres de emprendimiento y autoempleo apoyados por la inclusión financiera con créditos solidarios.
Infraestructura y Desarrollo Sustentable	E.T.ISG.1.5 Facilitar el acceso a infraestructuras destinadas al apoyo de mujeres en situaciones vulnerables.	E.T.ISG.1.2.3 Promover la participación de mujeres en la planeación de proyectos de infraestructura.

7.2 Medio Ambiente y Sustentabilidad

El desarrollo sustentable es aquel que satisface las necesidades del presente sin comprometer la capacidad de las generaciones futuras para satisfacer las suyas. Esto requiere un equilibrio entre el desarrollo económico, el bienestar social y la protección ambiental. En el caso de Niltepec, donde el territorio, el agua, el suelo, los ecosistemas y las prácticas tradicionales de manejo comunitario son parte vital de la vida cotidiana, la sustentabilidad ambiental no puede ser una política aislada, sino un principio transversal que guíe toda la gestión pública municipal.

En concordancia con la Ley General del Equilibrio Ecológico y la Protección al Ambiente (LGEEPA), la Ley de Cambio Climático del Estado de Oaxaca (2021) y la Agenda 2030 para el Desarrollo Sostenible, el municipio debe promover la conservación y uso racional de los recursos naturales, así como la transición hacia modelos productivos y de gestión pública sostenibles.

Durante todo el año el clima en Santiago Niltepec es variable debido a la altitud en la que se ubica, los sistemas de montañas de la región y su cercanía con el Océano Pacífico.

Los meses más fríos del año son los primeros con enero alcanzando una temperatura de 14 °C, mientras que el mes más caluroso es el mes de mayo con una temperatura promedio de 39 °C. La precipitación promedio es de 800 a 100 mm de manera mensual (H. Ayuntamiento Municipal de Santiago Niltepec 2022-2024, 2022).

Figura 28. Río Niltepec



Fuente: H. Ayuntamiento Municipal de Santiago Niltepec 2025-2027

El municipio cuenta con diversos cuerpos de agua que forman parte de su riqueza natural, entre los que destacan ríos, lagunas y arroyos. Uno de ellos es el Río Niltepec, de carácter temporal, cuyo caudal se intensifica durante la temporada de lluvias al grado de ocasionar inundaciones en áreas de cultivo, mientras que en los meses más cálidos disminuye notablemente hasta volverse subterráneo.

igual manera, se encuentra el Arroyo Cazadero, cuyo caudal aumenta en los periodos de mayor precipitación, provocando en ocasiones desbordamientos que afectan directamente a las localidades de Cazadero Arriba y Cazadero Abajo.

Esta dinámica hidrológica evidencia tanto el valor ambiental de estos cuerpos de agua como los riesgos asociados a su comportamiento estacional.

La presencia de estos afluentes representa un recurso fundamental para las comunidades, ya que contribuyen a la recarga de mantos acuíferos, al sostenimiento de ecosistemas locales y a las actividades productivas. No obstante, también implican desafíos en términos de gestión ambiental y prevención de riesgos, pues los cambios en los patrones de lluvia, intensificados por el cambio climático y la liberación de gases de

Figura 29. Arroyo Cazadero

De



Fuente: H. Ayuntamiento Municipal de Santiago Niltepec 2025-2027

efecto invernadero derivados de la producción agropecuaria llena de insumos químicos, aumentan la vulnerabilidad ante inundaciones.

De acuerdo con el Inventario Nacional de Emisiones de Gases y Compuestos de Efecto Invernadero (INECC, 2023), el sector agropecuario y el manejo inadecuado de residuos representan las principales fuentes de contaminación en municipios rurales del Istmo de Tehuantepec. Esta situación refuerza la necesidad de adoptar prácticas sustentables de producción, restauración de suelos y fortalecimiento de capacidades institucionales locales.

Las especies de árboles frutales (ciruelo, chicozapote, mango, limón, tamarindo, etc.) tienen una considerable presencia dentro del municipio, así como las plantas de ornato (rosas, tulipanes, gardenias, flor de muerto, etc.) y las especies maderables como huanacastles, nopo y caoba. Debido a esto último, en años recientes la tala de árboles incontrolada para la venta o uso propio se ha vuelto una práctica común entre la población, esto de acuerdo con información presentada por el H. Ayuntamiento 2025-2027.

La contaminación por residuos es otro reto que enfrentan las autoridades municipales actuales y el pueblo en general. El basurero municipal se encuentra ubicado en una zona a cielo abierto sin ninguna normatividad que regule su uso.

La recolección de basura se hace un día a la semana dividiendo a los camiones recolectores por colonias, en donde no se les exige a los ciudadanos clasificar sus residuos. Debido a lo anterior, existe una ausencia de infraestructura de manejo adecuado de los residuos desde su separación hasta su disposición final, esto provoca que durante los meses con mayor presencia de vientos las partículas presentes en la basura se desplacen ocasionando contaminación en el suelo, el aire y en los mantos acuíferos de los alrededores.

Los habitantes también determinan que enfrentan la ausencia de un sistema estructurado para la separación y reciclaje de residuos sólidos, situación que limita su adecuada gestión y contribuye a la acumulación de desechos en el entorno (Mesas Temáticas para la Planeación Municipal 2025-2027). A ello se suma la falta de infraestructura ambiental,

como puntos verdes para el acopio y clasificación de materiales, lo que dificulta la implementación de prácticas de aprovechamiento y reciclaje. Asimismo, persiste una baja consciencia y participación comunitaria en el manejo responsable de residuos, derivada de la carencia de campañas educativas y procesos de sensibilización ambiental que promuevan hábitos sustentables en la población.

Aunado a lo anterior, a nivel administración las capacidades institucionales de protección ambiental se encuentran debilitadas, lo que limita la eficiencia en la aplicación de normativas, la supervisión de actividades que generan impactos negativos y la implementación de programas de conservación.

Frente a este panorama, este eje transversal debe orientar políticas integrales que articulen la conservación de los recursos naturales con la gestión responsable del territorio, la educación ambiental, el manejo adecuado de residuos y el fortalecimiento de prácticas comunitarias sustentables, contribuyendo así al bienestar de la población actual y futura.

Problemática identificada

En el municipio se presentan riesgos para los recursos naturales y la salud de la población de Santiago Niltepec.

Objetivo, estrategias y líneas de acción

Objetivo-ODS 12, 13, 15		
E.T.MAS.1 Fortalecer la conservación de los recursos naturales de forma sustentable y responsable.		
Eje estratégico	Estrategia	Línea de acción
Niltepec con Bienestar y Prosperidad	E.T.MAS.1.1 Contribuir a la sostenibilidad ambiental mediante programas comunitarios	E.T.MAS.1.1.1 Fomentar campañas de educación y sensibilización ambiental en escuelas

	de conservación y educación.	E.T.MAS.1.1.2 Impulsar programas de reforestación en áreas naturales degradadas.
Gobierno Innovador de Territorio Moderno y Transparente	E.T.MAS.1.2 Fomentar la participación de los servidores públicos en la gestión ambiental.	E.T.MAS.1.2.1 Impulsar la capacitación de autoridades municipales en temas de gestión ambiental y manejo de residuos.
Gobernanza con Justicia y Participación Ciudadana	E.T.MAS.1.3 Promover una gobernanza ambiental mediante la participación ciudadana.	E.T.MAS.1.3.1 Coadyuvar en la creación de mecanismos de participación comunitaria para la planeación y vigilancia de acciones ambientales.
Prosperidad Económica y Fomento Productivo	E.T.MAS.1.4 Impulsar prácticas agrícolas con enfoque sustentable.	E.T.MAS.1.4.1 Fomentar proyectos productivos comunitarios basados en el uso de insumos agroecológicos.
Infraestructura y Desarrollo Sustentable	E.T.MAS.1.5 Contribuir a la gestión adecuada de residuos sólidos y al cuidado de los ecosistemas.	E.T.MAS.1.5.1 Gestionar la construcción de un sistema municipal de manejo integral de residuos sólidos.

7.3 Interculturalidad

Santiago Niltepec es un territorio con raíces profundas en la cultura zapoteca, y como parte del Istmo de Tehuantepec, comparte una historia común con pueblos indígenas y

afromexicanos que han contribuido significativamente a la identidad, riqueza cultural y resistencia del sureste de Oaxaca.

En el municipio hay 142 personas indígenas, sin embargo, el Atlas de Género del Estado de Oaxaca señala que solo 59 de estos habitantes hablan alguna lengua indígena, lo que representa el 1.10% de la población total, de este total 21 personas son mujeres y 38 hombres, esta situación refleja una notable pérdida de hablantes de la lengua indígena que puede estar ligada con la discriminación y el desconocimiento de sus derechos.

Entre las lenguas habladas en el municipio se encuentran el zapoteco, el zoque y el huave (H. Ayuntamiento Municipal 2025-2027), sin embargo, no hay información sobre el número exacto de hablantes por lengua, lo que refleja una falta de registro y valoración de la diversidad lingüística existente. Esta situación se relaciona con la ausencia de una casa de la cultura, debido a que sin un espacio institucional que promueva la preservación, enseñanza y difusión de las lenguas originarias, se limita la posibilidad de fortalecer la identidad cultural de la población y de transmitir estos saberes a las nuevas generaciones.

El Consejo Nacional de Evaluación de la Política de Desarrollo Social (CONEVAL) cuenta con datos sobre la situación de pobreza de la población indígena, en 2010 el 51.12% se encontraba en situación de pobreza, lo que refleja una alta vulnerabilidad socioeconómica en este sector y la necesidad de implementar estrategias para incluir de manera equitativa a todas las culturas que se desarrollan en Santiago Niltepec en la vida laboral y productiva del municipio.

En el municipio, además, la presencia de 38 personas que se reconocen como parte de la comunidad afromexicana (SISPLADE, 2022) representa un componente esencial de la diversidad cultural y social. Identificar a este grupo no solo implica visibilizar su existencia, sino también buscar el pleno ejercicio de sus derechos individuales y colectivos, en concordancia con el marco legal nacional e internacional que protege a los pueblos y comunidades afromexicanas.

Los principios de reconocimiento, respeto, participación, autonomía, libre determinación y no discriminación de la población indígena y afromexicana, están respaldados por la Constitución Política de los Estados Unidos Mexicanos, los Acuerdos de San Andrés, el Convenio 169 de la OIT, la Ley General de Derechos Lingüísticos de los Pueblos Indígenas, la Ley General de Derechos de los Pueblos y Comunidades Indígenas y Afromexicanas, y otros instrumentos nacionales e internacionales, que los servidores públicos deben conocer para desempeñar sus cargos desde una perspectiva de respeto cultural.

Históricamente, las comunidades indígenas y afromexicanas han enfrentado marginación, exclusión de los beneficios del desarrollo y discriminación estructural, lo que ha limitado el ejercicio pleno de sus derechos. Revertir esta situación requiere que el gobierno municipal de Santiago Niltepec incorpore de forma transversal el respeto, la protección y la promoción de los derechos colectivos e individuales de estas comunidades en todos los ámbitos de la gestión pública: administrativo, social, educativo, económico, cultural y ambiental.

Problemática identificada

El ejercicio de los derechos colectivos de la población indígena y afromexicana se encuentra limitado en Santiago Niltepec.

Objetivo, estrategias y líneas de acción

Objetivo-ODS 10, 11		
E.T.I.1 Fortalecer los derechos colectivos y la participación de la población indígena y afromexicana.		
Eje estratégico	Estrategia	Línea de acción
Niltepec con Bienestar y Prosperidad	E.T.I.1.1 Fomentar la identidad cultural mediante la preservación de lenguas originarias.	E.T.I.1.1.1 Impulsar programas comunitarios de preservación de las lenguas indígenas.

Gobierno Innovador de Territorio Moderno y Transparente	E.T.I.1.2 Promover la inclusión de la población indígena y afroamericana en los procesos de gestión pública municipal.	E.T.I.1.2.1 Fomentar la participación de representantes indígenas y afroamericanos en órganos de consulta y decisión.
		E.T.I.1.2.2 Implementar mecanismos de transparencia con enfoque intercultural.
Gobernanza con Justicia y Participación Ciudadana	E.T.I.1.3 Coadyuvar en la construcción de una gobernanza incluyente y con justicia social.	E.T.I.1.3.1 Capacitar a los servidores públicos en materia de justicia y protección de derechos humanos.
Prosperidad Económica y Fomento Productivo	E.T.I.1.4 Impulsar el desarrollo económico con equidad e inclusión de los pueblos indígenas y afroamericanos.	E.T.I.1.4.1 Favorecer proyectos productivos comunitarios que combinen innovación y prácticas tradicionales con enfoque de economía social y solidaria.
Infraestructura y Desarrollo Sustentable	E.T.I.1.5 Promover infraestructura y servicios con enfoque intercultural y de sostenibilidad.	E.T.I.1.5.1 Habilitar una casa de la cultura que integre la identidad cultural indígena y afroamericana.

7.4 Niñas, niños y adolescentes.

La administración municipal de Santiago Niltepec reconoce que la protección integral y el pleno desarrollo de niñas, niños y adolescentes constituye una condición indispensable para buscar un futuro con justicia social, bienestar y oportunidades. Este sector de la población representa una proporción significativa dentro del municipio, lo cual demanda políticas públicas específicas y transversales que atiendan sus necesidades y promuevan el ejercicio de sus derechos humanos.

De acuerdo con el Censo de Población y Vivienda 2020 (INEGI), Santiago Niltepec cuenta con 5,342 habitantes, de los cuales:

- 445 habitantes tienen entre 5 y 9 años.
- 501 habitantes tienen entre 10 y 14 años.
- 388 habitantes tienen entre 15 y 19 años.

Estos tres segmentos representan alrededor del 25 % de la población municipal (INEGI, 2020).

Las condiciones socioeconómicas impactan directamente en las niñas, niños y adolescentes. El CONEVAL estima que más del 61.7% de la población total municipal, vive en situación de pobreza, lo que limita el acceso a alimentación adecuada, servicios básicos y oportunidades de desarrollo, repercutiendo en la niñez y adolescencia como uno de los grupos más vulnerables.

Por otro lado, la colaboración de los NNA dentro de la planeación municipal se ve vulnerada, debido a que no se registró la participación de niñas y adolescencias dentro de la consulta ciudadana. Incluir su participación permite fortalecer los principios de gobernanza democrática y derechos humanos, especialmente el derecho a la participación consagrado en la Convención sobre los Derechos del Niño (1998). Bajo este contexto, es necesario implementar mecanismos de diálogo intergeneracional que promueve la corresponsabilidad social y la construcción de comunidades más justas, equitativas y conscientes del desarrollo integral de las nuevas generaciones.

En el ámbito de seguridad, la situación de niñas, niños y adolescentes refleja una problemática en materia de protección y bienestar familiar. De acuerdo con el Atlas de Género (2020), se registraron seis casos de violencia familiar, lo que evidencia la presencia de entornos inseguros que afectan el desarrollo emocional y social de la niñez. Esta situación no solo vulnera sus derechos fundamentales, sino que también revela la necesidad de promover entornos familiares más seguros y libres de violencia para el pleno ejercicio de sus derechos.

Las consultas ciudadanas evidenciaron que, en el ámbito cultural y productivo, se ha producido una pérdida en la tradición de la producción del añil. Esta situación representa

una importante área de oportunidad, ya que la enseñanza y recuperación de su proceso productivo no solo permitiría rescatar un saber ancestral, sino también impulsar alternativas económicas vinculadas con la identidad local. Transmitir este conocimiento a las nuevas generaciones fortalecería el orgullo cultural, la continuidad de prácticas tradicionales y la diversificación productiva del municipio a largo plazo.

En materia educativa, las estadísticas reflejan que, aunque la mayoría de niñas y niños acceden a la primaria, los niveles de conclusión disminuyen en la secundaria y se agravan en el bachillerato debido a la ausencia de infraestructura en este nivel, en donde solo se cuenta con un colegio de bachilleres en la cabecera municipal, lo que coloca a muchos adolescentes en riesgo de rezago escolar (SCITEL, 2020).

Problemática identificada

En Santiago Niltepec, niñas, niños y adolescentes enfrentan limitado bienestar integral y la insuficiente garantía de sus derechos.

Objetivo, estrategias y líneas de acción

Objetivo – ODS 1, 3, 4, 10, 16		
E.T.NNA.1. Fortalecer el bienestar integral de niñas, niños y adolescentes de Santiago Niltepec.		
Eje estratégico	Estrategia	Línea de acción
Niltepec con Bienestar y Prosperidad	E.T.NNA.1.1 Promover entornos de bienestar para NNA.	E.T.NNA.1.1.1 Contribuir al acceso a programas federales de apoyo para niñas, niños y adolescentes.
Gobierno Innovador de Territorio Moderno y Transparente	E.T.NNA.1.2 Impulsar políticas públicas con enfoque de infancia y adolescencia.	E.T.NNA.1.2.1 Planificar la creación de un consejo consultivo de niñas, niños y adolescentes en el municipio.

		E.T.NNA.1.2.2 Favorecer la inclusión de la voz infantil y juvenil en la planeación municipal.
Gobernanza con Justicia y Participación Ciudadana	E.T.NNA.1.3 Favorecer espacios seguros y libres de violencia para la niñez.	E.T.NNA.1.3.1 Sensibilizar a la comunidad sobre la prevención del maltrato y violencia infantil.
Prosperidad Económica y Fomento Productivo	E.T.NNA.1.4 Fomentar oportunidades de desarrollo personal y habilidades para la vida en adolescentes.	E.T.NNA.1.4.1 Impulsar programas de capacitación artística para la producción y uso del añil.
Infraestructura y Desarrollo Sustentable	E.T.NNA.1.5 Gestionar infraestructura educativa y de esparcimiento para las adolescencias.	E.T.NNA.1.5.1 Gestionar la construcción de escuelas de medio superior en las localidades del municipio.

VIII. SEGUIMIENTO Y EVALUACIÓN

El seguimiento y la evaluación del Plan Municipal de Desarrollo de Santiago Niltepec 2025–2027 constituyen un proceso esencial para buscar que las acciones, programas y proyectos contemplados se implementen de manera eficiente, transparente y con impacto positivo en la población. Es así como se este apartado se encuentra respaldado por la metodología de Gestión por Resultados (GpR), en donde la finalidad es hacer que planificación, la presupuestación y la gestión institucional estén encaminados a aumentar la calidad de vida de los ciudadanos. Estos mecanismos permiten valorar los avances, identificar dificultades y realizar los ajustes necesarios, garantizando así la correcta aplicación de los recursos públicos y la coherencia con los objetivos estratégicos del municipio.

De esta forma, se propone que el sistema de seguimiento y evaluación se guíe por los principios de legalidad, objetividad, transparencia, participación ciudadana, equidad de género e interculturalidad, en concordancia con la Ley Estatal de Planeación, la Ley Orgánica Municipal del Estado de Oaxaca y los compromisos de la Agenda 2030. La responsabilidad principal de este proceso recae en el Honorable Ayuntamiento Constitucional 2025–2027, a través de la Presidencia Municipal y las regidurías correspondientes, quienes trabajarán en coordinación con el Consejo de Desarrollo Social Municipal y los comités comunitarios para promover la vigilancia social y la rendición de cuentas.

Se plantea llevar a cabo el seguimiento mediante indicadores de gestión y resultados que permitan medir el grado de cumplimiento de las metas establecidas, complementados con informes periódicos presentados de forma semestral a la ciudadanía. Además, de promover sesiones de evaluación participativa a través de asambleas comunitarias, con el fin de incorporar la voz de la población en la valoración de los avances. De manera paralela, es posible implementar bitácoras comunitarias en donde se registren los avances de las obras y los servicios, este espacio debe estar al alcance de la población de la cabecera municipal y las localidades; posteriormente se podrá habilitar un espacio digital municipal como herramienta de consulta pública para fortalecer la transparencia y la participación ciudadana en el monitoreo de las acciones.

Por otro lado, la evaluación del plan puede ser desarrollado en tres niveles. Con una evaluación de procesos que permita analizar la eficiencia administrativa y el uso adecuado de los recursos; sumado a la evaluación de resultados para medir el cumplimiento de los objetivos y líneas de acción de los ejes estratégicos y transversales; mientras que la evaluación de impacto podrá valorar los efectos a mediano y largo plazo en la calidad de vida de la población, haciendo énfasis en la reducción de rezagos sociales, la inclusión y la sostenibilidad ambiental.

Los resultados de este proceso podrán brindar parámetros para elaborar informes anuales de gobierno, incluyendo un apartado específico sobre el avance del Plan Municipal. De esta manera, el seguimiento y la evaluación del Plan Municipal de Desarrollo de Santiago Niltepec se convierten en herramientas clave para una gestión pública eficiente, participativa y orientada al bienestar colectivo, en pleno cumplimiento de los Objetivos de Desarrollo Sostenible.

IX. ANEXOS

A continuación, se proporcionan los enlaces de la Matriz de Riesgos, el Acta de Priorización de Obras y el Acta de Integración del Consejo de Desarrollo Social Municipal (CDSM) 2025, documentos dispuestos en el Sistema de Información para la Planeación del Desarrollo, esenciales para la planeación y la gestión en el municipio de Santiago Niltepec.

- Matriz de Riesgos y Problemas

<http://sisplade.oaxaca.gob.mx/sisplade/smMatrizRiesgos.aspx?idMunicipio=66>

- Acta de Integración del Consejo de Desarrollo Social Municipal (CDSM)

<http://sisplade.oaxaca.gob.mx/sisplade2/ActasCMD/2025/066/ACTA%20DE%20INTEGRACION%20DEL%20CONSEJO.pdf>

- Acta de Priorización de Obras

<http://sisplade.oaxaca.gob.mx/sisplade2/Actas/2025/066/ACTA%20DE%20PRIORIZACION%20DE%20OBRAS.pdf>

X. REFERENCIAS

Atlas de Género del Estado de Oaxaca. (2020). *Población ocupada y su distribución porcentual según sector de actividad económica y división ocupacional*.

<https://atlasdegenero.oaxaca.gob.mx/trabajo.html>

Atlas de Género del Estado de Oaxaca. (2020). *Santiago Niltepec: Infografía*.

<https://atlasdegenero.oaxaca.gob.mx/infografias/infografia-066>

Cámara de Diputados del H. Congreso de la Unión. (2023). *Constitución Política de los Estados Unidos Mexicanos*. Diario Oficial de la Federación. https://www.gob.mx/cms/uploads/attachment/file/966422/Constitucion_Politica_de_los_Estados_Unidos_Mexicanos.pdf

Cámara de Diputados del H. Congreso de la Unión. (2022). *Ley de Planeación*. Diario Oficial de la Federación.

<https://www.diputados.gob.mx/LeyesBiblio/pdf/LPlan.pdf>

Comisión Nacional de Acuacultura y Pesca (CONAPESCA). (2014). *México puede ser potencia en producción de tilapia aprovechando embalses como la cuenca del Papaloapan*.

<https://www.gob.mx/conapesca/prensa/35442>

Comisión Nacional de Acuacultura y Pesca (CONAPESCA). (2023, diciembre 13). *Avanza CONAPESCA en la transformación del sector pesquero y acuícola de México*.

<https://www.gob.mx/conapesca/prensa/266923>

Comisión Nacional de Acuacultura y Pesca (CONAPESCA). (2025, julio 15). *Premio a la Pesca y Acuacultura Sustentables 2025*.

https://conapesca.gob.mx/wb/cona/premio_pesca_2025

Comisión Nacional de los Derechos Humanos. (1 de junio de 1998). *Convención sobre los derechos del niño*.

https://www.cndh.org.mx/sites/default/files/documentos/2018-11/convencion_derechos_nino.pdf

Comisión Nacional para la Mejora Continua de la Educación. (2021). *Ficha de información educativa por municipio*.

<https://fichasmun.si.mejoredu.gob.mx/fichas/2pdf-fm.php?ENT=20&MPIO=066>

Congreso del Estado Libre y Soberano de Oaxaca. (2025). *Ley Orgánica Municipal del Estado de Oaxaca* [PDF]. Gobierno del Estado de Oaxaca. Secretaría de Finanzas.

https://www.finanzasoaxaca.gob.mx/pdf/asistencia/leyes_fiscales/VIGENTES/pdf/20_LEY_ORGANICA_MUNICIPAL%202025.pdf

Congreso del Estado Libre y Soberano de Oaxaca. (2019). *Constitución Política del Estado Libre y Soberano de Oaxaca*. Gobierno del Estado de Oaxaca. <https://www.oaxaca.gob.mx/cocitei/wp-content/uploads/sites/48/2019/07/CONSTITUCION-POLITICA-DEL-ESTADO-LIBRE-Y-SOBERANO-DE-OAXACA.pdf>

Congreso del Estado Libre y Soberano de Oaxaca. (2014). *Ley de Planeación del Estado de Oaxaca*. Gobierno del Estado de Oaxaca. https://www.finanzasoaxaca.gob.mx/pdf/asistencia/leyes_fiscales/2014/pdf/3_LEY_DE_PLANEACION_DEL_ESTADO.pdf

Congreso del Estado Libre y Soberano de Oaxaca. (2021). *Ley de Planeación, Desarrollo Administrativo y Servicios Públicos Municipales del Estado de Oaxaca* (Decreto 2689, LXIV Legislatura, 8 de septiembre de 2021). Periódico Oficial del Gobierno del Estado de Oaxaca. [https://www.congresooaxaca.gob.mx/docs65.congresooaxaca.gob.mx/legislacion_estatal/Ley_de_Planeacion_Developmento_Administrativo_y_Servicios_Publicos_Municipales_\(Dto_ref_2689_Aprob_LXIV_Legis_8_sep_2021_PO_Extra_5_oct_2.pdf](https://www.congresooaxaca.gob.mx/docs65.congresooaxaca.gob.mx/legislacion_estatal/Ley_de_Planeacion_Developmento_Administrativo_y_Servicios_Publicos_Municipales_(Dto_ref_2689_Aprob_LXIV_Legis_8_sep_2021_PO_Extra_5_oct_2.pdf)

Congreso del Estado Libre y Soberano de Oaxaca. (2017). *Ley de Responsabilidades Administrativas del Estado y Municipios de Oaxaca*. Gobierno del Estado de Oaxaca. https://www.finanzasoaxaca.gob.mx/pdf/asistencia/leyes_fiscales/2017/pdf/Ley_de_Responsabilidades_Administrativas_del_Estado_y_Municipios_de_Oaxaca.pdf

Congreso del Estado de Oaxaca. (2008). *Ley Estatal de Acceso de las Mujeres a una Vida Libre de Violencia de Género del Estado de Oaxaca*. Periódico Oficial del Gobierno del Estado.

Congreso del Estado de Oaxaca. (2013). *Ley de Igualdad entre Mujeres y Hombres del Estado de Oaxaca*. Periódico Oficial del Gobierno del Estado.

Consejo Nacional de Evaluación de la Política de Desarrollo Social. (2020). *Índice de rezago social Oaxaca, Santiago Niltepec*.

<https://sistemas.coneval.org.mx/InfoPobreza/Pages/wfrMapaRezago#divRegionGrafica>

Consejo Nacional de Evaluación de la Política de Desarrollo Social. (2020). *Pobreza por grupos poblacionales*.

<https://municipal-coneval.hub.arcgis.com/pages/grupos-poblacionales>

Coordinación de Comunicación Social del Gobierno del Estado de Oaxaca. (2019). *La acuacultura y pesca en Oaxaca deja derrama económica de más de medio millón de pesos*.

<https://www.oaxaca.gob.mx/comunicacion/la-acuacultura-y-pesca-en-oaxaca-deja-derrama-economica-de-mas-de-medio-millon-de-pesos/>

CORTV. (2022). *Tradiciones Istmeñas: Presentación de la delegación de Santiago Niltepec, Guelaguetza 2017*.

<https://www.facebook.com/watch/?v=1427577154375598>

Defensoría de los Derechos Humanos del Pueblo de Oaxaca. (2022). *Informe anual de actividades 2022*. DDHPO.

<https://www.ddhpo.org/anual-2022/>

Diario Oficial de la Federación. (2024). *Ley General para la Igualdad entre Hombres y Mujeres*.

<https://www.diputados.gob.mx/LeyesBiblio/pdf/LGIMH.pdf>

Diario Oficial de la Federación (DOF). (2007). *Ley General de Acceso de las Mujeres a una Vida Libre de Violencia*. Secretaría de Gobernación.

Diario Oficial de la Federación. (2025). *Constitución Política de los Estados Unidos Mexicanos*.

https://sep.gob.mx/work/models/sep1/Resource/15131/5/images/constitucion_politica_4_2025.pdf

DIF Oaxaca. (s.f.). *Asistencia alimentaria*. Gobierno del Estado de Oaxaca.

<https://difoaxaca.gob.mx/asistencia-alimentaria>

Dirección General del Servicio de Información Agroalimentaria y Pesquera. *Avance de Siembras y Cosechas*. Santiago Niltepec.

https://nube.agricultura.gob.mx/avance_agricola/

EscuelasMex.com. (2025). *Instituciones educativas en Santiago Niltepec, Oaxaca.*

<https://escuelasmex.com/municipio/santiago-niltepec>

Feria Cultural del Añil. (2024). *Feria Cultural del Añil.*

<https://www.facebook.com/feriaculturalanil/>

Fiscalía General de Oaxaca. (s. f.). *FGEO imparte cursos a primeros respondientes del municipio de Santiago Niltepec y San Pedro Comitancillo, a fin de redoblar esfuerzos en trabajos de seguridad en la región del Istmo.*

<https://fge.oaxaca.gob.mx/index.php/archivos/noticias/fgeo-imparte-cursos-a-primeros-respondientes-del-municipio-de-santiago-niltepec-y-san-pedro-comitancillo-a-fin-de-redoblar-esfuerzos-en-trabajos-de-seguridad-en-la-region-del-istmo>

Gaytán Bohórquez, L. (Coord). (2025). Diagnóstico integral de la región del Istmo del Estado de Oaxaca, en el marco del megaproyecto Corredor Interoceánico del Istmo de Tehuantepec. Asociación Nacional de Universidades e Instituciones de Educación Superior (ANUIES).

Gobierno de México. (2025). *Plan Nacional de Desarrollo 2025–2030.*

https://www.gob.mx/cms/uploads/attachment/file/981072/PND_2025-2030_v250226_14.pdf

Gobierno del Estado de Oaxaca. (2020). *Unidades básicas de rehabilitación, ayuda real para personas con discapacidad en el estado: Ivette Morán de Murat.*

<https://www.oaxaca.gob.mx/comunicacion/unidades-basicas-de-rehabilitacion-ayuda-real-para-personas-con-discapacidad-en-el-estado-ivette-moran-de-murat/>

Gobierno del Estado de Oaxaca. (2022). *Plan de Desarrollo Estatal 2022–2028.*

https://www.oaxaca.gob.mx/sedeco/wp-content/uploads/sites/60/2025/05/Plan_Estatal_de_Desarrollo_2022-2028-1.pdf

Gobierno del Estado de Oaxaca / Instituto de la Mujer Oaxaqueña (IMO). (2023). *Programa Estatal para la Igualdad entre Mujeres y Hombres de Oaxaca 2023–2028.* Oaxaca de Juárez, Oaxaca.

Grupo Especializado UABJO. (2025). *Entrevista focal con el H. Ayuntamiento Constitucional de Santiago Niltepec.*

H. Ayuntamiento Constitucional de Santiago Niltepec. (2025). *Reglamento de la Gaceta Municipal de Santiago Niltepec, Oaxaca*.

<https://es.scribd.com/document/869233975/I-REGLAMENTO-DE-LA-GACETA-MUNICIPAL>

H. Ayuntamiento Constitucional de Santiago Niltepec. (2025–2027). *Mesas temáticas para la planeación municipal 2025–2027*.

H. Ayuntamiento Municipal de Santiago Niltepec. (2022). *Plan Municipal de Desarrollo 2022–2024*. Gobierno del Estado de Oaxaca. SISPLADE. http://sisplade.oaxaca.gob.mx/BM_SIM_Services/PlanesMunicipales/2022_2024_/066.pdf

H. Ayuntamiento Municipal de Santiago Niltepec, Oaxaca; 2022-2024. (2022, enero 10). [Video de Facebook]. Facebook. <https://www.facebook.com/watch/?v=225325686461617>

H. Congreso del Estado de Oaxaca. (2024). *Ley General de Ingresos de Santiago Niltepec Oaxaca 2024*.

<https://www.congresooaxaca.gob.mx/docs65.congresooaxaca.gob.mx/decretos/DLXV2060.pdf>

H. Congreso del Estado de Oaxaca. (s. f.). *Ley Orgánica Municipal del Estado de Oaxaca: Última reforma, Decreto Número 2917*.

<https://www.oaxaca.gob.mx/segego/wp-content/uploads/sites/74/2022/01/Ley-OrganicaMunicipal.pdf>

Hospitales México. (2025). *Directorio Santiago Niltepec*.

<https://hospitalesmexico.com/r-02-santiago-niltepec-13161>

Instituto Nacional de Estadística y Geografía (INEGI). (2020). *Censo de Población y Vivienda 2020*.

https://view.officeapps.live.com/op/view.aspx?src=https%3A%2F%2Fwww.inegi.org.mx%2Fcontenidos%2Fprogramas%2Fccpv%2F2020%2Ftabulados%2Fcpv2020_b_m_oax_07_educacion.xlsx

Instituto Nacional de Estadística y Geografía. (2023). *Censo Nacional de Gobiernos Municipales y Demarcaciones Territoriales de la Ciudad de México 2023*. INEGI.

<https://www.inegi.org.mx/programas/cngmd/2023/#tabulados>

Instituto Nacional de Estadística y Geografía (INEGI). (2020). *Directorio Estadístico Nacional de Unidades Económicas (DENUE)*.

<https://www.inegi.org.mx/app/mapa/denue/default.aspx>

Instituto Nacional de Estadística y Geografía (INEGI). (2021). *Conociendo a la población LGBTI+ en México*.

<https://www.inegi.org.mx/tablerosestadisticos/lgbti/>

Instituto Nacional de Estadística y Geografía (INEGI). (2022). *Censo Agropecuario (CA) 2022: Tabulados*.

<https://www.inegi.org.mx/programas/ca/2022/#tabulados>

Instituto Nacional de Estadística y Geografía. (2021; 2023). *Censo Nacional de Gobiernos Municipales y Demarcaciones Territoriales*.
<https://www.inegi.org.mx/programas/cngmd/>

Instituto Nacional de Estadística y Geografía (INEGI). (2022). *Panorama de los gobiernos municipales de México 2022*.

https://www.inegi.org.mx/contenidos/productos/prod_serv/contenidos/espanol/bvinegi/productos/nueva_estruc/889463919483.pdf

Instituto Nacional para la Educación de los Adultos (INEA). (2020). *Población de 15 años y más en rezago educativo, calculado con base en el Censo de Población y Vivienda 2020*.

<https://www.gob.mx/inea/documentos/resultados-del-censo-de-poblacion-y-vivienda-2020-inegi>

Instituto Nacional de Ecología y Cambio Climático (INECC). (2023). *Inventario Nacional de Emisiones de Gases y Compuestos de Efecto Invernadero 2023*. Secretaría de Medio Ambiente y Recursos Naturales (SEMARNAT).

<https://www.gob.mx/inecc>

Instituto Nacional para el Federalismo y el Desarrollo Municipal (INAFED). (2018). *Marco jurídico del municipio*.

<https://www.gob.mx/inafed/articulos/conoces-el-marco-juridico-del-municipio>

Ley de Cambio Climático del Estado de Oaxaca. (2021). Periódico Oficial del Gobierno del Estado de Oaxaca.

<https://www.oaxaca.gob.mx>

Ley General del Equilibrio Ecológico y la Protección al Ambiente. (1988, última reforma publicada el 18 de enero de 2023). Diario Oficial de la Federación.

<https://www.diputados.gob.mx/LeyesBiblio>

Miguel Velasco, A. E., & Santamaría Cruz, E. I. (2020). *La problemática de la vivienda en el Istmo de Tehuantepec y la desigualdad social en las ciudades*.

<https://ru.iiec.unam.mx/5577/1/090-Miguel-Santamar%C3%ADa.pdf>

Oaxaca día a día. (2020). *Fortalece DDHPO vínculos con Niltepec y Zanatepec*.

<https://oaxacadiaadia.com/?p=110276>

Organización de las Naciones Unidas. (s. f.). *Agenda para el desarrollo*. Naciones Unidas.

<https://www.un.org/sustainabledevelopment/es/development-agenda/>

Secretaría de Bienestar. (2024). *Informe anual sobre la situación de pobreza y rezago 2024*.

<https://www.gob.mx/bienestar/documentos/informe-anual-sobre-la-situacion-de-pobreza-y-rezago-social>

Secretaría de Agricultura y Desarrollo Rural (2025). Dirección General del Servicio de Información Agroalimentaria y Pesquera. *Avance mensual de la producción pecuaria. Santiago Niltepec*.

https://nube.agricultura.gob.mx/avance_pecuario/

Secretaría de Cultura. (2017). *Fiesta del Cristo de Esquipulas*. Sistema de Información Cultural.

https://sic.cultura.gob.mx/ficha.php?table=festividad&table_id=30

Secretariado Ejecutivo del Sistema Nacional de Seguridad Pública. (2025). *Datos abiertos de incidencia delictiva*. Gobierno de México.

<https://www.gob.mx/sesnsp/acciones-y-programas/datos-abiertos-de-incidencia-delictiva?state=published>

Servicio Sismológico Nacional. (2017). *Sismo del día 07 de septiembre de 2017, Tehuantepec, M 8.2* [Reporte especial]. Universidad Nacional Autónoma de México.

http://www.ssn.unam.mx/sismicidad/reportes-especiales/2017/SSNMX_rep_esp_20170907_Tehuantepec_M82.pdf

Sistema de Consulta de Integración Territorial, Entorno Urbano y Localidad (SCITEL). (2020). *Principales resultados por localidad (ITER) 2020*.

<https://www.inegi.org.mx/app/scitel/consultas/index#>

Sistema de Información Agroalimentaria y Pesquera. (2023). *Anuario estadístico de la producción agrícola*.

https://nube.agricultura.gob.mx/cierre_agricola/

Sistema de Información Cultural. (2017). *Casa del Pueblo Rodolfo Cruz*.

https://sic.gob.mx/ficha.php?table=centro_cultural&table_id=3033

Sistema de Información para la Planeación del Desarrollo (SISPLADE). (2020). *Municipio de Santiago Niltepec: Información general*.

<http://sisplade.oaxaca.gob.mx/sisplade/smUbicacionMunicipio.aspx?idMunicipio=66>

Sistema de Información para la Planeación del Desarrollo (SISPLADE). (2020). *Panorama sociodemográfico de Oaxaca 2020: Santiago Niltepec 066*.

<http://sisplade.oaxaca.gob.mx/sisplade/panoramasociodemografico/2020/066.pdf>

Sistema de Información para la Planeación del Desarrollo (SISPLADE). (2022–2024). *Plan Municipal de Desarrollo 2022–2024: Santiago Niltepec, Oaxaca*.

http://sisplade.oaxaca.gob.mx/BM_SIM_Services/PlanesMunicipales/2022_2024_/066.pdf

Sistema de Información y Gestión Educativa. (2024). *Sistema interactivo de consulta de estadística educativa*.

https://www.siged.sep.gob.mx/SIGED/estadistica_educativa.html

Sistema Nacional Sismológico. (2025). *Mapa de sismicidad*.

<http://www2.ssn.unam.mx:8080/catalogo/>

Universidad Nacional Autónoma de México. (2019). *Los Muxes, el tercer género*.
<https://ciencia.unam.mx/leer/925/los-muxes-el-tercer-genero>



H. AYUNTAMIENTO MUNICIPAL DE SANTIAGO NILTEPEC, OAXACA.
2025-2027



2025
Año de la
Mujer
Indígena

"2025, BICENTENARIO DE LA PRIMERA CONSTITUCIÓN POLÍTICA DEL ESTADO LIBRE Y SOBERANO DE OAXACA."

ACTA DE LA SESIÓN EXTRAORDINARIA DE CABILDO DEL MUNICIPIO DE SANTIAGO NILTEPEC, DISTRITO JUCHITÁN, OAXACA, PARA LLEVAR A CABO LA PROPUESTA, ANÁLISIS, DISCUSIÓN Y EN SU CASO APROBAR EL PLAN MUNICIPAL DE DESARROLLO CON ENFOQUE PARTICIPATIVO (PMD) 2025-2027.

EN EL MUNICIPIO DE SANTIAGO NILTEPEC, PERTENECIENTE AL DISTRITO DE JUCHITÁN, OAXACA, SIENDO LAS 12:00 HORAS, DEL DÍA 07 DE OCTUBRE DEL 2025, REUNIDOS EN EL SALÓN DE SESIONES DEL PALACIO MUNICIPAL, CALLE HIDALGO, SIN NÚMERO, COL. CENTRO, CÓDIGO POSTAL 70130, SANTIAGO NILTEPEC, OAXACA, DECLARADO RECINTO OFICIAL PARA EL PRESENTE ACTO, SE REUNIERON LOS CIUDADANOS: SHENG-YU CHIU MEZA, PRESIDENTE MUNICIPAL, GUADALUPE MARTÍNEZ SESMA, IGNACIO HERNÁNDEZ LÓPEZ, SELENA LÓPEZ TOLEDO, LAURA MARÍN MENDOZA, AHISAMAC ESCOBAR MUMENTHEY Y SIBELES JIMÉNEZ CONTRERAS, CONCEJALES INTEGRANTES DE ESTE HONORABLE AYUNTAMIENTO CONSTITUCIONAL, MIGUEL ANGEL MORALES TOLEDO Y ULISES CASTILLEJOS FUENTES, TESORERO MUNICIPAL Y SECRETARIO MUNICIPAL QUIEN DA FE, PARA ANALIZAR, DISCUTIR Y APROBAR EL PLAN MUNICIPAL DE DESARROLLO CON ENFOQUE PARTICIPATIVO (PMD) 2025-2027; SE DESARROLLARÁ BAJO EL SIGUIENTE: -----

ORDEN DEL DÍA

PRIMERO. PASE DE LISTA. -----

SEGUNDO. DECLARATORIA DEL QUÓRUM. -----

TERCERO. INSTALACIÓN LEGAL DE LA SESIÓN. -----

CUARTO. APROBACIÓN DEL ORDEN DE DÍA. -----

QUINTO. PRESENTACION DEL PLAN MUNICIPAL DE DESARROLLO CON ENFOQUE PARTICIPATIVO (PMD) 2025-2027 DEL MUNICIPIO DE SANTIAGO NILTEPEC. -----

SEXTO. ANALISIS, DISCUSION Y EN SU CASO APROBACION DEL PLAN MUNICIPAL DE DESARROLLO CON ENFOQUE PARTICIPATIVO (PMD) 2025-2027 EL MUNICIPIO DE SANTIAGO NILTEPEC. -----

SEPTIMO. CLAUSURA DE LA SESIÓN. -----

CALLE HIDALGO S/N SEGUNDA SECCIÓN. SANTIAGO NILTEPEC, OAXACA. C.P. 70130


santiago.niltepec@oaxaca.gob.mx

Cel: 951-477 3170



PRESIDENCIA
MUNICIPAL
Mpio. Santiago
Niltepec,

Dtto. Juchitán, Oax.
01/01/2025-31/12/2027



SECRETARÍA
MUNICIPAL
Mpio. Santiago
Niltepec,

Dtto. Juchitán, Oax.
01/01/2025-31/12/2027



REGIDURÍA DE
EDUCACIÓN
Mpio. Santiago
Niltepec,

Dtto. Juchitán, Oax.
30/09/2025-31/12/2027



REGIDURÍA DE
RASTRO Y PANTEÓN
Mpio. Santiago
Niltepec,

Dtto. Juchitán, Oax.
01/01/2025-31/12/2027



REGIDURÍA
DE HACIENDA
Mpio. Santiago
Niltepec,

Dtto. Juchitán, Oax.
01/01/2025-31/12/2027



REGIDURÍA
DE OBRAS
Mpio. Santiago
Niltepec,

Dtto. Juchitán, Oax.
01/01/2025-31/12/2027



SINDICATURA
MUNICIPAL
Mpio. Santiago
Niltepec,

Dtto. Juchitán, Oax.
01/01/2025-31/12/2027



TESORERÍA
MUNICIPAL
Mpio. Santiago
Niltepec,

Dtto. Juchitán, Oax.
01/01/2025-31/12/2027



H. AYUNTAMIENTO MUNICIPAL DE SANTIAGO NILTEPEC, OAXACA.
2025-2027



"2025, BICENTENARIO DE LA PRIMERA CONSTITUCIÓN POLÍTICA DEL ESTADO LIBRE Y SOBERANO DE OAXACA."

PARA DESAHOGAR LA SESIÓN EXTRAORDINARIA DE CABILDO, Y EN CUMPLIMIENTO A LO QUE DISPONE EL ARTÍCULO 50° DE LA LEY ORGÁNICA MUNICIPAL PARA EL ESTADO DE OAXACA, EL CIUDADANO SHENG-YU CHIU MEZA, PRESIDENTE MUNICIPAL DEL HONORABLE AYUNTAMIENTO CONSTITUCIONAL DEL MUNICIPIO DE SANTIAGO NILTEPEC; ME GIRA INSTRUCCIONES COMO SECRETARIO MUNICIPAL, PARA QUE LLEVE A CABO EL DESARROLLO DE LA PRESENTE SESIÓN DE CABILDO CONFORME LO DISPONE EL ARTÍCULO 92° FRACCIÓN III DE LA LEY ORGÁNICA MUNICIPAL DEL ESTADO DE OAXACA; POR TAL RAZÓN Y EN USO DE MIS FACULTADES, PROCEDO AL DESARROLLO DE LA SESIÓN EXTRAORDINARIA DE CABILDO, COMO SIGUE:-----

PRIMERO. PASE DE LISTA. EN CUMPLIMIENTO AL ARTÍCULO 50° PÁRRAFO PRIMERO DE LA LEY ORGÁNICA MUNICIPAL PARA EL ESTADO DE OAXACA, PROCEDO A PASAR LISTA Y SE CORROBORA LA ASISTENCIA DE LOS CONCEJALES SIGUIENTES: -----

CIUDADANO SHENG-YU CHIU MEZA	PRESIDENTE MUNICIPAL	PRESENTE
CIUDADANA GUADALUPE MARTÍNEZ SESMA	SÍNDICA MUNICIPAL	PRESENTE
CIUDADANO IGNACIO HERNÁNDEZ LÓPEZ	REGIDOR DE HACIENDA	PRESENTE
CIUDADANA SELENA LÓPEZ TOLEDO	REGIDORA DE OBRAS	PRESENTE
CIUDADANA LAURA MARÍN MENDOZA	REGIDORA DE SALUD	AUSENTE
CIUDADANO AHISAMAC ESCOBAR MUMENTHEY	REGIDOR DE EDUCACIÓN	PRESENTE
CIUDADANA SIBELES JIMÉNEZ CONTRERAS	REGIDORA DE RASTRO Y PANTEÓN	PRESENTE

SEGUNDO. DECLARATORIA DEL QUÓRUM: UNA VEZ CONCLUIDO EL PASE DE LISTA, ESTANDO PRESENTES 06 CIUDADANOS DE 07 INTEGRANTES DEL AYUNTAMIENTO CONSTITUCIONAL, EL C. **SHENG-YU CHIU MEZA**, PRESIDENTE MUNICIPAL, CON FUNDAMENTO EN LO QUE DISPONE EL ARTÍCULO 48 PÁRRAFO PRIMERO DE LA LEY ORGÁNICA MUNICIPAL DEL ESTADO DE OAXACA, MANIFIESTA QUE "EXISTE QUÓRUM LEGAL" REQUERIDO PARA LLEVAR A CABO LA PRESENTE SESIÓN EXTRAORDINARIA DE CABILDO; POR LO CUAL SE PASA AL SIGUIENTE PUNTO. -----


CALLE HIDALGO S/N SEGUNDA SECCIÓN. SANTIAGO NILTEPEC, OAXACA. C.P. 70130

santiago.niltepec@oaxaca.gob.mx

Cel: 951-477 3170



PRESIDENTE MUNICIPAL
Mpio. Santiago Niltepec,
Dpto. Juchitán, Oax.
01/01/2025-31/12/2027



SECRETARÍA MUNICIPAL
Mpio. Santiago Niltepec,
Dpto. Juchitán, Oax.
01/01/2025-31/12/2027



REGIDURÍA DE EDUCACIÓN
Mpio. Santiago Niltepec,
Dpto. Juchitán, Oax.
01/01/2025-31/12/2027



REGIDURÍA DE RASTRO Y PANTEÓN
Mpio. Santiago Niltepec,
Dpto. Juchitán, Oax.
01/01/2025-31/12/2027



REGIDURÍA DE HACIENDA
Mpio. Santiago Niltepec,
Dpto. Juchitán, Oax.
01/01/2025-31/12/2027



REGIDURÍA DE OBRAS
Mpio. Santiago Niltepec,
Dpto. Juchitán, Oax.
01/01/2025-31/12/2027



SINDICATURA MUNICIPAL
Mpio. Santiago Niltepec,
Dpto. Juchitán, Oax.
01/01/2025-31/12/2027



TESORERÍA MUNICIPAL
Mpio. Santiago Niltepec,
Dpto. Juchitán, Oax.
01/01/2025-31/12/2027



H. AYUNTAMIENTO MUNICIPAL DE SANTIAGO NILTEPEC, OAXACA.

2025-2027



"2025, BICENTENARIO DE LA PRIMERA CONSTITUCIÓN POLÍTICA DEL ESTADO LIBRE Y SOBERANO DE OAXACA."

TERCERO. INSTALACIÓN LEGAL DE LA SESIÓN: EN USO DE LA PALABRA EL PRESIDENTE MUNICIPAL C. **SHENG-YU CHIU MEZA**, CON FUNDAMENTO EN EL ARTÍCULO 68° FRACCIÓN V DE LA LEY ORGÁNICA MUNICIPAL DEL ESTADO DE OAXACA, INSTALA LEGALMENTE LA PRESENTE SESIÓN EXTRAORDINARIA DE CABILDO, EN LOS SIGUIENTES TÉRMINOS: SIENDO LAS DOCE HORAS CON QUINCE MINUTOS, DEL DÍA 7 DE OCTUBRE DEL 2025, DECLARO LEGALMENTE INSTALADA LA PRESENTE SESIÓN EXTRAORDINARIA DE CABILDO DEL MUNICIPIO DE SANTIAGO NILTEPEC, JUCHITÁN, OAXACA, Y CONTINUANDO CON EL DESAHOGO DEL ORDEN DEL DÍA, SE PASA AL SIGUIENTE PUNTO. -----

CUARTO. APROBACIÓN DEL ORDEN DEL DÍA. COMPAÑEROS CONCEJALES, UNA VEZ ACREDITADA LA ASISTENCIA LEGAL NECESARIA, ASÍ COMO EL QUÓRUM LEGAL Y LA INSTALACIÓN LEGAL DE LA SESIÓN; ES NECESARIO COMO ASÍ LO DISPONE EL ARTÍCULO 50° PÁRRAFO PRIMERO DE LA LEY ORGÁNICA MUNICIPAL DEL ESTADO DE OAXACA, SOMETER A SU CONSIDERACIÓN LA APROBACIÓN DEL ORDEN DEL DÍA O EN SU CASO LA MODIFICACIÓN AL MISMO; POR TAL RAZÓN Y EN MI CARÁCTER DE PRESIDENTE MUNICIPAL EN FUNCIONES, CONFORME LO DISPONEN EL ARTÍCULO 50 EN RELACIÓN CON EL ARTÍCULO 68° FRACCIONES IV Y V DE LA LEY ORGÁNICA MUNICIPAL DEL ESTADO DE OAXACA, SOMETO A SU CONSIDERACIÓN EL ORDEN DEL DÍA PRECISADO CON ANTERIORIDAD, PARA EL EFECTO DE QUE LOS QUE ESTÉN DE ACUERDO CON EL MISMO LO MANIFIESTEN CON VOZ Y VOTO Y LOS QUE NO SE ABSTENGAN DE REALIZAR LO SEÑALADO; EN CONSECUENCIA, UNA VEZ REALIZADA LA VOTACIÓN DEL ORDEN DEL DÍA, SE TUVO UN TOTAL DE SEIS VOTOS REALIZADOS POR LOS CONCEJALES PRESENTES EN ESTA SESIÓN DE CABILDO Y CERO ABSTENCIONES; POR LO TANTO, SE TIENE COMO APROBADO EL ORDEN DEL DÍA DE LA PRESENTE ACTA DE SESIÓN DE CABILDO. -----

QUINTO. PRESENTACION DEL PLAN MUNICIPAL DE DESARROLLO CON ENFOQUE PARTICIPATIVO (PMD) 2025-2027 EN EL MUNICIPIO DE SANTIAGO NILTEPEC. -----

EN USO DE LA PALABRA EL PRESIDENTE MUNICIPAL HACE LA PRESENTACION DEL PMD 2025-2027 DE SANTIAGO NILTEPEC, A TRAVES DE UNA PRESENTACION DE MANERA EXPOSITIVA, EN CADA UNO DE SUS EJES ESTRATEGICOS EL PRESIDENTE MUNICIPAL DA A CONOCER LOS OBJETIVOS, ESTRATEGIAS Y LINEAS DE ACCION QUE LO CONFORMAN, EXPLICANDO QUE EL DIAGNOSTICO SE DESARROLLO BASADO EN LO EXPRESADO POR LA CIUDADANIA EN LAS MESAS TEMATICAS DE PARTICIPACION DEMOCRATICA; ASI COMO LA IMPORTANCIA DE ALINEAR SU CONTENIDO A LOS PLANES NACIONAL Y ESTATAL DE DESARROLLO, PARA LA EFICIENTE GESTION DE RECURSOS, ASI MISMO INFORMA QUE EL DOCUMENTO ESTA BASADO EN LO OBTENIDO DURANTE EL PROCESO DE PLANEACION EN MESAS TEMATICAS DE PARTICIPACION DEMOCRATICA IMPULSADAS POR EL GOBIERNO DEL ESTADO, INTEGRANDO, ADEMAS, LOS



PRESIDENCIA MUNICIPAL
Mpio. Santiago Niltepec,
Dpto. Juchitán, Oax.
01/01/2025-31/12/2027



SECRETARÍA MUNICIPAL
Mpio. Santiago Niltepec,
Dpto. Juchitán, Oax.
01/01/2025-31/12/2027



REGIDURÍA DE EDUCACION
Mpio. Santiago Niltepec,
Dpto. Juchitán, Oax.
01/01/2025-31/12/2027



REGIDURÍA DE RASTRO Y PANTEÓN
Mpio. Santiago Niltepec,
Dpto. Juchitán, Oax.
01/01/2025-31/12/2027



REGIDURÍA DE HACIENDA
Mpio. Santiago Niltepec,
Dpto. Juchitán, Oax.
01/01/2025-31/12/2027



REGIDURÍA DE OBRAS
Mpio. Santiago Niltepec,
Dpto. Juchitán, Oax.
01/01/2025-31/12/2027



SINDICATURA MUNICIPAL
Mpio. Santiago Niltepec,
Dpto. Juchitán, Oax.
01/01/2025-31/12/2027



TESORERÍA MUNICIPAL
Mpio. Santiago Niltepec,
Dpto. Juchitán, Oax.
01/01/2025-31/12/2027



H. AYUNTAMIENTO MUNICIPAL DE SANTIAGO NILTEPEC, OAXACA.
2025-2027

"2025, BICENTENARIO DE LA PRIMERA CONSTITUCIÓN POLÍTICA DEL ESTADO LIBRE Y SOBERANO DE OAXACA."



PRESIDENCIA MUNICIPAL

Mpio. Santiago
Niltepec,

Dtto. Juchitán, Oax.
01/01/2025-31/12/2027



SECRETARÍA MUNICIPAL

Mpio. Santiago
Niltepec,

Dtto. Juchitán, Oax.
01/01/2025-31/12/2027



REGIDURÍA DE EDUCACIÓN

Mpio. Santiago
Niltepec,

Dtto. Juchitán, Oax.
01/01/2025-31/12/2027



REGIDURÍA DE RASTRO Y PANTEÓN

Mpio. Santiago
Niltepec,


Dtto. Juchitán, Oax.
01/01/2025-31/12/2027



REGIDURÍA DE HACIENDA

Mpio. Santiago
Niltepec,


Dtto. Juchitán, Oax.
01/01/2025-31/12/2027



REGIDURÍA DE OBRAS

Mpio. Santiago
Niltepec,


Dtto. Juchitán, Oax.
01/01/2025-31/12/2027



SINDICATURA MUNICIPAL

Mpio. Santiago
Niltepec,


Dtto. Juchitán, Oax.
01/01/2025-31/12/2027



TESORERÍA MUNICIPAL

Mpio. Santiago
Niltepec,

Dtto. Juchitán, Oax.
01/01/2025-31/12/2027



ODS Y LAS METAS DE INCIDENCIA DE LA AGENDA 2030, QUE PERMITEN PROPONER, DISEÑAR Y EJECUTAR OBRAS, PROYECTOS Y ACCIONES QUE ATIENDEN MEJOR LOS REZAGOS DE POBREZA, DESIGUALDADES Y SOSTENIBILIDAD QUE PERMITAN AVANZAR EN EL BIENESTAR DE TODOS Y TODAS. FINALMENTE EXPLICA QUE PARA LOGRAR UN MAYOR IMPACTO FUE IMPORTANTE ESTABLECER LINEAS DE ACCION CON MIRAS A LA TRANSVERSALIDAD DE LOS TEMAS NIÑOS, NIÑAS Y ADOLESCENTES, MEDIO AMBIENTE Y CAMBIO CLIMATICO, INTERCULTURALIDAD Y EQUIDAD DE GENERO.

EJES ESTRATÉGICOS:

- EJE 1. NILTEPEC CON BIENESTAR Y PROSPERIDAD
- EJE 2. GOBIERNO INNOVADOR DE TERRITORIO CERCANO Y TRANSPARENTE
- EJE 3. GOBERNANZA CON JUSTICIA Y SEGURIDAD CIUDADANA
- EJE 4. PROSPERIDAD ECONÓMICA SOLIDARIA Y FOMENTO PRODUCTIVO
- EJE 5. INFRAESTRUCTURA SUSTENTABLE Y SERVICIOS PÚBLICOS

EJES TRANSVERSALES:

- IGUALDAD SUSTANTIVA DE GÉNERO
- MEDIO AMBIENTE Y SUSTENTABILIDAD
- INTERCULTURALIDAD
- NIÑAS, NIÑOS Y ADOLESCENTES

SE PROCEDE AL NUMERAL SIGUIENTE. -----
SEXTO. ANALISIS, DISCUSION Y EN SU CASO APROBACION DEL PLAN MUNICIPAL DE DESARROLLO CON ENFOQUE PARTICIPATIVO (PMD) 2025-2027 EL MUNICIPIO DE SANTIAGO NILTEPEC-----

SOMETIDA LA PROPUESTA A CONSIDERACION DE LOS ASISTENTES , UNA VEZ REALIZADO EL ANALISIS DE LOS CONTENIDOS DEL **PMD** DEL PERIODO ADMINISTRATIVO 2025-2027, SE LLEVO A CABO LA VOTACION , RESULTANDO APROBADO CON 06 VOTOS A FAVOR, 0 EN CONTRA, DE UN TOTAL DE 07 QUE INTEGRAN EL HONORABLE CABILDO DE SANTIAGO NILTEPEC , DE CONFORMIDAD CON EL ARTICULO 47°, FRACCION XVII , DE LA LEY ORGANICA MUNICIPAL DEL ESTADO DE OAXACA-----

CALLE HIDALGO S/N SEGUNDA SECCIÓN. SANTIAGO NILTEPEC, OAXACA. C.P. 70130

santiago.niltepec@oaxaca.gob.mx

Cel: 951-477 3170



H. AYUNTAMIENTO MUNICIPAL DE SANTIAGO NILTEPEC, OAXACA.
2025-2027



"2025, BICENTENARIO DE LA PRIMERA CONSTITUCIÓN POLÍTICA DEL ESTADO LIBRE Y SOBERANO DE OAXACA."

SEPTIMO. CLAUSURA DE LA SESIÓN. EL CIUDADANO SHENG-YU CHIU MEZA, PRESIDENTE MUNICIPAL DE SANTIAGO NILTEPEC, JUCHITAN, OAXACA, ME GIRA INSTRUCCIONES COMO SECRETARIO MUNICIPAL, PARA QUE DECLARE CLAUSURADA LA PRESENTE SESIÓN EXTRAORDINARIA DE CABILDO; POR TAL RAZÓN, EN MI CARÁCTER DE SECRETARIO MUNICIPAL, SI NO HAY OTRO ASUNTO QUE TRATAR, DECLARO CERRADA LA SESIÓN EXTRAORDINARIA DE CABILDO, SIENDO LAS DOCE HORAS CON CUARENTA Y CINCO MINUTOS DEL DÍA 7 DE OCUBRE DEL 2025 FIRMANDO AL MARGEN Y CALCE LOS QUE EN ELLA INTERVINIERON Y SE LEVANTA LA PRESENTE POR DUPLICADO PARA LOS TRÁMITES A QUE HAYA LUGAR. LO ANTERIOR, CONFORME LO SEÑALA EL ARTÍCULO 92 FRACCIÓN III DE LA LEY ORGÁNICA MUNICIPAL DEL ESTADO DE OAXACA. -----

ATENTAMENTE

EL HONORABLE AYUNTAMIENTO CONSTITUCIONAL DEL MUNICIPIO DE SANTIAGO NILTEPEC, DISTRITO JUCHITÁN, OAXACA, PARA EL PERIODO LEGAL COMPRENDIDO DEL DÍA 01 DEL MES DE ENERO DE 2025 AL DÍA 31 DEL MES DE DICIEMBRE DE 2027.



PRESIDENCIA
MUNICIPAL

Mpio. Santiago

Niltepec,

Dpto. Juchitán, Oax.

C. SHENG-YU CHIU MEZA
PRESIDENTE MUNICIPAL CONSTITUCIONAL



H. AYUNTAMIENTO MUNICIPAL DE SANTIAGO NILTEPEC, OAXACA.
2025-2027



"2025, BICENTENARIO DE LA PRIMERA CONSTITUCIÓN POLÍTICA DEL ESTADO LIBRE Y SOBERANO DE OAXACA."



SINDICATURA MUNICIPAL
C. GUADALUPE MARTÍNEZ SESMA
SÍNDICA MUNICIPAL
Mpio. Santiago
Niltepec,
Dpto. Juchitán, Oax.
01/01/2025-31/12/2027

REGIDOR DE HACIENDA
C. IGNACIO HERNÁNDEZ LÓPEZ



REGIDURÍA DE HACIENDA
Mpio. Santiago
Niltepec,
Dpto. Juchitán, Oax.
01/01/2025-31/12/2027



REGIDURÍA DE OBRAS
Mpio. Santiago
Niltepec,
Dpto. Juchitán, Oax.
01/01/2025-31/12/2027

REGIDORA DE OBRAS
C. SELENA LÓPEZ TOLEDO

REGIDORA DE SALUD
C. LAURA MARÍN MENDOZA



REGIDURÍA DE EDUCACIÓN
Mpio. Santiago
Niltepec,
Dpto. Juchitán, Oax.
30/06/2025-31/12/2027



TESORERÍA MUNICIPAL
Mpio. Santiago
Niltepec,
Dpto. Juchitán, Oax.
01/01/2025-31/12/2027

TESORERO MUNICIPAL
C. MIGUEL ÁNGEL MORALES TOLEDO



REGIDURÍA DE RASTRO Y PANTEÓN
Mpio. Santiago
Niltepec,
Dpto. Juchitán, Oax.
01/01/2025-31/12/2027

REGIDORA DE RASTRO Y PANTEÓN
C. SIBELES JIMÉNEZ CONTRERAS



SECRETARIO MUNICIPAL
C. ULISES CASTILLEJOS FUENTES



SECRETARÍA MUNICIPAL
Mpio. Santiago
Niltepec,
Dpto. Juchitán, Oax.
01/01/2025-31/12/2027

DOY FE,

EN TÉRMINOS DEL ARTÍCULO 92 FRACCIÓN V, DE LA LEY ORGÁNICA MUNICIPAL
PARA EL ESTADO DE OAXACA.