

PLAN MUNICIPAL DE DESARROLLO CON ENFOQUE PARTICIPATIVO



**PUTLA VILLA DE
GUERRERO
2025-2027**

Contenido	Pág.
I. MENSAJE DEL PRESIDENTE MUNICIPAL	5
II. MARCO NORMATIVO	6
III. MISIÓN Y VISIÓN	13
IV. PLANEACIÓN PARA EL BIENESTAR Y DEMOCRACIA PARTICIPATIVA	14
V. ALINEACIÓN DEL PMD CON LOS INSTRUMENTOS DE PLANEACIÓN ESTATAL, NACIONAL Y LA AGENDA 2030	16
VI. EJES ESTRATÉGICOS	18
6.1 Putla Villa de Guerrero con Bienestar	18
- Combate a la pobreza y el rezago social	18
- Alimentación	21
- Educación	24
- Salud	29
- Personas con discapacidad	33
- Personas adultas mayores	38
- Cultura y artes	40
- Deporte	49
6.2 Putla Villa de Guerrero honesto, cercano y transparente	57
- Combate a la corrupción en el servicio público	57
- Transparencia y rendición de cuentas	58
- Gobierno austero	63
- Trámites y servicios	66
- Recaudación eficiente	65

6.3 Putla Villa de Guerrero con seguridad y justicia para vivir en paz	75
- Prevención, protección y seguridad ciudadana	75
- Gobernabilidad y derechos humanos	82
- Gestión integral de desastres y protección civil	85
6.4 Putla Villa de Guerrero con crecimiento y desarrollo económico	89
- Crecimiento y desarrollo dinámico e incluyente	89
- Empleo	92
- Fomento agroalimentario y desarrollo rural	95
- Turismo	101
- Desarrollo forestal sustentable	104
6.5 Putla Villa de Guerrero con infraestructura y servicios públicos	108
- Infraestructura para ciudades y comunidades sostenibles	108
- Caminos, carreteras y calles	123
- Vivienda	130
- Infraestructura educativa	133
- Ordenamiento territorial	137
- Patrimonio cultural material	141
- Movilidad	145
VII. EJES TRANSVERSALES	181
I) Igualdad de género	181
II) Interculturalidad	186

III) Niñas, niños y adolescentes	191
IV) Desarrollo sostenible y cambio climático	197
VIII. SEGUIMIENTO Y EVALUACIÓN	203
IX. ANEXOS	204
X. LISTA DE REFERENCIAS	209

MENSAJE DEL PRESIDENTE MUNICIPAL

Con gratitud y humildad ante todos ustedes, mi pueblo, me presento nuevamente desde esta plataforma para darles a conocer a todos ustedes el plan municipal de desarrollo con enfoque participativo para el trienio 2025 – 2027. Retomo como valores el compromiso con nuestro municipio, la eficiencia en el ejercicio de esta nueva administración, la honestidad en el manejo de los recursos, la solidaridad y la eficiencia en respuesta a las necesidades más apremiantes de nuestra población.

Este instrumento de planeación que hoy presento ante todos ustedes, viene a darle continuidad a las principales políticas, proyectos y acciones de gobierno que hemos trabajado con todos ustedes desde el año 2022. Pasamos la curva de aprendizaje que nos permite retomar los proyectos que no logramos concluir en la administración anterior, sabemos qué vamos a replantear para dar solución a problemas y necesidades. Modificamos el proceso de recolección, selección y disposición final de residuos sólidos, estamos integrando soluciones con un enfoque de sustentabilidad, reutilizar, reducir y reciclar son estrategias relevantes que nos permitirán en el mediano plazo, contar con un sistema eficaz y eficiente desde la recolección hasta la disposición final.

Este plan municipal de desarrollo ha surgido desde las necesidades, problemas y oportunidades que nuestra ciudadanía nos ha demandado, las conocemos desde hace 3 años, y las hemos confirmado en los recorridos, en el desarrollo de participación ciudadana de mesas temáticas, y en la priorización de obras realizada para el ejercicio 2025.

Como parte de un todo, hemos alineado el desarrollo de este plan municipal de desarrollo con la planeación nacional y estatal, y con los Objetivos de Desarrollo Sustentable planteados en la planeación internacional de la Agenda 2030, así que, con cada proyecto, estrategia y acción, contribuimos al desarrollo estatal, nacional e internacional. Una vez más les reitero que la mayor fuerza de esta administración municipal está presente en la participación de ciudadanos, nuestra autenticidad, nuestras tradiciones y nuestra cultura.



C. Prospero Francisco Cruz Ricardo
Presidente Municipal Constitucional
Putla Villa de Guerrero 2025 - 2027

Atentamente su amigo Pancho Chilapa

MARCO NORMATIVO

El fundamento legal del Plan Municipal de Desarrollo con Enfoque Participativo para el ejercicio 2025, comprende leyes y ordenamientos jurídicos federales y estatales que establecen las atribuciones, facultades y obligaciones del gobierno municipal en materia de planeación, y se presentan a continuación:

Artículo 115 de la Constitución Política de los Estados Unidos Mexicanos (vigente D.O.F. desde 06/06/2019)

Este artículo determina en materia de planeación que:

Los estados adoptarán para su régimen interior la forma de gobierno republicano, representativo, democrático, laico y popular, la base de su división territorial y de su organización política y administrativa es el municipio libre, conforme a las siguientes bases:

I. Cada municipio será gobernado por un ayuntamiento de elección popular directa, integrado por un presidente o presidenta municipal y el número de regidurías y sindicaturas que la ley determine, conforme al principio de paridad. Se otorga al gobierno municipal su ejercicio, se pone al ayuntamiento de manera exclusiva y no habrá autoridad intermedia alguna.

II. Los municipios estarán investidos de personalidad jurídica y manejarán su patrimonio conforme a la ley. Tendrán la capacidad de expedir sus bandos de policía y gobierno, reglamentos, circulares y disposiciones administrativas de observancia general dentro de sus respectivas jurisdicciones, para así organizar su administración pública municipal, para regular las materias, procedimientos, funciones y servicios públicos de su competencia y así asegurar la participación ciudadana y vecinal.

III. Los municipios tendrán a su cargo las funciones y servicios públicos: agua potable, drenaje, alcantarillado, tratamiento y disposición de sus aguas residuales; alumbrado público; limpia, recolección, traslado, tratamiento y disposición final de residuos; mercados y centrales de abasto; panteones; rastro; calles, parques y jardines y su equipamiento; seguridad pública, en los términos del artículo 21 de la CPEUM, policía preventiva municipal y tránsito; así como su capacidad administrativa y financiera. Sin perjuicio de su competencia constitucional, en el desempeño de sus funciones o la prestación de los servicios a su cargo, los municipios observarán lo dispuesto por las leyes federales y estatales.

IV. Los municipios administrarán libremente su hacienda.

V. Los municipios estarán facultados para formular aprobar y administrar planes de desarrollo urbano, participar en la creación de reservas territoriales, formular planes de desarrollo regional, autorizar controlar y vigilar la utilización del suelo, intervenir en la regularización de la tenencia de la tierra urbana, otorgar licencias y permisos para construcciones, crear zonas de reservas ecológicas, desarrollar programas de transportes ...

VI. Coordinar el desarrollo de centros poblacionales intermunicipales.

VII. La policía preventiva estará al mando del presidente municipal.

VIII. Las leyes de los estados introducirán el principio de la representación proporcional en la elección de los ayuntamientos de todos los municipios. Las relaciones de trabajo entre los municipios y sus trabajadores se regirán por las leyes que expidan las legislaturas de los estados con base en lo dispuesto en el artículo 123 de la CPEUM y sus disposiciones reglamentarias.

Artículo 113 de la Constitución Política del Estado Libre y Soberano de Oaxaca. Título Quinto / Del Gobierno Municipal / Vigente desde 30/06/2015

Este artículo determina que el estado de Oaxaca para su régimen interior se divide en municipios libres que están agrupados en distritos rentísticos y judiciales. Los municipios tienen personalidad jurídica propia y constituyen un nivel de gobierno. Aquí se determinan beneficios y obligaciones para los municipios los cuales coinciden con los establecidos en la Constitución Política de los Estados Unidos Mexicanos (CPEUM).

I. En esta fracción se especifica que cada municipio será gobernado por un ayuntamiento de elección popular directa, define su integración, que deberá ser con paridad de género. Se determinan los requisitos para que una persona pueda ser miembro del ayuntamiento y, lo procedente cuando un miembro del ayuntamiento deje de desempeñar su cargo. También se determina las personas que no pueden ser electas.

Los ayuntamientos tendrán facultades para aprobar, de acuerdo con las leyes en materia municipal, los bandos de policía y gobierno los reglamentos, circulares y disposiciones administrativas de observancia general. El gobierno municipal se ejercerá por el ayuntamiento de manera exclusiva y no habrá autoridad intermedia entre éste y el gobierno del estado. La organización y regulación del funcionamiento del municipio, estará determinada por las leyes que en materia

expida el congreso del estado, sin coartar ni limitar las libertades que le concede la CPEUM. La representación política y administrativa de los municipios fuera del territorio del estado, corresponde al ejecutivo como representante de toda la entidad.

- II. Los municipios administrarán libremente su hacienda.
- III. Aquí se enuncian las funciones y servicios públicos que el municipio tendrá en su cargo.
- IV. Se determinan las facultades del municipio en los términos de las leyes federales y estatales
- V. Se enuncia que los municipios del estado y las comunidades indígenas del mismo, podrán asociarse libremente,
- VI. Los conflictos que se susciten entre diversos municipios del estado podrán ser resueltos por convenios amistosos que celebren con la aprobación del congreso local. Cuando dichos conflictos tengan carácter contencioso, serán resueltos por la Sala Constitucional del Tribunal Superior de Justicia del Estado.
- VII. Aquí se determina la cadena de mando y lo conducente en materia de seguridad pública.
- VIII. La administración de justicia de cada Municipio estará a cargo de uno o más servidores públicos que se llamarán Alcaldes, por cada Alcalde Propietario habrá dos Suplentes que llevarán su respectivo número de orden, durarán en su cargo un año, y serán designados por la mayoría de los integrantes del Ayuntamiento. También se describen los requisitos para ser Alcalde.
- IX. Cada Ayuntamiento procurará contar con una Regiduría de Derechos Humanos y con una Regiduría de Equidad y Género.

Artículo 47 y 68 de la Ley Orgánica Municipal del Estado de Oaxaca/ Vigente 12/06/2021

En el Capítulo III / Del Cabildo Municipal Artículo 47: Se determina sobre la forma en que se tomarán los acuerdos de sesión de Cabildo, por mayoría simple o calificada de sus integrantes. En la Fracción XI se determina que para Aprobar y modificar el Plan y los Programas Municipales de Desarrollo, se requiere de aprobación por Mayoría calificada.

En el Título Cuarto De las Autoridades del Ayuntamiento / Capítulo I Del Presidente Municipal / Artículo 68.- Se determina que el Presidente Municipal, es el representante político y responsable directo de la administración pública municipal, encargado de velar por la correcta ejecución de las disposiciones del Ayuntamiento, se enumeran facultades y obligaciones. En referencia al Plan Municipal de Desarrollo son relevantes las siguientes Fracciones:

VI. Promulgar y publicar en la gaceta municipal o en el Periódico Oficial del Gobierno del Estado los Bandos de Policía y Gobierno, los reglamentos, circulares y demás disposiciones administrativas de observancia general, dentro de sus respectivas jurisdicciones, así como los planes y programas de desarrollo municipal; publicados que sean remitirlos a los Poderes del Estado y al Archivo General del Estado;

XV Elaborar el Plan Municipal de Desarrollo incorporando los principios de igualdad, no discriminación, perspectiva de género y derechos humanos, dentro de los seis primeros meses de su administración, así como los programas anuales de obras y servicios públicos y someterlos al Ayuntamiento para su aprobación;

Artículos 1 Fracción IV, 7, 63, 64 y 66 de la Ley Estatal de Planeación / Vigente desde 8/04/2023 P.O.G.E.

Esta ley determina la parte conducente de planeación y evaluación del desempeño del Plan Estatal de Desarrollo, los planes, programas y proyectos que deriven del mismo.

Artículos 1 Fracción IV: Establece las bases y enfoque transversal para la participación activa y responsable de los sectores social y privado, las comunidades y los pueblos indígenas en la planeación estatal para la elaboración y ejecución de los planes y programas que deriven del Plan Estatal de Desarrollo.

Artículo 7: La planeación estatal es una función permanente, de carácter técnico estandarizada, sistemática y transversal a la administración pública estatal y municipal, que incorpora las perspectivas indígena ambiental, y de género, así como la gestión integral de riesgo en la identificación de objetivos de política y prioridades de intervención del Gobierno Estatal tendientes a promover el desarrollo, a proporcionar una orientación estratégica al gasto público y a las acciones del Poder Ejecutivo Estatal. A través de la planeación se fijarán objetivos y metas de desempeño estatal de corto, mediano y largo plazo, se programarán recursos, responsabilidades y tiempos de ejecución, se coordinarán acciones, se garantizará la disponibilidad de información desagregada de acuerdo a los requerimientos mínimos establecidos y se evaluarán resultados.

Artículo 63: Los Planes Municipales de Desarrollo son instrumentos de Planeación Estatal que precisan los objetivos, estrategias y prioridades del desarrollo integral del municipio.

Artículo 64: Los Planes Municipales serán consistentes con el PED y los Planes Regionales y Microrregionales, según corresponda, y contendrán como mínimo:

- I. Un apartado general, con un análisis de la evolución, situación y el riesgo actual del municipio;
- II. Los objetivos estratégicos, lineamientos de política y prioridades de acción;
- III. Un plan anual y/o plurianual de inversión, en los términos y condiciones que establezcan los Concejos de Desarrollo Social Municipal previstos en la Ley Orgánica Municipal del Estado de Oaxaca o quien haga sus veces, conforme a los lineamientos establecidos en la presente Ley;
- IV. Las metas e indicadores para la evaluación del desempeño de los productos, resultados e impactos a ser obtenidos, y
- V. La identificación de los responsables institucionales y de los arreglos de coordinación entre los Gobiernos Federal, Estatal y Municipal para su ejecución, así como las acciones de información o concertación con los grupos sociales interesados.

Artículo 66: El COPLADE, por conducto de su Coordinación General y, en coordinación con la Secretaría y la Auditoría Superior de Fiscalización promoverán el fortalecimiento de las capacidades de las autoridades municipales y de las ties de las sociedades civiles y sociales, en relación con los procesos de planeación, ejecución y seguimiento de los planes, programas y proyectos de inversión del nivel municipal. Para ello, asistirá a los ayuntamientos, particularmente de aquellos con baja capacidad administrativa, en la formulación de los Planes Municipales y coordinará la capacitación integral de los Municipios, con la Secretaría, Secretaría de Honestidad, Transparencia y Función Pública, la Auditoría Superior de Fiscalización, y demás instituciones públicas y privadas relevantes. Las evaluaciones del desempeño de los Planes Municipales de Desarrollo serán evaluadas a través de la Auditoría Superior de Fiscalización del Estado de Oaxaca.

Artículo 45, 46, 47, y 52 de la Ley de Planeación, Desarrollo Administrativo y Servicios Públicos Municipales / Título Cuarto / Capítulo I / El Plan Municipal de Desarrollo / Vigente desde 15/10/ 2021 P.O.G.E.

Artículo 45: El PMD deberá ser elaborado, aprobado por mayoría calificada y publicado en el Periódico Oficial del Gobierno del Estado o gaceta municipal, dentro de los primeros 6 meses a partir de la fecha de instalación del Ayuntamiento, estará vigente por el periodo del ejercicio legal.

La formulación, ejecución, control y evaluación del PMD, estará a cargo del ayuntamiento, podrá auxiliarse de los órganos, dependencias o servidores públicos que determine el mismo, conforme a la Ley Estatal de Planeación; para este efecto podrá solicitar cuando lo considere necesario la asesoría del Gobierno del Estado y de las dependencias del sistema estatal y nacional de planeación.

Las o los presidentes municipales entrantes cuya elección no esté controvertida en los tribunales o que haya superado las impugnaciones presentadas podrán elaborar el PMD previo a la toma de posesión del cargo ajustándose a los lineamientos legalmente establecidos para lo cual deberá ratificar todo lo actuado una vez instalado el ayuntamiento respectivo.

Artículo 46: El Plan Municipal de Desarrollo tendrá los siguientes objetivos:

- I. Propiciar el desarrollo integral del Municipio;
- II. Atender las demandas prioritarias de la población;
- III. Utilizar de manera racional los recursos financieros para su cumplimiento y de los respectivos programas anuales;
- IV. Asegurar la participación de la población en las acciones del Gobierno Municipal;
- V. Establecer su vinculación con los Planes Estatal y Nacional de Desarrollo,
- VI. Abatir el rezago y la desigualdad social entre las comunidades, en cuanto a la obra pública en lo referente a equipamiento e infraestructura y servicios públicos básicos; Promover la igualdad de oportunidades entre los hombres y mujeres del Municipio; y En los Municipios con población indígena, se podrán formular los planes con criterios de etnodesarrollo sustentable, considerándose las diferencias económicas de género, generación y cultura.

Artículo 47: El PMD contendrá un diagnóstico de la situación económica, social y ambiental del Municipio y como mínimo deberá incluirse lo relativo al estado que guarda la infraestructura y los servicios básicos, las metas a alcanzar, las estrategias a seguir, los plazos de ejecución, las dependencias y organismos responsables de su cumplimiento y las bases de coordinación. En la elaboración de su Plan Municipal de Desarrollo el Ayuntamiento proveerá lo necesario para instituir canales de participación ciudadana, tomará en consideración las necesidades específicas de hombres y mujeres detectadas y tendrá como marco de referencia la incorporación de la perspectiva de género en su diseño, garantizando en los principios de equidad, justicia, transparencia y honestidad.

Artículo 52: Aprobado el Plan Municipal de Desarrollo por el Ayuntamiento, éste y sus programas serán obligatorios para las dependencias de la administración municipal, en el ámbito de sus respectivas competencias. Los planes y programas municipales pueden modificarse o actualizarse periódicamente, previo acuerdo por mayoría calificada de los integrantes del Ayuntamiento.

Artículos 33 y 34 Fracción II y III de la Ley de Planeación

Artículo 33: Aquí se determina la planeación conjunta de los tres órdenes de gobierno. El artículo determina que, el Ejecutivo Federal podrá convenir con los

órganos constitucionales autónomos y los gobiernos de las entidades federativas, satisfaciendo las formalidades que en cada caso procedan, la coordinación que se requiera a efecto de que éstos participen en la planeación nacional del desarrollo; coadyuven, en el ámbito de sus respectivas competencias, a la consecución de los objetivos de la planeación nacional, y para que las acciones a realizarse por dichas instancias se planeen de manera conjunta. En los casos de coordinación con los gobiernos de las entidades federativas se deberá considerar la participación que corresponda a los municipios y demarcaciones territoriales.

Artículo 34.- Para los efectos del artículo anterior, el Ejecutivo Federal podrá convenir con los gobiernos de las entidades federativas:

II. Los procedimientos de coordinación entre las autoridades de todos los órdenes de gobierno para propiciar la planeación del desarrollo integral de cada entidad federativa y de los municipios, y su congruencia con la planeación nacional, así como para promover la participación de los diversos sectores de la sociedad en las actividades de planeación;

III. Los lineamientos metodológicos para la realización de las actividades de planeación, en el ámbito de su jurisdicción;

MISIÓN Y VISIÓN

◆ Misión

Somos un ayuntamiento incluyente, comprometidos en identificar, priorizar y atender las necesidades de la población, para administrar de forma eficiente los recursos municipales, somos un gobierno auténtico con tradición y cultura, que prestamos los servicios que promuevan el desarrollo social y económico de forma sustentable.

◆ Visión

En el largo plazo seremos identificados como un gobierno de resultados, con transparencia, inclusión y confiabilidad, estaremos cerca de la ciudadanía generando crecimiento sustentable y sostenible, seremos reconocidos ante la ciudadanía por procesos ordenados y definidos que contribuirán a lograr el desarrollo regional y estatal.

PLANEACIÓN PARA EL BIENESTAR Y DEMOCRACIA PARTICIPATIVA

En la formulación y elaboración del Plan Municipal de Desarrollo con enfoque Participativo para el municipio de Putla Villa de Guerrero 2025 - 2027, autoridades municipales, 17 agentes municipales, 24 agentes de policía, 28 representantes de localidades, 34 representantes de barrios, fraccionamientos y parajes, comités y población en general participaron en asambleas y recorridos en fomento de la democracia participativa. Los resultados aquí plasmados; son las propuestas, análisis y conclusiones de discusiones que surgieron en toda esta participación.

Primero se integró el Consejo de Desarrollo Social Municipal (CDSM). Su propósito es fundamental en el proceso de planeación democrática en el municipio mediante la formulación, seguimiento, evaluación y actualización del plan municipal de desarrollo, en la siguiente liga se podrá visualizar el acta de integración de CDSM para la administración 2025 - 2027 del municipio de Putla Villa de Guerrero.

<http://sisplade.oaxaca.gob.mx/sisplade2/ActasCMD/2025/073/ACTA%20DE%20INTEGRACION%20DEL%20CONSEJO%20DE%20DESARROLLO%20SOCIAL%20MUNICIPAL%202025.pdf>

Este CDSM organizó al municipio en coordinación con el H. Ayuntamiento para el desarrollo de consultas populares para la planeación democrática mediante mesas temáticas en cada localidad, sistematizando las propuestas ciudadanas para integrarlas al Plan Municipal de desarrollo (PMD). En este sentido se desarrollaron asambleas en parajes, fraccionamientos, barrios, agencias de policía, agencias municipales y cabecera municipales. en estas reuniones se presentó la metodología que propone el INPLAN para instalar y desarrollar las mesas temáticas en cada localidad, este ejercicio de diálogo y planeación permitió identificar necesidades clave y construir soluciones en conjunto, con el objetivo de impulsar el desarrollo y mejorar la calidad de vida de nuestra gente, así identificamos problemas, riesgos y propuestas para solucionar o mitigar problemas y necesidades en 6 temas principales:

1. Físico natural
2. Socio demográfico
3. Económico productivo
4. Cultural y diversidad étnica
5. Infraestructura y equipamiento
6. Movilidad y comunicaciones

En la metodología para el desarrollo de las mesas temáticas, estas se desarrollaron en la cabecera municipal con la adhesión de las agencias municipales, de policía y representantes de comités, barrios, fraccionamientos y parajes. Posteriormente, los representantes asistieron al desarrollo de la reunión de mesas temáticas, en donde ya fueron captadas, definidas y seleccionadas los principales riesgos y problemas con propuestas de soluciones, en esta última reunión se contó con el acompañamiento técnico del personal del INPLAN. A continuación se presenta la liga en donde puede ser consultada esta matriz de riesgos y problemas.

<http://sisplade.oaxaca.gob.mx/sisplade/smMatrizRiesgos.aspx?idMunicipio=73>

Ya con la matriz de riesgos y problemas, se inició el trabajo de selección de obras para el proceso de priorización de obra 2025, las propuestas primero fueron analizadas en gabinete en cabecera municipal y en las agencias y localidades, enseguida se realizaron recorridos con el personal técnico para contar con todos los elementos que permitieron seleccionar las obras con mayor factibilidad y viabilidad en cada localidad.

En el proceso formal de Priorización de Obras 2025, seguimos la línea del trabajo realizado en las 6 mesas temáticas para finalmente contar con el acta que se puede consultar en la siguiente liga.

chrome-extension://efaidnbnmnnibpcajpcglclefindmkaj/http://sisplade.oaxaca.gob.mx/sisplade2/Actas/2025/073/ACTA%20DE%20PRIORIZACION%202025%20.pdf

En la reunión para la priorización de obras 2025 se contó con una asistencia total de 12 consejeros de 12 convocados, 35 directores, 69 agentes municipales, de policía, representantes de localidades, comités, parajes y fraccionamientos; 34 representantes de Comités de Barrios y 8 invitados con derecho a voz sin voto.

Se priorizaron 289 obras. A consecuencia de los trabajos desarrollados, fue posible contar con una demanda de obras, proyectos y acciones para el corto, mediano y largo plazo, con lo que ya se puede avanzar con los análisis correspondientes.

ALINEACIÓN DEL PMD CON LOS INSTRUMENTOS DE PLANEACIÓN ESTATAL, NACIONAL Y LA AGENDA 2030

Los Planes Municipales de Desarrollo establecen las prioridades del desarrollo a nivel local, por lo que es importante que estén alineados bajo un esquema de contribución, para alcanzar los objetivos del orden superior plasmados en el Plan Estatal de Desarrollo, el cual, a su vez busca contribuir al logro de los objetivos establecidos en el Plan Nacional de Desarrollo.

A continuación, se muestra una ilustración de alineación del Plan Municipal de Desarrollo para Putla Villa de Guerrero en el trienio 2025 - 2027 con el Plan Estatal de Desarrollo 2022 - 2028 y al Plan Nacional de Desarrollo 2025 - 2030, así como su vinculación a los objetivos de desarrollo sostenible (ODS de la agenda 2030).



Fuente: Elaboración propia con información de la guía para la elaboración de planes municipales de desarrollo con enfoque participativo 2023. Instituto de planeación para el bienestar. Gobierno del estado de Oaxaca

El plan municipal de desarrollo con enfoque participativo para el trienio 2025-2027 en Putla Villa de Guerrero, contribuye alcanzar los objetivos de los 5 ejes

estratégicos y 3 transversales del Plan Estatal de Desarrollo para el estado de Oaxaca 2022-2028.

EL plan municipal de desarrollo se Alinea con el plan nacional de desarrollo de la siguiente forma:

PND	PMD Y PED
EJE GENERAL 1. GOBERNANZA CON JUSTICIA Y PARTICIPACION	<u>EJE ESTRATÉGICO 2.</u> GOBIERNO HONESTO <u>EJE ESTRATEGICO 3.</u> SEGURIDAD Y JUSTICIA
EJE GENERAL 2. DESARROLLO CON BIENESTAR Y HUMANISMO.	<u>EJE ESTRATÉGICO 1.</u> ESTADO DE BIENESTAR
EJE GENERAL 3. ECONOMÍA MORAL Y TRABAJO	<u>EJE ESTRATÉGICO 4.</u> CRECIMIENTO Y DESARROLLO ECONÓMICO
EJE GENERAL 4. DESARROLLO SUSTENTABLE.	<u>EJE ESTRATÉGICO 5.</u> INFRAESTRUCTURA CON SERVICIOS PÚBLICOS EJE TRANSVERSAL PARA EL DESARROLLO Y CAMBIO CLIMÁTICO

Y con los ejes transversales:

EJE TRANSVERSAL 1. IGUALDAD SUSTANTIVA Y DERECHO DE LAS MUJERES	IGUALDAD DE GÉNERO
EJE TRANSVERSAL 2. INNOVACIÓN PÚBLICA PARA EL DESARROLLO TECNOLÓGICO NACIONAL	EJE 2 GOBIERNO HONESTO
EJE TRANSVERSAL 3. DERECHOS DE LAS COMUNIDADES INDÍGENAS Y AFROMEXICANAS	INTERCULTURALIDAD

Y con la Agenda 2030 se alinea con 16 de 17 ODS ya que en Putla Villa de Guerrero no hay vida marina.

Vi. EJES ESTRATÉGICOS

Eje estratégico 6.1 "Putla Villa de Guerrero con Bienestar"

Tema 1: COMBATE A LA POBREZA Y EL REZAGO SOCIAL

◆ Diagnóstico específico

Una persona se encuentra en situación de pobreza¹ cuando presenta al menos una carencia social y no cuenta con ingresos suficientes para cubrir sus necesidades básicas. Las carencias sociales se refieren a la falta de acceso a derechos fundamentales como educación, atención médica, vivienda digna, alimentación adecuada, servicios básicos y seguridad social.

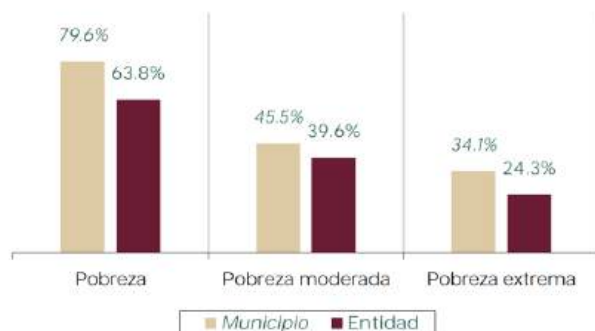
En el año 2020, parte de la población de Putla Villa de Guerrero enfrentaba condiciones económicas y sociales desfavorables. De acuerdo con datos del CONEVAL, 45.5% de los habitantes se encontraban en situación de pobreza moderada, significa que aunque contaban con algunos recursos, estos eran insuficientes para garantizar el acceso pleno a bienes y servicios esenciales. Por otro lado, 4.1% vivía en condiciones de pobreza extrema, significa que sus ingresos y nivel de vida eran tan bajos que no podían satisfacer sus necesidades más básicas, como la alimentación, la vivienda o el acceso a la salud.

La misma fuente identificó otros grupos poblacionales en situación de vulnerabilidad: 15.4% era vulnerable por carencias sociales en educación, salud, seguridad social o el acceso a servicios básicos. Asimismo, 1.51% se clasificó como vulnerable por ingresos, estos eran tan bajos que los colocaban en riesgo de caer en la pobreza ante cualquier cambio en su situación económica.

Entre las principales carencias sociales que afectaban a la población destacan tres en particular: la falta de acceso a la seguridad social, que limita la protección ante riesgos como enfermedades, desempleo o vejez; la carencia de servicios básicos en la vivienda, como agua potable, electricidad o drenaje; y la falta de acceso a los servicios de salud.

¹ Con base en información del Consejo Nacional de Evaluación del Desarrollo Social (CONEVAL)

Población en situación de pobreza, 2020⁷
(porcentaje respecto a la población total)



El porcentaje de personas que viven en condiciones de pobreza, tanto moderada como extrema, es más elevado a nivel municipal. En comparación con los promedios estatales, la situación en los municipios es más grave. No obstante, se reconoce que la pobreza en las zonas rurales suele afrontarse con mayor dignidad que en las áreas urbanas.

Carencias sociales, 2020
(porcentaje respecto a la población total)



Fuente: Elaborado por la DGPA, Secretaría de Bienestar, con datos de la Medición de la Pobreza 2010 -2020. Indicadores de pobreza por entidad federativa. Coneval.

En la gráfica presentada, se aprecia cómo existen discrepancias significativas entre los porcentajes de personas que a nivel municipio y estado, en lo referente a carencias de tipo social. La mayor diferencia se observa en el acceso a los servicios básicos en la vivienda, siendo esta del 15.9%, siguiéndole el acceso a la alimentación nutritiva y de calidad, la calidad y espacios de la vivienda, el acceso a la seguridad social, el rezago educativo y el acceso a los servicios de salud, con disonancia de 8.4%, 4.7%, 4.6%, 2.6% y 0.3% respectivamente, todas ubicando a la población en referencia negativa respecto a la entidad; sin embargo, es en acceso a los servicios de salud que la población de Putla Villa de Guerrero se encuentra más a la par con su comparativo estatal.



Fuente: Elaborado por la Dirección General de Padrones de Beneficiarios (DGPB), Secretaría de Bienestar, a partir de la base de datos de los recursos planeados extraída de la MIDS, DGDR. Los recursos contemplan el periodo enero-diciembre de 2022. Los rubros que se presentan están contenidos en el Artículo 33 de la Ley de Coordinación Fiscal.

En la ilustración, se observan los ámbitos de infraestructura social básica con los que cuenta Putla Villa de Guerrero, hay concordancia en los datos mencionados previamente sobre carencia social, pues para la extensión territorial y espacios urbanizados, existe poca cobertura de servicios como agua potable, electrificación, alcantarillado y drenaje/letrinas. En el desarrollo de las mesas temáticas de participación ciudadana, se promovió la priorización de obras que incrementen las coberturas de los servicios básicos mencionados, en aras de elevar el desarrollo humano, sobre todo el de la población que vive en condiciones de pobreza extrema y moderada. Estas acciones no repercuten directamente en su ingreso pero sí en su calidad de vida mitigando el rezago social.

◆ Problema identificado

En Putla Villa de Guerrero más de un tercio de la población total (34.1%) vive en condiciones de pobreza extrema.

◆ Objetivo	◆ Estrategias	◆ Líneas de acción
Disminuir los niveles de pobreza extrema en la población del municipio de Putla Villa de Guerrero.	Coordinar acciones con los programas sociales de gobiernos federal y estatal que elevan el nivel de vida de la población.	<ul style="list-style-type: none"> - Apoyar la gestión de fondos asignados a programas sociales por parte de los gobiernos federal y estatal. - Promover la mayor inclusión de beneficiarios en programas sociales.
◆ Contribución ODS		

Tema 2: ALIMENTACIÓN

◆ Diagnóstico específico

La alimentación, a pesar de ser una necesidad básica y vital, a menudo se confunde con la simple acción de comer hasta la saciedad. Ingerir alimentos hasta sentirse lleno no garantiza una nutrición adecuada, que es la correcta provisión de nutrientes esenciales en cantidad y calidad apropiadas.

Esta distorsión conceptual ha derivado en una alimentación deficiente, particularmente en contextos de vulnerabilidad.

Dicha problemática está intrínsecamente ligada a factores socioeconómicos, como el ingreso, la pobreza, el acceso limitado a información nutricional y la capacidad restringida para tomar decisiones informadas sobre el consumo.

El término Canasta Básica se refiere al conjunto de bienes y servicios esenciales necesarios para cubrir las necesidades fundamentales de una familia. En México, este indicador económico cumple una función triple y estratégica:

- Mide el costo de vida y el poder adquisitivo de los hogares.
- Sirve como referente clave para el diseño de políticas sociales.
- Busca mejorar el bienestar y la calidad de vida de la población



Fuente: [1] Secretaría de Bienestar en el Informe Anual sobre la situación de pobreza y rezago social 2025 – Oaxaca, Putla Villa de Guerrero.

[5][A] DGPA, Secretaría de Bienestar, a partir del ingreso por trabajo del Cuestionario ampliado del Censo de Población y Vivienda 2020, actualizado con el Índice Nacional de Precios al Consumidor (INPC) de diciembre 2024, ambos del INEGI, y la canasta básica definida por la Procuraduría Federal del Consumidor (PROFECO) 2024.

Según datos de la Secretaría de Bienestar, el 82.6% de la población de Putla cuenta con un empleo que le permite acceder a la adquisición de productos de la canasta básica. Esto implica que el 17.4% restante de la población no tiene esta capacidad de adquisición o no dispone de los ingresos básicos necesarios para garantizar su seguridad alimentaria.

Este panorama de necesidad alimentaria persiste a pesar de la infraestructura de apoyo existente en Putla Villa de Guerrero. Específicamente, el último registro (septiembre de 2024) indica la operación de 38 tiendas Diconsa en el municipio (incluida una en la cabecera municipal), sumado a la implementación del Programa de Fertilizantes de SEGALMEX en el mismo año.



Muestra de productos que se adquieren para alimentación básica.

La coexistencia de estos recursos con un alto índice de población en riesgo sugiere que las acciones actuales no son suficientes, lo que obliga a redoblar esfuerzos para lograr un impacto significativo en la salud de la población a través de la mejora de la alimentación y la nutrición.

En el desarrollo de las mesas temáticas de participación ciudadana, la población agradeció que en el territorio municipal se han operado los programas federales y estatales que entregan apoyos a mejorar la alimentación de la población vulnerable, así mismo, demandan una mayor cobertura.

Con el propósito de mejorar la alimentación de los sectores más vulnerables, el H. Ayuntamiento colabora con el DIF estatal para operar los programas enfocados en fortalecer la nutrición, la educación alimentaria y la orientación adecuada en hábitos saludables. Estos esfuerzos buscan no solo beneficiar directamente a la población, sino también promover el desarrollo de comunidades autosustentables y con capacidad de gestión propia.

Actualmente, se encuentran operando los programas Guisos de mi pueblo e Itacate de mi corazón. Se trata de dos programas alimentarios impulsados por el DIF Estatal Oaxaca, cuyo objetivo es en colaboración con diversas instancias, brindar apoyo nutricional a grupos en situación de vulnerabilidad, como niñas y niños, mujeres embarazadas y personas con carencia alimentaria. Estos programas promueven el acceso y consumo de alimentos nutritivos entre la población de atención prioritaria, mediante la entrega de insumos con criterios de calidad nutricional, complementados con acciones de orientación y educación en materia alimentaria.

De las 71 comunidades que conforman el municipio, solamente 31 cuentan con el beneficio de los programas alimenticios promovidos por el gobierno, aun

cuando de forma global, el municipio entero incluye cierto porcentaje poblacional en condición de pobreza, cubriendo solamente el 43.66% de lo esperado, es decir, menos de la mitad necesaria.

Programa	Núm. de localidades beneficiadas	Listado de localidades beneficiadas
Guisos de mi pueblo	13	Santa Rosa, La Laguna Guadalupe, San Juan Teponaxtla, Río de las Peñas, San Juan de las Huertas, Hidalgo Siniyuvi, El Campanario, Sto. Domingo del Estado, San Isidro de Morelos, Asunción Atoyaquillo, Zaragoza Siniyuvi, San Pedro Siniyuvi, Putla Villa de Guerrero.
Itacate de mi corazón	18	Tierra Colorada, Llano San Vicente, San Miguel Reyes, San Miguel Copala, Plan de Ayala, La Muralla, Zimatlán de Lázaro Cárdenas, Guadalupe Nuevo Tenochtitlán, San Isidro del Estado, José María Pino Suárez, Santiago Yosotiche, Barrio Chipala, Malpica, Agua Dulce Siniyuvi, Charloco, San Juan Lagunas, San Marcos Mesoncito y Linda Vista.

Fuente: H. Ayuntamiento de Putla Villa de Guerrero 2025 - 2027 / DIF Municipal,



Entrega de equipamiento de Cocina Saludable a comités locales y entrega de canastas alimentarias del programa "Itacate de mi Corazón"

◆ Problema identificado

En Putla Villa de Guerrero cerca del 20% de la población total se encuentra en situación de necesidad alimentaria y menos de la mitad cuenta con el apoyo de un programa público alimentario.

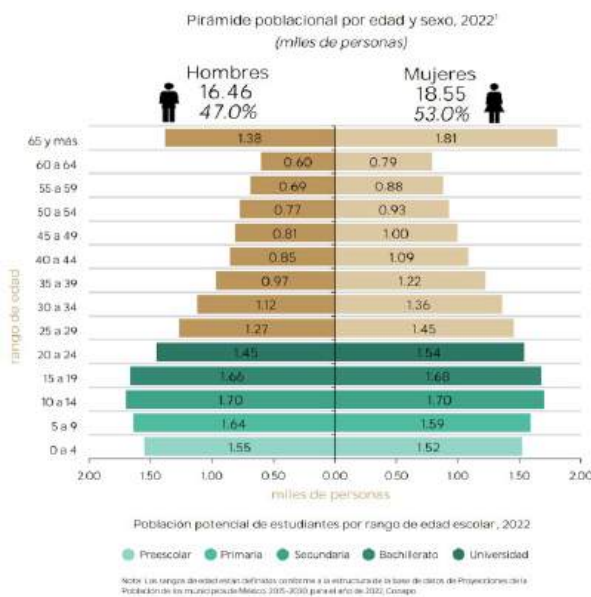
◆ Objetivo	◆ Estrategias	◆ Líneas de acción
Mejorar el acceso a una alimentación nutritiva en la población de Putla Villa de Guerrero.	Coordinar esfuerzos con gobiernos federal y estatal en programas sociales que mitigan la inseguridad alimentaria.	<ul style="list-style-type: none"> - Colaborar en la operación de programas sociales de gobierno que otorgan apoyos alimentarios. - Documentar mejoras en beneficiarios de programas sociales alimentarios.
◆ Contribución ODS		
		

Tema 3: EDUCACIÓN

◆ Diagnóstico específico

La educación constituye un derecho humano fundamental para la niñez y la adolescencia. Su ejercicio es esencial, dado que proporciona las competencias y los conocimientos necesarios para garantizar su desarrollo integral y la formación de ciudadanos plenos. Además, la educación confiere las herramientas clave para que puedan conocer, ejercer y exigir el cumplimiento efectivo de sus demás derechos.

El análisis de la estructura poblacional revela que la mayor concentración de habitantes se ubica en el rango de edad escolar, que abarca desde los 3 años (nivel preescolar) hasta los 24 años (final del nivel superior).



Fuente: Elaborado por la Dirección General de Planeación y Análisis (DGPA), Secretaría de Bienestar, con información de Proyecciones de la Población de los municipios de México, 2015-2030, para el año de 2022. (Conapo).

Este grupo etario representa un potencial demográfico significativo para el futuro desempeño de actividades productivas, lo cual puede enriquecer sustancialmente la dinámica económica del municipio.

No obstante, esta amplia demanda potencial contrasta con los datos del Censo INEGI 2020. Dicho registro evidencia que una porción

considerable de la población en edad escolar no asiste a recibir educación formal o convencional en las aulas.

En el nivel preescolar, la población infantil de entre 3 y 5 años asciende a 2,266 niños y niñas, de los cuales 442 no están inscritos en la escuela, representan 19.5% del total. En comparación, a nivel estatal, este porcentaje es de 27.2%.

En el nivel de primaria, que comprende a la población de entre 6 y 11 años, se registraron 99 niñas y niños que no asisten a la escuela, equivale al 2.5% del total en ese grupo. A nivel estatal, este porcentaje se sitúa en 1.8%.

En secundaria, correspondiente a la población entre 12 y 14 años, se identificaron 121 adolescentes fuera del sistema escolar, representa 5.9% de este grupo etario. A nivel estatal, el porcentaje estimado es mayor, de 10.6%.

En el nivel medio superior, con jóvenes entre 15 y 17 años, se estima una población de 1,499 personas que no asisten a la escuela, representa el 75.2%, cifra superior al promedio estatal que fue de 67.2%.

Finalmente, el nivel profesional, con jóvenes entre 18 y 24 años, el 27.2% no está inscrito en alguna institución educativa, mientras que a nivel estatal el porcentaje es ligeramente menor con un 26.2%.

Del análisis realizado, se concluye que el grupo más vulnerable en términos de deserción escolar es el medio superior, ya que solo el 24.8% de los jóvenes asiste a clases. En contraste, en los niveles de primaria y secundaria, la cobertura escolar es más alta, más del 94% de la población asistiendo a la escuela.



Fuente: [3] INEGI, Cuestionario ampliado del Censo de Población y Vivienda 2020.



Fuente: [3] INEGI, Cuestionario ampliado del Censo de Población y Vivienda 2020.

Un aspecto adicional a considerar es el analfabetismo, entendido como la condición de las personas mayores de 15 años que no adquirieron la capacidad de leer o escribir un mensaje breve. Este indicador se calcula a partir del promedio de individuos que se identifican como carentes de dicha habilidad (SEP, 2005).

En el municipio de Putla Villa de Guerrero, se registraron 2,798 personas analfabetas de las cuales, el 67% eran mujeres y el 33% hombres, representan el 8.1% de la población total, mientras que el promedio estatal fue de 5.5%.

En México, las evaluaciones del CONEVAL sobre carencia por rezago educativo, permite valorar si el Estado está cumpliendo con su obligación de garantizar el acceso a la educación básica y media superior. Se considera que hay rezago educativo cuando una persona no ha alcanzado el nivel de escolaridad obligatorio correspondiente a su edad, de acuerdo con las normas vigentes. Una persona se clasifica con rezago educativo si cumple con alguno de los siguientes criterios:



- Tiene entre 3 y 21 años, no ha completado la educación obligatoria y no está inscrita en una institución educativa formal.
- Tiene 22 años o más, nació a partir de 1998 y no concluyó la educación media superior.
- Tiene 16 años o más, nació antes de 1982 y no finalizó la primaria, que era el nivel obligatorio en su momento.
- Tiene 16 años o más, nació entre 1982 y 1997 y no terminó la secundaria, nivel considerado obligatorio durante su etapa escolar.

En este sentido y bajo estas consideraciones, Putla Villa de Guerrero cuenta con un rezago educativo de 24%, índice más bajo a nivel estatal, sin embargo, no en lo óptimo para un buen desarrollo municipal.

Fuente: [9] Anexo estadístico de la Medición de la pobreza a nivel entidad federativa 2022, con base en la ENIGH 2022.
[10] Anexo estadístico de la Medición de la pobreza a nivel municipio 2020, con base en el Modelo Estadístico 2020 para la continuidad del MCS-ENIGH y la muestra del Censo de Población y Vivienda 2020.

En concordancia con lo anterior, el Instituto Nacional para la Educación de los Adultos (INEA) brinda en el municipio atención educativa jóvenes y adultos que desean aprender a leer, escribir y/o avanzar en sus estudios. Opera en tres niveles:

- Alfabetización
- Primaria, con una atención registrada de 30 personas durante el año anterior (2024).
- Secundaria, con el nivel mayor de participación, 35 personas atendidas en el mismo periodo.

En términos de cobertura territorial, el 70% de los beneficiarios son de la cabecera municipal, mientras que el 30% proviene de agencias y comunidades cercanas.

El programa enfrenta diversos retos, en principal es la falta de interés o compromiso por parte de la población objetivo, manifiestan apatía y argumentan sus faltas y deserción por edad avanzada y otras responsabilidades. Aproximadamente el 40% de los inscritos abandonan gradualmente el programa y alguno de ellos, suelen reincorporarse después de uno o dos años.

El INEA desempeña una labor fundamental para el desarrollo educativo de la población adulta del municipio, sin embargo, las condiciones actuales, tanto en lo social como en lo material, requieren atención inmediata para fortalecer la cobertura, calidad y permanencia de los beneficiarios en el programa.

En cuanto a la infraestructura educativa y con el objetivo de facilitar el desarrollo del proceso de enseñanza-aprendizaje en los distintos niveles escolares, el municipio cuenta con 156 centros educativos, distribuidos de la siguiente manera:

- 16 centros de educación inicial indígena
- 2 cursos comunitarios de educación preescolar mestizos
- 26 preescolares generales
- 22 preescolares indígenas
- 33 primarias generales
- 17 primarias indígenas
- 1 secundaria general
- 4 secundarias técnicas
- 4 secundarias comunitarias
- 16 telesecundarias
- 8 bachilleratos generales
- 1 bachillerato tecnológico
- 1 Escuela Normal Experimental "Lázaro Cárdenas"
- 1 Centro de Atención Múltiple (educación especial)
- 3 centros de formación para el trabajo (privados)
- 1 centro de formación para el trabajo (público)



Escuela Primaria y Jardín de Niños en la cabecera municipal de Putla Villa de Guerrero

En las mesas temáticas de participación ciudadana, asistieron comités de padres de familia, directivos y maestros los cuales demandaron se de continuidad a la atención institucional del H. Ayuntamiento, esto para elevar la coordinación de gestiones de recursos que concluyan en mejores instalaciones, materiales lúdicos, equipamientos y desempeño de maestros y alumnos .

En la regiduría de educación desde enero de 2025, se ha dado seguimiento a reuniones periódicas con docentes de la cabecera municipal, con esto se estableció un canal de comunicación directa para conocer necesidades, compartir avances y coordinar esfuerzos en beneficio de la comunidad educativa.

En este periodo se han llevado a cabo actividades orientadas al fortalecimiento de la educación en el nivel medio superior, entre las acciones se encuentran pláticas, conferencias y talleres impartidos con temáticas de alto impacto social como la Ley Olimpia y la prevención de violencias. Estas actividades se han desarrollado en coordinación con el Centro de Reeduación con sus psicólogos y conferencistas especializados, contribuyendo así a la formación integral del estudiantado. Las siguientes acciones se proponen para ampliar el impacto educativo:

- Implementar estrategias específicas para atender el analfabetismo, especialmente en zonas marginadas del municipio.
- Impulsar programas de educación abierta, que permitan a jóvenes y adultos continuar o concluir su formación académica de manera flexible.

◆ Problema identificado

En Putla Villa de Guerrero existe un rezago educativo del 24%.

◆ Objetivo	◆ Estrategias	◆ Líneas de acción
Incrementar los índices de aprovechamiento y cobertura educativa en la población de Putla Villa de Guerrero.	Colaborar en el fortalecimiento de la educación formal e informal.	Detectar situaciones particulares de abandono escolar. Fomentar la permanencia de los estudiantes en las escuelas. Gestionar becas para estudiantes.
	Brindar diferentes apoyos a las instituciones educativas	Gestionar la entrega de recursos a escuelas rurales. Promover la entrega de becas a alumnos vulnerables.

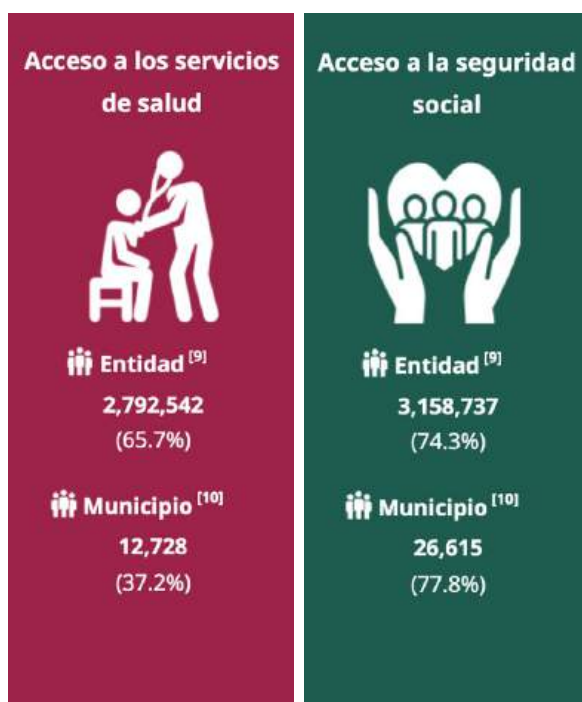
◆ Contribución ODS



Tema 4: SALUD

◆ Diagnóstico específico

La salud se entiende como un estado integral de bienestar físico, mental y social, al cual toda persona aspira y procura conservar. Para alcanzarla y mantenerla, factores como la educación, la práctica del deporte y una alimentación adecuada resultan fundamentales. Una manera de evaluar el compromiso del Estado en materia de salud es mediante el alcance de la cobertura universal de los servicios sanitarios. A través del Sistema Nacional de Salud para el Bienestar, el gobierno federal asegura este derecho de la población, ofrece atención médica y medicamentos gratuitos a las personas que no cuentan con seguridad social.



En el municipio, el 77.8% de la población, que equivale a 26,615 personas, cuenta con algún tipo de protección en materia de seguridad social, al estar afiliada a uno o más sistemas de salud. En contraste, el 22.2% de los habitantes, no disponen de este beneficio, lo que refleja una brecha significativa en el acceso a servicios de salud garantizados.

La mayoría de las personas afiliadas reciben atención a través de la Secretaría de Salud y Bienestar, que concentra el 59.6% de las afiliaciones, le siguen el ISSSTE y el ISSSTE estatal, que en conjunto agrupan el 8.6%, y finalmente el IMSS junto con el IMSS Bienestar que representan el 6%.

Fuente: [9] Anexo estadístico de la Medición de la pobreza a nivel entidad federativa 2022, con base en la ENIGH 2022.
 [10] Anexo estadístico de la Medición de la pobreza a nivel municipio 2020, con base en el Modelo Estadístico 2020 para la continuidad del MCS-ENIGH y la muestra del Censo de Población y Vivienda 2020.

En cuanto a la distribución por localidades, San Marcos Mesoncito y San Antonio Acatlán destacan por tener 100% de su población afiliada a un sistema de protección social; sigue Joya del Mamey Copala, con 99.4%. Otras cinco localidades superan el 90% de cobertura: Zimatlán (91%), Miguel Hidalgo Chichahuaxtla (90.7%), Morelos (91.4%), Concepción del Progreso (91.4%) y Yosonduchi (92.6%).

En el otro extremo, la localidad de Plan de Guajolote presenta la cifra más baja, con solo 27.1% de su población afiliada. Le siguen con bajos niveles de cobertura: El Chorrillo de Agua y San Marcos Malpica (ambas con 51%), La Soledad (52.9%), La

Cañada Tejocote (56.3%), El Carmen (57.1%), Desviación de la Hacienda (59.2%) y La Joya Grande (59.6%).

Según los indicadores del CONEVAL en 2020, el municipio presentó cifras similares a las del promedio estatal de Oaxaca. La carencia por acceso a servicios de salud fue de 37.2% en el municipio y 36.9% en el estado, con un promedio de 3.3 y 3.2 carencias respectivamente. En cuanto a la seguridad social, la carencia en el municipio fue de 77.8% frente al 73.2% del estado, con 2.9 carencias en ambos casos.

Institución	Tipo de unidad médica	Cant.	Tipo de servicio
IMSS Bienestar	Hospital General	1	Hospitalización
IMSS Bienestar	Urbano de 04 Núcleos Básicos	1	Consulta externa
IMSS Bienestar	Rural de 01 Núcleo Básico	4	Consulta externa
IMSS Bienestar	Unidad Móvil	1	Consulta externa
IMSS	Unidad Médica Rural	11 (1 fuera de operación)	Consulta externa
IMSS	Brigadas de Salud	1	Consulta externa
ISSSTE	Unidad de Medicina Familiar	1	Consulta externa
Serv. Méd. Est.	No especificado	1*	Consulta externa
SSA	Hospital General	2*	Hospitalización
SSA	Urbano de 04 Núcleos Básicos	1*	Consulta externa
SSA	Rural de 01 Núcleo Básico	4*	Consulta externa
SSA	Unidad Móvil	1*	Consulta externa
SSA	Oficinas administrativas	1	Apoyo
SSA	Otros de apoyo	3*	Apoyo
Privada	No especificado	4	Hospitalización
Privada	Consultorio adyacente	1	Consulta externa

*Fuera de operación

Fuente: Catálogo de Clave única de Establecimientos en Salud (CLUES). Secretaría de Salud.

En materia de infraestructura y operación que se visualiza en la tabla previa, el hospital enfrenta diversas deficiencias, la más crítica es el desabasto de medicamentos; los pacientes reciben recetas pero deben adquirir sus medicinas de manera externa. La población acude frecuentemente a tres Farmacias Similares existentes, así como a consultorios privados.

Otro problema importante es la falta de agua potable en las instalaciones. Actualmente, se depende del suministro de 20 viajes de pipas para llenar la cisterna del hospital, y de pipas privadas para abastecer tinacos con capacidad de 1,000 litros. La situación se debe a fallas en la red de distribución, en parte asociadas a obras de reparación en una zona de la carretera hacia Malpica. También, se han recibido quejas por mala atención médica, aunque no se trata de un problema generalizado.

El Centro de Salud de 04 Núcleos de la cabecera municipal, en buen estado físico opera en un edificio rentado.

Hay infraestructura nueva y terminada para mudar este centro de salud, sin embargo, se ubica en Tierra Azul perteneciente a la cabecera municipal, y el personal se resiste a mudarse por las malas condiciones del camino de acceso. Se espera la pavimentación de la vía, proyecto anunciado por el gobernador, con una inversión estimada en 9 millones de pesos más aportación municipal. En las mesas temáticas de participación ciudadana, la población demandó el mejoramiento del camino de acceso y también la priorizo su construcción en el ejercicio 2025.

Por la carencia de infraestructura en la Laguna Guadalupe, también se prioriza la construcción de Dispensario médico en el presente ejercicio fiscal.

En cuanto a los servicios ofrecidos, el centro de salud brinda atención de medicina general, dental y preventiva, los horarios de atención son matutinos y vespertinos. No se atienden partos ya que son canalizados al hospital.

En todo el municipio persiste el problema de desabasto de medicamentos, principal motivo que inhibe a la población a acudir por servicios. El jefe de enfermeras mitiga esta problemática con gestiones ante el Gobierno del Estado.

Se han reactivado las revisiones médicas preventivas en diferentes sectores de la población, incluyendo a personas trabajadoras sexuales. Se han recibido reportes y quejas respecto al mal manejo de alimentos, situación que se está atendiendo con pláticas comunitarias sobre higiene alimentaria. Estas charlas concluyen con la entrega de un certificado con vigencia de un año para quienes participan.

En cuanto a campañas de salud preventiva, se han realizado jornadas de detección de cáncer de mama, vacunación contra influenza, tétanos y sarampión. Se tiene prevista la distribución de implantes subdérmicos anticonceptivos; sin embargo, aún no se ha difundido esta opción debido a su alto costo, ya que sólo se podrá ofrecer a 15 personas.



Muestra de las condiciones actuales de la Unidad Médica en Putla Villa de Guerrero.

Actualmente, no se ha trabajado ninguna estrategia ni acción específica en el tema de adicciones, lo cual se señala como un área pendiente por atender.

Por otro lado, no se cuenta con asilo ni orfanato en el municipio, se espera crear en el corto plazo espacios de resguardo para estas personas. También, se espera la creación de un espacio para refugio de perros.

Para movilidad de pacientes, el municipio cuenta con una ambulancia en estado físico regular, es responsabilidad del DIF y la atiende un paramédico; esta escasez limita la capacidad de respuesta ante emergencias médicas.

En materia de salubridad comunitaria, se están promoviendo campañas por barrios para mejorar la recolección de basura. Un ejemplo reciente fue la limpieza del panteón. También se han implementado campañas específicas para la recolección de vidrio, limpieza de barrancas, saneamiento de ríos, y eliminación de criaderos de mosquitos. Estas actividades buscan fomentar la organización comunitaria y la corresponsabilidad en el mantenimiento de entornos saludables.

◆ Problema identificado

En Putla Villa de Guerrero existe una brecha significativa en el acceso a servicios de salud garantizados, pues el 22.2% de los habitantes no lo tienen, y los que sí, lo perciben de forma ineficiente.

◆ Objetivo	◆ Estrategias	◆ Líneas de acción
Promover servicios de salud eficientes en las agencias y cabecera municipal de Putla Villa de Guerrero.	Optimizar la prestación de servicios de salud en los centros rurales y urbanos.	Gestionar ante la Jurisdicción sanitaria 05 la designación de medicamentos suficientes a instituciones de salud.
	Mejorar la infraestructura de los establecimientos de salud del municipio.	<ul style="list-style-type: none"> -Rehabilitar centros de salud que están fuera de operación. -Construir dispensario médico en La Laguna Guadalupe. -Reparar las líneas de servicios básicos (agua potable y electricidad). -Mejorar las vías de acceso hacia los centros de atención a la salud. -Mejorar el servicio de ambulancia, incluyendo unidades móviles y personal especializado.
◆ Contribución ODS		



Tema 5: PERSONAS CON DISCAPACIDAD

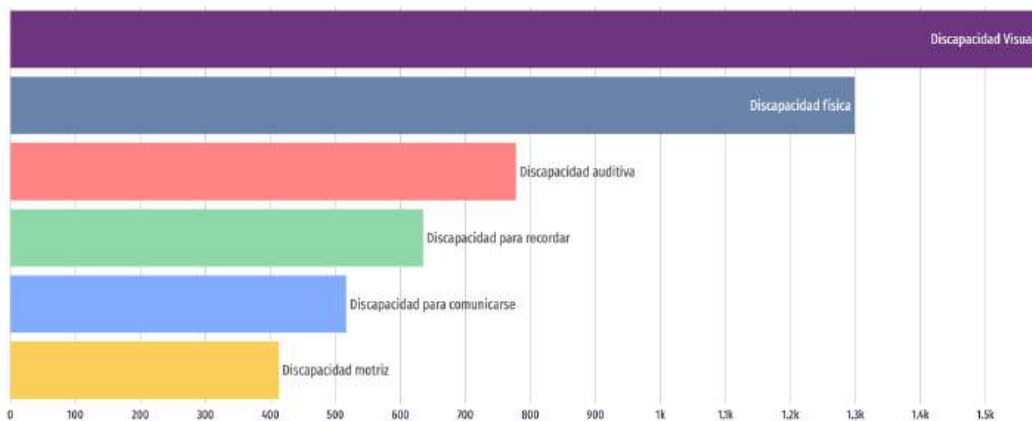
◆ Diagnóstico específico

Datos del Censo de Población y Vivienda, estimaron que en el año 2020, el 8.28% (3,022) de los habitantes del municipio tenían algún tipo de discapacidad; las más frecuentes registradas en Putla Villa de Guerrero fueron la visual afectando a 1,580 personas; seguida de la discapacidad física con alrededor de 1,300 casos; y, en tercer lugar, la discapacidad auditiva, que se presentó en 778 personas.



Fuente: [9] INEGI, Cuestionario básico del Censo de Población y Vivienda 2020.

Discapacidades por tipo de actividad cotidiana en la población de Putla Villa de Guerrero

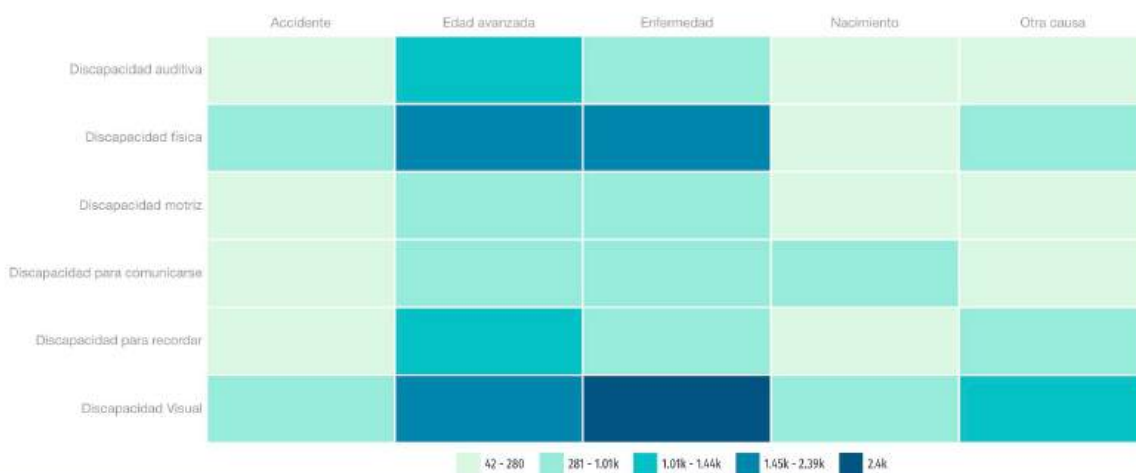


www.economia.gob.mx/datamexico/es/profile/geo/putla-villa-de-guerrero

Fuente: Censo de Población y Vivienda 2020, en Data México

En la siguiente gráfica de matriz, se identificaron las causas u orígenes de las diferentes discapacidades presentes en la población, destacando que las principales razones son las enfermedades y la edad avanzada.

Causas u orígenes de las discapacidades presentes en la población



Fuente: Censo de Población y Vivienda 2020, en Data México

Para la discapacidad auditiva, la causa predominante es la edad avanzada, seguida de enfermedades y en menor medida accidentes, nacimiento y otras causas. Para la discapacidad física, las principales causas son la edad avanzada y las enfermedades, ambas con un número considerable de casos, mientras que los accidentes y otras causas presentan cifras menores.

La discapacidad motriz se distribuye principalmente entre enfermedades y edad avanzada, aunque también se observa presencia por accidentes y nacimiento. En

discapacidad para comunicarse, se reportan principalmente por nacimiento y enfermedades, y con menor incidencia por edad avanzada y accidentes.

La discapacidad para recordar está asociada en mayor medida con la edad avanzada y en menor grado con enfermedades y otras causas, destacando la relación directa con procesos de deterioro cognitivo relacionados con el envejecimiento. Finalmente, la discapacidad visual es la que presenta mayor número de casos vinculados a enfermedades, seguida de edad avanzada y nacimiento, reflejando la importancia de las enfermedades crónico-degenerativas y condiciones congénitas en este tipo de discapacidad.

En resumen, la gráfica refleja que la edad avanzada y las enfermedades son las principales causas de discapacidad en el municipio, lo que señala la necesidad de fortalecer los servicios de prevención, atención médica oportuna y programas de rehabilitación dirigidos especialmente a la población adulta mayor y a quienes padecen enfermedades crónicas.



Vista externa de las instalaciones de la UBR en Putla.

Para atender los padecimientos mencionados, Putla Villa de Guerrero cuenta con una Unidad Básica de Rehabilitación (UBR). En el mismo espacio, el DIF municipal lleva a cabo actividades de terapia ocupacional como clases de zumba, talleres de belleza y elaboración de ropa con chaquira, las cuales contribuyen a la inclusión social y al bienestar emocional de usuarios.

La UBR en su área de electroterapia cuenta con tres terapeutas de base, se cuenta también con el apoyo de dos estudiantes en servicio social. En promedio, la UBR atiende 80 pacientes por semana, quienes pagan una cuota de recuperación de \$40 pesos. Hay casos en que se condona este pago por su situación económica vulnerable. Los ingresos generados se entregan directamente a la tesorería municipal.

El mantenimiento y operación general de la UBR, son cubiertos al 100% por el municipio. Las solicitudes de materiales se realizan con anticipación para evitar carencias, hasta el momento no se han presentado quejas sobre la calidad de la atención ni por falta de insumos.

La unidad móvil tipo VAN para el transporte de pacientes de comunidades lejanas, actualmente se encuentra descompuesta, es urgente su reparación. Para ponerla nuevamente en operación, se requeriría contratar un chofer y un auxiliar.

La UBR enfrenta importantes carencias de personal especializado. Se necesitan un terapeuta ocupacional adicional, un fisioterapeuta, un psicólogo, un nutriólogo y un médico de rehabilitación. También se requiere de un ortopedista, ya que la UBR es la única unidad que ofrece este tipo de atención en la zona.



Vista de las condiciones actuales de la UBR

Respecto a infraestructura, el edificio no fue construido exprofeso para ser una UBR, se adaptó hace cuatro años. Las instalaciones eléctricas, hidráulicas y sanitarias están en buen estado, cuenta con cisterna y bombeo automático.

Hay filtraciones de agua en el techo del área de terapia y urge su compostura. Se requiere de techado en la cancha exterior para realizar actividades al aire libre con los pacientes. Otras necesidades incluyen el mantenimiento regular del jardín, la reconfiguración del espacio de hidroterapia para mejorar la movilidad y la aplicación de pintura interna y externa.

En términos de población atendida, alrededor del 18% de los pacientes son niñas y niños, mientras que la mayoría de los adultos atendidos son mujeres. En mayo de 2025, se registraron 66 pacientes subsecuentes y 17 de nuevo ingreso, quienes en su mayoría se integran al padrón y continúan su tratamiento. Para ser atendidos, es indispensable presentar un diagnóstico emitido por el centro de salud u hospital.



Joven del municipio de Putla Villa de Guerrero recibiendo apoyo.

La UBR representa un importante espacio de atención y rehabilitación para la población, en las mesas temáticas de participación ciudadana, personas con discapacidad y población en general, demandan fortalecer su infraestructura y su plantilla de personal especializado para una atención integral y de mayor calidad.

◆ Problema identificado

La UBR de Putla Villa de Guerrero enfrenta limitaciones en infraestructura y falta de personal especializado, lo que dificulta brindar una atención integral y de calidad a la población que requiere servicios de rehabilitación.

◆ Objetivo	◆ Estrategias	◆ Líneas de acción
Fortalecer la calidad de atención de la Unidad Básica de Rehabilitación de Putla Villa de Guerrero.	Mejorar la infraestructura de la UBR.	<ul style="list-style-type: none"> - Dar mantenimiento mayor a la UBR. - Techar la cancha exterior de la UBR. - Implementar un programa de mantenimiento permanente a la UBR.
	Fortalecer el equipo de trabajo para los servicios especializados.	<ul style="list-style-type: none"> - Aumentar el personal especializado en UBR - Elevar el equipo especializado en UBR mediante convenios y servicio social.

◆ Contribución ODS



Tema 6: PERSONAS ADULTAS MAYORES

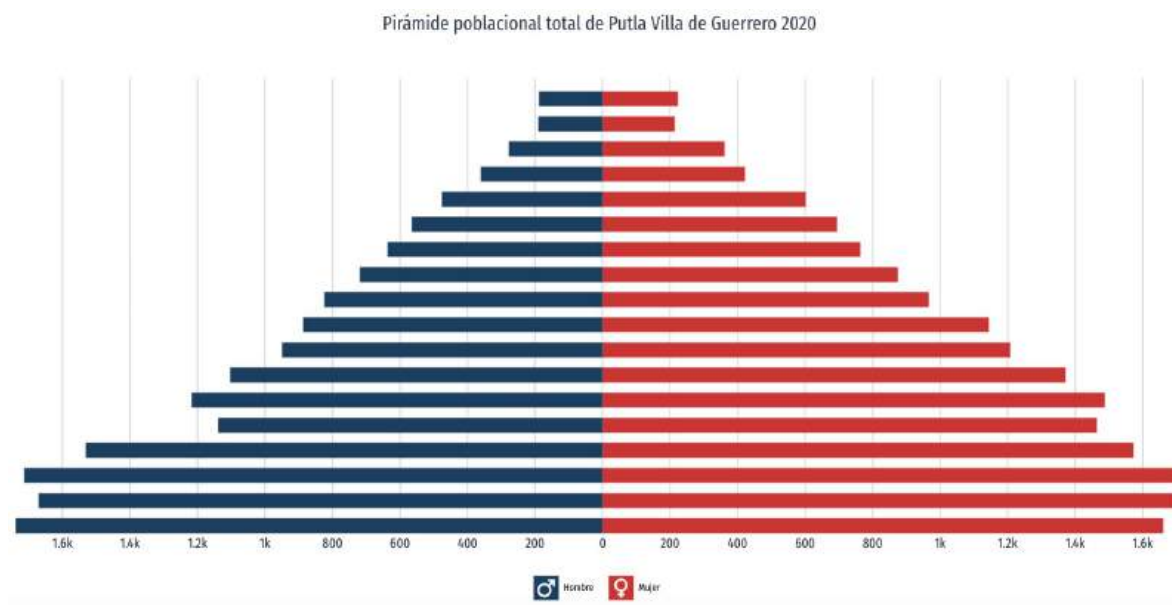
◆ Diagnóstico específico

La población total del municipio de Putla Villa de Guerrero fue en 2020 de 36,462, de acuerdo con datos de proyección poblacional la CONAPO. De este total, el 13.2% corresponde a personas de 60 años y más.

Al analizar por género, se observa que el 12.7% de la población total son hombres, mientras que en el caso de las mujeres el porcentaje es de 13.6%, lo que coincide con las tendencias nacionales, donde la longevidad femenina es mayor.

Destacan en el municipio 10 personas que han superado los 100 años, de los cuales 6 son hombres y 4 son mujeres. Este dato, aunque numéricamente reducido, refleja la presencia de longevidad excepcional en la comunidad.

El índice de envejecimiento en el municipio es de 44.85, indica que por cada 100 niños y jóvenes menores de 15 años, existen aproximadamente 45 personas mayores de 60 años. Este indicador muestra que la población del municipio está en un proceso paulatino de envejecimiento, fenómeno que implica importantes retos sociales, económicos y de salud pública.



En términos de apoyos, los adultos mayores tienen acceso a la Pensión para el Bienestar de las Personas Adultas Mayores, programa social federal que otorga

apoyo económico a quienes tienen 65 años y más. Este programa es administrado actualmente por los “Servidores de la Nación”.

En cuanto a acciones específicas dirigidas a este sector, no se han implementado programas o proyectos significativos a nivel municipal en la actualidad. Existió la intención de habilitar una casa de día para adultos mayores, pero no fue posible concretarlo debido a que se requiere un espacio propiedad del ayuntamiento y actualmente no existe un inmueble disponible que cumpla con los requisitos. Esta demanda se hizo presente en las mesas temáticas de participación ciudadana, está en banco de proyectos para el mediano plazo.



Población adulta mayor en Putla desempeñando actividad comerciante.

A pesar de esta limitante, se han realizado algunas jornadas de salud dirigidas a este sector poblacional, con servicios preventivos y de detección y medición de hemoglobina, glucosa, triglicéridos y colesterol, actualización de la Cartilla Nacional de Salud para adultos mayores y aplicación de vacunas contra la influenza, COVID-19 y neumococo.

Estas acciones, aunque valiosas, resultan insuficientes frente a las crecientes necesidades de la población adulta mayor, la cual requiere una atención más integral y sostenida. Es fundamental fortalecer programas que fomenten el envejecimiento activo y saludable, la prevención de enfermedades crónicas, la atención psicológica y social, y la creación de espacios adecuados para su cuidado y recreación.

En conclusión, el panorama demográfico para adultos mayores evidencia la urgencia de diseñar políticas públicas y acciones municipales que respondan de manera más amplia y estructurada a las demandas de este sector de la población en constante crecimiento.

◆ Problema identificado

Putla Villa de Guerrero carece de atención significativa municipal para atender integralmente a su creciente población adulta mayor.

◆ Objetivo	◆ Estrategias	◆ Líneas de acción
Fortalecer la atención integral de la población adulta mayor en Putla Villa de Guerrero.	Crear infraestructura para la atención y convivencia de adultos mayores.	- Desarrollar el proyecto para la Casa de Día. - Gestionar recursos para construir la casa de día.
	Fortalecer la atención preventiva en adultos mayores.	- Implementar campañas de salud enfocadas a población geriátrica.
	Fomentar el envejecimiento activo y la inclusión social.	- Organizar talleres, actividades recreativas, culturales y deportivas para adultos mayores. - Crear redes de voluntariado local que atiendan a adultos mayores que viven solas o en situación de vulnerabilidad. - Desarrollar programas intergeneracionales que fomenten la convivencia e intercambio de saberes.
◆ Contribución ODS		
		

Tema 7: CULTURA Y ARTES

◆ Diagnóstico específico

La cultura comprende los bienes materiales e inmateriales que caracterizan a un grupo social, se transmiten de una generación a otra con el propósito de guiar las conductas individuales y colectivas. para el municipio de Putla Villa de Guerrero, su cultura se distingue por su riqueza y diversidad.

El nombre Putla proviene del mixteco “Puctitlán”, que significa “lugar donde hay mucho humo”, derivado de las raíces *poctli* (humo) y *tla* (abundancia). También se asocia con *poch* (humo o neblina) y *tlan* (lugar). El apellido “Guerrero” se añadió en honor al héroe independentista Vicente Guerrero.

En tiempos prehispánicos, Putla fue un asentamiento mixteco que formó parte del reino de Tlaxiaco y posteriormente del de Tututepec. Durante la Colonia, sirvió como punto de descanso y abastecimiento para los arrieros liderados por Don Guillermo Acho, un comerciante destacado de la región.

En 1907, el Congreso del Estado lo designó cabecera distrital, incorporándolo a los territorios de Jamiltepec, Tlaxiaco y Juxtlahuaca. Su primer presidente municipal fue Don Andrés Fernández.



Jóvenes con sus Jardines de Calenda / Anuncio geográfico en la plaza central del municipio.

En 1519, Putla estaba gobernado por el Tlatoani Cusiviza. En 1813, el general José María Morelos pasó por la localidad en su camino a Acapulco; y en 1818, el general Vicente Guerrero, consumidor de la Independencia, habitó en el municipio.

El tianguis dominical se ubica la cabecera municipal y es un punto de encuentro para distintas etnias como triquis, amuzgos y mixtecos. Geográficamente, Putla pertenece a la Sierra Sur; políticamente a la Mixteca; y en el ámbito educativo, al sector 3 Costa. También se reconoce como zona de tacuates.



Comerciantes en el tianguis dominical en la cabecera municipal.

Cada domingo se vive una muestra vibrante de diversidad cultural. Los distintos grupos étnicos participan en el comercio, donde aún se practica el trueque, sobre

todo durante la temporada de lluvias, cuando abunda el mango. Los productos que llegan provienen de localidades vecinas e incluyen alimentos de temporada, animales de granja, artesanías textiles y de palma. El pescado y el queso se traen desde municipios costeros como Santa María, Zacatepec y Mesones.

Putla celebra sus tradiciones con entusiasmo, destacando la Fiesta de Alegría y el Carnaval Putleco, que se lleva a cabo el fin de semana anterior al Miércoles de Ceniza. Durante esta festividad, la música no se detiene hasta el martes siguiente, y las calles se llenan de personas disfrazadas que bailan, cantan y comparten bebidas tradicionales como el tepache y preparados de frutas con aguardiente.

Tres días antes del Miércoles de Ceniza se realizan tres comparsas tradicionales:

- Danza del Macho o Mascaritas: sátira social donde personajes disfrazados escenifican el rapto de la hija del patrón; visten con trajes elegantes y representan roles de hacendados y peones.
- Comparsa Copala: desfile con música de banda, presencia de su diosa y exhibición de trajes típicos de las etnias Triqui, Amuzga y Tacuate.
- Viejos de Carnaval: los participantes usan tiliches y recorren el pueblo con su reina. El martes se realiza el tradicional "robo de la bolsa" con dinero aportado por el Ayuntamiento, antes a cargo del pueblo. El barrio que logre quedarse con ella es considerado el más destacado. La celebración culmina con barbacoa, tepache y bebidas tradicionales.

El disfraz típico del carnaval es el "tiliche", consta de pantalón y camisa holgada hechos con retazos de tela cosidos en capas. Su diseño colorido y voluminoso permite que los trozos de tela se muevan y floten al compás de la música festiva.

Su origen se asocia a una leyenda donde unos trabajadores, tras recuperar un toro fugado, regresaron con la ropa hecha jirones y celebraron con alegría; el patrón, agradecido, les regaló el animal, que cocinaron en barbacoa. Otra versión atribuye su creación al aislamiento de Putla, donde las personas usaban sobrantes de tela para confeccionar sus disfraces. El atuendo se complementa con máscara de estropajo, sombrero de paja y accesorios que representan a un anciano, por lo que también se le conoce como el traje "de viejito".

Para su participación en la Guelaguetza, Putla presenta los Sones, las Chilenas y muestra del Carnaval. Durante esta presentación se interpretan las chilenas, y se recrea el ambiente festivo del carnaval. El traje típico masculino incluye pantalón y camisa blanca de manga larga remangada, botines negros para el zapateado, paliacate al cuello y sombrero de palma.



Muestra representativa del vestuario cultural de gala de Putla Villa de Guerrero

En el caso de las mujeres, el atuendo ha evolucionado notablemente. Originalmente consistía en una blusa de cajón bordada con chaquira, enagua larga de tela floreada, mascada de color, rebozo y huaraches. Con el tiempo, los huaraches fueron sustituidos por zapatillas negras de tacón ancho y medio, para estilizar la figura y permitir un zapateado firme y coordinado con el del varón.

Actualmente, el traje de gala femenino putleco conserva la blusa de cajón bordada con chaquira, la enagua a media pantorrilla de raso en colores vivos con encaje decorativo. Se complementa con refajo, calzoneta de popelina con bordado, mascada de seda para cubrir el pecho y pañuelo de raso tejido a gancho. El atuendo se adorna con joyería de oro, como torzal con guardapelo, semanario, aretes de coral, anillos y flor de gardenia en la oreja derecha.

Otra celebración importante en Putla Villa de Guerrero es la fiesta en honor a la Virgen de la Natividad, patrona del municipio, comienza el 28 de agosto con repique de campanas, cohetes y música de vals interpretada por la orquesta. festividad enfocada en lo religioso, por lo que no hay eventos deportivos ni bailes.

Los días 6 y 7 de septiembre se realiza la calenda en Putla, acompañada por los Cunes (personajes que representan guajolotes), jardines de calenda y la tradicional azucena, flor simbólica hecha de terciopelo blanco que el padrino lleva en el guacal del Cune. Esta flor representa a la Virgen de la Natividad, con la "M" de María y cadenas que simbolizan la unión familiar. Originalmente, las madrinas llevaban flores naturales, pero por el clima caloroso ahora se usan flores

artificiales, originando una artesanía distintiva del municipio. Hoy, las azucenas se elaboran con terciopelo, engrudo y papel de china moldeado con balines calientes.

El Cune es el personaje central de las calendas, cuya tradición inició a principios de 1900 cuando se paseaban guajolotes destinados al sacrificio para la fiesta patronal. Con el tiempo, los mayordomos comenzaron a llevar un guajolote en cada mano. En los años 70 surgió el Cune emplumado actual, hecho con estructura de huacal y trajes distintivos según la sección o barrio.

En las fiestas de Putla, la música tradicional de viento proviene tanto del propio municipio como de comunidades cercanas como Zimatlán y Yosotich.

En cuanto a artesanías, se elaboran petates, sombreros de palma, capas para la lluvia, redes, artículos de ixtle y vistosos deshilados. Los trajes y accesorios festivos son producidos por artesanos locales, generando empleo e ingresos para muchas familias, por lo que se propone brindar espacios adecuados para promover esta riqueza cultural, que incluye folclor, música, gastronomía y artesanías.

En la gastronomía destacan los moles (rojo, negro, amarillo, verde, manchamantel, coloradito y chichilo), tlayudas, tamales, tételas, garnachas, chapulines y tasajo. Entre los dulces tradicionales hay pan de yema, sorbetes, marquesotes, totopos de coco, pinole y pulpas de tamarindo. Las bebidas típicas incluyen tejate, aguas frescas de frutas, mezcal, tepache, pulque curado, chocolate oaxaqueño y preparados de frutas como la guanábana.

El municipio dispone de una Casa de Cultura, un espacio amplio dedicado a preservar y difundir las costumbres y tradiciones locales. El edificio es de dos niveles, cuenta con auditorio, salones, almacén, dirección, jardín central y sanitarios. El personal fijo está conformado por un director, una secretaria y personal de limpieza, mientras que los talleristas acuden solo en sus horarios de clase. Además, se dispone de vestuario para sones, chilenas, trajes regionales y diversas escenografías.

La Casa de Cultura del municipio ofrece una variedad de talleres que fomentan la creatividad, el arte y la preservación de las tradiciones locales, atendiendo a diversos grupos de edad e intereses:

- Taller de Música: enfocado principalmente en la enseñanza de guitarra. Actualmente, cuenta con una matrícula de 25 estudiantes en nivel inicial y 10 en nivel avanzado, lo que refleja una continuidad en el aprendizaje y desarrollo de habilidades musicales.



Casa de Cultura de Putla Villa de Guerrero

- Danza: se imparten clases diferenciadas por edades. El Taller de Danza Infantil atiende a 30 niñas y niños, mientras que el Taller de Danza Juvenil cuenta con una participación de 40 jóvenes.
- Taller de Flores Artesanales: con 38 participantes. Este taller tiene impacto cultural significativo y también económico, ya que cada pieza puede alcanzar un valor estimado de \$6,000 pesos. Una de las creaciones más representativas es la azucena de cinco pétalos, utilizada por hombres y mujeres durante los recorridos de calenda, lo que fortalece su valor simbólico y ceremonial.
- Taller de Dibujo: donde se enseña el uso de diferentes técnicas, como óleo y pintura vinílica, promoviendo el desarrollo artístico y la expresión individual. Las obras de los artistas de este taller, se exponen en diversas festividades para su venta, motivando así el talento artístico.



Muestra de talleres artísticos en la Casa de la Cultura Municipal

Adicionalmente, de forma temporal y acorde a las festividades locales, se activa el taller enfocado en la elaboración del tradicional traje de carnaval del Tiliche", y el Taller de Ajedrez, que estimula el pensamiento lógico y estratégico, especialmente entre los jóvenes.

Estos talleres no solo contribuyen al enriquecimiento cultural de la comunidad, también fortalecen la identidad local y generan oportunidades de desarrollo artístico y económico para los participantes.

El proceso de selección para la participación en la Guelaguetza se realiza con un enfoque inclusivo y comunitario, buscando integrar a personas con verdadero compromiso cultural y talento artístico. La convocatoria está abierta a mayores de 18 años, aunque participan niños desde los 9 años en talleres infantiles, así como jóvenes y personas externas que no han sido parte previa de los talleres. La integración del grupo refleja la participación de mujeres (70%) y hombres (30%).

Para una selección justa, se conforma un grupo intercultural comunitario, integrado por personas con amplia experiencia, como ex integrantes del cuadro artístico, exdirectores de la Casa de Cultura y conocedores de la tradición.

La selección final se realiza en presencia del Comité de Autenticidad de la Guelaguetza, cuyos representantes (para este año) visitaron Putla el 23 de mayo. La evaluación se realiza a puerta cerrada y el 70% de los comentarios recibidos fueron positivos, destacando el esfuerzo y calidad de la propuesta.

El grupo artístico es de 10 parejas que bailan chilenas, además de un grupo de adultos mayores seleccionados por su experiencia. También participan los llamados Copalas, con 5 parejas de la región triqui y 5 parejas representando danzas tradicionales, incluyendo la figura simbólica de "la novia". La presentación se acompaña de su propia banda de música, compuesta por 8 a 9 músicos.

Los gastos de participación son cubiertos en su totalidad por la Casa de Cultura, mientras que el municipio colabora con el vestuario. Las mujeres del taller de flores artesanales, como muestra de apoyo y compromiso, donan al menos 12 flores elaboradas por ellas para los atuendos.

El Gobierno del Estado también contribuye con recursos económicos, los cuales se canalizan a través de la Presidencia Municipal. Estos fondos son liberados una vez que el grupo ha sido oficialmente seleccionado, y requieren justificación mediante facturas, fotografías y demás documentación comprobatoria.

Además de la Guelaguetza, el grupo recibe invitaciones a otros eventos culturales de gran relevancia, como el Festival Cervantino en Guanajuato, presentaciones en Tepic, Nayarit y en Estados Unidos. Sin embargo, dada la condición académica de muchos jóvenes participantes, la asistencia a estos eventos se evalúa en función de su viabilidad y del impacto en sus actividades escolares.

La Casa de Cultura de Putla Villa de Guerrero enfrenta diversas necesidades estructurales, operativas y de personal que limitan su óptimo funcionamiento y crecimiento. Actualmente, cuenta con nueve maestros que imparten diferentes talleres; es necesario incorporar un instructor especializado en música de viento, área de gran relevancia para la identidad cultural de la región.

En cuanto a infraestructura, se han enviado arquitectos para valorar y planear mejoras. Uno de los principales problemas es la filtración de agua en la sala grande, requiere trabajos de impermeabilización y la instalación de domos para proteger el espacio. Solo se cuenta con una sala para actividades relacionadas con las etnias y eventos; existe la intención de construir una segunda sala en la planta alta, para ampliar la capacidad y ofrecer más actividades.

Los sanitarios también requieren mantenimiento, especialmente en el sistema de plomería, que presenta fallas constantes. Otro punto crítico es la falta de un cuarto de vestuario completo, lo que obliga, en ocasiones, a alquilar vestuarios en Tlaxiaco. Contar con este espacio no solo cubriría las necesidades propias de la Casa de Cultura, sino que también beneficiaría a escuelas y comunidades, facilitando el acceso a trajes tradicionales para eventos escolares y cívicos.

En las mesas temáticas de participación ciudadana, se demandó mejoras a la infraestructura y a los sistemas operativos, la población sin distinción de edad remarcó que su gusto y orgullo al participar en las manifestaciones culturales y demanda la conservación y muestra al mundo.

En cuanto a proyectos a futuro, se inscribió una propuesta ante SECULTA para la rehabilitación del espacio cultural, con un monto solicitado de \$36,000 pesos. Este recurso estaría destinado prioritariamente a la adquisición de instrumentos y material didáctico, fortaleciendo así las actividades formativas y artísticas.

Una de las problemáticas más significativas es el alto costo del mantenimiento general del inmueble e instrumentos, estimado en \$200,000 pesos, lo cual representa un reto económico considerable para la operación continua del espacio. Frente a estas condiciones, se requiere una atención prioritaria y gestiones coordinadas para asegurar que la Casa de Cultura siga siendo un pilar en la preservación y promoción de la identidad cultural de Putla Villa de Guerrero.



Muestra de talleres artísticos en la Casa de la Cultura Municipal elaborando blusas de chaquira y cunes.

En la cultura descrita, participa la población de todo el municipio, los que están cercanos a la cabecera municipal llegan y participan en las actividades de la casa de la cultura, pero en cada localidad practican actividades, principalmente de música, en esta línea, en el desarrollo de mesas temáticas de participación ciudadana la población de la localidad de San Miguel Copala demandó y priorizó la adquisición de instrumentos musicales.

◆ Problema identificado

Carencias y deficiencias en la infraestructura cultural, ponen el riesgo la conservación y exposición de expresiones artísticas de Putla Villa de Guerrero.

◆ Objetivo	◆ Estrategias	◆ Líneas de acción
Promover la operación eficiente de recursos destinados a la conservación y exposición de cultura local.	Mejorar la infraestructura destinada a actividades culturales.	-Realizar trabajos de mantenimiento mayor en la Casa de la Cultura. - Ampliar la infraestructura casa de la cultura en Putla Villa de Guerrero. -Habilitar un cuarto de vestuario completo en la casa de la cultura.
	Fortalecer el recurso humano formativo cultural	-Gestionar la contratación de un maestro especializado en música de viento. -Ampliar la variedad de talleres ofertados en función de la demanda cultural local.
	Fortalecer con equipamiento las actividades culturales.	-Gestionar la asignación de recursos ante SECULTA y otras entidades públicas y privada. Adquirir de instrumentos musicales.

◆ Contribución ODS



Tema 8: DEPORTE

◆ Diagnóstico específico

El deporte es una práctica física que puede realizarse de forma individual o colectiva, con propósitos competitivos, recreativos o para el bienestar. Actualmente existen múltiples motivos físicos y emocionales para incorporarlo en la rutina diaria: la actividad física constante contribuye a prevenir enfermedades, favorece la salud del corazón, fortalece el sistema muscular y óseo, y disminuye el riesgo de padecer obesidad o diabetes. Además, el deporte influye positivamente en el estado de ánimo, ayuda a controlar el estrés y la ansiedad, y promueve una mayor autoestima.

Para la actual administración municipal, fomentar el deporte es una prioridad fundamental, ya que representa un medio eficaz para promover la salud física, mental y emocional de la población.

En el ámbito de concursos y competencias, el municipio ha destacado en Olimpiadas Nacionales. En atletismo alcanzó la etapa regional representado por Roberto. En la Escuela de Uri Sánchez, el estudiante Jollete Bruno logró clasificar a los macroregionales en Puebla, mostrando el talento local en crecimiento.

En otras disciplinas como el voleibol de playa y de sala, se ha llegado al nivel estatal en cuarto lugar. En el caso de la halterofilia, Putla ha tenido representación nacional con deportistas como Miguel Segura Delgadillo y Alondra Herrera Bizarro hace cuatro años. En boxeo, el gimnasio Jalisco ha sido semillero de talentos, como una joven de 16 años que próximamente participará en un evento internacional en Dakar, Senegal, con el respaldo del municipio mediante apoyo en insumos deportivos. En categorías infantiles, se ha logrado posicionar a jóvenes como Juan Antonio y Danamar en segundos lugares. También se han organizado de forma ocasional concursos de nado en río, sumando variedad a la oferta deportiva. Cabe destacar que Putla ha participado de manera constante en las olimpiadas estatales y regionales, incluso siendo sede hace dos años, con destacada participación en todas las disciplinas.

En cuanto a las ligas deportivas, el fútbol soccer ha logrado consolidar su estructura. Las ligas de primera y segunda fuerza se han unificado, mientras que las categorías infantiles 2013-2014 y 2015-2016 finalizaron su torneo en mayo. La liga de veteranos agrupa a seis equipos de personas mayores de 40 años y la liga femenil cuenta con otros seis equipos de mujeres entre 18 y 40 años.

En básquetbol, la actividad es igualmente activa: hay nueve equipos en la liga femenil libre, ocho en la categoría de veteranos y una nueva liga sub-17 con ocho

equipos varoniles y seis femeniles. En total, la liga municipal cuenta con 42 equipos, abarcando distintas edades y categorías.

En voleibol, la liga varonil libre cuenta con ocho equipos, la femenil libre con seis y la de veteranos con siete, demostrando la inclusión de todas las edades y géneros en esta disciplina.

La organización de las ligas ha enfrentado algunos cambios. La competencia intersecundarias se transformó en una liga sub-17 debido a la falta de participación de algunas instituciones como la Telesecundaria de San Juan Lagunas y la escuela de Constanza del Rosario. No obstante, continúan participando la ESTI 15, Copala y Río Venado. El enfoque actual se centra en el trabajo con clubes y jóvenes interesados, y se ha brindado apoyo logístico, como alimentos y hospedaje.

En cuanto a la visita de agencias y comunidades, se ha descentralizado la participación, permitiendo que cada municipio organice sus propias ligas. Aun así, agencias como San Juan Lagunas, La Muralla, El Cestiadero, La Joya, San Isidro del Estado, Río de las Peñas, Río Venado, San Miguel Copala y Constanza del Rosario continúan visitando y colaborando en las actividades deportivas.



Representación de algunas ligas deportivas del municipio.

Las temporadas deportivas están divididas: la primera va de enero a junio, con una pausa en febrero-marzo por Semana Santa. El ajuste de calendarios ha resultado en un funcionamiento del 75%, optimizando el desarrollo de torneos.


En términos de participación social, los torneos se integran a las fiestas patronales, adaptando la duración de los partidos según el número de equipos. Esta conexión entre cultura y deporte permite mantener una agenda deportiva activa durante todo el año.

En lo que respecta al apoyo gubernamental, el presidente municipal colabora con la entrega de premios para las ligas, reconociendo el esfuerzo y motivando la continuidad de la participación.

Para apoyar todo lo anterior, el municipio dispone de una Unidad Deportiva ubicada al sur de la zona urbana (coordenadas 17.020863°, -97.932108°), construida hace aproximadamente 32 años. A lo largo de este tiempo, ha sido objeto de mantenimiento y mejoras constantes, lo que permite que actualmente se conserve en buen estado, gracias al trabajo de cuatro personas asignadas a su cuidado. Esta infraestructura se utiliza diariamente durante todo el año.

La Unidad Deportiva cuenta con una variedad de espacios e instalaciones, entre ellas:

- Dos canchas de fútbol soccer (una de ellas empastada),
- Dos canchas de voleibol y dos canchas de voleibol playero,
- Cuatro canchas de basquetbol (dos techadas y con iluminación),
- Una pista de atletismo con superficie asfáltica e iluminación, falta tartán,
- Una explanada para clases de zumba y otra para karate,
- Un gimnasio al aire libre con ocho aparatos (instalado en 2014),
- Un área de juegos infantiles de 10 x 12 metros con piso de caucho,
- Cuatro juegos de columpios adaptados para personas con discapacidad,
- Cuatro módulos de sanitarios,
- Dos bodegas ubicadas bajo las gradas,
- Una bodega adicional de madera,
- Barda frontal y delimitación parcial con malla ciclónica,
- Fachada con sistema de iluminación,
- Estacionamiento con una longitud de 10 metros.



Unidad Deportiva de Putla Villa de Guerrero

La Unidad Deportiva dispone de dos pozos tipo noria con una profundidad de 15 metros, los cuales proporcionan el agua necesaria para llevar a cabo el riego por aspersión en las áreas verdes. En cuanto a su operación, el espacio cuenta con el siguiente equipo de trabajo:

- 2 Ayudantes de futbol soccer,
- 1 Auxiliar de voleibol,
- 4 Intendentes,
- 1 Secretaria,
- 1 Director de deportes.

Este espacio ha sido objeto de constantes acciones de conservación y mantenimiento, con el fin de garantizar espacios funcionales, seguros y adecuados para el uso de la población. Como parte de las medidas implementadas para preservar la higiene del lugar, se ha restringido el acceso de mascotas, debido a la presencia de animales que afectan la limpieza de las instalaciones.

El estacionamiento del recinto cuenta con una superficie aproximada de 50 metros de largo por 6 metros de ancho, proporcionando espacio suficiente para vehículos de usuarios y visitantes. En cuanto al sistema de iluminación, se han sustituido lámparas fundidas, incluidas las que rodean la pista de atletismo, asegurando un ambiente iluminado y seguro para quienes acuden a ejercitarse desde tempranas horas del día.

En el tema de infraestructura, se han realizado mejoras importantes, como el mantenimiento de campos deportivos y el uso de rodillos para la compactación de la tierra, aplicando material mejorado. Sin embargo, una parte del techado presenta deterioro y filtraciones, por lo que se tiene contemplado su reparación. Asimismo, dentro de la priorización de obras se ha incluido la rehabilitación de la bodega, ya que actualmente es de madera y requiere una estructura más fuerte.

Otra intervención relevante fue el mantenimiento y ampliación de la barranca aledaña, lo cual permitió mejorar el flujo del agua y evitar encharcamientos. También se construyeron dos canchas de voleibol de playa, para lo cual se utilizaron 40 camiones de arena, ampliando así la oferta de disciplinas disponibles para la población.

Desde el año 2018 se ha trabajado en impulsar el desarrollo deportivo en todas sus ramas, logrando que algunos clubes locales tengan una participación destacada en competencias organizadas por la CONADE. La unidad deportiva se ha consolidado como un espacio de gran actividad: desde las 5:30 de la mañana comienzan a llegar personas a realizar ejercicio; y se instalan también pequeños

comercios de vendimia, generando un ambiente activo y comunitario durante gran parte del día.

Controles como el cableado eléctrico se encuentran en buen estado, hay buen funcionamiento de la iluminación y en los sistemas eléctricos del espacio.

En el tema sanitario, se inició una renovación que quedó inconclusa, específicamente en una parte no visible de las instalaciones. No obstante, se logró el cambio de tres tazas de baño; aún está pendiente la reposición de dos mingitorios y un sanitario más para completar el servicio. El sistema de drenaje sanitario que corre sobre la calle exterior está en funcionamiento correcto.

En equipamiento deportivo, los tableros de acrílico están colocados en tres de las canchas, una está pendiente por instalar. La cancha central también cuenta con tablero acrílico. Las gradas techadas se mantienen en buenas condiciones, al igual que las canchas de voleibol de playa. Sin embargo, en el área de básquetbol, se identifica la falta de personal para una atención más completa y eficiente.

En cuanto a infraestructura adicional, es necesario instalar un sistema de riego para las áreas verdes y construir la cisterna de 20 m³, en la reposición de la malla ciclónica perimetral, se lograron colocar 20 metros en la cancha de básquetbol, pero no se ha intervenido la sección externa.

Se han llevado a cabo otras mejoras visibles, como la pintura de la cancha ubicada en la plazuela, a la cual se le añadieron cadenas para restringir el acceso de automóviles y motocicletas que solían atravesarla, especialmente durante las noches. La poda de pasto se realiza de manera constante en la cancha de fútbol, lo que permite conservarla en condiciones óptimas para su uso continuo.


Una iniciativa destacada es la creación de un espacio de usos múltiples, que podría atender la creciente demanda de espacios para entrenamiento, recreación y desarrollo cultural-deportivo, consolidando a Putla como un referente regional en el impulso integral del deporte comunitario. En las agencias, el deporte también es relevante y se requiere infraestructura, en la participación ciudadana en mesas temáticas se demandó y priorizó la construcción de tres canchas públicas en las localidades de La Muralla Vieja, Llano de Aguacate y San Marcos Coyulito.

En las mesas temáticas de participación ciudadana, la población participó orgullosamente presentando el potencial de su capital humano en actividades deportivas, se muestran agradecidos por el apoyo que el municipio ha brindado a este sector y también, por el apoyo del estado, la federación y la organización civil. Demandan la continuidad a proyectos de construcción y mantenimiento, así

como mayor atención a la formación deportiva recreativa, competitiva y de alto rendimiento.

Problema identificado

En Putla villa de Guerrero hay espacios deportivos en mal estado físico que se deben mejorar y completar con nuevos espacios .

◆ Objetivo	◆ Estrategias	◆ Líneas de acción
Mejorar la infraestructura deportiva de Putla Villa de Guerrero.	Ampliar la infraestructura deportiva nueva.	<ul style="list-style-type: none"> - Reparar techados que tienen filtraciones en unidad deportiva. - Dar continuidad a la renovación sanitaria de la unidad deportiva. - Construir bodega en la unidad deportiva. - Construir canchas nuevas.
	Mejorar servicios y equipamiento complementario.	<ul style="list-style-type: none"> -Instalar sistema de riego en áreas verdes. -Construir cisterna de 20 m³. -Construir infraestructura complementaria.
	Ampliar la capacidad de atención mediante nuevos espacios funcionales.	<ul style="list-style-type: none"> -Ejecutar el proyecto de construcción de un nuevo espacio de usos múltiples para actividades deportivas, recreativas y culturales. Construir canchas públicas en las localidades de La Muralla Vieja, Llano de Aguacate y San Marcos Coyulito.
◆ Contribución ODS		
		

Matriz de Planeación Eje 1. Putla Villa de Guerrero con Bienestar

LOCALIDAD	PROBLEMA	OBJETIVO	ESTRATEGIA	LÍNEA DE ACCIÓN	PROYECTO	LATITUD	LONGITUD	ACTORES INVOLUCRADOS	PERI. EJECUCIÓN	COSTO \$ PESOS	FUENTE DE FINANCIAMIENTO.	META	BENEFICIARIOS	INDICADOR
Proyectos no priorizados / educación														
Putla Villa de Guerrero	En Putla Villa de Guerrero existe un rezago educativo del 24%.	Incrementar los índices de aprovechamiento o y cobertura educativa en la población de Putla Villa de Guerrero.	Colaborar en el fortalecimiento de la educación formal e informal en los niveles medio superior y superior.	Fomentar la permanencia de los estudiantes en las escuelas.	Desarrollar acciones económicas en pro de la permanencia escolar de estudiantes de nivel medio superior	16.4717141	96.4749961	Gobi. Y población	2025-2026 y 2027	24,000	Otras fuentes	6 acciones	9 369 hogares 18,463m y 16,189h	% de acciones desarrolladas = (número acciones realizadas / número acciones programadas) * 100
Proyecto priorizado / salud														
La Laguna Guadalupe	En Putla Villa de Guerrero existe una brecha significativa en el acceso a servicios de salud garantizados, pues el 22.2% de los habitantes no lo tienen, y los que sí, lo perciben de forma ineficiente.	Promover servicios de salud eficientes en las agencias y cabecera municipal de Putla Villa de Guerrero.	Mejorar la infraestructura de los establecimientos de salud del municipio.	Construir dispensario médico en la localidad de La Laguna Guadalupe.	90 Construir dispensario médico en la localidad de La Laguna Guadalupe.	17°10'56999	97°51'01734	Gobierno y población	2025 y 2026	350,000	FAISMUN	50 m2	287 hogares, 310 m y 289h	% de construcción de dispensario médico construido = (m2 construidos / m2 programados) * 100
Proyecto no priorizado / personas con discapacidad														
Putla Villa de Guerrero	La UBR de Putla Villa de Guerrero enfrenta limitaciones en infraestructura y falta de personal especializado, lo que dificulta brindar una atención integral y de calidad a la población que requiere servicios de rehabilitación.	Fortalecer la calidad de atención de la Unidad Básica de Rehabilitación de Putla Villa de Guerrero.	Mejorar la infraestructura de la UBR.	Dar mantenimiento mayor a la UBR	Dar mantenimiento mayor a UBR en techos y área de hidroterapia.	17°01'34339	-97°55'41360	Gobierno y población	2025, 2027 y 2027	350,000	FAISMUN	1 acción	9,369 hogares 18,463m y 16,189h	% de mantenimiento realizado a UBR= (número de mantenimiento realizado / número de mantenimientos programados) * 100
Proyectos priorizados / cultura														
San Miguel Cópala	Carencias y deficiencias en la infraestructura cultural, ponen el riesgo la conservación y exposición de expresiones artísticas de Putla Villa de Guerrero.	Promover la operación eficiente de recursos destinados a la conservación y exposición de cultura local.	Fortalecer con equipamiento las actividades culturales.	Adquisición de instrumentos musicales en la localidad de San Miguel Cópala	224 Adquisición de instrumentos musicales en la localidad de San Miguel Cópala	17.061033	-97.928947	Gobierno y población	2025 - 2027	40,000	OTRAS FUENTES	1 acción	1831 hogares 509m, 479h	% de acciones realizadas para adquisición de instrumentos musicales = (acciones realizadas / acciones programadas) * 100
Proyectos no priorizados / cultura														
Putla Villa de Guerrero	Carencias y deficiencias en la infraestructura cultural, ponen el riesgo la conservación y exposición de expresiones artísticas de Putla Villa de Guerrero.	Promover la operación eficiente de recursos destinados a la conservación y exposición de cultura local.	Mejorar la infraestructura destinada a actividades culturales.	Ampliar la infraestructura de la casa de cultura en Putla Villa de Guerrero	Mejorar la casa de la cultura en Putla Villa de Guerrero	17.0134339	97.5541360	Gobierno y población	2025 - 2027	300,000	Otras fuentes	1 inmueble	9360 hogares 18463m y 16189h	% de inmuebles mantenidos = inmuebles mejorados / inmuebles programados) * 100
Putla Villa de Guerrero	Carencias y deficiencias en la infraestructura cultural, ponen el riesgo la conservación y exposición de expresiones artísticas de Putla Villa de Guerrero.	Promover la operación eficiente de recursos destinados a la conservación y exposición de cultura local.	Mejorar la infraestructura destinada a actividades culturales.	Ampliar la infraestructura de la casa de cultura en Putla Villa de Guerrero	Construir la segunda sala de usos múltiples en casa de cultura de Putla Villa de Guerrero	17.0134339	97.5541360	Gobierno y población	2025 - 2027	500,000	Otras fuentes	1 sala	9360 hogares 18463m y 16189h	% de sala construida = salas construidas / salas programadas) * 100
Putla Villa de Guerrero	Carencias y deficiencias en la infraestructura cultural, ponen el riesgo la conservación y exposición de expresiones artísticas de Putla Villa de Guerrero.	Promover la operación eficiente de recursos destinados a la conservación y exposición de cultura local.	Mejorar la infraestructura destinada a actividades culturales.	Ampliar la infraestructura de la casa de cultura en Putla Villa de Guerrero	Habilitar un cuarto de vestuario completo para uso interno y comunitario en casa de cultura de Putla Villa de Guerrero	17.0134339	97.5541360	Gobierno y población	2025 - 2027	200,000	Otras fuentes	1 cuarto	9360 hogares 18463m y 16189h	% de cuarto construido = número de cuartos construidos / número de cuartos programados) * 100

Plan Municipal de Desarrollo con enfoque participativo para Putla Villa de Guerrero Trienio 2025 - 2027

LOCALIDAD	PROBLEMA	OBJETIVO	ESTRATEGIA	LÍNEA DE ACCIÓN	PROYECTO	LATITUD	LONGITUD	ACTORES INVOLUCRADOS	PERI. EJECUCIÓN	COSTO \$ PESOS	FUENTE DE FINANCIAMIENTO.	META	BENEFICIARIOS	INDICADOR
Deporte / proyectos prioritizados														
Putla Villa de Guerrero	En Putla villa de Guerrero hay espacios deportivos en mal estado fisico que se deben mejorar y completar con nuevos espacios .	Mejorar la infraestructura deportiva de Putla Villa de Guerrero.	Ampliar la infraestructura deportiva nueva.	Construir bodega en la unidad deportiva.	243 Construcción de bodega en la unidad deportiva en la localidad de Putla Villa de Guerrero	17.021682	-97.931825	Gobierno y población	2025	750,000.00	Tequio	95 ml	300 hogares, 350m. 200h	% ml construidos de bodega = número de ml construidos / ml programados) * 100
La Muralla Vieja	En Putla villa de Guerrero hay espacios deportivos en mal estado fisico que se deben mejorar y completar con nuevos espacios .	Mejorar la infraestructura deportiva de Putla Villa de Guerrero.	Ampliar la capacidad de atención mediante nuevos espacios funcionales.	Ampliar la infraestructura deportiva nueva.	119 Construcción de cancha pública en la localidad de La Muralla Vieja	16.962081	-97.940942	Gobierno y población	2025	1,150,000	FAISMUN	450 m2	94 hogares, 183m. 163m	% m2 construidos de cancha = número de m2 construidos / m2 programados) * 100
Llano de Aguacate	En Putla villa de Guerrero hay espacios deportivos en mal estado fisico que se deben mejorar y completar con nuevos espacios .	Mejorar la infraestructura deportiva de Putla Villa de Guerrero.	Ampliar la capacidad de atención mediante nuevos espacios funcionales.	Ampliar la infraestructura deportiva nueva.	195 Construcción de cancha pública en la localidad Llano de Aguacate	17.054405	-97.912562	Gobierno y población	2025	1,150,000	FAISMUN	540 m2	34 hogares, 97m. 79h	% m2 construidos de cancha = número de m2 construidos / m2 programados) * 100
San Marcos Coyulito	En Putla villa de Guerrero hay espacios deportivos en mal estado fisico que se deben mejorar y completar con nuevos espacios .	Mejorar la infraestructura deportiva de Putla Villa de Guerrero.	Ampliar la capacidad de atención mediante nuevos espacios funcionales.	Construir infraestructura complementaria.	218 Construcción de gradas en la cancha publica en la localidad San Marcos Coyulito	16.93094	-97.94218	Gobierno y población	2025	150,000.00	OTRAS FUENTES	30 ml	50 hogares, 160m. 140h	% ml construidos de gradas = número de m2 construidos / m2 programados) * 100

Eje estratégico 6.2 “Putla Villa de Guerrero honesto, cercano y transparente”

Tema 1: COMBATE A LA CORRUPCION EN EL SERVICIO PÚBLICO

◆ Diagnóstico específico

Conforme a los datos de la Encuesta Nacional de Calidad e Impacto Gubernamental (ENCIG) sobre corrupción en el servicio público 2023, sabemos que la corrupción en el servicio público sigue siendo un problema importante, con altas tasas de prevalencia e incidencia. La percepción de la corrupción varía, pero muchos mexicanos no la consideran un problema significativo en su vida cotidiana.

La tasa de incidencia de corrupción a nivel nacional fue de 25,995 actos por cada 100,000 habitantes, para el Estado de Oaxaca fue de 27,315 por cada 100,000 habitantes -mayor al promedio nacional- y si inferimos con esta base hacia Putla Villa de Guerrero fue de 27.32 casos por cada mil habitantes, significa que se pueden presentar anualmente un aproximado de 947 casos de corrupción en el gobierno municipal.

La corrupción en trámites y servicios públicos afectó al 14.7% de la población, al inferir tenemos que en Putla serían 5,093 habitantes.

La corrupción más frecuente se presenta en los gobiernos locales, según la Encuesta Nacional de Victimización y Percepción sobre Seguridad Pública.

En cuanto a la satisfacción con los servicios públicos, el 67.3% de la población en Oaxaca reportó un alto nivel de satisfacción con los servicios federales, mientras que el 32.5% reportó un alto nivel de satisfacción con los servicios municipales, este mismo nivel se puede inferir para Putla Villa de Guerrero.

En el municipio, en trámites y servicios que ofrece el H. Ayuntamiento puede haber corrupción, este mal también se puede presentar en el ejercicio de los recursos, sin embargo, no se cuenta con ninguna denuncia formal para que los presuntos actos sean investigados y sancionados.

Desde esta plataforma toda la administración municipal manifiesta cero tolerancia a cualquier acto de corrupción. Invitamos a toda la ciudadanía para que se sienta en confianza y denuncie ante autoridades federales, estatales y municipales: la sindicatura, ante la comandancia y ante esta presidencia municipal cualquier acto de corrupción del que sea víctima o testigo.

Reiteramos, que un acto de corrupción no solo se presenta en los trámites y servicios ante el municipio, o bien ante el ejercicio de recursos. Un acto de corrupción se puede presentar en instituciones educativas al favorecer y desfavorecer a estudiantes, en instituciones de salud al favorecer la prestación de este servicio que es un derecho humano fundamental, en las instituciones gubernamentales estatales y federales que operan en este municipio.

En las mesas temáticas de participación ciudadana, la población expreso su intolerancia a los actos de corrupción, pidió a autoridades y funcionarios municipales, conducirse en todo momento con integridad.

◆ Problema identificado

En el municipio de Putla Villa de Guerrero pueden existir actos de corrupción.

◆ Objetivo	◆ Estrategias	◆ Líneas de acción
Reducir el número de actos de corrupción que se desarrollen en la administración pública del municipio de Putla Villa de Guerrero.	Enseñar a la población ¿Qué es un acto de corrupción?	- Desarrollar talleres informativos hacia la población sobre los actos de corrupción que pueden ser denunciados.
	Promover la denuncia ciudadana de víctimas y testigos en actos de corrupción	- Desarrollar una campaña publicitaria que invite a la población a denunciar actos de corrupción.

◆ Contribución ODS



Tema 2: TRANSPARENCIA Y RENDICIÓN DE CUENTAS

◆ Diagnóstico específico

La transparencia en el ámbito de gobierno municipal, se refiere a la obligación de las entidades gubernamentales locales de hacer pública la información sobre sus actividades, decisiones y recursos. Esto incluye asuntos de interés público fomentando así la rendición de cuentas y la participación ciudadana en la gestión pública.

En esta materia en la administración municipal, avanzamos en el presente año principalmente con la operación de la Dirección de Planeación y Obras, y la Dirección de Presupuesto, ambas áreas surgen para dar respuesta a las revisiones administrativas presupuestarias y fiscalizadoras federales y estatales, además, para mejorar el proceso de transparencia y rendición de cuentas ante la ciudadanía.

Identificamos la necesidad de completar expedientes por la existencia de obras no ejecutadas a pesar de haber sido presupuestadas, y altas fuera de tiempo y forma. Se evidenció la necesidad de formalizar la carga de documentación en las plataformas digitales oficiales, obras contenidas en las matrices de riesgo del primer trienio que no fueron generadas, y otras con deficiencias en su ejecución.

Estos hallazgos nos llevaron a dar un nuevo orden con mayor eficiencia y eficacia, en los procesos relacionados con obras, proyectos y planeación.

Uno de los principales retos detectados fue la falta de profesionalización al interior del municipio (falta de capacidad). Predomina una cultura administrativa en la que se tiende a actuar sin apego a las normas, sin planificación y sin respeto a las reglas de operación. Esta situación ha llevado al estancamiento de muchos proyectos y procesos. Se ha identificado un déficit en el seguimiento a los procedimientos normativos, lo que resalta la urgencia de capacitar al personal en normatividad, manejo de recursos federales y estatales, desarrollo profesional y elaboración de planes.

Por otro lado, la falta de proyección y planeación ha resultado en la escasa planeación formal de obras, lo cual se traduce en un rechazo aproximado del 40% de los proyectos enviados por no cumplir con las normas de operación nacionales, no estar bien justificados o por presentar sobrecostos injustificados. Muchas propuestas se rechazan porque utilizan unidades de medida incorrectas, como “pieza” o “lote”, sin sustento técnico válido. Un ejemplo es que a pesar de existir capacidad económica, el municipio no ha podido rentar maquinaria adecuada debido a la falta de capacitación técnica para su uso.

Para solventar esta problemática, se ha trabajado en la unificación de parámetros de costos, ya que anteriormente los contratistas cobraban tarifas diferentes en zonas cercanas semejantes, se ha comenzado a concentrar las obras en el fondo 3, dándoles prioridad a aquellas con incidencia comunitaria directa.

Una vez validado un proyecto, se tiene un plazo de 15 días para iniciar con la liberación de recursos. De 48 obras cargadas en la plataforma, 46 se subieron completas y hasta la fecha se han validado 14. Durante el primer periodo (enero-

marzo) y el segundo (abril-junio), se llevó a cabo un proceso de revisión de proyectos (del 9 al 16 de junio).

Uno de los principales retos en este proceso ha sido el uso de la plataforma SIFAIS, la cual no permite modificaciones a los proyectos cargados, sino que se deben descargar y volver a subir en caso de errores. Esto ha generado retrasos, especialmente por la falta de participación social formal en los comités, ya que muchas actas se elaboran “de palabra” y no cumplen con los requisitos formales.

Actualmente, se ha planeado el 51.4% del presupuesto disponible para el ejercicio 2025, y se espera completar el 100% para el 8 de septiembre. El monto total presupuestado de enero a octubre asciende a 73 millones de pesos. Cualquier recurso no planeado o no aceptado será requerido posteriormente. En octubre se abrirá la plataforma para la planeación de obras en colonias, y es importante destacar que no se aceptan obras por etapas, pues se prioriza su funcionalidad completa.

La siguiente fase contempla la contratación de ejecutores a través de la administración municipal y el responsable de obras, con proyectos ya definidos y metas claras. Para cada obra, se solicitará el expediente técnico que incluye tanto la parte técnica como la comprobatoria. Asimismo, se exigirá un expediente completo que contemple los aspectos técnicos, de licitación y de comprobación.

Se cuenta con un padrón de contratistas actualizado; aunque inicialmente existía un listado previo, se realizaron modificaciones y actualmente se tienen registradas alrededor de 14 empresas, las cuales deben contar con constancia PADECO² y documentación completa.

Más del 50% del recurso disponible está destinado a obras administrativas, que a la vez son las más observadas por los órganos fiscalizadores, representando aproximadamente 38 millones de pesos.

En las mesas temáticas de participación ciudadana, la población putleca refirió también a los problemas mencionados, desde el tiempo de planeación hasta la ejecución y entrega de obras. Demandó se agilicen los trámites inherentes a este proceso y también que la transparencia y rendición de cuentas se presente en cada uno de los procesos.

² Se refiere a la constancia de inscripción en el Padrón de Contratistas del Estado de Oaxaca, este padrón es una herramienta tecnológica que facilita la contratación de obras públicas y servicios relacionados por parte de personas físicas y morales con el gobierno estatal.

Plataformas utilizadas

Se trabaja con diversas plataformas, entre las que destacan:

- SIFAIS. Sistema de Información del Fondo de Aportaciones para la Infraestructura Social: Sistema digital administrado por Bienestar, que aloja la Plataforma de Planeación y Seguimiento del FAIS.
- Inplan (Instituto de Planeación del Gobierno del Estado).
- RFT (Recursos Federales Transferidos, principalmente administrado por la Secretaría de Finanzas del Gobierno del Estado)

En cuanto a la contraloría, se realizan reportes trimestrales y se exige conservar los expedientes por un periodo mínimo de 10 años. Sin embargo, no se cuenta con una bodega adecuada para archivo y la documentación queda resguardada por el presidente municipal al término de cada administración.

Supervisión y recursos humanos

El área de supervisión funciona como filtro para la planeación, aprobación y validación de proyectos. Actualmente, en el área de obras trabajan técnicos especializados, incluyendo topógrafos, un arquitecto y un ingeniero. Algunas obras ya han comenzado con el objetivo de adelantar tiempos.

De un total de 200 obras consideradas dentro del FAIS, se proyecta iniciar con 100 que ya están validadas.

En el caso del fondo indígena, se recibieron aproximadamente 23 millones de pesos, destinados directamente a las agencias municipales, que administran el recurso mediante sus propios comités de obras y contraloría.

Coordinación con el gobierno estatal

Con el gobierno estatal se ha trabajado en el proyecto de pavimentación con cunetas hacia el nuevo centro de salud, gestionado ante SINFRA. Este proyecto contempla una inversión de casi 12 millones de pesos para la construcción de 9.6 kilómetros, con un arroyo de 8 metros. El gobernador se comprometió a aportar 5 millones de pesos. La parte económica del proyecto ya está validada, restando únicamente completar los aspectos técnicos.

Otras formas de informar y ser transparentes son:

- Los informes anuales que la presidencia municipal rinde a la ciudadanía de forma presencial y desde Facebook live.
- La página de Facebook del municipio
<https://www.facebook.com/MunicipiodePutla>
 A junio de 2025 se contaba con 21 mil seguidores, el uso de redes sociales es un importante medio de hacer transparente el actuar del gobierno municipal. Es también, una herramienta que permite la comunicación expedita bidireccional gobierno <--> ciudadanía en tiempo real.
- Gobierno de puertas abiertas. Reiteramos a la ciudadanía que todo ciudadano se puede acercar al área de interés del municipio y solicitar audiencia. Este será atendido a la brevedad y en su caso, podrá solicitar la información de interés.

◆ Problema identificado

En materia transparencia y rendición de cuentas, se ha identificado un déficit en el cumplimiento de procedimientos normativos, falta profesionalizar al personal en normatividad, manejo de recursos federales y estatales, plataformas y elaboración de planes.

◆ Objetivo	◆ Estrategias	◆ Líneas de acción
Mejorar el nivel de transparencia y rendición de cuentas en la administración municipal.	Profesionalizar al personal del municipio.	<ul style="list-style-type: none"> - Capacitar al personal en procedimientos normativos, manejo de recursos federales y estatales, plataformas y elaboración de planes. - Contratar los servicios de asesores profesionales en materia de contabilidad y rendición de cuentas.

◆ Contribución ODS



Tema 3: GOBIERNO AUSTERO

◆ Diagnóstico específico

La política de austeridad en el Gobierno Federal y estatal de México, se refiere a un conjunto de medidas enfocadas en reducir el gasto público, combatir la corrupción y optimizar el uso de los recursos gubernamentales. Esta política busca eliminar excesos y priorizar el gasto en beneficio de la población, especialmente en áreas como salud, educación y seguridad. A esta política se adhiere el actual gobierno municipal.

En la economía de todos los sectores y ámbitos, prevalece la existencia de necesidades ilimitadas y recursos limitados, por lo que en el H. Ayuntamiento de Putla Villa de Guerrero, hacer uso eficiente y eficaz de recursos, es una política constante.

En materia de obra pública, la política de austeridad se refleja en el cumplimiento de las determinaciones de la Ley de Obras Públicas y Servicios relacionados con las mismas, con las reglas de operación del FAISMUN, FAIS, fondo indígena y el Ramo 28, las cuales incluyen la política de austeridad federal. Estos fondos, son participaciones y aportaciones federales a los municipios. En el FAISMUN se puede invertir en obras y acciones que beneficien directamente a la población en condiciones de pobreza y rezago social, principalmente en infraestructura básica, algunos ejemplos de esto son: agua potable, alcantarillado, electrificación, infraestructura educativa y de salud, mejoramiento de vivienda, caminos rurales, entre otros. Los recursos de este programa no se pueden usar en gasto corriente como salarios, sueldos, ni gastos administrativos que no estén vinculados a la ejecución de obras o acciones específicas. Las reglas de operación del FAISMUN y la observación de las instancias normativas y regulatorias, impiden que los recursos de este fondo se derrochen.

Así por ejemplo, para poder invertir recursos del FAIS debe cumplirse con una línea de requisitos conforme a sus reglas de operación para el ejercicio 2025:

- Administrarse bajo los principios de eficacia, eficiencia, economía, transparencia y honradez.
- Sujetarse al principio de anualidad presupuestaria y ejercerse bajo los criterios establecidos en la Ley Federal de Presupuesto y Responsabilidad Hacendaria, la Ley de Disciplina Financiera de las Entidades Federativas y los Municipios, la Ley General de Contabilidad Gubernamental, la Ley Federal de Austeridad Republicana y la Ley de Fiscalización y Rendición de Cuentas de la Federación.

- Solo se podrán financiar obras, acciones sociales básicas e inversiones que beneficien directamente a la población objetivo a fin de contribuir a la reducción del rezago en infraestructura social básica. Población objetivo es la que vive en situación de pobreza extrema, que habita en localidades con alto o muy alto grado de rezago social, y la indígena y afroamericana.
- Los recursos se destinarán exclusivamente al financiamiento de obras, acciones sociales básicas e inversiones en los rubros de agua potable, alcantarillado, drenaje y letrinas, urbanización, electrificación rural y de colonias pobres, infraestructura básica del sector salud, infraestructura básica del sector educativo y mejoramiento de vivienda, que se encuentran descritas en el catálogo del FAIS. Hay obras que en apariencia cumplen con las reglas de operación, pero si estas no están en el catálogo no se pueden ejercer.
- La planeación de los proyectos de obras y acciones sociales básicas que realicen los gobiernos municipales, deberá realizarse por las personas enlaces FAIS en la Plataforma, única herramienta oficial de planeación y seguimiento de los recursos del Fondo.
- Los gobiernos municipales, que al ejercer o administrar los recursos del Fondo incumplan con la normativa del FAIS, serán sujetos a las responsabilidades civiles, administrativas y/o penales que determine la Auditoría Superior de la Federación, conforme a lo establecido en la Ley de Fiscalización y Rendición de Cuentas de la Federación, y la Ley General de Responsabilidades Administrativas (LFRCF y la LGRA).
- Los gobiernos municipales, deberán abstenerse de utilizar los recursos del FAIS para llevar a cabo acciones ajenas al fondo o financiar programas. Deberán entregar las obras concluidas y en correcto funcionamiento a las personas beneficiarias, sin llevar a cabo actos protocolarios y de proselitismo. Deberán contar con los permisos, libranzas, derechos de vía y demás que correspondan por tipo de obra.
- A más tardar el 15 de enero de cada año, el municipio deberá reintegrar a la Tesorería de la Federación los recursos del FAIS que, al 31 de diciembre del ejercicio fiscal inmediato anterior, no hayan sido devengados.
- En el municipio, la persona enlace FAIS, realiza la planeación de los proyectos de obras y acciones a financiarse con recursos del FAIS en la Plataforma, con base los criterios de la Reglas de Operación. Así se observa la incidencia directa y complementaria, porcentaje en zonas de atención prioritaria, localidades con grado de rezago social alto y muy alto.

Podemos apreciar que para el manejo de los recursos del municipio destinados a obra, la federación ya ha establecido una estricta política de austeridad.

Para el fondo del ramo 28, corresponden a las Participaciones Federales a Entidades Federativas y Municipios, es un fondo de recursos que el municipio pueden utilizar para diversos fines, ya que no es etiquetado, por lo que hay "libertad" de decidir cómo utilizarlos, priorizando necesidades locales, incluyendo gastos operativos, administrativos, pago de nómina, y subsidios a agencias o apoyos sociales. La política de austeridad en este ramo, está respaldada por un presupuesto de egresos anual, analizado por la comisión de hacienda y aprobado en sesión de cabildo, y posteriormente, es decretado por la Legislatura Constitucional del Estado Libre y Soberano de Oaxaca.

La política del H. Ayuntamiento es de austeridad, no se ejercen recursos en gastos onerosos y/o despilfarros. Hay un padrón de proveedores confiable, sin embargo, este se complementa y modifica de forma continua, ya que se busca la optimización de recursos, hacer más con menos y en esta tarea, los proveedores se esfuerzan por ofrecer al municipio la mejor calidad y precio.

En las mesas temáticas de participación ciudadana, autoridades municipales y población, se comprometieron a vigilar de forma cercana el ejercicio de los recursos a fin de denunciar y reprimir actuaciones de despilfarro y/o gastos onerosos que impidan alcanzar objetivos y metas en todos los sectores.

En la administración municipal, como en todos los sectores, aprendemos todos los días, un instrumento valioso en este proceso fue la auditoría que nos realizó la Auditoría Superior de Fiscalización del Estado de Oaxaca, a los recursos del ejercicio fiscal 2023 y tuvimos acceso a los resultados en 2024. De un total de 48 observaciones, solventamos positivamente 42. Lo ideal hubiera sido un récord de 48 de 48, pero somos humanos, cometemos errores, y aún con este resultado nos consideramos ganadores en este proceso, porque el aprendizaje fue invaluable, y se ha notado en la operación de los siguientes ejercicios fiscales con las medidas que hemos adoptado para mejorar el control y ejercicio de recursos, al amparo de las determinaciones de la ley.

Una calificación de 87.5%, indica que no cumplimos al 100% con lo establecido en las leyes y normativas a las que estamos obligados y claro, asumimos con responsabilidad las consecuencias, sin embargo, el 87.5% de solventaciones positivas nos entrega un supuesto lógico y válido para calificar al municipio de forma positiva en aspectos de transparencia, rendición de cuentas y austeridad.

◆ Problema identificado

El resultado entregado en 2024 por la Auditoría Superior de Fiscalización del Estado de Oaxaca fue de 87.5%, representa ineficiencia en el manejo de recursos municipales.

◆ Objetivo	◆ Estrategias	◆ Líneas de acción
Operar el H. Ayuntamiento de Putla de Guerrero con eficiencia al amparo de la política de austeridad estatal y federal.	Acatar las leyes de las participaciones, aportaciones y demás fondos que inyectan recursos financieros al municipio.	- Desarrollar programas estrictos en formas y plazos con rutas críticas. - Cumplir en tiempo y forma con las determinaciones de las leyes de fondos y aportaciones municipales.
	Elevar la coordinación entre las áreas de planeación y presupuesto, obras y tesorería.	- Desarrollar reuniones de coordinación en áreas de planeación y presupuesto, obras y tesorería. - Seguir un programa de trabajo con cronograma en planeación, presupuesto, obras y tesorería

◆ Contribución ODS



Tema 4: TRAMITES Y SERVICIOS

◆ Diagnóstico específico

Parte fundamental del ser de H. Ayuntamiento de Putla Villa de Guerrero son los trámites y servicios que demanda la ciudadanía, son la forma en que el gobierno interactúa con la población, ya sea para cumplir con obligaciones o para acceder a beneficios. En la administración es prioritario que los procesos se desarrollen con eficiencia y transparencia. Para la atención a la ciudadanía, el H. Ayuntamiento cuenta con las siguientes áreas:

Área titular	Servicios que ofrece
Alcaldía municipal.	Enlace con Fiscalía para emplazamientos y comunicados.
Presidencia municipal	Dirección de planeación y presupuesto, Dirección de recursos humanos, Dirección Jurídica, Dirección de comunicación social, Dirección de patrimonio municipal, Dirección del módulo de maquinaria, Dirección de agencias, barrios y colonias, Dirección de programas sociales, Dirección de patrimonio municipal.
Sindicatura municipal:	Procuradora municipal de protección de los derechos de las niñas, niños y adolescentes, Dirección de prevención del delito y enlace de

Área titular	Servicios que ofrece
	seguridad pública municipal, Dirección tránsito y de Vialidad, Dirección de protección civil.
Sindicatura hacendaria	Vigila y defiende los intereses del municipio, representa legalmente al ayuntamiento en temas de la hacienda asegurando la justicia y legalidad en la administración pública municipal.
Regiduría de hacienda	Gestión financiera y presupuestaria, vigilancia de ingresos y egresos municipales, elaboración y seguimiento del presupuesto, supervisa la recaudación de impuestos y derechos municipales, vela por la correcta aplicación de los recursos públicos. Dirección de mercados.
Regiduría de obras	Dirección de obras públicas, Dirección de agua potable y alcantarillado, Responsable de obra, Dirección de alumbrado público.
Regiduría de educación, cultura y deporte	Dirección de educación, cultura y deporte, Dirección de Deportes, Dirección de biblioteca, Dirección casa de cultura.
Regiduría de salud y ecología	Dirección de salud, Servicios de Recolección y disposición final de basura, Cuadrillas de barrido en áreas públicas, área de reforestación
Regiduría de derechos humanos	Dirección de derechos humanos.
Regiduría de equidad de género	Dirección de equidad de género.
Regiduría de Gobernación	Dirección de gobernación.
Tesorería	Dirección de ingresos, Dirección de Bienes y servicios.
Secretaría municipal	Dirección de agrícola y pecuaria, Dirección de panteones.
Desarrollo integral de la familia DIF	Dirección de programas sociales, Unidad Básica de Rehabilitación, Dirección de programas de asistencia, Instancia de la mujer, Dirección del centro de reeducación

Elaboración propia. Fuente: H. Ayuntamiento de Putla Villa de Guerrero 2025 - 2027

En lo referente a trámites y servicios web, no se han consolidado en el municipio de Putla Villa de Guerrero, no se cuenta con ningún servicio web.

El pago de impuesto predial y por suministro de agua potable y drenaje, fueron trámites y servicios solicitados con mayor frecuencia, en contraste con 2020, las solicitudes del pago de impuesto predial aumentaron 3% y el pago de derechos por suministro de agua potable y drenaje disminuyó 176.4% en 2022. Otros trámites y servicios ofrecidos el municipios y demandados por la ciudadanía son: actas certificadas de actas civiles, consulta médica, servicio de agua potable en

pipas, alumbrado público, asesoría psicológica, asesoría jurídica, reparación de fugas de agua y constancia de residencia.



Demanda de trámites y servicios de la población.

En el ejercicio de participación ciudadana de mesas temáticas, el H. Ayuntamiento de Putla Villa de Guerrero reiteró a la población que todos los días los tramites y servicios son ofrecidos y demandados, que funcionarios municipales han sido capacitado para el trato con la ciudadanía, es importante que la población se acerque a este H. Ayuntamiento para que conozca los servicios y trámites que pueden realizar y agilizar con nuestra intervención.

◆ Problema identificado

Ciudadanía del municipio de Putla Villa de Guerrero desconoce los trámites y servicios que puede demandar y realizar en el H. Ayuntamiento para su beneficio.

◆ Objetivo	◆ Estrategias	◆ Líneas de acción
Fortalecer el área de trámites y servicios del municipio.	Informar a la ciudadanía sobre trámites y servicios que el H. Ayuntamiento ofrece.	<ul style="list-style-type: none"> - Hacer trípticos sobre los trámites y servicios que ofrece el Ayuntamiento. - Distribuir información de trámites y servicios en cabecera, agencias y localidades del municipio.

◆ Contribución ODS



Tema 5: RECAUDACION EFICIENTE

◆ Diagnóstico específico

Una recaudación eficiente presenta capacidad de gestión y obtiene ingresos fiscales de manera efectiva, esto implica no solo recaudar más dinero, sino también hacerlo de forma transparente y justa, con procesos simplificados y adaptados a las necesidades de los contribuyentes.

Para lograr una recaudación eficiente hemos puesto atención en:

- Capacitar al personal y ordenar sistemas que aún son manuales.
- Simplificar trámites: reducimos la burocracia y simplificamos procesos de pago de impuestos y trámites relacionados, disminuimos la carga para los ciudadanos y fomentamos el cumplimiento voluntario.
- Transparentar y rendir cuentas: al informar claramente sobre cómo se utilizan los recursos recaudados generamos confianza y fomentamos el cumplimiento voluntario, estas acciones las desarrollamos en los informes de gobierno y en la elaboración y publicación de presupuestos de egresos y ley de ingresos por ejercicio.
- Adecuar la normativa: hemos revisado y actualizado las normativas fiscales para adaptarlas a las realidades locales y facilitar su aplicación, evitando confusiones y errores.
- Coordinación interinstitucional: hemos establecido mecanismos de coordinación con otras instituciones y niveles de gobierno para optimizar la recaudación y evitar la duplicación de esfuerzos.
- Promoción de la cultura tributaria: hemos realizado campañas de sensibilización y educación para fomentar la cultura de pago de impuestos y el cumplimiento de las obligaciones fiscales.

Con estas estrategias en Putla Villa de Guerrero, hemos procurado la mejora en eficiencia en la recaudación. Para lograr una recaudación distinta, se realizó un censo de comercios a cargo de personal municipal, a partir del cual se invitó de manera personal a los comerciantes a regularizar sus pagos. Durante estas visitas, se les informó detalladamente sobre sus responsabilidades fiscales.

Se elaboró un archivo que identifica a los contribuyentes con adeudos en el pago del predial, lo cual ha permitido dirigir acciones específicas. Para motivar el pago, se ofreció un descuento del 50% acompañado de un boleto para participar en la rifa de una cuatrimoto, estrategia que ha demostrado ser efectiva, también se ofrece la condonación de intereses si se ponen al corriente en adeudos de años anteriores. Una vez concluido el periodo actual de pago, se tiene previsto realizar

una actualización de datos para continuar fortaleciendo el padrón de contribuyentes.

Otra ineficiencia identificada y que se habrá de plantear, está en el cobro del servicios de recolección de basura, suministro de agua potable y en la recolección y saneamiento de las aguas servidas; ya que no hay diferencia entre usuarios domésticos, comerciales e industriales.

Como medida de control interno, las diferentes áreas municipales promueven que los contribuyentes se pongan al corriente en sus obligaciones. A continuación presentamos los Presupuestos de Ingresos para el municipio en los ejercicios 2022 y 2025, en pesos corrientes, es decir, sin actualizar el valor del dinero en el tiempo.

Concepto	2022	2025
TOTAL	127,460,830.77	172,532,537.19
IMPUESTOS	1,286,100.00	1,286,100.00
Impuestos sobre los ingresos	76,000.00	76,000.00
Impuestos sobre el patrimonio	1,210,100.00	1,000,100.00
Impuestos sobre la producción, el consumo y las transacciones		210,000.00
CONTRIBUCIONES DE MEJORAS	70,000.00	70,000.00
Contribuciones de mejoras por obras públicas	70,000.00	70,000.00
DERECHOS	4,505,950.00	4,688,950.00
Derecho por uso, goce, aprovechamiento o explotación de bienes de dominio publico	973,000.00	973,000.00
Derechos por prestaciones de servicios	3,532,950.00	3,715,950.00
PRODUCTOS	40,000.00	40,000.00
Productos	40,000.00	40,000.00
APROVECHAMIENTOS	95,890.00	95,890.00
Aprovechamientos	95,890.00	95,890.00
PARTICIPACIONES, APORTACIONES, CONVENIOS, INCENTIVOS DERIVADOS DE LA COLABORACIÓN FISCAL, FONDOS DISTINTOS DE APORTACIONES	121,462,890.77	166,351,597.19
PARTICIPACIONES	37,666,620.00	45,461,585.05
Fondo General de Participaciones	24,216,092.00	28752810
Fondo de Fomento Municipal	9,899,743.00	12545035.91

Plan Municipal de Desarrollo con enfoque participativo para Putla Villa de Guerrero Trienio 2025 - 2027

Concepto	2022	2025
Fondo Municipal de Compensación	873,833.00	1102825
Fondo Municipal sobre venta final de Gasolinas y Diesel	711,914.00	750940
ISR sobre salarios	350,000.00	63416.88
Participaciones impuestos especiales	282,916.00	414683.72
Fondo de fiscalización y recaudación	1,186,892.00	1545078.91
Impuestos sobre automóviles nuevos	103,614.00	236808.67
Fondo resarcitorio de impuestos sobre automóviles nuevos	41,616.00	49985.96
APORTACIONES	71,796,270.77	108,890,012.14
Fondo de aportaciones para la infraestructura social municipal	48,795,646.00	76,615,989.00
Fondo de aportaciones para el fortalecimiento de los municipios y las demarcaciones territoriales de la CdMx,	23,000,624.77	32,274,023.14
Convenios	12,000,000.00	12,000,000.00

Fuente: Ley de ingresos del Municipio de Putla Villa de Guerrero, Distrito de Putla, Oaxaca, para el ejercicio fiscal 2022 y 2025

En pesos corrientes, notamos un incremento en los ingresos al pasar de \$127.4 millones en 2022 a \$172.5 en 2025. Sin embargo, este incremento en la recaudación obedece a los incrementos de participaciones, aportaciones y convenios. A pesar de los esfuerzos y trabajos, la recaudación por ingresos propios se mantiene muy semejante a la presentada hace 3 años. La dependencia de los ingresos municipales hacia las aportaciones, participaciones y convenios fue del 95.3% en el ejercicio 2022, y para el ejercicio 2025 aumentó a 96.4%, y reiteramos, estamos tratando con pesos corrientes, es decir, no se está considerando el incremento del valor del dinero en el tiempo.

Una de las principales dificultades identificadas es la falta de pago del servicio de agua potable. Ante la resistencia de los usuarios, se les presentó información detallada sobre cuántos vecinos sí cumplían y cuántos no, con el fin de concientizarlos de que la falta de pago impide realizar mejoras en el proceso de distribución. Cabe mencionar que el año pasado un incendio dañó la tubería principal, lo que ocasionó atrasos en el servicio y reforzó la necesidad de contar con recursos suficientes para el mantenimiento y reparación de la infraestructura, es urgente que el servicios de agua potable sea autosostenible, que deje de operar con números rojos.

Por otro lado, se ha observado apatía generalizada por parte de la población, quienes en ocasiones consideran erróneamente que con el pago del 16% de IVA en los productos que adquieren, ya están cubriendo sus obligaciones fiscales locales. Esta percepción persiste a pesar de los esfuerzos de capacitación y difusión realizados por el gobierno municipal. Muchos ciudadanos cuestionan la razón de pagar contribuciones municipales bajo la idea de que “el gobierno

federal y estatal ya mandó dinero”, desconociendo que los recursos federales no cubren totalmente las necesidades locales, por ejemplo, con el recurso de las participaciones y aportaciones, no podemos hacer las reparaciones emergentes de los sistemas de agua potable y drenaje sanitario.

Esta información fue reiterada a la población en la celebración de mesas temáticas de participación ciudadana, y aunque la población no se comprometió elevar su participación en este tema, si notamos que se sembró la inquietud de la responsabilidad que implica ser ciudadano de este municipio.

Alianzas entre áreas

Se ha fortalecido la coordinación interna a través del trabajo conjunto entre la regidora de Hacienda y el Síndico Hacendario, logrando acciones más integrales y efectivas, además, se cuenta con el apoyo del Bando de policía y Buen Gobierno, lo que ha permitido respaldar las labores de recaudación y en caso necesario, proceder con clausuras o cierres de negocios que incumplen, especialmente en el caso de establecimientos con venta de bebidas etílicas. Gracias a la correcta fundamentación legal, no se han presentado conflictos en estas acciones.

Agencias

Las agencias municipales también contribuyen mediante la generación de ingresos por concepto de predial. Entre ellas destacan Asunción Atoyaquiyo, San Juan Lagunas, Malpica, Concepción Guerrero, Concepción Progreso y Santiago Yosoquiche. A los agentes de estas comunidades se les han enviado notificaciones con las boletas correspondientes de los contribuyentes rezagados de cada población, con el fin de reforzar la cobranza.

En el caso de los mercados, se trabaja por separado, diferenciando entre comerciantes ambulantes, establecidos, fijos y semifijos, lo cual permite una atención más puntual a cada grupo. Actualmente, no se cuenta con un análisis detallado de presupuestos, lo que representa un área pendiente por atender para fortalecer la planeación financiera municipal.

El municipio cuenta con 17 agencias municipales y 24 agencias de policía, además de 28 localidades con representación que participan activamente en las asambleas. En la cabecera municipal existen 34 barrios que también forman parte de la estructura organizativa y que, por ende, están incluidos en las estrategias de recaudación y participación comunitaria.

◆ Problema identificado

Los ingresos del municipio de Putla Villa de Guerrero dependen las participaciones y aportaciones en un 96.4%.

◆ Objetivo	◆ Estrategias	◆ Líneas de acción
Eleva la recaudación por ingresos propios en el municipio de Putla Villa de Guerrero.	Concientizar a la población de la responsabilidad y obligación que tienen de ser contribuyentes en el municipio.	<ul style="list-style-type: none"> - Desarrollar talleres de capacitación dirigidos a toda la población en general, en cabecera municipal y agencias. - Diseñar trípticos que informen a la ciudadanía ¿Por qué debo ser un contribuyente responsable?
	Retomar los esquemas de recaudación por servicios municipales prestados.	<ul style="list-style-type: none"> - Afinar el padrón de comerciantes en cabecera municipal. - Desarrollar programas de recaudación diferenciados en los sistemas de recolección de basura, agua potable, drenaje sanitario y saneamiento por aguas servidas.

◆ Contribución ODS



Matriz de Planeación Eje 2. Putla Villa de Guerrero con gobierno honesto, cercano y transparente / Proyectos no priorizados

LOCALIDAD	PROBLEMA	OBJETIVO	ESTRATEGIA	LÍNEA DE ACCIÓN	PROYECTO	LATITUD	LONGITUD	ACTORES INVOLUCRADOS	PER. EJECUCIÓN	COSTO \$ PESOS	FUENTE FINANCIAMIENTO	META	BENEFICIARIOS	INDICADOR
Combate a la corrupción en el servicio público														
Putla Villa de Guerrero	En el municipio de Putla Villa de Guerrero existen rumores sobre la presencia de actos de corrupción.	Reducir el número de actos de corrupción que se desarrollen en la administración pública del municipio de Putla Villa de Guerrero.	Promover la denuncia ciudadana de víctimas y testigos en actos de corrupción	Desarrollar una campaña publicitaria que invite a la población a denunciar actos de corrupción	Imprimir 5000 piezas de trípticos informativos con para denunciar actos de corrupción.	17.0264	-97.92807	Gobierno y población	2025, 2026 y 2027	24,400	Otras fuentes	5,000 piezas	3497 hogares, 5794m, 6935h	% de piezas de trípticos impresos = (número de trípticos impresos / número de trípticos programados) * 100
Transparencia y rendición de cuentas														
Putla Villa de Guerrero	En materia transparencia y rendición de cuentas, se ha identificado un déficit en el cumplimiento de procedimientos normativos, falta profesionalizar al personal en normatividad, manejo de recursos federales y estatales, plataformas y elaboración de planes.	Mejorar el nivel de transparencia y rendición de cuentas en la administración municipal.	Profesionalizar al personal del municipio.	Capacitar al personal en procedimientos normativos, manejo de recursos federales y estatales, plataformas y elaboración de planes	Desarrollar talleres de capacitación en procedimientos normativos, manejo de recursos federales y estatales y elaboración de planes.	17.0264	-97.92807	Gobierno y población	2025, 2026 y 2027	100,000	Otras fuentes	20 talleres	3497 hogares, 5794m, 6935h	% de talleres desarrollados = (número de talleres realizados / número de talleres programados) * 100
Putla Villa de Guerrero	En materia transparencia y rendición de cuentas, se ha identificado un déficit en el cumplimiento de procedimientos normativos, falta profesionalizar al personal en normatividad, manejo de recursos federales y estatales, plataformas y elaboración de planes.	Mejorar el nivel de transparencia y rendición de cuentas en la administración municipal.	Profesionalizar al personal del municipio.	Contratar los servicios de asesores profesionales en materia de contabilidad y rendición de cuentas.	Contratar asesores externos expertos en temas de transparencia y rendición de cuentas.	17.0264	-97.92807	Gobierno y población	2025, 2026 y 2027	2,190,000	Otras fuentes	3 contratos	3497 hogares, 5794m, 6935h	% de contratos hechos = (número de contratos hechos / número de contratos programados) * 100
Tramites y servicios														
Putla Villa de Guerrero	Ciudadanía del municipio de Putla Villa de Guerrero desconoce los trámites y servicios que puede demandar y realizar en el H. Ayuntamiento para su beneficio.	Fortalecer el área de trámites y servicios del municipio	Informar a la ciudadanía sobre trámites y servicios que el H. Ayuntamiento ofrece.	Hacer trípticos sobre los trámites y servicios que ofrece el Ayuntamiento	Imprimir 5000 piezas de trípticos informativos de los trámites y servicios que ofrece el municipio.	17.0264	-97.92807	Gobierno y población	2025, 2026 y 2027	24,400	Otras fuentes	5,000 piezas	3497 hogares, 5794m, 6935h	% de piezas de trípticos impresos = (número de piezas de trípticos impresos / número de trípticos programados) * 100
Recaudación eficiente														
Putla Villa de Guerrero	Los ingresos del municipio de Putla Villa de Guerrero dependen las participaciones y aportaciones en un 96.4%.	Elevar la recaudación por ingresos propios en el municipio de Putla Villa de Guerrero.	Concientizar a la población de la responsabilidad y obligación que tienen de ser contribuyentes en el municipio.	Diseñar trípticos que informen a la ciudadanía ¿por qué debo ser un contribuyente responsable?	Imprimir 5000 piezas de trípticos informativos de ¿por qué debo ser un contribuyente responsable?	17.0264	-97.92807	Gobierno y población	2025, 2026 y 2027	24,400	Otras fuentes	5,000 piezas	3497 hogares, 5794m, 6935h	% de piezas de trípticos impresos = (número de piezas de trípticos impresos / número de trípticos programados) * 100

Eje estratégico 6.3 “Putla Villa de Guerrero con seguridad y justicia para vivir en paz”

Tema 1: PREVENCIÓN, PROTECCIÓN Y SEGURIDAD CIUDADANA

◆ Diagnóstico específico

Para vivir en paz, la seguridad y la justicia son elementos interdependientes y fundamentales. La seguridad implica la ausencia de violencia, temor y amenazas, mientras que la justicia se refiere a la equidad, la imparcialidad y el respeto a los derechos humanos. Ambos cruciales para construir una sociedad pacífica y armoniosa, donde todos puedan desarrollarse plenamente.

La protección y seguridad ciudadana, se refieren al conjunto de acciones y estrategias que buscan garantizar un entorno seguro y pacífico para los ciudadanos, donde se respeten sus derechos y se prevengan situaciones de riesgo. Implica tanto la protección de la integridad física y patrimonial de las personas, como la prevención de delitos y la promoción de una convivencia armoniosa en la sociedad.

En cumplimiento y obediencia a la Ley Orgánica municipal del Estado de Oaxaca en su artículo 43 Fracción XLII, en el H. Ayuntamiento se constituyó el Consejo Municipal de Seguridad Pública desde el 1 de enero de 2025, al inicio de funciones de la administración municipal. Su función primordial es establecer criterios y acciones para la prevención del delito, a fin de salvaguardar la integridad y derechos humanos, preservando las libertades, el orden y la paz pública, en sus respectivas demarcaciones y realizar las acciones y medidas que promuevan los sistemas nacional y estatal de seguridad pública.

Así quedó constituido el cuerpo de Policía Preventiva Municipal en términos del artículo 21 de la Constitución Política de los Estados Unidos Mexicanos, 21 y 113 de la Constitución Política del Estado Libre y Soberano de Oaxaca y la Ley del Sistema Estatal de Seguridad Pública de Oaxaca.

Cadena de mando

La estructura operativa está encabezada por el Presidente Municipal, enseguida la Síndico Procuradora, dos comandantes (uno por cada turno) y un total de 32 operativos, incluyendo a los comandantes. De este grupo, destaca la presencia de una comandante mujer y cuatro policías mujeres que rotan en los distintos turnos.

Capacitación

Actualmente, ninguno de los elementos está certificado, no obstante, se trabaja con la Secretaría de Seguridad Pública del Gobierno del Estado de Oaxaca, ya tenemos una lista de ocho candidatos que están en proceso de certificación. El comandante con mayor antigüedad tiene pendiente la realización del examen correspondiente, y la comandante mujer —quien cuenta con formación previa en el Ejército— figura entre los candidatos a certificarse.

El personal ha recibido capacitaciones sobre primeros respondientes, llenado de Informes Policiales Homologados (IPH) y cadena de custodia, impartidas por la Fiscalía en Huajuapán. Además, en breve se capacitarán con el programa "Topiles por la paz" y tomarán cursos de adiestramiento, ya tenemos la solicitud con la Secretaría de Seguridad Pública, esta coordinación será permanente para lograr una capacitación continua, promoviendo reducir la alta rotación del personal.

El municipio de Putla Villa de Guerrero, participa activamente en las Mesas de Coordinación para la Construcción de Paz, que son espacios donde autoridades de los tres niveles de gobierno se reúnen para dialogar, identificar problemas de seguridad y buscar soluciones conjuntas que fortalecen la coordinación con otras instancias para mejorar la seguridad de los habitantes.

En las puestas a disposición, la corporación cuenta con el apoyo de la Policía Estatal, la Agencia Estatal de Investigaciones (AEI) y la Guardia Nacional.

Programas de prevención del delito

Dentro de las acciones preventivas, se realizan rondines constantes en patrulla, en motos y a pie, en instituciones educativas, de salud, parques y jardines, mercados y demás áreas públicas, además de calles de colonias y barrios y, en caminos y carreteras del municipio durante todo el día, cubriendo las mismas zonas entre cuatro y cinco veces. Las moto patrullas se asignan principalmente a las calles céntricas, mientras que las patrullas se utilizan para cubrir el centro como las áreas periféricas, buscando mantener una presencia disuasiva y responder con rapidez ante emergencias.

Aunque existen diferentes formas de actuar dependiendo del contexto —como en rondines en escuelas, bares, atención a llamados telefónicos o vigilancia en negocios—, no hay un protocolo unificado ni una estrategia formalizada que oriente estas acciones. Esto refleja una falta de capacitación y desconocimiento general sobre la planeación operativa.

Las labores de seguridad se organizan principalmente en función de horarios específicos establecidos para los rondines, los cuales varían según el tipo de lugar y la demanda ciudadana. La acción fundamental de los elementos consiste en términos generales, en patrullar el casco municipal, sus barrios y colonias, de día y de noche. Así, para fortalecer el actuar del cuerpo de seguridad municipal, la población demandó y priorizó la construcción de 2 módulos de seguridad pública en la localidad de Putla Villa de Guerrero.

De las mesas temáticas de participación ciudadana, se plasma la ausencia de arcos de seguridad en el municipio, esto impide revisiones rápidas y efectivas para detectar objetos peligrosos.

Focos rojos

La principal problemática que enfrenta el municipio es la violencia de género, tenemos alerta de género y estamos en los primeros lugares a nivel estatal. Contamos con la Instancia Municipal de la Mujer que atiende específicamente estos casos, no obstante, la sindicatura brinda un apoyo constante al seguimiento de las medidas de protección emitidas por la Fiscalía y en coordinación con Seguridad Pública.

Los casos de violencia por género se atienden conforme al primer lugar al que acude la víctima, este primer respondiente comienza la canalización conforme a las características de cada caso, la atención puede continuar en la comandancia, con la síndico procuradora, con la instancia de la mujer, con personal del DIF, con el Centro de Salud y/o hospital regional y la Fiscalía.

Se mantienen en seguimiento los casos de violencia de género, con entrevistas con la víctima al menos dos veces por semana o cada tercer día, lo que permite un acompañamiento cercano. Los comandantes tienen contacto constante con las víctimas, fortaleciendo la confianza y seguimiento de cada caso.

Entre las principales causas identificadas de la violencia de género se encuentra la repetición de patrones de conducta y problemáticas generacionales. En muchos casos, aunque se brinda seguimiento, las víctimas tienden a reincidir en el círculo de violencia. Por esta razón, se trabaja en estrecha coordinación con la Fiscalía y se busca complementar la atención con apoyo psicológico y acompañamiento constante.

La atención a estos casos requiere de infraestructura e instalaciones que usamos de las instituciones existentes en el municipio, en este ejercicio fiscal 2025, se

demandó y priorizo en el ejercicio de mesas temáticas, construcción 823.22 m2 de la casa de la mujer indígena en la localidad de Putla Villa de Guerrero.

Cuando un hecho constituye un delito calificado, como en el caso de la violencia de género, éste se canaliza inmediatamente a la Fiscalía para su debida atención. Orto de los principales problemas detectados son los robos a casa habitación, los cuales suelen ocurrir durante la noche, aunque no de manera constante. Para mitigar esta problemática, se han intensificado los recorridos en las zonas donde se reportan mayores incidencias. Otros casos que demandan atención son los conflictos vecinales, problemas de arrendamiento, conciliaciones derivadas de préstamos informales no pagados, y otros que requieren mediación y orientación.

En nuestro municipio hemos tenido casos de homicidios, pero la mayoría de los casos han sido cometidos por personas ajenas al municipio, quienes aprovechan la amplitud y características geográficas de Putla para delinquir, es una de las conclusiones por parte del C2, "están vinculados principalmente a actividades del crimen organizado, y no directamente con la población local". Esto representa un reto adicional en términos de coordinación con instancias estatales y federales.

En las mesas temáticas de participación ciudadana, la población demandó aumentar la atención a los casos de violencia de genero. También manifestaron que los vehículos y personal con los que se cuenta en cabecera municipal y en agencias son escasos, también se manifiesta la necesidad de adquirir cámaras de seguridad, equipo de red y equipo electrónico para el correcto funcionamiento del centro de control y comando. Urge dotar de vehículos y equipamiento a los policías a fin de agilizar la presencia que se demanda en situaciones de peligro y contingencia.

Detenciones

Las detenciones se realizan en los separos municipales, los cuales cuentan con dos celdas. Cuando se presentan detenidas femeninas, se libera una de las celdas para garantizar la separación por género, de acuerdo con las normas básicas de derechos humanos. En promedio, se registran entre tres y cuatro detenciones a la semana, la mayoría por faltas administrativas, como alteraciones al orden público u otras conductas menores, la cuales son resueltas de forma administrativa por la Síndica Procuradora con la base jurídica del Bando de Policía y Buen Gobierno, publicado en el Periódico Oficial (22/octubre/2022), o enviadas a Fiscalía si son delitos calificados y que se persiguen por oficio.

Infraestructura, mobiliario y parque vehicular

La infraestructura del cuartel se ubica en un estado físico malo, es prioritario dignificar las instalaciones y en este ejercicio fiscal 2025, se priorizó la rehabilitación de 200 m² del cuartel de la policía municipal en la localidad de Putla Villa de Guerrero. Queda pendiente la dignificación del mobiliario, que en general presenta estado físico de regular a malo y es deficiente, se requiere la adquisición de escritorios para el registro y elaboración del IPH, sillas, computadoras, impresoras y consumibles. Se cuenta con dormitorios (literas y camas), pero hacen falta lockers y no existe un comedor para el personal. En el ámbito operativo, también se carece de chalecos, cascos y equipo de defensa personal, cuya adquisición se ha visto limitada por la falta de certificaciones. El personal también carece de uniformes completos.



Vista exterior e interior de la comandancia de policía de la localidad de Putla Villa de Guerrero

Actualmente, la corporación cuenta con dos patrullas de doble cabina, una en estado físico bueno y la otra regular, resultan insuficiente para cubrir las necesidades del municipio, se requiere al menos una patrulla adicional. Se dispone de cinco moto patrullas que permiten una respuesta más ágil, éstas tampoco son suficientes, por lo que en este ejercicio fiscal 2025 se demandó y priorizó la adquisición de 5 moto patrullas más.

El municipio cuenta con dos celdas que se encuentran en mal estado y son las únicas disponibles. En varias ocasiones se ha solicitado el uso de estas instalaciones desde otras comunidades e incluso desde la capital del estado. Los sanitarios en el área de detención también presentan condiciones muy deplorables. Desde la administración pasada se había propuesto la construcción de una celda adicional, pero dicha iniciativa no se ha concretado.

En las mesas temáticas de participación ciudadana, la población enfatizó que si las instalaciones no están en buen estado, los agentes no pueden enfrentar dificultades para movilizarse rápidamente, afectando la atención oportuna en situaciones críticas. Un cuartel deteriorado no ofrece las medidas de seguridad adecuadas para evitar el riesgo de que los detenidos escapen o generen disturbios, así también, puede proyectar una imagen de abandono y desinterés por la seguridad pública. También se enfatizó la carencia de módulos de seguridad y por lo tanto, no hay una vigilancia permanente en zonas conflictivas, lo que puede generar sensación de abandono por el menor control de acceso.

Coordinación con otras dependencias de seguridad

La institución se coordina con otras corporaciones para la realización de rondines disuasivos, organizando recorridos combinados en los que se acuerdan rutas de forma conjunta. Sin embargo, fuera de estas acciones puntuales, cada dependencia mantiene sus propias rutas y rondines de manera independiente, sin compartir información detallada entre ellas.

Centro de Control y Comando (C2)

Desde su instalación en 2018, el C2 cuenta con un total de 43 cámaras distribuidas estratégicamente en puntos clave del municipio, estas no son suficientes por lo que en este año se ha priorizado su incremento. Este centro se ha consolidado como el punto de concentración y coordinación para compartir información con otras dependencias de seguridad, como la Secretaría de Seguridad Pública y Guardia Nacional.

El subcentro de Huajuapán, tiene incidencia en la supervisión regional; no obstante, el C2 local mantiene un acceso directo a dos de las cámaras de dicho subcentro, fortaleciendo así la cobertura y la capacidad de reacción ante emergencias.

Por razones de seguridad, no es pública la información de cámaras que funcionan y las que no, tampoco su ubicación. Formalmente el C2 opera bajo el ámbito de la Secretaría de Seguridad Pública, pero su funcionamiento depende en su totalidad de recursos municipales, como ejemplo mencionamos el incendio que afectó la infraestructura del C2, en donde las reparaciones fueron solventadas totalmente con recursos municipales, demostrando la autosuficiencia y compromiso del municipio para mantener la operatividad del sistema.

El C2 tiene un videowall compuesto por cuatro pantallas, lo que permite una visualización simultánea de diferentes puntos críticos y facilita la toma de decisiones en tiempo real.

Con el objetivo de fortalecer la capacidad de vigilancia y respuesta, se proyecta un incremento en los arcos carreteros, actualmente se cuenta con 2 y en el ejercicio fiscal 2025, se programa la construcción de dos más. Con estos sistemas es posible monitorear el tráfico, detectar vehículos robados o con reporte de robo, y mejorar la seguridad vial en general. El sistema de cámaras, sensores de velocidad y sistema de reconocimiento de placas, elevará el potencial en materia de prevención y corrección del Centro de Control y Comando (C2).

Estos nuevos puntos se ubicarán estratégicamente en salidas y accesos importantes: uno en la salida hacia Oaxaca, otro en la denominada “recta a Malpica”, uno más en la salida hacia San Juan Lagunas y un último en la salida a Constanza del Rosario, aunque este último aún se encuentra en análisis debido a las dinámicas propias de usos y costumbres de la población.

De esta forma, el C2 continúa evolucionando como una herramienta fundamental para la prevención y atención de incidentes de seguridad, fortaleciendo la protección y el monitoreo del municipio mediante el aprovechamiento de tecnología y la mejora continua de su infraestructura operativa.

Finalmente, cabe mencionar que existe un trabajo coordinado con todas las regidurías y direcciones de H. Ayuntamiento, como ejemplo mencionamos la del área de Salud, en donde se apoya para que las trabajadoras sexuales se hagan revisiones médicas y gestionen su carnet de citas, especialmente durante las visitas a los lugares donde laboran. Además, se han realizado traslados en patrullas personas que por circunstancias especiales lo solicitan, demostrando un compromiso con la atención a la comunidad.

◆ Problema identificado

En el municipio de Putla Villa de Guerrero hay incidencias delictivas y la población requiere de un sistema de seguridad pública capaz.

◆ Objetivo	◆ Estrategias	◆ Líneas de acción
Eleva el nivel de seguridad pública en todo el municipio.	Desarrollar las capacidades físicas e intelectuales del personal de seguridad pública municipal.	- Certificar ante la Secretaría de Seguridad Pública de Oaxaca a elementos de la corporación. Capacitar a los policías municipales en temas de "Topiles de la paz", y adiestramiento físico
	Mejorar la infraestructura de seguridad pública municipal.	- Rehabilitar el cuartel de la policía municipal. - Construir arcos de seguridad. - Construir 2 módulos de seguridad pública - Construir la casa de la mujer indígena
	Incrementar el nivel de equipamiento del cuerpo de policías municipales.	- Mejorar el equipamiento del C2 y comando. Adquirir 5 moto patrullas.

◆ Contribución ODS



Tema 2: GOVERNABILIDAD Y DERECHOS HUMANOS

◆ Diagnóstico específico

La gobernabilidad y los derechos humanos son conceptos interdependientes. Una buena gobernanza es esencial para la promoción y protección de los derechos humanos, mientras que el respeto a los derechos humanos es un componente clave de una gobernabilidad efectiva. Una gobernanza sólida asegura que los derechos humanos sean respetados, protegidos y promovidos, y a su vez, la garantía de los derechos humanos fortalece la legitimidad y la estabilidad de las instituciones gubernamentales.

Cuando el H. Ayuntamiento mantiene un equilibrio para solucionar y atender las demandas sociales de forma eficaz, estable y legítima que hay gobernabilidad. Desde que la presente administración entró en funciones en el municipio de Putla Villa de Guerrero no se han presentado crisis de gobernabilidad, se ha demostrado la capacidad de la Presidencia Municipal por llevar un gobierno legítimo para atender las demandas de la ciudadanía, hecho que ha sido apoyado con la participación decidida de la ciudadanía, que no ha sido apática a las acciones diarias del gobierno.

Esta administración municipal, todos los días genera oportunidades para derrotar la verticalidad de la política tradicional, aprovecha las bondades que ofrecen las redes sociales, y la ciudadanía está informada al instante de las acciones diarias del gobierno, ciudadanos tienen la oportunidad de participar, expresarse y pedir cuentas de cada acción. La página de Facebook del municipio representa una excelente oportunidad para mantener la cercanía con nuestra gente, en este espacio la participación ciudadana es fluida y constante. Leemos y atendemos todos los comentarios de la ciudadanía, al mantener una interacción en doble sentido se promueve la buena gobernabilidad y se hace presente el respeto de los derechos humanos.

En un ambiente de gobernabilidad democrática y paz social, la administración municipal de Putla Villa de Guerrero, armoniza y potencializa los actores y poderes públicos, aprovecha su investidura de autonomía para elegir su propio ayuntamiento, para administrar su hacienda y para organizarse territorialmente en la administración pública municipal, en los procedimientos en áreas de su competencia, y sobre todo, en los servicios públicos que corren a su cargo. En el marco de buena gobernabilidad, Putla Villa de Guerrero respeta su diversidad cultural alineada a las determinaciones de las leyes, incorporando así procesos de actuación, participación y toma de decisiones.

La atención y participación ciudadana es un elemento importante para la gobernabilidad, en la elaboración del presente instrumento de planeación se involucró a la población en el actuar del gobierno, a través del proceso de mesas temáticas y priorización de obras, esta es la mejor garantía de la correcta y transparente aplicación de acciones y recursos, los ciudadanos son jefes, auditores, supervisores y motivadores del trabajo de los funcionarios municipales; están atentos a los proyectos y acciones que se desarrollen con el fin de crear relaciones cordiales entre la sociedad y gobierno para alcanzar un desarrollo sustentable hacia el bien común.

Cuando funcionarios del H. Ayuntamiento y la ciudadanía se disponen y comprometen a cumplir con el rol que les corresponde, cuando no se conforman con solo ser espectadores pasivos que solo saben quejarse sin realizar su trabajo correspondiente, es posible generar un estado de gobernabilidad y paz social.

En el mantenimiento de un buen estado de gobernabilidad, el respeto a los derechos humanos es fundamental. Toda persona nace libre, igual en dignidad y derechos, sin distinción alguna por raza, color, sexo, idioma, religión, opinión política o de cualquier otra índole, origen nacional o social, posición económica, cualquier otra condición. Todas las personas gozan de los derechos humanos, que son el conjunto de prerrogativas inherentes de que goza toda persona. Se

encuentran reconocidos en la Constitución Política de los Estados Unidos Mexicanos y en los tratados internacionales.


El Estado y municipio, tienen la obligación de procurar el cumplimiento y respeto a los derechos humanos y a su vez, todas las personas tienen el deber de respetar los derechos humanos. Todas las personas que desempeñan un empleo, cargo o comisión al servicio, tienen la obligación de respetar los derechos humanos, de prevenir, investigar, sancionar y reparar las violaciones de que son objeto.

En el municipio, la vulneración de los derechos humanos se puede manifestar por acción u omisión de algún agente del poder público, cualquier persona que se sienta violentada en sus derechos humanos debe acudir a poner su queja o denuncia ante la Sindicatura municipal, ante el cuerpo de seguridad pública, ante las instancias del DIF municipal y ante la Dirección de Prevención del Delito. Dependiendo de la queja o denuncia, esta podrá trascender a la Fiscalía, a los juzgados y tribunales competentes y a la Comisión Estatal y Nacional de los Derechos Humanos (CNDH). La escases de denuncias por presuntas violaciones a los derechos humanos, puede ser consecuencia del desconocimiento de estos.

El H. Ayuntamiento de Putla Villa de Guerrero, se compromete a tomar medidas o de abstenerse de actuar, a fin de promover y proteger los derechos humanos y las libertades fundamentales de los individuos o grupos; se manifiesta en favor del respeto, la protección y la realización de los derechos humanos de todas las personas, con el compromiso de prevenir, investigar, sancionar y reparar las violaciones a los derechos humanos, en los términos que establezcan las leyes.

◆ Problema identificado

El desconocimiento de los derechos humanos por parte del gobierno y población, puede poner en riesgo la buena gobernabilidad del municipio.

◆ Objetivo	◆ Estrategias	◆ Líneas de acción
Mantener el municipio en un estado de gobernabilidad y respeto hacia los derechos humanos.	Promover ante toda persona el respeto a los derechos humanos.	<ul style="list-style-type: none"> - Imprimir 5000 trípticos informativos sobre derechos humanos. - Repartir entre la población 5,000 trípticos sobre derechos humanos.
◆ Contribución ODS		
		

Tema 3: GESTIÓN INTEGRAL DE DESASTRES Y PROTECCIÓN CIVIL

◆ Diagnóstico específico

Entre las competencias del H. Ayuntamiento, el Artículo 43 de la Ley Orgánica municipal del Estado de Oaxaca, determina la constitución del Consejo de Protección Civil Municipal, también determina, llevar a cabo las medidas y acciones que promuevan los sistemas nacional y estatal de protección civil, para garantizar la seguridad de la población en caso de emergencias o de siniestros; promoviendo la elaboración del Atlas de Riesgos Municipal a fin de ubicar las situaciones de riesgo en su jurisdicción.

En el municipio de Putla Villa de Guerrero se instaló el Consejo Municipal de Protección Civil, esto por convicción y en cumplimiento a la Ley Orgánica municipal vigente, y ha trabajado tanto en la atención de emergencias como en acciones preventivas para salvaguardar a la población.

En el desarrollo de las mesas temáticas de participación ciudadana, la población expresó la preocupación de brindar mayor formalidad al consejo de protección civil, ya que su mobiliario, equipamiento y medio de transporte es mínimo.

En materia de incendios, se reportaron tres casos recientes, los cuales no presentaron una intensidad mayor y pudieron ser controlados de forma oportuna. Para su combate se contó con el apoyo de la CONAFOR, así como de brigadas de Tlaxiaco y Zacatepec. El incendio de mayor magnitud se registró en San Miguel Reyes y logró ser extinguido en cuatro días. Otro incendio se presentó por la mañana, pero gracias a la lluvia se sofocó rápidamente, mientras que el tercero, ocurrió en las orillas de la población y fue controlado con el apoyo de la Guardia Nacional, Policía Municipal y la participación de los pobladores.

En cuanto a fenómenos hidrológicos, las lluvias recientes provocaron estragos principalmente en la carretera federal, donde se registraron deslaves y daños estructurales que incluso amenazan con partir la carretera en algunos tramos. Para atender esta situación, se trabaja en conjunto con el Instituto de Planeación para la actualización del atlas de riesgos. Como medida inmediata, el municipio apoya acordonando las zonas afectadas, con el fin de evitar accidentes.

Las inundaciones también han sido una problemática en las partes bajas del territorio, donde el agua de lluvia tiende a estancarse e ingresa a las viviendas. Para atender estos casos, Protección Civil, en coordinación con el área de Planeación Municipal, moviliza bombas para retirar el agua. Se han emitido advertencias para evitar el tránsito por caminos peligrosos durante lluvias intensas, no se han registrado incidentes graves hasta el momento. De igual

forma, se ha atendido el colapso de viviendas por la saturación aguas y lodos en el terreno.

En el ámbito preventivo, este año se realizaron trabajos de limpieza en las barrancas que cruzan de la zona alta a la baja de la localidad, con el objetivo de evitar obstrucciones en el paso del agua. Esta actividad se llevó a cabo en conjunto con las áreas de Salud y Ecología. También se realizaron labores de desazolve en el sistema de alcantarillado, aunque de manera manual con pala. Adicionalmente, se organizaron tequios con los vecinos para limpiar y mantener limpias y en buen estado las obras de drenaje pluvial de las calles.

Respecto a la temporada de calor, que se siente con mayor intensidad en los meses de marzo, abril y mayo, se informó que este año fue uno de los más calurosos registrados. Aunque no se detectaron afectaciones graves en la población, sí hubo repercusiones para los productores agrícolas y ganaderos, ya que la sequía redujo el suministro de agua para riego y provocó la muerte de algunos animales por deshidratación. Este problema se agrava por el saqueo de materiales en los ríos, lo que disminuye los niveles hídricos y afecta la distribución. En las escuelas se tomaron medidas preventivas, limitando a los alumnos a la exposición al sol y evitando actividades al aire libre.

El área de comunicación, mantiene coordinación constante con Protección Civil Estatal y Regional, y utiliza las redes sociales oficiales del municipio como Facebook para emitir alertas y recomendaciones preventivas a la ciudadanía.

Frente a eventos antropogénicos, como manifestaciones o concentraciones masivas, se reporta y coordina con ambulancias y otros servicios de emergencia, aunque hasta ahora todos los eventos se han desarrollado de manera pacífica. En caso de riñas durante bailes o eventos masivos, Protección Civil actúa en conjunto con los servicios de seguridad pública y ambulancia, brindando apoyo y atención inmediata. Para eventos privados y/o clandestinos, la intervención se realiza una vez que se recibe la demanda formal o anónima.

En cuanto a equipamiento, el área cuenta con tres bombas operativas y kit de herramientas, que es necesario reponerlas y/o completarlas después de la atención de incidentes, ya que en estos eventos la prioridad es salvar la vida, el patrimonio, controlar la emergencia y por último se recoge herramienta y equipo. Se requiere una planeación programada de adquisición de herramienta y equipo de seguridad, y no un programa emergente que adquiere nuevo equipamiento solo cuando surge una necesidad urgente. La comisión de protección civil no cuenta con ningún vehículo propio, cuando surgen emergencias se vale del parque vehicular y de maquinaria de Bienes y Servicios.

La estructura organizativa del consejo se compone de un director y una secretaria, además de un comité de apoyo formado por 10 personas de distintas áreas municipales, quienes han recibido capacitación y participan cuando se les solicita.

Durante los últimos tres meses, el personal ha tomado dos capacitaciones: una a nivel regional y otra a nivel estatal, ambas enfocadas en incendios y huracanes. Aunque el municipio está protegido por las montañas en el tema de huracanes, se destaca la importancia de mantenerse preparados. La capacitación del personal del consejo debe ser constante.

En relación con la intervención en comercios y espacios públicos, no se han realizado inspecciones formales recientemente. Sin embargo, se mantiene la intención de coordinarse con el área de Salud y Comercio para implementar revisiones en locales, especialmente aquellos con techos de teja, para verificar las condiciones de los materiales ante el riesgo de sismos. También se busca colaborar con el área de Hacienda para revisar los permisos de funcionamiento y aprovechar para mejorar la recaudación.

◆ Problema identificado

En el consejo de protección civil falta vehículo, herramientas, equipo de seguridad personal y capacitación para responder ante emergencias.

◆ Objetivo	◆ Estrategias	◆ Líneas de acción
	Aumentar las capacidades especiales del personal del consejo de protección civil.	- Desarrollar un programa de capacitación al personal de protección civil en coordinación con personal de Protección Civil Oaxaca y Región.
Mejorar la capacidad de respuesta del consejo de protección civil.	Elevar los activos del área de protección civil.	- Desarrollar una programación de adquisiciones de herramientas y equipo de seguridad del personal. - Adquirir una camioneta 4X4 para el área de protección civil.
	Coordinar entre áreas trabajos que fortalezcan la protección civil de la ciudadanía.	- Desarrollar un programa de inspección a comercios.

◆ Contribución ODS



Matriz de Planeación Eje 3 / Putla Villa de Guerrero con seguridad y justicia para vivir en paz / Proyectos priorizados

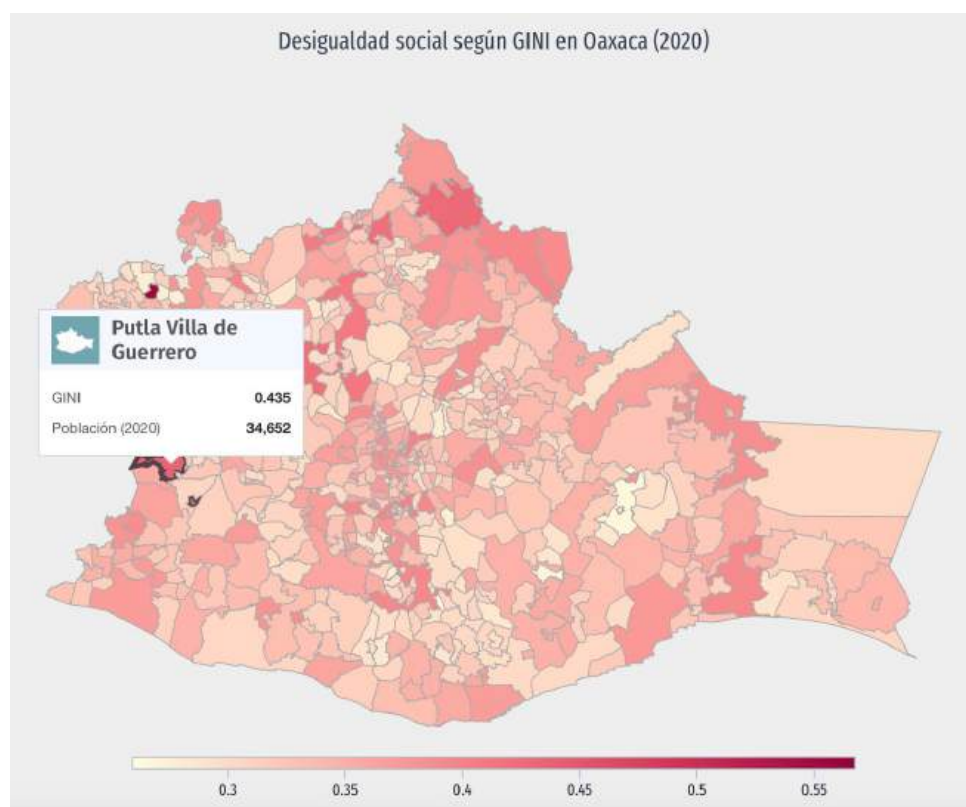
LOCALIDAD	PROBLEMA	OBJETIVO	ESTRATEGIA	LÍNEA DE ACCIÓN	PROYECTO	LATITUD	LONGITUD	ACTORES INVOLUCRADOS	PERIODO DE	COSTO \$ PESOS	FUENTE DE FINANCIAMIENTO.	META	BENEFICIARIOS	INDICADOR
Tema 1: PREVENCIÓN Y SEGURIDAD CIUDADANA														
Putla Villa de Guerrero	En el municipio de Putla Villa de Guerrero hay incidencias delictivas y la población requiere de un sistema de seguridad pública capaz.	Elevar el nivel de seguridad pública en todo el municipio.	Mejorar la infraestructura de seguridad pública municipal.	Rehabilitar el cuartel de la policía municipal.	244 Rehabilitación del cuartel de la policía municipal en la localidad de Putla Villa de Guerrero	17.0264	-97.92807	Gob y población	2025 - 2027	1,800,000	Otras fuentes	200 m2	3497 hogares, 5794m, 6935h	% de m2 rehabilitados del cuartel = (m2 rehabilitados / m2 programados) * 100
Putla Villa de Guerrero	En el municipio de Putla Villa de Guerrero hay incidencias delictivas y la población requiere de un sistema de seguridad pública capaz.	Elevar el nivel de seguridad pública en todo el municipio.	Mejorar la infraestructura de seguridad pública municipal.	Construir arcos de seguridad	245 Construcción de arcos de seguridad en la localidad de Putla Villa de Guerrero	17.0057	-97.5452	Gob y población	2025 - 2027	2,000,000	Otras fuentes	2 acción	3497 hogares, 5794m, 6935h	% de acciones hechas para la construcción de arcos de seguridad = (número de acciones hechas / número acciones programadas) * 100
Putla Villa de Guerrero	En el municipio de Putla Villa de Guerrero hay incidencias delictivas y la población requiere de un sistema de seguridad pública capaz.	Elevar el nivel de seguridad pública en todo el municipio.	Mejorar la infraestructura de seguridad pública municipal.	Construir 2 módulos de seguridad pública.	246 Construcción de módulos de seguridad pública en la localidad de Putla Villa de Guerrero	17.0216	-97.5466	Gob y población	2025 - 2026	350,000	Otras fuentes	2 acción	3497 hogares, 5794m, 6935h	% de acciones hechas para construir módulos de seguridad = (número acciones hechas / número de acciones programadas) * 100
Putla Villa de Guerrero	En el municipio de Putla Villa de Guerrero hay incidencias delictivas y la población requiere de un sistema de seguridad pública capaz.	Elevar el nivel de seguridad pública en todo el municipio.	Mejorar la infraestructura de seguridad pública municipal.	Construir la casa de la mujer indígena.	273 Construcción de la casa de la mujer indígena en la localidad de Putla Villa de Guerrero	17.03102	-97.92589	Gob y población	2025 - 2027	5,000,000	Tequilo	823.2 m2	45 hogares, 83m, 57h	% de m2 construidos = (número m2 construidos / número de m2 programados) * 100
Putla Villa de Guerrero	En el municipio de Putla Villa de Guerrero hay incidencias delictivas y la población requiere de un sistema de seguridad pública capaz.	Elevar el nivel de seguridad pública en todo el municipio.	Incrementar el nivel de equipamiento del cuerpo de policías municipales.	Mejorar el equipamiento del C2 y comando.	247 Adquisición de cámaras de seguridad, equipo de red y equipo electrónico para el correcto funcionamiento del centro de control y comando en la localidad de Putla Villa de Guerrero	17.0216	-97.5466	Gob y población	2025	500,000	Otras fuentes	5 acción	3497 hogares, 5794m, 6935h	% acciones hechas para adquirir equipo de seguridad = (número acciones hechas / número de acciones programadas) * 100
Putla Villa de Guerrero	En el municipio de Putla Villa de Guerrero hay incidencias delictivas y la población requiere de un sistema de seguridad pública capaz.	Elevar el nivel de seguridad pública en todo el municipio.	Incrementar el nivel de equipamiento del cuerpo de policías municipales.	Adquirir 5 moto patrullas.	212 Adquisición de patrullas en la localidad de Putla Villa de Guerrero	17.0264	-97.92807	Gob y población	2025 - 2027	150,000	Otras fuentes	3 pieza	3497 hogares, 5794m, 6935h	% de piezas de moto patrullas adquiridas = (número piezas adquiridas / número de piezas programadas) * 100

Eje estratégico 6.4 “Putla Villa de Guerrero con crecimiento y desarrollo económico”

Tema 1: CRECIMIENTO Y DESARROLLO ECONÓMICO DINÁMICO E INCLUYENTE

◆ Diagnóstico específico

El índice o coeficiente de Gini es un indicador estadístico utilizado para reflejar cómo se distribuyen los ingresos entre la población, mostrando específicamente el grado de desigualdad existente. Un valor cercano a 0 indica una mayor igualdad entre los habitantes, mientras que un valor próximo a 1 revela una desigualdad extrema en la distribución de los ingresos.



Fuente: Data México, en Secretaría de Economía.

En 2020, los cinco municipios de Oaxaca que presentaron mayor desigualdad de acuerdo con este indicador fueron Santo Domingo Tonaltepec (0.567), San Simón Zahuatlán (0.558), Santiago Juxtlahuaca (0.467), Putla Villa de Guerrero (0.435) y Constanza del Rosario (0.433). Es decir, Putla ocupa el 4º lugar con mayor desigualdad.

Los apartados abordados en los ejes estratégicos, particularmente el primero, ofrecen un análisis profundo y detallado de la situación social y económica que

enfrenta la población del municipio. Este diagnóstico integral permite entender el índice Gini de 0.433, el cual refleja un nivel significativo de desigualdad en la distribución del ingreso entre los habitantes. Analizar este indicador en conjunto con los datos sociales y económicos permite identificar las áreas prioritarias de atención y diseñar políticas públicas más efectivas y focalizadas.

A través del análisis se han detectado múltiples necesidades y problemáticas que afectan directamente el bienestar de la comunidad. Entre estas destacan el rezago educativo, el limitado acceso a servicios de salud de calidad, la falta de oportunidades culturales y deportivas, la carencia de infraestructura adecuada para las personas con discapacidad, la precariedad de las viviendas y la alta vulnerabilidad de ciertos sectores de la población frente al hambre y la pobreza extrema.

Por otro lado, el diagnóstico también ha permitido identificar oportunidades significativas para fomentar el desarrollo social y económico. Por ejemplo, la implementación de programas de capacitación y formación para el trabajo puede potenciar las capacidades productivas de la población, facilitando su inserción en el mercado laboral y promoviendo la generación de ingresos propios. Del mismo modo, el fortalecimiento de actividades culturales y deportivas contribuye no solo al desarrollo integral de las personas, sino también a la construcción de un tejido social más sólido y participativo.

La atención a la salud y la mejora de las condiciones de vivienda son fundamentales para garantizar una calidad de vida digna y prevenir problemas de salud pública. Asimismo, impulsar políticas de inclusión para las personas con discapacidad asegura su participación en la vida social y económica del municipio.

En este contexto, todas estas acciones están alineadas con los Objetivos de Desarrollo Sostenible (ODS) de la Agenda 2030, que buscan erradicar la pobreza, reducir las desigualdades y promover sociedades pacíficas e inclusivas. Al trabajar en estos aspectos, se construyen las bases para un municipio más equitativo, donde todas las personas tengan la posibilidad de desarrollarse plenamente y contribuir al crecimiento colectivo. Además, fomentar la autosuficiencia y la productividad endógena fortalece la economía local y disminuye la dependencia de apoyos externos, creando condiciones más sostenibles a largo plazo.


El diagnóstico referido se complementa con las demandas captadas en las mesas temáticas de participación ciudadana, principalmente se habló de mejorar caminos cosecheros, caminos rurales y calles de terracería, estas obras en

conjunto, motivan y favorecen el desarrollo de actividades que promueven el desarrollo y crecimiento económico, principalmente, permiten facilitar el acceso de la población a centros de trabajo, los emprendedores y productores tienen mejores condiciones para introducir materias primas a sus centros de trabajo y después, mejores condiciones para la entregar su producción y comercializarla.

En resumen, el diagnóstico realizado no solo permite comprender la magnitud de la desigualdad reflejada en el índice Gini, sino también plantea un camino claro para transformar esas problemáticas en oportunidades, avanzando hacia un municipio con mayor cohesión social, inclusión y desarrollo integral.

◆ Problema identificado

El coeficiente de Gini en Putla Villa de Guerrero para el año 2000 fue de 0.435, indicando un nivel de desigualdad alto, 4º lugar estatal con mayor desigualdad.

◆ Objetivo	◆ Estrategias	◆ Líneas de acción
Reducir la brecha de desigualdad que nos refleja el índice Gini para Putla Villa de Guerrero.	Fortalecer el desarrollo económico.	<ul style="list-style-type: none"> - Impulsar programas de capacitación técnica y profesional enfocados en oficios y habilidades con demanda local y regional, priorizando a jóvenes, mujeres y personas en situación de vulnerabilidad. - Fomentar la creación de cooperativas y empresas sociales, asegurando que los beneficios económicos se distribuyan equitativamente entre los participantes.
	Generar la movilidad económica.	<ul style="list-style-type: none"> - Mejorar la conectividad y el acceso a servicios en comunidades rurales y zonas marginadas con obras de infraestructura vial y digital. - Promover programas de microcréditos y financiamiento accesible a pequeños productores y emprendedores de zonas rezagadas.
◆ Contribución ODS		
		

Tema 2: EMPLEO

◆ Diagnóstico específico

En la cabecera municipal de Putla Villa de Guerrero, las principales actividades económicas están orientadas a la prestación de servicios. Esta ciudad, situada entre la parte baja de la Mixteca y la región de la Sierra Sur, funciona como punto de encuentro para numerosas comunidades tanto del propio municipio como de localidades y municipios cercanos a la costa, la sierra sur y la mixteca. Concentra actividades de compra y venta de productos, aunque predomina la oferta de servicios, dado que Putla es considerado un importante distrito político.

Las localidades del municipio, en su mayoría se dedica principalmente a actividades agrícolas. En la zona alta predomina el cultivo de café; en todo el territorio se siembran maíz y frijol, principalmente para autoconsumo; mientras que en las áreas llanas y de clima cálido se produce miel y se cultivan frutales, aprovechando las condiciones favorables de la región. De esta situación se enfatiza en las mesas temáticas de participación ciudadana la urgencia por abrir nuevos caminos cosecheros y por mejorar los existentes.

En Putla Villa de Guerrero, el sector servicios tiene un papel clave, reflejado en la presencia de tiendas, consultorios, restaurantes y hoteles que atienden a numerosos visitantes. Esto se complementa con la gran cantidad de transporte foráneo hacia Oaxaca de Juárez, Tlaxiaco y la Costa, especialmente a Santiago Pinotepa Nacional. Además, los tianguis dominicales atraen a muchos vendedores y visitantes, impulsando la economía local en todos los sectores.



Fuente: [3] INEGI, Cuestionario ampliado del Censo de Población y Vivienda 2020.

De acuerdo con los datos disponibles, el municipio de Putla Villa de Guerrero cuenta con una población total de 36,462 habitantes. De este total, 9,374 personas se encuentran ocupadas laboralmente, lo que representa aproximadamente el 25.7 % de la población municipal.

En la distribución de la población ocupada por sector económico, se observa que el sector agrícola y forestal concentra a 2007 personas, lo que equivale al 21.4 % del total de la población con empleo. Este dato refleja la relevancia que todavía tienen las actividades del campo en el municipio, especialmente en las comunidades rurales y de zonas altas, donde se cultivan productos como café, maíz y frijol.


En el sector industrial, la participación es mucho menor, con 485 personas empleadas, representa apenas el 5.2 % de la población ocupada. Esto indica una limitada presencia de actividades industriales y de transformación, podría deberse a la falta de infraestructura, inversión o capacitación técnica en este ámbito.

Por su parte, el sector de comercio y servicios ocupa a 1604 personas, es decir, el 17.1 % de la población con empleo. Este sector destaca especialmente en la cabecera municipal, que funciona como centro comercial y de servicios para comunidades aledañas y municipios cercanos. Su importancia se refuerza por la llegada constante de población flotante, la existencia de mercados, tianguis y el flujo de transporte regional.

En síntesis, los datos muestran que Putla Villa de Guerrero mantiene una estructura económica con un peso importante en el sector primario (agrícola, pecuario y forestal), mientras que el comercio y los servicios son el segundo motor de empleo en la zona urbana. En contraste, el sector industrial aún presenta un desarrollo incipiente, representando la menor proporción de empleos. Este análisis ofrece un panorama claro de la economía local y sirve como base para diseñar estrategias de diversificación y fortalecimiento económico que fomenten una mayor equidad y oportunidades para la población.




Personas del municipio empleadas en el sector primario y terciario

◆ Objetivo	◆ Estrategias	◆ Líneas de acción
Elevar el potencial económico de la PEA	Promover la incorporación de la PEA desocupada e inactiva al mercado laboral.	- Implementar con el ICAPET programas de capacitación técnica y talleres enfocados en oficios y actividades con potencial local. - Establecer un centro municipal de orientación laboral y emprendimiento. - Implementar talleres de capacitación enfocados en elaboración de planes de negocio, acceso a microcréditos y financiamiento inicial.
	Fomentar la diversificación productiva de sectores estratégicos.	- Incentivar la creación de pequeñas y medianas empresas en sectores poco desarrollados como la transformación agroindustrial y el ecoturismo comunitario. - Desarrollar proyectos productivos innovadores y sostenibles. - Impulsar alianzas con instituciones educativas, organizaciones civiles y sector privado en el aprovechamiento de recursos locales.
◆ Contribución ODS		
		

Tema 3: FOMENTO AGROALIMENTARIO Y DESARROLLO RURAL

◆ Diagnóstico específico

En el municipio de Putla Villa de Guerrero, la agricultura constituye una de las actividades económicas más importantes, destaca el cultivo de maíz y cítricos, así como la producción de piña, maíz y trigo en la comunidad de Unión Nacional.



Parcela de maíz en la localidad de Siniyuvi.
Fuente: H. Ayuntamiento de Putla Villa de Guerrero 2022-2024

Los trapiches representan una actividad productiva importante vinculada a la transformación de la caña de azúcar. En estos establecimientos se produce panela y otros derivados, así como agua ardiente, una bebida alcohólica tradicional que forma parte de la economía local y la identidad cultural de la región.

Actualmente, se estima que existen entre cuatro y cinco trapiches funcionando en el municipio, lo que refleja un aprovechamiento artesanal de la caña y el mantenimiento de técnicas tradicionales de transformación.

En cuanto a los cultivos, la caña de azúcar destaca como uno de los principales productos agrícolas, siendo la materia prima esencial para los trapiches locales. El maíz continúa teniendo un papel relevante en la producción local, con alrededor de cinco productores grandes que garantizan un volumen importante, destinado en su mayoría al autoconsumo y al abastecimiento interno.

Una de las principales fortalezas del sector agrícola local es la existencia de cooperativas activas que han impulsado la producción y la comercialización de productos como la miel y el café. Entre ellas se encuentra *Itunobico*, una cooperativa originaria de Zaragoza que cuenta con colmenas distribuidas en diferentes localidades, incluyendo Putla. Durante la temporada de lluvias, estas colmenas se trasladan a la costa para optimizar la producción. Esta cooperativa envasa miel y comercializa café bajo la marca *Zaragoza*. También están las cooperativas de *Flor de Putla* y *Flor de Campanilla* que también producen miel y café. Además de estas actividades, estas cooperativas poseen amplias parcelas dedicadas al cultivo de maíz, y tanto la miel como el café se comercializan bajo una marca propia, agregando valor a su producción.



Comercialización local de la producción de miel en Trapiche Rancho Viejo.

Como puede verse, la producción de miel constituye una de las mayores potencialidades económicas del municipio. Aunque a nivel nacional la región con mayor volumen y reconocimiento es Yucatán, Putla cuenta con condiciones favorables y un potencial notable para la apicultura. Actualmente, la miel de Putla se exporta a nivel internacional de manera independiente; sin embargo, generalmente pasa primero por Yucatán a través de intermediarios o "coyotes", que reducen la ganancia directa para los productores locales.

Una de las empresas apícolas de la región ha recibido apoyo gubernamental y logró adquirir maquinaria de alta calidad, fortaleciendo su capacidad de producción y envasado. Los precios de la miel varían considerablemente: el litro puede comercializarse entre 100 y 150 pesos, mientras que el kilo ha alcanzado precios de 30 a 35 pesos. Sin embargo, existe una paradoja importante: en

muchas ocasiones el costo de exportar la miel resulta más barato que el precio de venta en el mercado nacional, lo cual dificulta su comercialización local y limita su consumo interno.

Además, un problema central que enfrenta el sector apícola en Putla es la falta de una organización homogénea que integre a los productores y permita mejorar la eficiencia, fortalecer la comercialización y defender mejores precios. La carencia de una estructura cooperativa sólida impide aprovechar plenamente el potencial que tiene la miel como producto estrella del municipio.

La sandía es otro cultivo que ha adquirido relevancia en años recientes, impulsada principalmente por tres productores grandes que han desarrollado esta actividad en la presente temporada, sugiere un esfuerzo por diversificar la oferta agrícola local y responder a la demanda de frutas frescas.

Finalmente, el mango sigue formando parte de la oferta agrícola, aunque con menor peso en comparación con otros cultivos mencionados. Este fruto contribuye a la diversificación agrícola y complementa la producción local de frutas en temporadas específicas.

Desde la perspectiva actual, el sector agrícola enfrenta varios retos importantes. Uno de los principales problemas es el alto costo de los productos locales, lo que dificulta su competitividad frente a los precios en otros municipios. La caña, por ejemplo, se traslada a Tlaxiaco debido a la falta de un mercado local que absorba la producción. En el caso del maíz, la producción se destina generalmente al consumo familiar, sin fines comerciales externos. Además, en algún momento existieron invernaderos impulsados por el programa PESA, pero actualmente ya no están en funcionamiento, lo que refleja la falta de continuidad en proyectos de modernización agrícola.



Producción local agrícola en el municipio de Putla Villa de Guerrero

Las problemáticas del sector son diversas y preocupantes. Ha disminuido la superficie cultivada debido al desinterés de los jóvenes por las actividades del campo, lo que contribuye al deterioro general del sector agrícola. Algunos cultivos como el mango han mermado paulatinamente, en la actualidad, en su mayoría, se importa desde la costa para el consumo local. La presencia de plagas, como la de la mosca, ha afectado gravemente la calidad de la fruta.

En 2017 un desastre natural destruyó varias fincas cafetaleras, muchos productores decidieron no restaurarlas, pero comunidades como San Miguel Reyes, San Juan Teponaxtla, Lázaro Cárdenas, Plan de Ayala y Río de las Peñas sí.

En términos de apoyos gubernamentales, se han implementado programas como Producción para el Bienestar, que recientemente pasó por un proceso de depuración, el Programa de Fertilizantes también depuró su padrón. Se brinda apoyo en especie a los productores, entregándoles 150 kilogramos de sulfato diamónico y 150 kilogramos de urea, sin importar la extensión de su territorio.

Actualmente, las políticas públicas se centran en la producción de plantas frutales y de reforestación, así como plantas de ornato utilizadas para embellecer espacios públicos y el boulevard principal. Además, la sucursal de SEGALMEX más cercana se encuentra en Zacatepec, esto ha limitado el envío de apoyos adicionales que escasean por la abundancia de vegetación y recursos hídricos.

Finalmente, el vivero municipal ha tenido un papel clave en la generación de plantas; en un principio se enfocaba principalmente en el café, pero por los incendios forestales ahora, se prioriza la producción de plantas para reforestación.

El diagnóstico muestra un sector agrícola con potencial productivo y organizativo gracias a las cooperativas, pero también con serios desafíos de organización, estructurales y de mercado que afectan su sostenibilidad y crecimiento a largo plazo, que de beneficio directo a los productores.

En el desarrollo de las mesas temáticas de participación ciudadana, productores demandaron que en la plantilla de funcionarios municipales, exista una Dirección que de forma efectiva vincule el sector con organizaciones gubernamentales y comerciales. En este ejercicio se priorizó la mejora de canales agrícolas.

En ganadería, el municipio enfrenta retos importantes en de organización y modernización, aun así, constituye una actividad económica relevante.

Se cuenta con una ventanilla del Sistema de Identificación Nacional de Ganado (SINIGA), operada por la Confederación Nacional Ganadera, tiene como principal objetivo mantener un registro y control preciso de la ubicación y estatus del

ganado, permitiendo su rastreo a nivel nacional. Los ganaderos de Putla están obligados a registrarse en el padrón ganadero nacional, donde se les asigna un folio único para que informen el estado y condiciones de su rancho.



Producción ganadera en el municipio de Putla Villa de Guerrero

A nivel estatal, existen oficinas centrales en Tuxtepec, Istmo y Pinotepa, y dependiendo de las necesidades regionales se abren ventanillas adicionales. En el caso de Putla, el municipio ha apoyado esta iniciativa proporcionando personal para su operación, quedando bajo la gestión directa del secretario municipal.

En el presente, no existe ningún tipo de apoyo económico o en especie proveniente de programas gubernamentales específicamente destinado al sector ganadero en Putla. Sin embargo, el municipio mantiene un vínculo con la ventanilla de CADER, cuya oficina central se encuentra en Huajuapán y la sede más cercana para Putla está en Tlaxiaco. Se ha solicitado al municipio habilitar un espacio físico local para que funcione como oficina de enlace, facilitando la atención y vinculación directa entre los productores ganaderos y el gobierno, ayudando a identificar necesidades específicas del sector.

Una de las dinámicas tradicionales que sigue activa es el baratillo dominical, donde se comercializa ganado en pie, principalmente chivos, borregos y aves (guajolotes y gallinas). La venta se realiza en forma directa, sin procesamiento ni venta por canal, lo que refleja un modelo de comercio artesanal y local.

El municipio cuenta con la Asociación Ganadera Local Federal de Putla Villa de Guerrero, encargada de emitir las facturas correspondientes y gestionar las guías remo, que son documentos electrónicos obligatorios para el control de movimiento y venta de ganado. En general, los productores locales no pagan impuestos por estas transacciones, a menos que superen un volumen de ventas de un millón y medio de pesos, situación poco frecuente.

Cabe señalar que en el pasado existía un permiso de degüello, un impuesto que se cobraba por sacrificar animales, pero actualmente este esquema ya no está en

funcionamiento. En cuanto a un posible rastro municipal, el año pasado se planteó la posibilidad de construirlo, incluyendo una sala de matanza con un costo estimado de 14 a 15 millones de pesos. Sin embargo, esta propuesta no prosperó debido a la resistencia de los carniceros locales, quienes se mostraron en contra de ser supervisados bajo un esquema formal y reglamentado.

En conjunto, la ganadería en Putla presenta potencial importante, pero continúa operando con prácticas tradicionales y limitada infraestructura formal. La falta de apoyos gubernamentales, el escaso interés en formalizar procesos y la resistencia a la supervisión dificultan la modernización del sector y la posibilidad de acceder a mercados más amplios y rentables. Fortalecer la organización, mejorar la trazabilidad y fomentar la inversión en infraestructura serán pasos clave para consolidar la ganadería como motor económico local sostenible y competitivo.

Finalmente, la participación ciudadana captada en las mesas temáticas, demanda el apoyo gubernamental municipal, urge la operación de una Dirección en el H. Ayuntamiento para que vincule de forme eficiente y efectiva el sector local con los gobiernos federal y estatal, así como con la iniciativa privada, principalmente en las áreas de materias primas y comercialización.

◆ Problema identificado

En Putla Villa de Guerrero, a pesar del amplio potencial natural para desarrollar el sector primario, éste es escaso y su tendencia se orienta a reducir la actual producción.

◆ Objetivo	◆ Estrategias	◆ Líneas de acción
Fortalecer el sector primario en Putla Villa de Guerrero.	Impulsar la organización y fortalecimiento de productores del sector primario.	- Desarrollar un programa municipal de acompañamiento a productores primarios) (asesoría técnica, legal, financiera y administrativa).
	Modernizar la infraestructura productiva que favorece el acceso a mercados.	- Ampliar el canales agrícolas. - Construir canales agrícolas nuevos. - Gestionar proyectos y recursos para la construcción de infraestructura productiva.

◆ Contribución ODS



Tema 4: TURISMO

◆ Diagnóstico específico

A partir de la década de los noventa, el contexto rural y la dinámica turística en México experimentaron una profunda transformación, impulsada por múltiples factores convergentes:

- Crisis Agropecuaria: La inestabilidad del campo, derivada de nuevas políticas agrarias y la implementación de tratados de libre comercio.
- Sostenibilidad y Conservación: La creciente preocupación por el deterioro ambiental y la necesidad de impulsar el desarrollo sostenible y la conservación de los recursos naturales.
- Cambio en la Demanda Turística: El creciente interés de los visitantes por experiencias culturales inmersivas y alternativas, incluyendo modalidades como el turismo religioso.

Como respuesta a esta coyuntura, el Estado mexicano adoptó el fomento del turismo en zonas rurales como una estrategia integral para el desarrollo local, el combate a la pobreza y la conservación ambiental.

La necesidad de reducir los impactos negativos del turismo tradicional y diversificar la oferta turística, basada en los principios de sustentabilidad, impulsó el surgimiento de nuevas modalidades, conocidas como turismo alternativo. Estas incluyen actividades diferentes y nuevos modelos de gestión, entre los cuales destaca el turismo rural comunitario (TRC). Este tipo de turismo se lleva a cabo en comunidades rurales y se caracteriza porque la población local, siguiendo sus usos y costumbres, juega un papel central al ofrecer actividades que respetan el entorno natural, cultural y social, fomentando un intercambio auténtico y enriquecedor entre visitantes y residentes. Además, promueve relaciones justas y la distribución equitativa de los beneficios generados por la actividad turística.

En las mesas temáticas de participación ciudadana, la población declaró su interés por incursionar en nuevas actividades productivas que puedan elevar su ingreso, es específico se hablaron del turismo, solicitan apoyo para aprovechar la oportunidad que les brinda su medio ambiente y cultura.

Gracias a su ubicación estratégica y a las características singulares que posee dentro de la región, Putla Villa de Guerrero presenta un gran potencial para

desarrollar el Turismo Rural Comunitario (TRC). Este potencial se ve fortalecido porque el municipio funge como un importante centro de servicios y cuenta con una notable riqueza cultural que no se limita únicamente a la cabecera municipal, sino que se extiende a todas sus localidades.

Cada comunidad ofrece una gran variedad de atractivos, incluyendo una rica biodiversidad en flora y fauna, así como paisajes naturales únicos que pueden resultar altamente atractivos para los visitantes interesados en el contacto directo con la naturaleza.

Las festividades patronales representan un elemento clave para atraer turismo, ya que reúnen a un gran número de personas tanto del interior del municipio como de otras regiones cercanas.



Fuente: Carnaval en Putla Villa de Guerrero, de H. Ayuntamiento

Estas celebraciones no solo son eventos religiosos y culturales, sino también espacios que propician el reencuentro familiar, motivando a muchos habitantes que han migrado a otras ciudades o incluso al extranjero a regresar temporalmente para convivir y participar en sus tradiciones. De esta forma, el TRC en Putla Villa de Guerrero podría convertirse en una alternativa viable para

fortalecer la economía local, promover la identidad cultural y fomentar la cohesión social entre las comunidades.

En general, Putla Villa de Guerrero es un municipio que conserva profundamente sus costumbres y tradiciones, las cuales forman parte esencial de su identidad y representan una valiosa oferta cultural tanto a nivel regional como estatal, e incluso internacional. Estas prácticas heredadas de generación en generación se combinan con una gran diversidad geográfica, que se refleja en la riqueza de sus expresiones culturales, desde la gastronomía típica hasta las festividades y rituales propios de cada comunidad.

Uno de los eventos más representativos y atractivos para el turismo es el carnaval, una celebración llena de colorido, música y danzas tradicionales que muestra la vitalidad cultural del municipio. Además, cada localidad aporta su propio legado y encanto, invitando a residentes y visitantes a conocer y difundir esta riqueza.

Entre los principales puntos de interés se encuentran las fiestas patronales que se celebran en distintas comunidades, las cuales atraen a numerosos visitantes y refuerzan la cohesión social.

En la localidad de Concepción Progreso “La Hacienda”, se pueden visitar los históricos acueductos y la antigua hacienda donde vivió y escribió Macedonio Alcalá la célebre pieza “Dios nunca muere”, hoy considerada el himno de los oaxaqueños.

Por otro lado, en Asunción Atoyaquillo se puede admirar una ex hacienda (antiguo ingenio tradicional) y disfrutar de su caudaloso río, ideal para actividades acuáticas y deportivas, especialmente durante la Semana Santa. Asimismo, en San Pedro de Álvarez se conservan las ruinas de antiguas haciendas, que ofrecen una ventana al pasado histórico y económico de la región.

Todo este conjunto de elementos convierte a Putla Villa de Guerrero en un destino con un amplio potencial turístico, capaz de atraer visitantes interesados en la historia, la naturaleza y la autenticidad cultural.

◆ Problema identificado

Los elementos naturales, culturales e históricos que integran al Turismo Rural Comunitario en Putla Villa de Guerrero, no se han aprovechado para mejorar y diversificar la economía local.

◆ Objetivo	◆ Estrategias	◆ Líneas de acción
Impulsar el desarrollo del Turismo Rural Comunitario (TRC) en Putla Villa de Guerrero.	Fortalecer la infraestructura y la oferta turística comunitaria.	<ul style="list-style-type: none"> - Habilitar rutas turísticas temáticas (atractivos naturales, históricos, gastronómicos y culturales). - Crear infraestructura básica turística en puntos seleccionados (señalización, caminos de acceso, espacios de hospedaje y servicios básicos. - Capacitar en hospitalidad y atención al visitante a sectores específicos.
	Posicionar a Putla Villa de Guerrero como destino de turismo rural comunitario a nivel regional y estatal.	<ul style="list-style-type: none"> - Crear alianzas con agencias de viajes, operadores turísticos y plataformas digitales. - Hacer promoción a la oferta turística local.
◆ Contribución ODS		
		

Tema 5: DESARROLLO FORESTAL SUSTENTABLE

◆ Diagnóstico específico

El municipio de Putla Villa de Guerrero se caracteriza por contar con una geografía sumamente variada y rica en ecosistemas, al estar enclavado en la Sierra Madre del Sur. Sus altitudes oscilan desde los 560 metros sobre el nivel del mar en zonas como Asunción Atoyaquillo y San Antonio de Juárez —este último ubicado fuera de la estructura administrativa principal del municipio, entre los territorios de San Andrés Cabecera Nueva y Santa Cruz Itundujia—, hasta alcanzar alturas máximas en las zonas de la sierra sur alta.

Entre las zonas elevadas se encuentran comunidades como Miguel Hidalgo Chichahuaxtla, San Gabriel Chichahuaxtla, San Andrés Chichahuaxtla, Los Reyes Chichahuaxtla, así como localidades como Cañada Tejocote, San Isidro de Morelos y la comunidad más alta del municipio: Laguna Guadalupe, donde se ubican montañas que alcanzan hasta los 2,750 metros sobre el nivel del mar.

En cuanto a vegetación, se identifican extensas zonas con bosque mesófilo de montaña, vegetación secundaria arbustiva y selvas secundarias. Además, existen

grandes extensiones de bosques de pino y encino, acompañados de áreas de pastizales que contribuyen a la diversidad biológica del municipio.

Las condiciones topográficas y climáticas favorecen la existencia de importantes zonas forestales, especialmente en la región norte, en Chichahuaxtla, y hacia el poniente, en San Antonio Acatlán, donde se encuentran especies como pino, encino blanco, encino amarillo, oyamel y cedro. En la zona sur, que abarca desde Las Palmas hasta San Miguel Reyes —con altitudes entre 800 y 1,500 metros—, destacan especies propias de climas cálidos y húmedos, tales como tigrillo, roble, guapinol, parota, roble rosado, cedro rojo, caoba, algarrobo y pochota.

En las áreas de pastizales y en las zonas con vegetación sabinoide, que se encuentran principalmente en las llanuras y lomeríos del municipio, crecen diversas especies vegetales y arbóreas que enriquecen la biodiversidad local. Entre ellas destacan el palo mulato, mangal, guayabo, cafetal, capulín blanco, mafafa, cuajinicuil, cocuite, nanches, así como árboles frutales como el limón, la naranja, plantaciones de caña de azúcar y una gran variedad de platanales.

Estas zonas no han experimentado procesos graves de deforestación en tiempos recientes, sin embargo a inicios del siglo XX, el crecimiento de concentraciones urbanas y la expansión de las comunidades en el municipio generaron una presión significativa sobre los ecosistemas. Para abrir espacios agrícolas destinados al cultivo de maíz, frijol, café y diversos árboles frutales, se recurrió a prácticas tradicionales como rosa-tumba-quema, método que consistía en desmontar y quemar la vegetación para habilitar tierras de cultivo.

Actualmente, en el municipio de Putla Villa de Guerrero no se cuenta con evidencia de un uso forestal intensivo. A pesar de contar con condiciones climáticas y geográficas favorables para el aprovechamiento racional y sustentable de los recursos forestales —especialmente para el desarrollo y mejora de especies maderables—, no existen registros de proyectos formales o planes de manejo forestal implementados por actores privados ni por programas impulsados por el gobierno estatal o federal.

Esta situación refleja un área de oportunidad importante para fomentar prácticas de manejo forestal sostenible, ya que además de generar beneficios económicos, contribuyen a la conservación de ecosistemas y a la diversificación productiva.

En las comunidades ubicadas en zonas altas y con áreas forestales, se permite a los comuneros y ejidatarios el aprovechamiento controlado de la madera, destinándola principalmente a la construcción y mejora de sus viviendas. A cada familia se le asignan y marcan árboles específicos, limitando el uso a un promedio

de no más de dos árboles por año. En general, se ha fomentado un manejo responsable de los recursos, promoviendo acuerdos comunitarios para la conservación y protección de los bosques.



Afectación por incendio forestal.


El fuego constituye un factor con mayor impacto negativo en el territorio de Putla Villa de Guerrero. De acuerdo con datos proporcionados por la Dirección de Protección Civil, en lo que va del año 2025 se han registrado al menos tres incendios forestales de consideración. Uno de estos siniestros destacó por su gravedad, fue necesario un esfuerzo continuo durante cuatro días para lograr sofocarlo por completo.

La pronta intervención y coordinación de distintas instancias resultó fundamental para evitar daños mayores. En estas labores participaron de manera conjunta elementos de la Guardia Nacional, agentes de la Policía, habitantes de la comunidad y servidores municipales, quienes, con su compromiso y trabajo en equipo, lograron controlar y extinguir el fuego en el menor tiempo. Estas acciones reflejan la importancia de la colaboración interinstitucional y comunitaria para enfrentar emergencias y proteger tanto los recursos naturales como la seguridad de la población.

En este tema, en el desarrollo de las mesas temáticas de participación ciudadana, población declaró su disponibilidad para participar en las brigadas que atienden las contingencias por incendios forestales, solicitan el apoyo del municipio para que se organicen, comuniquen y agilizar la respuesta a fin de que los daños en las áreas forestales sean mínimos.

◆ **Problema identificado**

El municipio de Putla Villa de Guerrero, a pesar de su potencial forestal, no aprovecha estos recursos como fuente productiva y económica.

◆ Objetivo	◆ Estrategias	◆ Líneas de acción
Promover el aprovechamiento sustentable y ordenado de los recursos forestales en Putla Villa de Guerrero.	Impulsar el manejo forestal comunitario y sustentable.	<ul style="list-style-type: none"> - Poner en marcha un programa municipal de capacitación en manejo forestal sustentable dirigido a comuneros, ejidatarios y productores. - Promover la creación de cooperativas forestales. - Ordenar el aprovechamiento de productos maderables y no maderables.
◆ Contribución ODS		
		

Matriz de Planeación Eje 4. Putla Villa de Guerrero con crecimiento y desarrollo económico / Proyectos priorizados

LOCALIDAD	PROBLEMA	OBJETIVO	ESTRATEGIA	LÍNEA DE ACCIÓN	PROYECTO	LATITUD	LONGITUD	ACTORES INVOLUCRADOS	PERIODO EJECUCIÓN	COSTO \$ PESOS	FUENTE DE FINANCIAMIENTO.	META	BENEFICIARIOS	INDICADOR
FOMENTO AGROALIMENTARIO Y DESARROLLO RURAL. Proyectos priorizados														
Guadalupe Nuevo Tenochtitlan	En Putla Villa de Guerrero, a pesar de amplio potencial natural para desarrollar el sector primario, este es escaso y su tendencia se orienta a reducir la actual producción.	Fortalecer el sector primario en Putla Villa de Guerrero.	Modernizar la infraestructura productiva que favorece el acceso a mercados.	Ampliar el canal agrícola en la localidad de Guadalupe Nuevo Tenochtitlan.	184 Ampliación de canal agrícola en la localidad de Guadalupe Nuevo Tenochtitlan	17.020991	-97.892143	Gobierno y población	2025	150,000	FAISMUN	150 ml	110 hogares, 232m. 108h	% de ml de canal agrícola ampliados = número de ml ampliados / número ml programados) * 100
San Pedro Siniyuvi	En Putla Villa de Guerrero, a pesar de amplio potencial natural para desarrollar el sector primario, este es escaso y su tendencia se orienta a reducir la actual producción.	Fortalecer el sector primario en Putla Villa de Guerrero.	Modernizar la infraestructura productiva que favorece el acceso a mercados.	Construir el canal agrícola en la localidad de san Pedro Siniyuvi	185 Construcción de canal agrícola en la localidad de San Pedro Siniyuvi	16.985687	-97.841172	Gobierno y población	2025	100,000	FAISMUN	100 ml	548 hogares, 714m. 625h	% de ml de canal agrícola construido = número de ml construidos / número ml programados) * 100
Proyectos no priorizados														
Putla Villa de Guerrero	En Putla Villa de Guerrero, a pesar de amplio potencial natural para desarrollar el sector primario, este es escaso y su tendencia se orienta a reducir la actual producción.	Fortalecer el sector primario en Putla Villa de Guerrero.	Modernizar la infraestructura productiva que favorece el acceso a mercados.	Gestionar proyectos y recursos para la construcción de infraestructura productiva.	Desarrollar proyectos ejecutivos para la ampliación de infraestructura productiva	17.0134339	-97.5541350	Gobierno y población	2025, 2026 y 2027	150,000	OTRAS FUENTES	3 Proyectos	3497 hogares, 18463m.u.16189h	% de proyectos desarrollados = número proyectos desarrollados / número proyectos programados) * 100
Putla Villa de Guerrero	En Putla Villa de Guerrero, a pesar de amplio potencial natural para desarrollar el sector primario, este es escaso y su tendencia se orienta a reducir la actual producción.	Fortalecer el sector primario en Putla Villa de Guerrero.	Modernizar la infraestructura productiva que favorece el acceso a mercados.	Gestionar proyectos y recursos para la construcción de infraestructura productiva.	Gestionar la asignación de recursos para la ampliación de proyectos de infraestructura productiva	17.0134339	-97.5541350	Gobierno y población	2025, 2026 y 2027	60,000	OTRAS FUENTES	3 Acciones	3497 hogares, 18463m.u.16189h	% de acciones de gestión = número acciones de gestión hechas / número gestiones programadas) * 100

Eje estratégico 6.5 “Putla Villa de Guerrero con infraestructura y servicios públicos”

Tema 1: INFRAESTRUCTURA PARA CIUDADES Y COMUNIDADES SOSTENIBLES

◆ Diagnóstico específico

La sostenibilidad en Putla Villa de Guerrero se refleja en diversos aspectos que buscan equilibrar el cuidado ambiental, el bienestar social y el fortalecimiento de los recursos municipales.

Energía asequible



Muestra de un panel solar que forma parte de una conexión a red de distribución de agua en la comunidad de Putla.

En el ámbito doméstico, 56.6% de las viviendas alumbran la penumbra nocturna y circunstancial con focos ahorradores, representa un avance importante hacia el consumo responsable de energía eléctrica. Sin embargo, en tecnologías más avanzadas como calentadores solares de agua y paneles solares para generar electricidad, la adopción es muy baja: apenas el 0.5% y el 0.1% respectivamente. Esta situación se explica principalmente por los elevados costos de instalación y la falta de apoyos económicos o programas de incentivo que faciliten la transición hacia energías limpias para la población.

La cobertura viviendas particulares habitadas que disponen de energía eléctrica en el Municipio de Putla Villa de Guerrero es del 97.4%, 1.04% abajo del promedio estatal que es de 98.44% y también por abajo del promedio nacional que es de 98.83. En el Censo de Población y Vivienda INEGI 2020 solo 239 viviendas de todo el municipio registraron no contar con energía eléctrica, presuntamente porque son de nueva incorporación o están muy alejadas de zonas urbanas. En las mesas temáticas de participación ciudadana la población refirió que la falta de acceso al servicio de energía eléctrica limita el acceso a servicios básicos como la educación, la salud y el agua potable, esta carencia aumenta la pobreza y la desigualdad, al limitar las oportunidades de desarrollo económico, educativo y social de la población. En esta línea la participación ciudadana demandó y priorizó las siguientes obras:

Ampliación de la red de energía eléctrica en las localidades de:

- | | |
|---|---|
| - El Cangrejo 12 postes. | - Calle Agua Azul del Barrio de Agua Zarca en la localidad de Putla Villa de Guerrero 6 postes. |
| - Calles sin nombre del Barrio Puente de Yuteé en la localidad de Putla Villa de Guerrero 16 postes. | - Fraccionamiento las Garzas en la localidad de Putla Villa de Guerrero 15 postes. |
| - El Limón en la localidad de la Tortolita 10 postes. | - Paraje El Punto en la localidad de Plan de Ayala 15 postes. |
| - Las Palmas Siniyuvi 2da. Etapa 6 postes. | - Calle Pérez Gasga en la localidad de Concepción del Progreso 112 postes. |
| - Llano de San Vicente 6 postes. | - Concepción de Guerrero 15 postes. |
| - Fraccionamiento el Carrizal en la localidad de Putla Villa de Guerrero 12 postes. | - Rehabilitación de la red de electrificación en la localidad de Santa Cruz Progreso 10 postes. |
| - Barrio La Deportiva en la localidad de Putla Villa de Guerrero 12 postes. | - Mantenimiento de la red de electrificación en la localidad de Malpica 15 postes. |
| - Privada de Santa Ana Hidalgo, Barrio la Cureña en la localidad de Putla Villa de Guerrero 3 postes. | |

La principal problemática identificada en Putla Villa de Guerrero en materia de electrificación es que 239 viviendas carecen del servicio de energía eléctrica.

Alumbrado público

El servicio de alumbrado público representa un elemento clave en la seguridad de los habitantes para realizar diversas actividades en horarios nocturnos. La disponibilidad de luz adecuada en calles, andadores y carreteras permite a los peatones, ciclistas, motociclistas y automovilistas desplazarse de manera más segura y eficiente, previene accidentes y actos delictivos.

La relación entre el alumbrado público - movilidad es fundamental, calles bien iluminadas permiten mayor visibilidad y reducen la probabilidad de accidentes de tránsito, especialmente en cruces peligrosos o zonas con alta circulación.

La iluminación adecuada incentiva también el uso de transporte no motorizado, como bicicletas y caminatas nocturnas, fortaleciendo una movilidad más segura y accesible para todos los habitantes.

El servicio de alumbrado público se concentra principalmente en la cabecera municipal en donde la atención es prioritaria debido al volumen de tránsito y



Cambio de luminaria en el servicio de alumbrado público

actividad comercial. Las agencias municipales también cuentan con sistema de alumbrado público en su zona centro. Comunidades del municipio, reciben apoyo para su sistema de alumbrado público, sobre todo en intervenciones que requieren el uso de grúa para instalaciones o mantenimiento.

El resto de la cabecera municipal y agencias cuentan con alumbrado privado, los dueños de viviendas instalan en sus marquesinas y en espacios de la calle, focos que iluminan la penumbra de la noche, el pago de la energía empleada corre por cuenta de los habitantes de la casa.

El trabajo diario del área de alumbrado público municipal, se centra en el mantenimiento preventivo y correctivo de las luminarias y en el seguimiento de reportes ciudadanos sobre fallas o solicitudes de instalación. Recientemente se realizó un censo detallado de todas las lámparas ubicadas en la cabecera, destaca que incluso en zonas donde hay pocas viviendas, se procura mantener alumbrado público, pues se reconoce la importancia de garantizar rutas seguras para la movilidad peatonal y vehicular.

En cuanto a la infraestructura, toda luminaria municipal es convencional; aún no se han implementado lámparas solares ni tecnologías de ahorro energético. Los postes del alumbrado público ubicados en el boulevard Lázaro Cárdenas y en la carretera son propiedad municipal, mientras que en el resto de las zonas urbanas y rurales los postes pertenecen a la Comisión Federal de Electricidad (CFE).

Para llevar a cabo sus labores, el personal técnico del área de alumbrado público cuenta con equipo de protección adecuado, como casco, guantes y arnés, elementos esenciales para realizar en condiciones seguras su trabajo en las alturas.

La participación ciudadana captada en el desarrollo de mesas temáticas, reflejan una demanda constante por mejorar y ampliar el alumbrado público, tanto en la cabecera municipal como en las agencias y localidades. Para este ejercicio fiscal 2025 se demandó y priorizó la rehabilitación del alumbrado público en varias calles de la cabecera, así como ampliaciones de la red en zonas como el Barrio Puente de Yuteé, el fraccionamiento El Carrizal, Las Garzas, La Deportiva, La Cureña y Agua Zarca.

La principal problemática identificada en alumbrado público en el municipio de Putla Villa de Guerrero, es que existen franjas en las periferias de localidades sin este servicio.

Agua Potable

El acceso al agua potable en Putla Villa de Guerrero refleja avances importantes, aunque también retos significativos. Actualmente, el 93.9% de las viviendas cuentan con agua entubada, lo que significa que la gran mayoría de población tiene acceso al vital líquido. Sin embargo, solo el 37.8% de las viviendas tienen agua entubada directamente dentro del hogar, así que muchas familias aún dependen de tomas externas o sistemas alternativos para abastecerse. Para enfrentar esta limitación, 47.5% de las viviendas dispone de tinaco y 25.7% cuenta con cisterna, soluciones que permiten almacenar agua y asegurar su disponibilidad.

En el municipio hay varias localidades con cobertura total (100%) de agua entubada, entre ellas Putla Villa de Guerrero, Jicaltepec, San Antonio de Juárez, El Cangrejo, Unión Nacional, El Carrizal de Galeana, San Miguel Copala y Llano de Aguacate. En estas comunidades, el sistema público abastece entre el 90 y el 100% de las viviendas con un servicio continuo y suficiente.

En cuanto al padrón de usuarios en cabecera municipal, en 2024 se comenzó a implementar un registro en formato Excel, y se contabilizan 5,056 tomas domiciliarias.



Llave pública de agua potable ubicada en el parque central municipal de Putla Villa de Guerrero

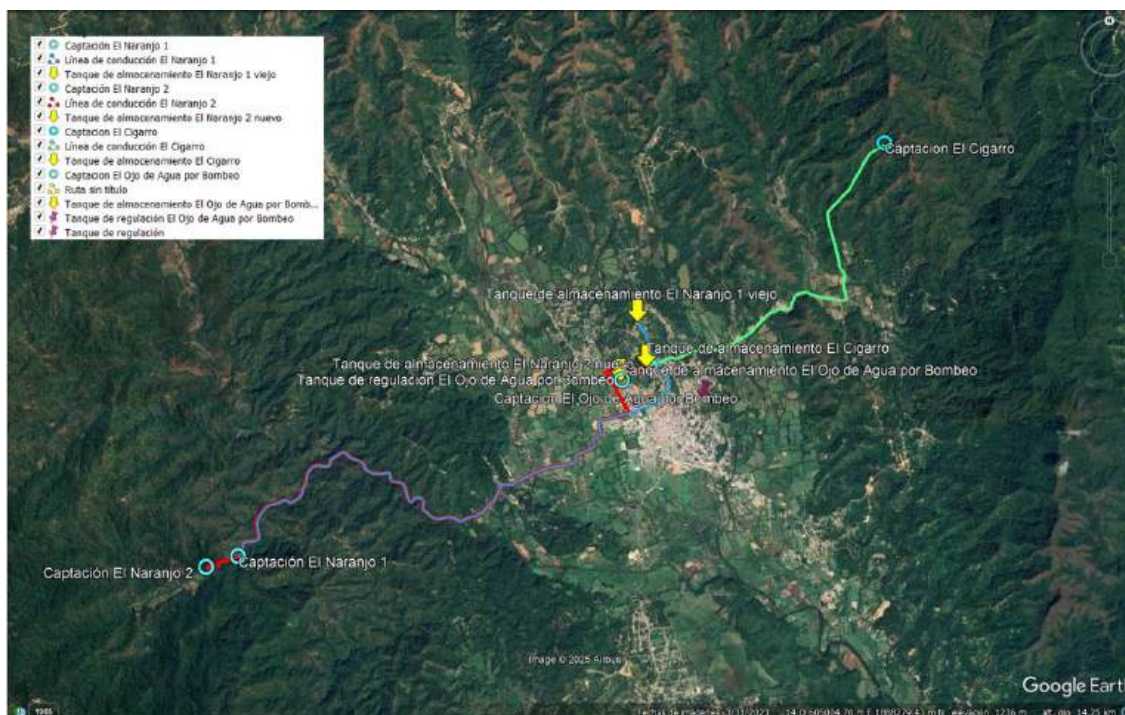
Además, se han formalizado 91 nuevos contratos para viviendas, de los cuales 63 correspondían a conexiones previas no regularizadas, detectadas al revisar la red. El pago del servicio de agua potable se realiza de manera anual \$300.00 por toma de uso doméstico (\$25 pesos mensuales).

El proceso de pago resulta poco práctico, pues los usuarios deben presentar su último recibo para localizar manualmente sus datos, lo que implica una inversión considerable de tiempo tanto para el ciudadano como para el personal del ayuntamiento. Se ha detectado también que en ocasiones existe discrepancia entre el nombre del propietario en predial y el del contratante del servicio, situación que ya se está corrigiendo. La recaudación enfrenta el reto de actualizar los cobros diferenciados para negocios que ya se inició y falta concluir.

Es necesaria la automatización de los registros y la instalación de medidores para usuarios diferenciados, inicialmente en comercios y posteriormente en viviendas, con el fin de optimizar la gestión y garantizar un cobro justo.

El sistema de agua potable de Putla está formado por tres principales puntos de captación: El Naranjo, Ojo de Agua y El Cigarro. Estas fuentes alimentan seis tanques de regulación distribuidos en distintas zonas:

- En el Barrio La Asunción se ubican un tanque enterrado y uno elevado, que abastecen a barrios como La Normal, Cieneguilla, Costa Chica y Quebradora.
- En la Loma de los Papalotes hay dos tanques (uno de concreto armado y uno de mampostería), abastecidos por la captación de El Naranjo. Estos surten a barrios como La Cureña, Barranca Seca, Las Pilas, parte del Centro y el COBAO.
- El Macro tanque de Barranca Seca alimenta zonas como Yutee, La Cureña y parte del Centro, de ahí se envía agua al tanque elevado del Campo de Aviación, que a su vez distribuye al Centro, Campo de Aviación, Calvario, Manantiales, Cruz Grande y otras colonias periféricas.



Representación en mapa de Google Earth de los sistemas de agua potable con los que cuenta Putla Villa de Guerrero.

Fuente: Plan Integral de los servicios de agua potable, alcantarillado y saneamiento para el Municipio de Putla Villa de Guerrero. Abril 2025

En general, el estatus de la infraestructura es bueno y funciona de manera correcta. En la red de distribución, para mejorar el uso del recurso, se estableció un calendario de distribución que varía según la colonia. Por ejemplo, en zonas como Palo de Obo, Cruz Grande y Linda Vista, el servicio se ofrece en turnos

alternados: un día sí y otro no, durante 3 o 4 horas, generalmente por la mañana o tarde. El flujo del agua también depende del llenado de cisternas privadas, ya que la corriente se detiene hasta que estos depósitos se llenan, retrasando el suministro a viviendas situadas en zonas más bajas.

Entre enero y mayo de este año se registraron 40 fugas en la cabecera municipal, derivadas del uso de plásticos quemados tras el incendio de parte de la tubería, presión de vehículos y deterioro por obras domésticas. En las líneas principales se identificaron cuatro fugas adicionales. La fuga más grave se produjo cuando árboles quemados cayeron y dañaron tuberías de acero.

En materia de infraestructura se identificó la necesidad de un nuevo tanque de almacenamiento y la ampliación y mejora de la red de distribución. Actualmente existe un proyecto de red con avance inferior al 50%, el cual contempla la instalación de válvulas y tapones.

En las agencias y localidades, los sistemas de agua potable funcionan de forma similar al de la cabecera municipal, pero en escala menor. Generalmente se integran de una fuente de captación, seguida por una línea de conducción que puede tener o no cajas rompedoras de presión -esto depende de la cantidad de agua que se traslada y la presión- el agua llega a un tanque de almacenamiento desde donde se inicia la red de distribución, esta puede ser por gravedad o por bombeo.

Así, cada sistema con su avance particular y peculiaridades, a través de sus representantes durante el desarrollo de mesas temáticas de participación ciudadana, la población identificó y priorizó diversas obras para elevar el acceso del agua potable de la población:

- Construcción de sistemas de agua entubada en las localidades de: Río de las Peñas, Santa Cruz Progreso (Centro, Ranchería Loma del Grillo y Orilla del Peñasco), Loma Flor de Sangre Chichahuaxtla, Santiago Amate Colorado (Centro y El Castillo), Suspiros Siniyubi 4ª Etapa, Llano de Zaragoza 3ª Etapa, El Campanario, Miguel Hidalgo Chichahuaxtla, Yosonduchi, Guadalupe Nuevo Tenochtitlan, La Palizada, Gregorio Álvarez (Col. La Esperanza) y Zaragoza Siniyuvi.
- Rehabilitación de sistemas de agua entubada en las localidades de: Barrios de la cabecera municipal (Centro, 5ª Privada de Guerrero en La Cienega), así como en otras localidades como Concepción del Progreso, Hidalgo Siniyuvi y Concepción Guerrero.
- Ampliación de redes en: calles clave de Putla Villa de Guerrero, como la calle de acceso al centro de salud y en otras agencias municipales (San Antonio Acatlán, San Juan Teponaxtla y San Miguel Reyes).

Como tal, el servicio de agua potable en Putla Villa de Guerrero presenta una cobertura elevada, aunque enfrenta retos relacionados con la infraestructura, la regularización de usuarios y la administración del recurso. Los esfuerzos actuales, sumados a las obras prioritarias y las propuestas de mejora, buscan garantizar el derecho al agua de manera eficiente, justa y sostenible para toda la población.

La principal problemática en materia de agua potable en el municipio de Putla Villa de Guerrero es que el 6.1% de las viviendas de zonas urbanas y rurales carecen de cobertura por este servicio público.

Saneamiento

El drenaje sanitario en Putla Villa de Guerrero refleja avances significativos e importantes desafíos. Actualmente, 82.1% de las viviendas cuentan con disponibilidad para conectarse a la red de drenaje y el 77% están efectivamente conectadas. Esto indican que parte de la población aún carece de este servicio. En cuanto a las condiciones sanitarias dentro de los hogares, hay un alto nivel de equipamiento: el 97.4% de viviendas tiene excusado y el 96.3% tienen sanitario.

El municipio cuenta con 79 localidades en total, sin embargo, solo 23 presentan coberturas entre el 90 y 100% de viviendas que disponen de drenaje. Por el contrario, existen 8 localidades con coberturas por debajo del 10%, algunas con cero disponibilidad, como San Antonio Acatlán, San Antonio Dos Caminos y Plan de Guajolote. Estas localidades son pequeñas, de 7 a 103 viviendas, la falta de drenaje sanitario representa un rezago crítico que requiere atención prioritaria.

El drenaje sanitario y el saneamiento de aguas residuales son fundamentales para proteger los cuerpos de agua locales, como arroyos, ríos y mantos freáticos, evitando su contaminación y garantizando un ambiente saludable. No obstante, históricamente, la inversión en esta infraestructura no ha sido prioritaria, pues es una obra que "no se ve" y no suele tener atractivo visibles, sin embargo, generan beneficios directos a la salud y bienestar de la población, además de impactos positivos en el entorno natural.

Actualmente, el servicio de drenaje sanitario no se cobra, implica que todos los costos de operación, mantenimiento y eventual reposición de la red son asumidos por el municipio. Esto representa un desafío financiero importante, ya que se necesitan recursos continuos para garantizar el buen funcionamiento y prolongar la vida útil del sistema.

Para atender las necesidades crecientes y reducir el rezago, mediante la participación ciudadana captada en el desarrollo de mesas temáticas, se

identificó y priorizó una serie de obras para ejecutarse el ejercicio 2025, estas obras incluyen ampliaciones, rehabilitaciones y nuevas construcciones de redes de drenaje sanitario y alcantarillado en diferentes puntos del municipio de Putla.

Se contempla la ampliación de la red de drenaje sanitario en varias calles de Putla Villa de Guerrero, incluyendo la calle de acceso al Centro de Salud y en calles como Jazmín, Gardenias y Margarita, ubicadas en el Barrio Bosques de las Lomas. También la rehabilitación del drenaje sanitario en varias calles de la misma cabecera municipal, y la construcción de nuevas redes de drenaje sanitario en múltiples barrios y fraccionamientos de la cabecera municipal, tales como el Centro (Calle Coahuila), La Ciénega (5ª Privada de Guerrero), Costa Chica (Calle Mitla), La Cureña (Calle Zacatecas), El Calvario (Calle Monclova, Díaz Ordaz), Palo de Obo (Calle Nayarit), La Normal (Calles Los Amates y El Roble), La Asunción (Calle Prolongación de la Luz), Campo de Aviación (Varias calles Sin Nombre). También se incluyen obras en fraccionamientos como El Carrizal. Así como en el lugar conocido como El Canal, y al margen del río de la Cuchara.

En localidades fuera de la cabecera municipal, se proyecta la construcción de redes de drenaje en San Juan Teponaztla (calle Sin Nombre) y San Andrés Chicahuaxtla (calle 16 de Septiembre en Sector 02). Asimismo, se plantean obras de alcantarillado en comunidades como San Jorge Río Frijol, Tierra Blanca, Plan de Ayala (km 0+100), Carrizal de Galeana, El Cangrejo (Barranca del Rancho El Cangrejo) y Joya del Mamey Cópala.

También se ha considerado la red de alcantarillado que tiene como objetivo desahogar las calles de agua pluvial en la cabecera municipal, se ha priorizado su construcción en calle sin nombre localidad San Jorge Río Frijol, calle sin nombre localidad Tierra Blanca, primera privada de calle Quintana Roo Chilapa, Calle sin nombre localidad de Plan de Ayala en el km 0+100, calle sin nombre en Tierra Azul, calle sin nombre en la localidad del Carrizal de Galeana, la Barranca del Rancho El Cangrejo y en calle sin nombre localidad De Joya del Mamey Cópala.

Dentro de las acciones complementarias para mejorar la infraestructura sanitaria, destaca la construcción de sanitarios públicos en el Barrio Cruz Grande, en Putla Villa de Guerrero. Este tipo de obras contribuyen a mejorar la higiene y a ofrecer servicios dignos en espacios comunitarios.

El servicio de drenaje sanitario es clave para mejorar la salud pública y la protección ambiental. Aunque se ha avanzado significativamente, persisten brechas importantes, sobre todo en localidades rurales y zonas periféricas que aún no cuentan con infraestructura básica. La implementación de las obras priorizadas y la búsqueda de recursos para mantenimiento y ampliación serán

fundamentales para lograr un servicio de drenaje más inclusivo, eficiente y sostenible, asegurando condiciones de vida dignas para toda la población.

La localidad de Putla Villa de Guerrero cuenta con una Planta de Tratamiento de Aguas Residuales (PTAR), ubicada al sur del municipio, en las coordenadas 17.013552°, -97.920450°. Esta instalación fue construida en 2014 gracias a recursos estatales gestionados por la Comisión Estatal del Agua, con el objetivo de mejorar el manejo y el saneamiento de las aguas residuales de la comunidad.

La planta funciona a través de un sistema de lodos activados con oxidación total, diseñado para limpiar el agua residual y mitigar su impacto ambiental. Primero el agua ingresa a un reactor biológico donde un conjunto de microorganismos, principalmente bacterias en suspensión, se encargan de descomponer la materia orgánica, para mantener un ambiente con oxígeno adecuado y garantizar la mezcla constante, se utiliza un sistema de aireación mecánica con difusores de membrana de burbuja fina que suministra el oxígeno necesario.



Planta de Tratamiento de Aguas Residuales en Putla Villa de Guerrero

Tras el tratamiento biológico, el agua pasa a un tanque de sedimentación secundaria, donde se separan los flóculos formados por los microorganismos y productos de degradación. Una parte del lodo sedimentado regresa al reactor para conservar la concentración óptima de bacterias, mientras que el resto se extrae como lodo residual. Finalmente, el agua clarificada se somete a un proceso de cloración con el fin de eliminar microorganismos patógenos y asegurar su desinfección.

El manejo del lodo residual sigue siendo un reto importante. Actualmente, estos lodos se secan y estabilizan en los patios de la planta usando cal y ceniza, ya que los lechos de secado originales han quedado obsoletos. Esta situación ha provocado que el lodo se disperse en gran parte del predio y afecte a terrenos vecinos, porque es un riesgo ambiental y sanitario.

Otro problema relevante es la falta de seguimiento y control sobre la calidad del agua tratada. No existen registros actualizados ni monitoreo constante del agua que entra (influyente) ni del agua que sale (efluente), lo que impide verificar el cumplimiento de estándares ambientales y de salud. Además, la operación actual depende de una sola persona que aprendió el manejo de la planta de forma empírica y sin formación técnica especializada, lo que limita la eficiencia operativa y aumenta el consumo energético.

Ante estas necesidades, el gobierno municipal ha decidido priorizar la rehabilitación de la planta como una de las principales obras gestionadas a través del Fondo de Aportaciones para la Infraestructura Social Municipal (FAISMUN). Con esta intervención se busca modernizar los procesos internos, mejorar el manejo y la estabilización de lodos, disminuir el impacto ambiental y garantizar que el agua tratada cumpla con los estándares de calidad necesarios.

La principal problemática para coleccionar y sanear aguas residuales en el municipio de Putla Villa de Guerrero, es que falta infraestructura para proveer de este servicio a toda la población, generando actualmente contaminan los cuerpos de agua locales, como arroyos, ríos y mantos freáticos.

Residuos sólidos

La cultura ambiental de la ciudadanía muestra un alto compromiso con la gestión de residuos, el 98.3% de viviendas separan sus residuos en orgánicos e inorgánicos, práctica impulsada, facilitada e implementada por el sistema de recolección de basura municipal, esta acción contribuye a reducir el volumen que llegan al basurero y fomenta hábitos responsables y sostenibles desde el hogar.



Camión recolector de basura con la correspondiente separación de residuos orgánicos e inorgánicos.

El manejo adecuado de los residuos sólidos municipales (RSM) representa un reto para la sostenibilidad ambiental y la salud pública en Putla Villa de Guerrero. Los RSM (basura), están conformados por residuos orgánicos como restos de comida y vegetales, así como por materiales inorgánicos como cartón, papel, plástico,

vidrio, metales y madera. Estos desechos provienen principalmente de actividades domésticas, servicios públicos, comercios y construcciones.

El municipio cuenta con una cuadrilla de limpieza para áreas públicas y calles, está integrado por tres veladores, 13 barrenderos —tres hombres y nueve mujeres, junto con un jefe— que inician labores de madrugada y una vez que concluyen la primera ronda, retornan a las 9:00 a.m. para continuar en espacios públicos durante otras dos o tres horas. De este grupo, dos personas permanecen fijas en el parque en los turnos matutino y vespertino.

Para el domingo que se instala el tianguis, hay dos equipos, uno por la mañana y otro en la tarde, así se garantiza la recolección eficaz y eficiente de RSM una vez desmontados los puestos.

La recolección se lleva a cabo mediante un sistema organizado que contempla diferentes vehículos: un compactador con capacidad aproximada de 5 toneladas, un compactador grande con dos compartimientos (orgánicos y plásticos), y dos camionetas Ford (una asignada a la ruta 1 y otra para atender negocios grandes con convenio). Para maximizar la eficiencia, las rutas están previamente definidas en un mapa y se dividen en cuatro: lunes (rutas 1 y 2), martes (rutas 3 y 4), y así sucesivamente. Adicionalmente, todos los miércoles y jueves se implementa un sistema de descacharrización permanente, con el fin de recoger objetos voluminosos que puedan convertirse en focos de contaminación o criaderos de fauna nociva



Rutas de recolección de basura en Putla Villa de Guerrero / Fuente: Regiduría de Ecología.

En cuanto al manejo de residuos específicos como vidrio, se requiere mayor inversión para maquinaria adecuada. Hasta el momento se han realizado campañas anuales, con el objetivo de establecer un esquema permanente de recolección. Durante las jornadas de descacharrización, los objetos recolectados se trasladan al patio municipal, donde un equipo fijo realiza la clasificación.

Para la disposición final, el municipio cuenta con un acuerdo para utilizar el relleno sanitario ubicado en Coixtlahuaca, perteneciente a la zona triqui.

Este relleno se encuentra en buen estado. También contamos con un centro de acopio municipal en Tierra Azul, en un terreno de tres hectáreas, en este espacio hay un centro de clasificación para la separación y almacenamiento de residuos reciclables que se venden.



Disposición final de basura no orgánica recolectada en el municipio de Putla Villa de Guerrero.

Una de las iniciativas más innovadoras impulsadas por la regiduría de ecología, es el proyecto para recolectar aceite quemado y transformarlo en veladoras destinadas al panteón municipal. También se plantea la creación de un bazar en el centro de acopio, para vender objetos reutilizables y destinar los recursos obtenidos a la compra de alimento para un refugio de perros ya existente. Además, se ha promovido la política de recibir RSM sin costo, siempre que lleguen separados desde su origen, fomentando así la responsabilidad ciudadana.

Para el manejo de residuos provenientes de grandes negocios y carnicerías, se ha implementado un sistema de cobro mediante tarjeta de identificación, también se prevé capacitar a personas que exclusivamente supervisen y gestionen la correcta separación de los residuos en el centro de acopio.



Camiones recolectores de basura en el municipio de Putla Villa de Guerrero. A la izquierda: recolección de PET. A la derecha: recolección de fierro.

La participación ciudadana en materia de recolección y manejo de residuos sólidos se ha captado a través de la página de Facebook del municipio. Aquí se informa a la ciudadanía de los programas de recolección, manejo y disposición, tomamos en cuenta todos sus comentarios y sugerencias, con esto continuamente hacemos mejoras.

El manejo de residuos sólidos refleja un compromiso creciente con la sostenibilidad ambiental y la salud pública, de forma ambiciosa, queremos llegar a una generación de cero basura, con todos los residuos dispuestos de forma adecuada, reusando, reduciendo y reciclando, podemos lograrlo con iniciativas innovadoras, organización eficiente, compromiso ciudadano, inversión en infraestructura y equipamiento, aspectos que permitirán consolidar un sistema limpio, ordenado y responsable, en beneficio todos.

La principal problemática identificada en el manejo de residuos sólidos para el municipio de Putla Villa de Guerrero es la falta de tratamiento adecuado.

Infraestructura gubernamental

Los edificios gubernamentales son sedes del gobierno municipal, son emblemáticos y testigos de la evolución desde sus orígenes hasta su desarrollo actual, entre los principales podemos mencionar al palacio municipal, agencias municipales, agencias de policía, salones de usos múltiples, explanadas techadas y sin techar, quioscos, jardines, monumentos, mercados e infraestructura limítrofe. El uso constante de esta infraestructura, más el deterioro que ocasiona la lluvia y humedad hacen necesario que se programen rehabilitaciones, ampliaciones y nuevas construcciones. Dentro de los ejercicio de participación ciudadana fueron demandadas y priorizadas las siguientes obras relacionadas:

- Construcción de nuevas agencias en: San Isidro del Estado, San Isidro de Morelos, Zimatlán de Lázaro Cárdenas y Charloco.
- Continuación de construcción de agencias en: San Isidro del Estado 4ta etapa, San Antonio Dos Caminos Chichahuaxtla (3ra etapa), San Juan de las Huertas (3ra etapa) y Concepción Guerrero (6ta et).
- Construcción de 2da planta en las agencias de San Juan Lagunas, Morelos Siniyuvi y Zaragoza Siniyuvi.
- Rehabilitación de agencias en: Barrio Guadalupe Las Huertas y en el Palacio Municipal de cabecera.
- Rehabilitación de salón de usos múltiples en Los Reyes Chichahuaxtla.

- Construcción de casas de reunión nuevas en Barrio Los Guapinoles (cabecera municipal), San Lázaro del Estado, Santa Cruz Progreso y Santiago Villa de las Flores (Santo Domingo del Estado).
- Continuación de casas de reunión en: Barrio Señor Santiago y Barrio San Isidro (Asunción Atoyaquillo) y en San Isidro Zafra.
- Construcción de oficina de bienes comunales en San Andrés Chichahuaxtla.
- Construir barda perimetral en: El Ojo de Agua (Barrio Ojo de Agua), en Joya Grande Chichahuaxtla, en panteón municipal en Asunción Atoyaquillo y en la Agencia Municipal de El Carrizal de Galeana.
- Construcción de techados en bienes públicos: en El Carrizal de Galeana (2da etapa), Joya Grande Chichahuaxtla (2da etapa), Morelos Siniyuvi, Unidad Habitacional Pochtlán (3ra etapa) La Cañada Tejocote (2da etapa) y en San Pedro Siniyuvi.
- Construir parque público en: Barrio Campo de Aviación en la localidad de Putla Villa de Guerrero y en Guadalupe Nuevo Tenochtitlan.

La demanda de estas obras, surge por el estado físico actual de la infraestructura que es regular y/o malo, o bien porque la infraestructura no existe y se emplean otras áreas prestadas o improvisadas, se priorizan con la participación ciudadana.



Plaza central en el municipio como representación de parques públicos en la comunidad.

En el ámbito de sostenibilidad social y bienestar comunitario, se priorizaron obras para fomentar espacios de convivencia y actividades que promuevan la salud y la integración social, fortaleciendo a la vez la conexión con la naturaleza. Entre las principales intervenciones se encuentra la construcción de un andador en el Barrio Campo de Aviación y otro en la localidad de Guadalupe Nuevo Tenochtitlan, así como la rehabilitación del Parque Público Centenario en Putla Villa de Guerrero. Estos espacios permitirán a la población realizar actividades recreativas, deportivas y culturales, contribuyendo a un estilo de vida más activo y saludable, además de mejorar la imagen urbana y reforzar el sentido de pertenencia comunitaria. En conjunto, estos esfuerzos reflejan un compromiso integral del municipio por avanzar hacia un modelo de desarrollo sostenible, que fortalezca la calidad de vida de los habitantes y garantice la continuidad y autosuficiencia de los servicios públicos.

La problemática principal identificada en el área de infraestructura gubernamental en el municipio de Putla Villa de Guerrero es el mal estado físico de edificios, así como la carencia de los mismos.

Problema identificado en infraestructura y servicios públicos para el desarrollo.

En el municipio, la carencia y el mal estado físico de la infraestructura para brindar servicios a la población inhibe y frena su desarrollo y crecimiento.

◆ Objetivo	◆ Estrategias	◆ Líneas de acción
Aumentar la buena infraestructura física que oferta servicios públicos a la población.	Mejorar el servicio de energía eléctrica.	<ul style="list-style-type: none"> - Ampliar la red de energía eléctrica. - Rehabilitar la red de energía eléctrica. - Dar mantenimiento a la red eléctrica.
	Elevar la cobertura de alumbrado público.	<ul style="list-style-type: none"> - Construir nuevas redes de alumbrado público. - Brindar mantenimiento a la red actual de alumbrado público.
	Dotar a la población agua potable de alta calidad.	<ul style="list-style-type: none"> - Construir nuevos sistemas de agua entubada. - Ampliar los sistemas actuales de agua potable. - Rehabilitar los sistemas actuales de agua potable.
	Tratar de forma sustentable las aguas servidas del municipio.	<ul style="list-style-type: none"> - Construir nueva infraestructura de drenaje sanitario. - Ampliar la infraestructura de drenaje sanitario. - Rehabilitar la infraestructura de drenaje sanitario y saneamiento. - Construir sanitarios públicos.
	Aumentar la infraestructura de drenaje pluvial	<ul style="list-style-type: none"> - Construir nueva infraestructura de alcantarillado. - Rehabilitar la infraestructura de alcantarillado.
	Ofrecer un sistema sustentable en RSM.	<ul style="list-style-type: none"> - Recolectar clasificados los RSM. - Usar de forma eficiente el relleno sanitario. - Aumentar los activos para el sistema de RSM.
	Mejorar la calidad de la infraestructura gubernamental.	<ul style="list-style-type: none"> - Promover construcciones nuevas. - Dar continuidad a las construcciones iniciadas en ejercicios anteriores. - Rehabilitar la infraestructura gubernamental existente.

◆ Contribución ODS

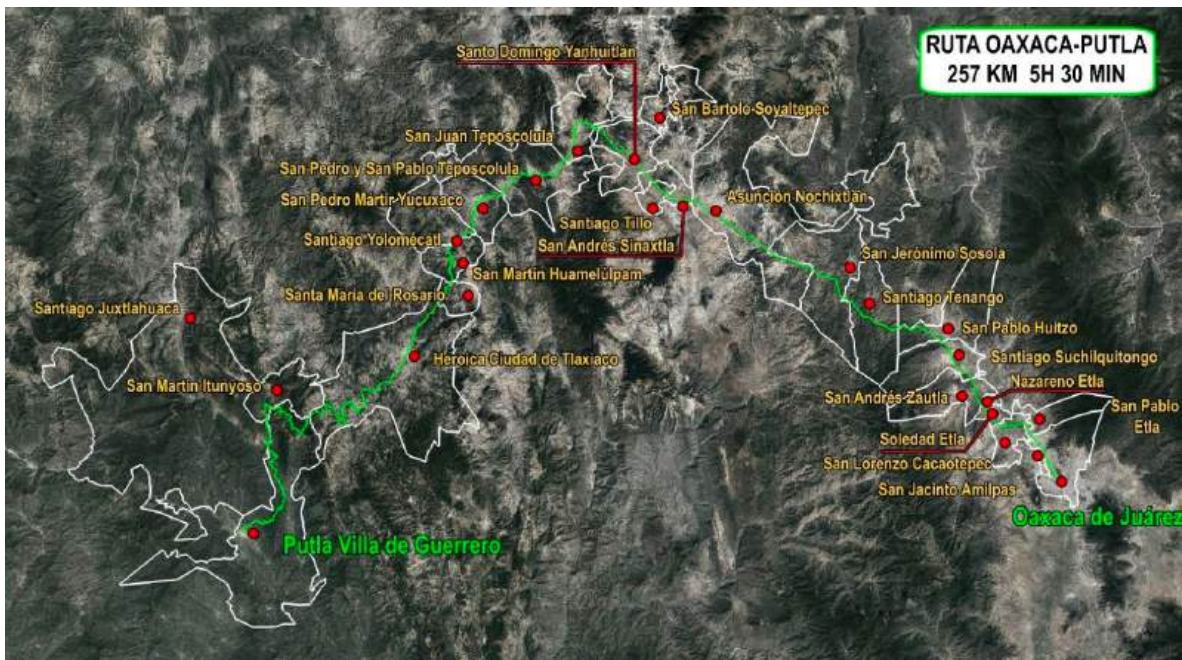


Tema 2: CAMINOS, CARRETERAS y CALLES

◆ Diagnóstico específico

El municipio de Putla Villa de Guerrero se ubica en la región Mixteca, al oeste del estado de Oaxaca. Su conexión principal con la capital del estado se realiza a través de un recorrido de 257 km, que se transita en un tiempo promedio de 5 horas con 30 minutos. El trayecto inicia por la carretera federal 190, continúa por la carretera de cuota 135 y posteriormente se enlaza con la carretera federal 125 (Yucudaa–Santiago Pinotepa Nacional).

La carretera federal 125 conecta a Putla Villa de Guerrero con Pinotepa Nacional, facilitando los intercambios económicos y de servicios. La distancia entre ambas localidades es de aproximadamente 3 horas y 20 minutos.



Fuente: Elaboración propia con mapa de Google Earth

El municipio cuenta con una infraestructura carretera estratégica que fortalece su conectividad regional. Según el registro del año 2017, Putla dispone de 77 km de carretera federal pavimentada que conecta con municipios vecinos como San Martín Itunyoso, Tlaxiaco, Santiago Juxtlahuaca, Constanza del Rosario, Santa María Yucuhiti, entre otros. Además, dispone de 50.8 km de carreteras alimentadoras pavimentadas que enlazan con las localidades que integran el municipio. Por otro lado, se registran 88.9 km de caminos rurales alimentadores a nivel de revestimiento, esenciales para acceder a la cabecera municipal y a las zonas de cultivo.

En la cabecera municipal se observa un avance significativo en la cobertura de calles pavimentadas, no obstante, existen diversas calles que aún requieren pavimentación; algunas de estas vialidades no cuentan todavía con los servicios básicos de agua y drenaje sanitario, por lo que su intervención debe ser planeada de forma integral para el mediano o largo plazo.

En las localidades de Santa Rosa, San Marcos Coyulito, La Muralla, Santiago Amate Colorado, Zafra, Unión Nacional, Malpica, Gregorio Álvarez, Concepción de Guerrero, Llano de San Vicente, San Isidro del Estado y El Chorrillo de Agua, la carretera federal 125 las atraviesa directamente, facilitando el acceso a la cabecera municipal, a pesar de ello, en varias de estas comunidades persiste la demanda de pavimentación de calles con concreto hidráulico, reflejando la necesidad de consolidar la infraestructura urbana.

Durante la administración municipal 2025 - 2027, a través de mesas temáticas y consultas con la ciudadanía, se han identificado y priorizado diversas obras fundamentales para el desarrollo de las comunidades, mismas que fueron priorizadas con recursos del FAISMUN 2025. Estas obras están encaminadas a mejorar la conectividad, fortalecer la infraestructura vial y urbana, y garantizar el acceso a servicios básicos en distintas localidades del municipio.



Tramo carretero que conecta a la comunidad de Putla con otras comunidades.

Entre las principales acciones destacan la construcción y rehabilitación de caminos, esenciales para facilitar el traslado de personas, productos y servicios, impulsando con ello la economía local y el bienestar social.

La construcción y rehabilitación de los caminos se demanda porque el estado actual de la superficie de rodamiento de caminos, carreteras y calles presentan un mal estado físico, estas condiciones elevan los tiempos de traslados, ponen en riesgo las unidades de motor al desgastar y hasta descomponer las suspensiones, elevan los costos de traslado, y en situaciones extremas por el clima, dejan incomunicados a los habitantes de diferentes localidades afectando el suministro de mercancías para alimentarse y producir. También inhiben a la población para que acceda a recibir servicios básicos como la educación, salud, justicia, gobierno, etc.

Construcción de caminos priorizados:

- De acceso al centro de salud, en localidad Putla Villa de Guerrero.
- Zimatlán de Lázaro Cárdenas a La Tortolita km 0+000 al 6+000 localidad de Zimatlán de Lázaro Cárdenas.
- Del km 0+000-1+150 localidad de El Campanario.
- De Plan de Guajolote a San Marcos Mesoncito km 0+000 al 7+360 subtramo km 2+300 al 4+300 localidad San Andrés Chicahuaxtla.
- De Barranca Honda a Santiago Villa de las Flores del Estado localidad de Santo Domingo del estado del km 0+500-2+500.
- Carretero de San Andrés Chicahuaxtla a Loma de Rayo, localidad de San Andrés Chicahuaxtla del km 0+000 a 3+000
- En libramiento oeste del km 0+000 al 1+000 en localidad de San Juan Teponaxtla.
- Del Amate al Resumidero del km 0+000 al km 1+500 en localidad de Concepción del Progreso.
- Del km 0+000-1+000 en localidad de Llano de San Vicente.
- Saca cosechas de "Ruú Nachéj" en localidad de San Andrés Chicahuaxtla.
- Carretero en localidad de San Isidro Zafra.
- Carretero en localidad de José María Pino Suarez.

Rehabilitación de caminos priorizados:

- De Constancia de Rosario a Joya de Mamey del km 0 +000 al km 6+000 en localidad de Joya del Mamey.
- Tramo La Muralla a Tierra Blanca del km. 0 +000 al km 8+600 en localidad de Tierra Blanca.
- De Yosocaña a San Jorge Río Frijol del km 26 +000 al km 36+500 en localidad de San Jorge Río Frijol.
- De Llano San Vicente a Santa Rosa del km 1 +000 al km 9+000 en localidad de Santa Rosa.
- De Piedra de Casa a Guadalupe Las Huertas del km 0 +000 al km 3+500 en localidad de Guadalupe las Huertas.

En el ámbito urbano, se priorizan múltiples proyectos de pavimentación a base de concreto hidráulico, que abonan a la seguridad y comodidad de los habitantes:

- Calle Rincón Verde localidad de San Isidro Zafra.
- Calle Hidalgo en el Sesteadero.
- Calle Bugarvilias localidad de Malpica.

- Calles Niño Perdido, Carlos Salinas de Gortari y Ramón Santiago, localidad de San Juan Teponaxtla.
- Calle Adolfo López Mateos localidad de La Tortolita.
- Calle Calzada de los Héroes localidad de San Miguel Cópala.
- Calle Quintana Roo Barrio de la Cureña localidad de Putla Villa De Guerrero.
- Calle privada de Mexicali Barrio La Asunción localidad de Putla Villa De Guerrero.
- Calles Emiliano Zapata, 16 de Septiembre localidad San Andrés Chicahuaxtla.
- Calle Agua Clara Barrio de Agua Zarca localidad Putla Villa de Guerrero.
- Calle Zaragoza localidad San Antonio Jicaltepec.
- Calle segunda Privada de Zacatecas Barrio La Asunción localidad de Putla Villa de Guerrero.
- Calles Independencia, Benito Juárez, 3 de Octubre localidad Santiago Yosotiche.
- Calles Los Pinos, Río Bravo localidad La Muralla.
- Calle sin nombre localidad Llano de San Vicente.
- Calle Librado Cruz Barrio Guadalupe Yuteé localidad Putla Villa de Guerrero.
- Calle Segunda Privada en Barrio Puente de Yuteé localidad de Putla Villa de Guerrero.
- Calle sin nombre en la localidad de Santiago Amate Colorado.
- Calle "Llano de Zarzamora" en la ranchería Llano de Zarzamora localidad San Andrés Chicahuaxtla.
- Calle Juan Bernardo localidad San Miguel Reyes.
- Calle sin nombre del sector Loma de Tierra Colorada localidad San Andrés Chicahuaxtla.
- Calle Aquiles Serdán en Barrio de Llanos de Yuteé localidad Putla Villa de Guerrero.
- Calle Lázaro Cárdenas Barrio Guadalupe Yuteé localidad Putla Villa de Guerrero.
- Calle Ramírez González localidad El Paredón Llano Zaragoza.
- Calle Eulogio Villar López localidad San Pedro Siniyuvi.
- Calle Emiliano Zapata Barrio Cabecera de Barranca Seca localidad de Putla Villa de Guerrero.
- Calle sin nombre en ranchería Agua del Sol localidad Santa Cruz Progreso
- Calle Zacatecas Barrio La Cureña localidad Putla Villa de Guerrero.
- Calle Mazatlán Barrio Linda Vista localidad Putla Villa de Guerrero.
- Calle Loma de los Papalotes localidad Putla Villa de Guerrero.
- Calle Nayarit Barrio Palo de Obo localidad Putla Villa de Guerrero.
- Calle Emiliano Zapata Barrio Campo de Aviación localidad de Putla Villa de Guerrero.
- Calle 5 de Mayo localidad La Tortolita.
- Calle primera privada de Calle México barrio Palo de Obo localidad Putla Villa de Guerrero.
- Calle Primer Retorno de la México en barrio Palo de Obo en la localidad Putla Villa de Guerrero.
- Calles 3 de Mayo y Francisco Villa localidad Unión Nacional.
- Calles Rafael Vásquez, Independencia, Francisco Villa localidad Concepción del Progreso.
- Calle la Palma localidad San Antonio de Juárez.
- Calle sin nombre localidad Gregorio Álvarez.
- Calle 5 de Mayo localidad Santo Domingo del Estado.
- Calles Independencia y López Jiménez localidad La Laguna Guadalupe.
- Calle Agua Clara barrio la Cieneguilla localidad Putla Villa de Guerrero.
- Calle Santa Ana barrio de Barranca Seca localidad Putla Villa de Guerrero.
- Calle sin nombre localidad Joya del Mamey Cópala.
- Calle primera privada de Mazatlán barrio El Rey localidad Putla Villa de Guerrero.
- Calle José Concepción Santiago sector 09 localidad San Andrés Chicahuaxtla.
- Calle Donde Sale el Sol, sector tres en la localidad San Andrés Chicahuaxtla.
- Calle sin nombre localidad Las Palmas Siniyuvi.
- Calle Llano de Tigre localidad Cañada Tejocote.

- Calle Pie de Sauco localidad Santa Cruz Progreso.
- Calle Gardenias colonia Orquídeas localidad de Gregorio Álvarez.
- Calle Campo de Aviación barrio Campo de Aviación localidad Putla Villa de Guerrero.
- Calles Monclova, Díaz Ordaz barrio El Calvario localidad Putla Villa de Guerrero.
- Calle Buenavista localidad de loma Buenavista Chichahuaxtla.
- Calle sin nombre localidad Santa Rosa.
- Calle Oro 074 localidad San Marcos Mesoncito.
- Calle Principal barrio El Barro localidad Putla Villa de Guerrero.
- Calle Jacarandas barrio el Roble Putla Villa de Guerrero.
- Calle Coahuila en la localidad Putla Villa De Guerrero.
- Calle Buganvilias barrio el Roble localidad Putla Villa de Guerrero.
- Calles Jacaranda y Agua Clara barrio El Roble en localidad Putla Villa de Guerrero.
- Calle sin nombre en José María Pino Suárez localidad de San Miguel Cópala.
- Calles Jazmín, Gardenias, Margarita, barrio Bosques de las Lomas localidad Putla Villa de Guerrero.
- Calle sin nombre barrio El Barro localidad Putla Villa de Guerrero.
- Calle Campeche localidad Putla Villa de Guerrero.
- Calle El Roble localidad Putla Villa de Guerrero.
- Calle Principal localidad San Gabriel Chichahuaxtla.
- Calle de acceso a la universidad Bienestar "UBBJG" localidad Concepción del Progreso.
- Carretera de San Andrés Chichahuaxtla a Santo Domingo del Estado del km 0+800-1+900 localidad de Santo Domingo del Estado.
- Segunda privada de la calle Quintana Roo localidad Putla Villa de Guerrero.
- Calles Emiliano Zapata y 25 de julio localidad Santiago Yosotiche.
- Calle sin nombre localidad de el Sesteadero .
- Calle Galeana localidad Santiago Amate Colorado.
- Calle sin nombre localidad de Chapultepec Siniyuvi.

Adicionalmente, se promueve la rehabilitación de pavimentaciones en:

- Calle privada de Los Arcos barrio La Quebradora Putla Villa de Guerrero.
- En varias calles de localidad Putla Villa de Guerrero.
- Bacheo profundo en varias calles De Putla Villa de Guerrero.



Muestra de intervenciones en tramos carreteros debido a deslaves de los cerros aledaños.

Para fortalecer la infraestructura vial y garantizar la conectividad entre comunidades, se incluye la construcción de puentes vehiculares en:

- Río Cópala localidad Putla Villa de Guerrero.
- Barrio de llanos de Yuteé localidad Putla Villa de Guerrero.
- Localidad de Río de las Peñas.

También se ha priorizado la construcción de muros de contención para estabilizar terrenos con desniveles y evitar deslizamientos de tierra, especialmente en zonas con pendientes o donde se ha realizado excavación. También se utilizan para crear áreas niveladas en terrenos inclinados, maximizando el espacio para construcciones y otras infraestructuras del desarrollo integral de las comunidades, el fortalecimiento de la infraestructura básica y, la mejora de la calidad de vida de la población. La construcción de muros de contención demandada y priorizada para es en:

- Calle sin nombre en la localidad de San Gabriel Chicahuaxtla.
- Calle sin nombre localidad Agua Dulce Siniyuvi.
- Calle sin nombre barrio de la Cruz Grande localidad Putla Villa de Guerrero.
- Calle primera de Mazatlán barrio El Rey localidad Putla Villa de Guerrero.
- Calle NE Y'I GUCHRU ´U, sector tres localidad San Andrés Chicahuaxtla.
- Calle continuación de Santa Ana barrio Barranca Seca.
- Calle Miguel Hidalgo localidad San Pedro Siniyuvi.
- Calle sin nombre localidad Chapultepec Siniyuvi.
- Calle sin nombre colonia Orquídeas localidad de Gregorio Álvarez.
- Calle Veracruz localidad de Putla Villa de Guerrero.
- Carretera de Asunción Atoyaquillo a Zimatlán de Lázaro - Cárdenas en el km 10+140 en la localidad de Asunción Atoyaquillo.
- Localidad de Concepción Guerrero.
- Localidad de Santo Domingo del Estado.
- Agencia municipal en la localidad de El Campanario.
- Tramo Joya Grande a Plan de Guajolote, localidad Joya Grande Chicahuaxtla.
- Cancha pública en José María Pino Suárez localidad San Miguel Cópala.
- Cancha pública localidad de Miguel Hidalgo Chicahuaxtla 2da. Etapa.

En este sector, también se demandó y priorizó la adquisición de maquinaria para la mejora de la infraestructura de comunicaciones terrestres:

- Adquisición de retroexcavadora en la localidad de San Antonio de Juárez.
- Adquisición de retroexcavadora en la localidad de San Jorge Río Frijol.

La priorización de estos proyectos refleja la participación de la ciudadanía y el enfoque de la administración en atender las necesidades más apremiantes del municipio.

◆ Problema identificado

Putla Villa de Guerrero presenta un amplio déficit en el estado físico bueno de caminos, carreteras y calles.

◆ Objetivo	◆ Estrategias	◆ Líneas de acción
Ofrecer a la población vías de comunicación terrestre en buen estado físico	Promover la ampliación de infraestructura nueva	<ul style="list-style-type: none"> - Construir caminos en diferentes localidades del municipio. - Pavimentar diferentes caminos y calles en Putla Villa de Guerrero.
	Rehabilitar infraestructura existente.	<ul style="list-style-type: none"> - Rehabilitar calles pavimentadas a base de concreto hidráulico. - Rehabilitar carreteras y caminos. - Dar mantenimiento a caminos de terracería.
	Enlazar a comunidades.	<ul style="list-style-type: none"> - Construir puentes vehiculares.
	Aumentar la infraestructura complementaria	<ul style="list-style-type: none"> - Construir muros de contención. - Construir obras de drenaje. - Desarrollar programas de señalamiento.
	Aumentar el parque de maquinaria	<ul style="list-style-type: none"> - Adquirir maquinaria pesada.

◆ Contribución ODS

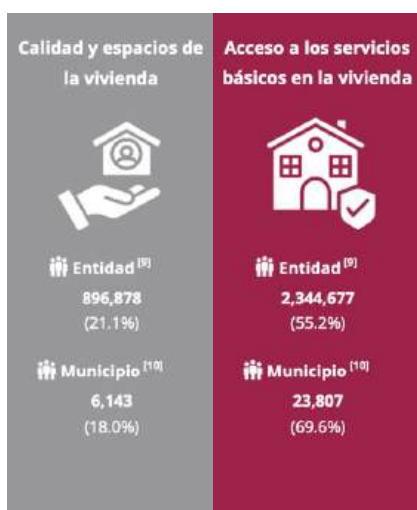


Tema 3: VIVIENDA

◆ Diagnóstico específico

En Putla Villa de Guerrero se contabiliza un total de 9,369 viviendas particulares habitadas, las cuales albergan en promedio a 3.7 personas por hogar, con una media de 1.2 ocupantes por cuarto, sugiere una relativa disponibilidad de espacio dentro de las viviendas. Sin embargo, persisten retos importantes en términos de calidad, servicios básicos y materiales de construcción.

Si bien un porcentaje elevado de viviendas cuenta con servicios fundamentales —el 98.1% dispone de electricidad y el 93.9% tiene acceso a agua entubada— aún existe una brecha en la cobertura de drenaje, ya que solo el 77% cuenta con este servicio, lo que implica que más de una quinta parte de los hogares carece de infraestructura sanitaria adecuada. Por otro lado, el 13.9% de las viviendas todavía presenta piso de tierra, condición que refleja un rezago en términos de salubridad y habitabilidad.



En cuanto a la estructura física, el 55.7% de las viviendas cuenta con techos construidos con materiales resistentes, mientras que el 2.4% presenta techos precarios y el 2.1% aún mantiene paredes construidas con materiales frágiles, lo que aumenta la vulnerabilidad de estas familias frente a fenómenos climáticos. Asimismo, destaca que el 18% de la población presenta carencia por calidad y espacios en la vivienda, y el 69.6% por acceso a servicios básicos, -con datos del CONEVAL- lo que confirma la necesidad de fortalecer las políticas de mejoramiento y ampliación de vivienda.

Fuente: Elaborado por la Dirección General de Planeación y Análisis (DGPA), Secretaría de Bienestar, con información de [9] CONEVAL, Anexo estadístico de la Medición de la pobreza a nivel entidad federativa 2022, con base en la ENIGH 2022; [10] CONEVAL, Anexo estadístico de la Medición de la pobreza a nivel municipio 2020, con base en el Modelo Estadístico 2020 para la continuidad del MCS-ENIGH y la muestra del Censo de Población y Vivienda 2020.

En términos de tenencia, el 70.3% de las viviendas son propias, mientras que un 11.7% son rentadas y el 14.7% se encuentran en situación de préstamo o son de familiares. Este alto porcentaje de propiedad refleja cierto arraigo y estabilidad patrimonial en la comunidad, aunque las condiciones físicas de las viviendas no siempre sean óptimas.

Respecto al equipamiento, apenas el 25% de las viviendas cuenta con acceso a internet y solo el 14.3% dispone de computadora, lo que limita considerablemente el acceso a la información, la educación y el desarrollo digital de la población. A

pesar de que el 67.3% de las viviendas dispone de teléfono celular, la brecha tecnológica sigue siendo un reto para el municipio.

En cuanto al equipamiento hidráulico, el 47.5% de las viviendas cuenta con tinaco y el 25.7% con cisterna o aljibe, lo que indica, si bien existe acceso a agua entubada en la mayoría de los hogares, persisten preocupaciones sobre la disponibilidad y almacenamiento adecuado.

Por otro lado, el acceso a medios de transporte es limitado: solo el 20.9% de las viviendas cuenta con automóvil o camioneta, el 15.5% con motocicleta o motoneta y el 11.7% con bicicleta, lo que evidencia restricciones importantes en la movilidad cotidiana.

Finalmente, en cuanto al tamaño y distribución de las viviendas, en 2020 la mayoría disponía de dos o tres cuartos (27.4% y 27.7%, respectivamente), lo que sugiere que, aunque predominan las viviendas relativamente compactas, existe cierta diversidad en el tamaño de las construcciones.



Muestra del asentamiento de vivienda en la cabecera municipal de Putla Villa de Guerrero.

En suma, aunque Putla Villa de Guerrero presenta avances significativos en la cobertura de servicios básicos y en la propiedad de las viviendas, persisten retos importantes en cuanto a la calidad de materiales, la infraestructura sanitaria y el acceso a tecnologías y equipamiento, lo que refleja desigualdades y áreas prioritarias de intervención para mejorar la calidad de vida de sus habitantes.

Asimismo, durante las mesas temáticas de participación ciudadana y en el marco de la planeación municipal, se identificaron y priorizaron 9 obras fundamentales para atender las necesidades más apremiantes de la población.

Entre las principales acciones destacan los proyectos de construcción de techos firmes, los cuales buscan mejorar las condiciones de habitabilidad y seguridad estructural de las viviendas. En la cabecera municipal de Putla Villa de Guerrero se prevé beneficiar a 150 hogares con la construcción de techos firmes, mientras que en la localidad de San Andrés Chicahuaxtla se intervendrán 100 viviendas. En San Isidro del Estado se contemplan 50 hogares y en Asunción Atoyaquillo, 80 viviendas serán favorecidas con esta mejora esencial. Estas acciones resultan prioritarias para proteger a las familias de las inclemencias del tiempo y reducir su vulnerabilidad ante fenómenos naturales.

En cuanto a la construcción de pisos firmes, se atenderá a 100 hogares en Putla Villa de Guerrero, con el objetivo de eliminar pisos de tierra y mejorar las condiciones sanitarias y de confort de las viviendas. De manera complementaria, se realizarán intervenciones en Santo Domingo del Estado, donde se beneficiarán 50 hogares; en Yosonduchi, con 30 viviendas intervenidas; y en Concepción del Progreso, donde se apoyará a 50 familias. Este tipo de obra resulta fundamental para prevenir enfermedades, mejorar la limpieza y dignificar los espacios interiores.

Finalmente, se priorizó la construcción de cuartos dormitorio en la localidad de Reyes Chichahuaxtla, con una meta de 15 hogares beneficiados. Esta obra tiene como propósito ampliar el espacio habitable, reducir el hacinamiento y fortalecer la privacidad y la seguridad de los integrantes de cada familia.

En conjunto, estas acciones reflejan el compromiso de la administración municipal con el mejoramiento de la vivienda y el bienestar social, respondiendo directamente a las solicitudes expresadas por la ciudadanía y orientando los recursos a donde más se necesitan, especialmente en comunidades con mayores carencias y rezagos.

◆ Problema identificado

En Putla Villa de Guerrero persiste un importante rezago en la calidad de la vivienda, evidenciado la carencia de pisos, techos firmes y cuartos dormitorio.

◆ Objetivo	◆ Estrategias	◆ Líneas de acción
Mejorar las condiciones de habitabilidad en las viviendas del municipio de Putla Villa de Guerrero.	Fortalecer la infraestructura básica de vivienda.	<ul style="list-style-type: none"> - Construir techo firme en diferentes localidades. - Construir piso firme en diferentes localidades del municipio. - Construir cuartos dormitorios en localidades del municipio. - Promover convenios de donación de materiales y apoyo técnico en la mejora de viviendas.

◆ Contribución ODS



Tema 4: INFRAESTRUCTURA EDUCATIVA

◆ Diagnóstico específico

Sumado al diagnóstico realizado en el eje temático 1, se aborda el análisis de la infraestructura educativa, que constituyen el espacio donde se desempeñan todas las actividades educativas en el municipio de Putla Villa de Guerrero. Se cuenta con un total de 156 centros educativos, distribuidos de la siguiente manera:

- 16 centros de educación inicial indígena
- 2 cursos comunitarios de educación preescolar mestizos
- 26 preescolares generales
- 22 preescolares indígenas
- 33 primarias generales
- 17 primarias indígenas
- 1 secundaria general
- 4 secundarias técnicas
- 4 secundarias comunitarias
- 16 telesecundarias
- 8 bachilleratos generales
- 1 bachillerato tecnológico
- 1 Escuela Normal Experimental “Lázaro Cárdenas”
- 1 Centro de Atención Múltiple (educación especial)
- 3 centros de formación para el trabajo (privados)
- 1 centro de formación para el trabajo (público)



Escuela Primaria y Jardín de Niños en la cabecera municipal de Putla Villa de Guerrero

De todos los centros mencionados, se toma como muestra el centro del INEA, que presenta varias deficiencias en su infraestructura y equipamiento que

limitan el desarrollo adecuado de sus actividades educativas. Entre los requerimientos más urgentes se encuentran:

- Techado con filtraciones, que compromete la seguridad y comodidad de los usuarios.
- Vidrio roto sin reparar, lo cual representa un riesgo para quienes asisten.
- Grietas en balcones provocadas por sismos, que no han sido atendidas y suponen un peligro estructural.
- Insuficiencia de equipo de cómputo, ya que, de seis computadoras disponibles, sólo dos están en condiciones operativas.
- Conectividad deficiente, debido a un servicio de internet intermitente e inestable, lo cual obstaculiza el trabajo administrativo y educativo.

El INEA desempeña una labor fundamental para el desarrollo educativo de la población adulta del municipio. Sin embargo, las condiciones actuales, tanto en lo social como en lo material, requieren atención inmediata para fortalecer la cobertura, la calidad y la permanencia de los beneficiarios en el programa.



Muestra de las condiciones estructurales del edificio donde se encuentra el INEA.

Está en proceso la elaboración del inventario de necesidades de cada centro educativo, sin embargo, se puede inferir que la situación pudiera ser similar a la del INEA, sobre todo considerando que dicha institución se encuentra dentro de la cabecera municipal, y que el resto de las instituciones dispersas a lo largo de todo el territorio.

Con el objetivo de mejorar la infraestructura física educativa y garantizar espacios dignos, seguros y funcionales para niñas, niños y jóvenes, a través del proceso participativo en mesas temáticas, se identificaron y priorizaron diversas obras en esta materia.

En lo proyectado para el último año, se destinaron casi \$7 millones de pesos para ampliar dicha infraestructura con base en las necesidades detectadas.

En las mesas temáticas de participación ciudadana, los comités de padres de familia, docentes y directivos, presentaron diagnósticos específicos de cada centro educativo, demandaron y priorizaron obras.



Fuente: [15] DGDR, Secretaría de Bienestar, a partir de la base de datos de los recursos planeados extraída de la MIDS, al cuarto trimestre de 2022, 2023 y 2024.

La construcción de techados en áreas de uso múltiple constituye una de las principales demandas, ya que permite realizar actividades académicas, culturales, deportivas y cívicas bajo condiciones seguras y protegidas. Entre las obras destacadas se encuentran las prioritizadas para el presente ejercicio tenemos las siguientes:

- Telesecundaria clave: 20DTV03801 y Primaria "Vida Nueva", clave: 20DPR0370C en Zimatlán de Lázaro Cárdenas;
- Primaria "Vicente Guerrero" 20DPR0345D San Isidro Zafra;
- Telesecundaria clave: 20DTV1671E y Primaria el Niño Artillero clave: 20DPR0354L localidad Concepción Guerrero;
- Secundaria Técnica 15, 20DST0033N Putla Villa de Guerrero
- Primaria "Paulo Freire" 20DPB2423D de Hidalgo Siniyuvi;
- Primaria "Mariano Matamoros" 20DPR0362U La Palizada
- Secundaria General "Liberación Indígena", clave: 20DES0032W localidad de San Andrés Chichahuaxtla;
- Primaria "Ricardo Flores Magón" clave: 20DPR0742C localidad de San José Tierra Colorada
- Telesecundaria 20DTV1319 de San Juan Teponaxtla;
- Primaria "18 de Marzo" 20DPR352N Asunción Atoyaquillo.

Con el fin de ampliar la capacidad educativa y reducir el hacinamiento escolar, se priorizó la construcción y rehabilitación de aulas en diferentes niveles y localidades. Estas acciones permitirán atender a más estudiantes en espacios adecuados y seguros en:

Construir aulas en:

- Jardín de niños "Ricardo Castro", clave: 20djn0074I;
- Instituto de Estudios de Bachillerato del Estado de Oaxaca;
- Jardín de niños "Eduardo Claparede", clave: 20DJN105F;
- Primaria "Martiniano Aranda Cruz", clave: 20DPR1936X

Rehabilitar aulas en:

- Jardín de Niños Octavio Paz, clave: 20DJN20742
- En el IEBO pl.38, clave: 20ETH0039A.
- En primaria Pablo Freire, clave: 20DPB2423D.

Por otro lado, garantizar espacios dignos de higiene es una prioridad para la salud y el bienestar de las comunidades escolares. En este sentido, se incluyeron obras para la construcción y rehabilitación de sanitarios en:

- COBAO Plantel 06 en Putla Villa de Guerrero (segunda etapa).
- Jardín de Niños "Manuel Flores" en Putla Villa de Guerrero.
- Jardín de Niños "Josefa Ortiz de Domínguez" en San Juan Lagunas.

La seguridad física de los planteles es esencial para brindar un entorno protegido al alumnado y personal educativo. Entre las acciones prioritarias se encuentran:

- Construcción de bardas perimetrales en la Escuela Secundaria General "Liberación Indígena" y en el IEBO Plantel 38 en San Andrés Chicahuaxtla.
- Construcción de bardas en el IEBO Plantel 052 en Asunción Atoyaquillo.
- Construcción de bardas en el Jardín de Niños "Juan Rulfo" y en la Escuela Primaria "Ricardo Flores Magón" en Putla Villa de Guerrero y San José Tierra Colorada.
- Rehabilitación de bardas en Jardín de Niños "José María Morelos y Pavón".

Complementariamente, se consideraron obras orientadas a fortalecer la capacidad administrativa y de gestión educativa, así como el apoyo a estudiantes de comunidades rurales. Entre estas se destacan:

- Construcción de áreas administrativas y de uso común en la Escuela Primaria "Benito Juárez" en Putla Villa de Guerrero.
- Rehabilitación de la Supervisión Escolar 097 en San Pedro Siniyuvi.
- Construcción de la segunda planta de la Oficina de Jefatura de Zona de Supervisión de Educación Indígena del Área Triqui-Mixteca No. 10 en Putla Villa de Guerrero.
- Rehabilitación de la casa albergue en Putla Villa de Guerrero.

Las obras priorizadas para el fortalecimiento de la infraestructura educativa en Putla Villa de Guerrero responden a necesidades sentidas de la población y buscan crear condiciones adecuadas para el aprendizaje, la seguridad y el desarrollo integral de los estudiantes. Estas intervenciones reflejan el compromiso de la administración municipal con la educación como pilar para reducir desigualdades y generar oportunidades de crecimiento y bienestar para todas las comunidades.



Muestra de infraestructura y mobiliario disponible en el área de comedor de una Escuela Primaria Pública ubicada en la cabecera municipal del municipio.

◆ Problema identificado

En Putla Villa de Guerrero la infraestructura educativa presenta déficits en cantidad, además hay infraestructura con estados físicos regulares y malos.

◆ Objetivo	◆ Estrategias	◆ Líneas de acción
Ofrecer infraestructura educativa digna en los espacios de enseñanza.	Construir nueva infraestructura educativa.	<ul style="list-style-type: none"> - Construir aulas en diferentes centros educativos. - Construir techado en áreas de usos múltiple. - Construir barda perimetral. - Construir infraestructuras complementaria: oficinas, áreas administrativas y de uso común. - Construir Sanitarios en diferentes centros educativos.
	Rehabilitar infraestructura educativa.	<ul style="list-style-type: none"> - Rehabilitar aulas en diferentes instituciones. - Rehabilitar sanitarios en instituciones educativas. - Rehabilitar barda perimetral en diferentes instituciones. - Rehabilitar oficinas administrativas y de supervisión. - Rehabilitar la Casa albergue en de Putla Villa de Guerrero.

◆ Contribución con los ODS



Tema 5: ORDENAMIENTO TERRITORIAL

◆ Diagnóstico específico

El crecimiento acelerado de la población urbana es uno de los principales desafíos a nivel global. Se estima que en menos de 30 años la población urbana mundial se duplicará, y las superficies urbanas prácticamente se triplicarán. Este

fenómeno afecta particularmente a los países en desarrollo, como México, donde el aumento poblacional implica una presión constante sobre la infraestructura, la disponibilidad de servicios básicos, el acceso a vivienda digna y la generación de empleo. Esta dinámica también plantea el reto de integrar a los casi mil millones de personas que habitan asentamientos informales, asegurando un desarrollo inclusivo y evitando los impactos negativos de la urbanización desordenada.



Vista de la distribución de asentamientos en la cabecera municipal de Putla Villa de Guerrero.

De acuerdo con la legislación vigente, el desarrollo urbano municipal debe orientarse a un uso y aprovechamiento sostenible del suelo, controlando el crecimiento de las áreas urbanas y vigilando procesos como subdivisiones, fusiones y lotificaciones. Además, debe regularse la construcción de viviendas, comercios y servicios, así como las remodelaciones y demoliciones, tanto en propiedades públicas como privadas.

En el municipio de Putla Villa de Guerrero, hay 81 localidades, figuran dos que permanecen sin nombre oficial y con una y dos viviendas. En el extremo, la cabecera municipal, con el mismo nombre, concentra 12,729 habitantes (INEGI 2020) y es una ciudad rural media.

La mancha urbana en Putla presenta un desarrollo concentrado y compacto, facilitando históricamente la cobertura de servicios como agua potable, drenaje y electrificación. La traza urbana es semirregular; el crecimiento de la población ha ocurrido principalmente mediante la incorporación de terrenos agrícolas, condicionada por la irregularidad del relieve, el respeto a cauces naturales y arroyos, y la existencia de calles principales con un ancho superior a seis metros, permite un tránsito peatonal y vehicular adecuado.

Aunque Putla cuenta con suficiente superficie para sostener un crecimiento poblacional futuro, resulta fundamental que este sea ordenado y planificado. La planeación debe realizarse en coordinación con el Ayuntamiento y con el acompañamiento técnico de instancias estatales y federales, para garantizar la disponibilidad de servicios y equipamientos a largo plazo.

Una muestra clara de la necesidad de una planeación adecuada se refleja en el trazado de la cabecera municipal, donde se observan calles que desembocan

directamente en la carretera federal 125 (Yucudaa-Santiago Pinotepa Nacional) mediante escalinatas, producto de la topografía accidentada. Asimismo, el centro de la cabecera alberga vendedores ambulantes en la vía pública, en ausencia de un espacio formal destinado al comercio, lo que, junto con la presencia de múltiples sitios de taxis en casi cada esquina, genera un problema serio de congestión vial y desorden urbano que urge ser atendido.

Otra limitación importante es la falta de reserva territorial municipal, lo que obstaculiza la prestación y expansión de servicios como la disposición final de residuos sólidos. Además, limita la posibilidad de proyectar y construir infraestructura esencial para el bienestar comunitario, como nuevos rellenos sanitarios, espacios deportivos, parques, jardines, centros culturales, oficinas administrativas y espacios recreativos. Un ejemplo crítico es el panteón municipal: aunque se encuentra bardeado y en buenas condiciones de mantenimiento, ya no dispone de espacio para nuevas inhumaciones, por lo que resulta indispensable identificar y habilitar un nuevo terreno para este fin.



Panteón municipal de Putla Villa de Guerrero, por dentro y por fuera.

En materia de control urbano, la Regiduría de Obras cuenta con un área técnica encargada de la verificación de permisos de construcción y la revisión de planos de obras particulares. Sin embargo, se requiere contratar personal adicional con formación técnica y experiencia suficiente para asegurar el cumplimiento de la normatividad vigente y fortalecer la supervisión de las obras públicas y privadas.

El diagnóstico referido se presentó en el desarrollo de mesas temáticas, la participación ciudadana en el tema fue nutrida resaltando la demanda por incluir en la planeación municipal y de las agencias el ordenamiento territorial.



Muestra de la elaboración de un muro de contención para garantizar el seguro paso peatonal de los habitantes.

En resumen, el ordenamiento territorial en Putla Villa de Guerrero requiere una planificación integral y coordinada para acompañar el crecimiento poblacional, garantizar servicios básicos, mejorar la movilidad, ordenar el uso del suelo y asegurar espacios públicos funcionales y dignos. La implementación de las obras prioritizadas y el fortalecimiento de la capacidad técnica municipal son pasos

fundamentales para lograr un desarrollo urbano inclusivo, sostenible y resiliente, alineado con las necesidades presentes y futuras de la población.

◆ Problema identificado

En el municipio de Putla Villa de Guerrero, el crecimiento urbano es desordenado y con falta de planeación territorial.

◆ Objetivo	◆ Estrategias	◆ Líneas de acción
Impulsar un desarrollo urbano ordenado y sostenible en Putla Villa de Guerrero.	Fortalecer la planeación y el control del uso de suelo.	<ul style="list-style-type: none"> - Dar a conocer en toda la población, el Plan Municipal de Desarrollo con criterios de sostenibilidad. - Generar un reglamento que ordene subdivisiones, lotificaciones y construcciones nuevas, tanto públicas como privadas.
	Mejorar la infraestructura y la movilidad urbana.	<ul style="list-style-type: none"> - Reubicar a comerciantes informales en un espacio digno y seguro. - Ordenar los sitios de taxis y transporte público.
	Ampliar servicios básicos y espacios públicos de calidad.	<ul style="list-style-type: none"> - Gestionar un terreno para un nuevo panteón municipal.

◆ Contribución ODS



Tema 6: PATRIMONIO CULTURAL MATERIAL

◆ Diagnóstico específico

El municipio de Putla Villa de Guerrero cuenta con un área específica dedicada al Patrimonio Municipal, de reciente creación, su principal función es el registro y control de los bienes materiales municipales, que abarcan desde equipos de cómputo, mobiliario, vehículos y maquinaria, hasta herramientas y materiales consumibles. Este control se realiza a través de inventarios detallados y un seguimiento constante del estado físico de los bienes, vigilando posibles deterioros y gestionando altas o resguardos cuando es necesario.

Actualmente, el mantenimiento del mobiliario se lleva a cabo mediante vales de reparación que son gestionados con proveedores externos, sin embargo, es fundamental fortalecer las acciones preventivas para prolongar la vida útil de estos bienes y optimizar los recursos municipales.

En el ámbito cultural, el municipio cuenta con un valioso espacio: la Casa de Cultura, un edificio de dos niveles destinado a preservar y difundir las tradiciones y costumbres locales. Esta instalación dispone de un auditorio, varios salones para talleres, un almacén, oficinas administrativas, un jardín central y sanitarios. La Casa de Cultura ofrece una amplia gama de talleres orientados al arte, la creatividad y la promoción de la identidad local, dirigidos a diversos grupos etarios y sectores de la población.



Casa de la Cultura en Putla Villa de Guerrero / Fuente: Google Maps

No obstante, la infraestructura presenta necesidades importantes. Se han realizado valoraciones técnicas con apoyo de arquitectos, identificando problemas como filtraciones de agua en la sala principal, lo que hace urgente la

realización de trabajos de impermeabilización y la instalación de domos para proteger los espacios. Además, la actual sala dedicada a actividades con comunidades indígenas y eventos culturales resulta insuficiente, por lo que se contempla la construcción de una segunda sala en la planta alta para incrementar la capacidad y ampliar la oferta cultural.

Los sanitarios, por su parte, requieren una intervención prioritaria debido a constantes fallas en la red de plomería. Estas acciones de mantenimiento son esenciales para garantizar que la Casa de Cultura continúe siendo un punto de encuentro y un espacio clave para la preservación del patrimonio cultural de Putla Villa de Guerrero. Sin embargo, todas las obras mencionadas no fueron priorizadas para el presente ejercicio fiscal 2025.

En cuanto al patrimonio documental, se dispone actualmente de un cuarto exclusivo para almacenar archivos físicos. Todas las áreas municipales generan y conservan documentación, por lo que se sugiere unificar y digitalizar estos archivos. La digitalización facilitaría la gestión documental, mejoraría el acceso a la información y contribuiría al cumplimiento de las disposiciones en materia de transparencia y conservación del patrimonio documental.

Respecto a los mercados municipales, estos espacios representan no solo centros de intercambio económico, sino también un reflejo de la cultura y vida comunitaria. Sin embargo, no se ha dado prioridad a las acciones de mejora necesarias, debido en gran parte a la politización de las decisiones. Aunque se han implementado cobros por uso de piso, la recaudación sigue siendo baja y muchos comerciantes sólo pagan cuando deben realizar algún trámite administrativo.



A la izquierda: Mercado "Viejo". A la derecha: Mercado "Nuevo".

En el mercado del centro, la seguridad es un tema crítico. Solamente existe una cortina de seguridad y se han registrado múltiples robos, a pesar de que se

realizan rondines de vigilancia. Otro problema grave es la falta de ocupación del nuevo mercado central, el cual permanece casi vacío, pues los comerciantes se resisten a reubicarse y a respetar el orden de venta propuestas. A nivel de infraestructura, las instalaciones eléctricas presentan un deterioro considerable y requieren rehabilitación urgente para evitar accidentes. Los sanitarios se encuentran en muy mal estado y necesitan una renovación integral.

Para responder a estas necesidades, se plantea una serie de acciones: mejorar el estado general del mercado (incluyendo piso, pintura y mantenimiento de sanitarios), realizar un censo de puestos que carecen de agua y luz para integrarlos adecuadamente, y desarrollar talleres de formación sobre financiamiento, manejo higiénico de alimentos y otras habilidades clave. Asimismo, se propone implementar campañas de sensibilización que fomenten la participación y el compromiso de los locatarios con las políticas públicas municipales, promoviendo un ambiente de cooperación para fortalecer la cultura y la economía local.

El parque vehicular que permite brindar atención y mantenimiento a la población está conformado por diversas unidades: recolectores de basura, ambulancias, patrullas, motos y maquinaria pesada como retroexcavadoras, motoconformadoras y camiones de volteo.

El área de presidencia municipal dispone de vehículos como una Nissan blanca, una Lobo y una Escape, aunque estas últimas dos se encuentran descompuestas. La Regiduría de Agua Potable utiliza una Nissan gris, mientras que la Unidad Básica de Rehabilitación (UBR) dispone de una Toyota Ace (actualmente fuera de servicio) y una ambulancia exclusiva para traslados. En el sector salud existen dos ambulancias, una en óptimas condiciones y otra en estado regular. Para la seguridad pública, se cuenta con patrullas que están bajo el resguardo de la sindicatura, pero el suministro de llantas y combustible es proporcionado por la regiduría de Bienes y Servicios.

La administración y mantenimiento de este parque vehicular son responsabilidad de la Dirección de Bienes y Servicios, que gestiona maquinaria, diésel, gasolina y refacciones. El procedimiento de servicio se organiza de la siguiente forma: las agencias solicitan el apoyo, el municipio proporciona el combustible y la agencia únicamente se encarga de alimentar al personal que realiza el trabajo. Además, se coordina con la tesorería el pago de combustible, asegurando un manejo ordenado y transparente de los recursos.


El mantenimiento preventivo y correctivo de la maquinaria se planea cuidadosamente de acuerdo con las horas de uso, asegurando su operatividad

en el tiempo. Se reemplazan piezas y se hacen mejoras constantes, por ejemplo: cambio de cadenas, segmentos, zapatas y espejos, etc. A pesar de las limitaciones y necesidades como la falta de más camiones recolectores de basura, el municipio ha logrado cumplir con las demandas y mantiene un buen abastecimiento, asegurando la continuidad de los servicios.

El diagnóstico anterior se presentó a la población en el desarrollo de mesas temáticas, la participación ciudadana se adhirió a las propuestas del H. Ayuntamiento ya que las consideró importantes en la sustentabilidad del municipio.

◆ Problema identificado

El municipio de Putla Villa de Guerrero enfrenta deterioro y falta de mantenimiento en su infraestructura patrimonio material.

◆ Objetivo	◆ Estrategias	◆ Líneas de acción
Mejorar el patrimonio cultural material de Putla Villa de Guerrero.	Rehabilitar la infraestructura cultural.	<ul style="list-style-type: none"> - Priorizar intervenciones inmediatas de mantenimiento en Casa de Cultura y mercados. - Rehabilitar sanitarios en infraestructura patrimonial municipal. - Impermeabilizar techos de edificios municipales. - Rehabilitar instalaciones eléctricas en edificios municipales
	Ordenar la operación de mercados.	<ul style="list-style-type: none"> - Ejecutar un censo actualizado de infraestructura y servicios en los puestos del mercado. - Promover la reubicación ordenada en el nuevo mercado central.
◆ Contribución ODS		
		

Tema 7: MOVILIDAD

◆ Diagnóstico específico

El municipio de Putla Villa de Guerrero cuenta con un sistema de transporte muy flexible y variado, adaptado a las necesidades tanto de la población local como de las personas provenientes de comunidades aledañas. En la cabecera municipal, se observa la presencia de numerosos sitios de taxis particulares ubicados prácticamente en cada esquina de las calles céntricas, lo que facilita la movilidad dentro del área urbana. Asimismo, existen sitios de taxis foráneos y camionetas de carga que ofrecen servicio a las diferentes localidades del municipio, garantizando así una conexión eficiente con las comunidades rurales.

Sobre la carretera federal se ubica la terminal de autobuses de la línea OCC y FYPSA, además de los sitios de Urvan de “Autotransportes RAMSA” y “Transportadora Turística y de Pasaje Mixteca Baja”. Estas rutas resultan fundamentales, pues conectan a Putla con destinos importantes como Pinotepa Nacional y la ciudad de Oaxaca de Juárez, atravesando municipios clave como Tlaxiaco y Nochixtlán. Este acceso a rutas regionales permite que los habitantes puedan desplazarse con mayor facilidad para realizar actividades económicas, educativas y de salud, entre otras.

En cuanto al parque vehicular, los datos reflejan un uso moderado de vehículos motorizados: el 20.9% de las viviendas cuentan con automóvil o camioneta, el 15.5% dispone de motocicleta o motoneta y el 11.7% emplea la bicicleta como medio principal de transporte. Además, en 2023 se registraron oficialmente 6,026 vehículos de motor en circulación, lo que confirma la creciente demanda de infraestructura vial segura y eficiente.

Para el control y la seguridad vial, el municipio dispone de un equipo reducido:

- 3 moto patrullas
- 1 patrulla
- 8 elementos operativos (entre ellos una mujer), quienes laboran en turnos de ocho horas.

Se ha comenzado a implementar el programa de cruce seguro conocido como “1x1” con el fin de mejorar el flujo peatonal y vehicular. Sin embargo, aunque se estima que entre el 70 y el 80% de las calles cuentan con señalamientos, todavía se requiere reforzar esta infraestructura para garantizar mayor seguridad y orden.

El control y la regulación del tráfico en el centro del municipio se realiza con apenas cuatro agentes, quienes se concentran en los cruceros y calles con mayor flujo peatonal y vehicular, tales como Oaxaca-Huajuapán de León, Oaxaca-

Guerrero, Morelos-Oaxaca, Querétaro-Quintana Roo, Tamaulipas-Baja California, Jalisco-Guerrero, Jalisco-Michoacán y Veracruz-Sinaloa. Estos puntos críticos representan un gran reto para el personal operativo, debido a la alta densidad vehicular.

En el ámbito escolar, cada elemento operativo es asignado a distintas instituciones educativas (primarias, jardines de niños, secundarias y el COBAO), brindando apoyo durante la entrada y salida de estudiantes. Asimismo, las canchas y espacios deportivos se cubren con personal de tránsito cuando hay eventos que requieren controlar la afluencia vehicular.

Dentro de las principales necesidades identificadas se encuentra la adquisición de una patrulla, una grúa, señales y el área definida para corralón. Además, se ha detectado la falta de una sólida cultura vial, especialmente entre la población proveniente de comunidades, quienes a menudo desconocen o no respetan las normas básicas de tránsito.



Movilidad peatonal reducida por negocios invadiendo banquetas.

Otros aspectos pendientes son la instalación de topes, la aplicación de pintura en cruces y pasos peatonales, la eliminación de negocios que obstruyen las banquetas obligando a los peatones a caminar sobre el arroyo vehicular, la construcción de rampas para personas con discapacidad, y la colocación de señalización horizontal y vertical adicional. También se requiere reforzar el respeto de los sentidos de circulación, reducir la velocidad en zonas críticas, limpiar la carretera ante la acumulación de vehículos y exigir a los comercios ubicados en vías principales que cuenten con señalamientos adecuados y espacios de estacionamiento.

En cuanto a las acciones realizadas, la sindicatura ha impartido pláticas en el COBAO sobre el uso correcto del casco, normas básicas de tránsito y seguridad

Muestra de la carencia de educación vial en motociclistas.

vial. También se han sostenido reuniones con



presidentes de los sitios de taxis y conductores para sensibilizarlos y fomentar la responsabilidad. En la comunidad de Siniyuvi, por ejemplo, se solicitó apoyo para capacitar a motociclistas debido a la alta incidencia de usuarios que no usan el casco de manera adecuada.

Respecto a los motociclistas, se han emitido recomendaciones clave: el uso obligatorio del casco, no transportar a más de dos personas por unidad ni llevar menores de edad, y respetar los límites de velocidad establecidos.



Fuente: Captura propia. Muestra la obstrucción vehicular en la vialidad, generada por sitios de taxi que se establecieron en vía pública.

En el caso de los taxis locales, existen 14 sitios en la cabecera municipal, distribuidos de la siguiente manera: aproximadamente 40 taxis en el sitio naranja, 30 en el sitio Putla-Villa, 10 en el de Héctor Alvarado, 15 en Emancipación, 15 en Negros, 10 en blancos del campo y 10 en el sitio Ñuca (mercado), mientras que el resto de los sitios cuenta con dos a cuatro unidades.

En cuanto al transporte intermunicipal, se reciben unidades provenientes de todas las agencias y localidades. Sin embargo, este tipo de transporte no es coordinado directamente por la regiduría municipal, sino que funciona de manera externa, limitándose únicamente a la validación de permisos ante la Secretaría de Movilidad (SEMOVI).



Muestra de los medios de transporte intermunicipales.

Finalmente, en el tema de mototaxis, a pesar de que existe una demanda creciente de este servicio, los taxis tradicionales frenan que se otorgues permisos argumentando la pérdida de pasaje. No obstante, se reconoce la necesidad de diversificar y ampliar las opciones de transporte para la población.

Dentro de las propuestas, se plantea elaborar un plan de trabajo en conjunto con Tránsito Municipal y Estatal para abordar el creciente problema de motocicletas circulando sin placas, sin casco ni licencia, lo que ha incrementado los accidentes graves y fatales. Asimismo, se propone realizar tequios en las calles que presentan materiales de construcción obstruyendo o dificultando el paso, ya que estos representan un peligro significativo para los motociclistas.

Entre las principales problemáticas, se identifica la obstrucción de banquetas y calles por parte de negocios tanto formales como informales. Esta situación afecta la seguridad vial y peatonal y se sugiere que intervengan también las áreas de Tránsito y Vialidad, así como Salud, considerando además el impacto en la contaminación visual del entorno urbano.

En cuanto a movilidad, un 11.7% de las viviendas utilizan la bicicleta como medio de transporte principal. Sin embargo, a pesar de este porcentaje significativo, Putla Villa de Guerrero no cuenta con ciclovías ni infraestructura adecuada para ciclistas. Las bicicletas deben circular por las mismas vías que motocicletas y automóviles, lo que representa un riesgo considerable y limita la seguridad de quienes optan por esta forma de transporte más amigable con el ambiente.

Durante las mesas temáticas de participación ciudadana, diversos sectores de la población expresaron sus principales necesidades en materia de infraestructura y movilidad, planteando obras fundamentales para el desarrollo urbano y rural de Putla Villa de Guerrero y sus comunidades. A partir de estas demandas, se priorizaron una serie de proyectos estratégicos con el objetivo de mejorar la calidad de vida de los habitantes y fortalecer la conectividad territorial.

Uno de los proyectos solicitados es la construcción de señalética en varias calles en la localidad de Putla Villa de Guerrero, otro, la rehabilitación del andador urbano en la localidad de Putla Villa de Guerrero, una obra que busca ofrecer espacios dignos, seguros y accesibles para el tránsito peatonal. Su mejora permitirá no solo embellecer el entorno urbano, sino también reducir riesgos de accidentes y facilitar el desplazamiento de personas de todas las edades, incluidos niños, adultos mayores y personas con discapacidad.

Asimismo, se encuentra priorizada la rehabilitación del puente colgante en la localidad de San Antonio Jicaltepec, y la construcción de escaleras en el Barrio San Pedro en la localidad de Asunción Atoyaquillo 2ª Etapa, infraestructura que resulta esencial para la comunicación y traslado seguro de los habitantes. Su intervención permitirá garantizar la seguridad de peatones, evitando el aislamiento de la comunidad y asegurando la continuidad de actividades económicas, educativas y sociales.


También, dentro de los proyectos, está la adquisición de camioneta pickup en las localidades de Putla Villa de Guerrero, San Isidro de Morelos, Plan de Guajolote Chichahuaxtla, San Andrés Chichahuaxtla, San Miguel Reyes y compra de camioneta pickup doble cabina para el comisariado de bienes comunales, esto con el objetivo de mejorar la movilidad municipal.

Finalmente, se destaca la construcción de un puente colgante de acceso a la Universidad Bienestar “Benito Juárez García” (UBBJG) en la localidad de Concepción del Progreso. Este proyecto es considerado prioritario, ya que la universidad representa un importante centro educativo que atrae a jóvenes de diversas comunidades. La construcción de este puente facilitará el tránsito diario de la comunidad estudiantil, promoviendo el acceso a la educación superior.

En conjunto, estas obras reflejan un compromiso del gobierno municipal por atender las necesidades reales de la población, fortalecer la infraestructura social y consolidar un municipio más seguro, accesible y conectado. La priorización de estos proyectos busca promover su ejecución y lograr un impacto positivo y tangible en la vida diaria de los habitantes.

◆ Problema identificado

En la población de Putla Villa de Guerrero hay débil cultura vial, la movilidad urbana y rural es poco ordenada, la infraestructura es insuficiente y falta coordinación efectiva entre autoridades y sectores del transporte.

◆ Objetivo	◆ Estrategias	◆ Líneas de acción
		<ul style="list-style-type: none"> - Instalar señalética vial horizontal y vertical. - Construir rampas para personas con discapacidad. - Eliminar obstáculos en banquetas y espacios públicos. - Instalar topes y reductores de velocidad en sitios seleccionados. - Rehabilitar puentes peatonales y automovilísticos.
Promover la movilidad urbana y rural segura, ordenada y accesible.	Mejorar la infraestructura vial para mayor seguridad y accesibilidad.	
	Fortalecer el equipamiento y personal capacitado en la regulación del tránsito.	<ul style="list-style-type: none"> - Adquirir patrullas y grúas propias para el corralón municipal. - Adquirir camioneta pickup en diferentes localidades para Putla Villa de Guerrero. - Ampliar el equipo de agentes de tránsito en puntos críticos.
	Fomentar la cultura vial respetando normas de convivencia.	<ul style="list-style-type: none"> - Realizar campañas educativas en escuelas, comunidades y con transportistas sobre normas de tránsito, uso correcto de casco y respeto peatonal.
◆ Contribución ODS		
		

Matriz de Planeación Eje 5. “Putla Villa de Guerrero con infraestructura y servicios públicos”

Tema 1: Infraestructura para ciudades y comunidades sostenibles

LOCALIDAD	PROBLEMA	OBJETIVO	ESTRATEGIA	LÍNEA DE ACCIÓN	PROYECTO	LATITUD	LONGITUD	ACTORES INVOLUCRADOS	PERIODO DE EJECUCIÓN	COSTO \$ PESOS	FUENTE DE FINANCIAMIENTO	META	BENEFICIARIOS	INDICADOR
ENERGIA ASEQUIBLE														
El Cangrejo	En el municipio, la carencia y el mal estado físico de la infraestructura para brindar servicios a la población inhibe y frena su desarrollo y crecimiento.	Aumentar la buena infraestructura física que oferta servicios públicos a la población.	Mejorar el servicio de energía eléctrica en el municipio de Putla Villa de Guerrero.	Ampliar la red de energía eléctrica	51 Ampliación de la red de electrificación en la localidad El Cangrejo	-97.886804	16.976822	Gob. y municipio	2025	819,000	FAISMUN	12 postes	21 hogares, 47m, 41h	% de postes instalados para ampliación de red eléctrica = (número de postes instalados / número de postes programados) * 100
Putla Villa De Guerrero	En el municipio, la carencia y el mal estado físico de la infraestructura para brindar servicios a la población inhibe y frena su desarrollo y crecimiento.	Aumentar la buena infraestructura física que oferta servicios públicos a la población.	Mejorar el servicio de energía eléctrica en el municipio de Putla Villa de Guerrero.	Ampliar la red de energía eléctrica	52 Ampliación de la red de electrificación en varias calles sin nombre del barrio Puente de Yuteé en la localidad de Putla Villa de Guerrero	-97.92079	17.03426	Gob. Y municipio	2025, 2026, 2027	1,092,000	FAISMUN	16 postes	30 hogares, 50m, 50h	% de postes instalados para ampliación de red eléctrica = (número de postes instalados / número de postes programados) * 100
La Tortolita	En el municipio, la carencia y el mal estado físico de la infraestructura para brindar servicios a la población inhibe y frena su desarrollo y crecimiento.	Aumentar la buena infraestructura física que oferta servicios públicos a la población.	Mejorar el servicio de energía eléctrica en el municipio de Putla Villa de Guerrero.	Ampliar la red de energía eléctrica	53 Ampliación de la red de electrificación en el rancho “El Limón” en la localidad de La Tortolita	-97.887026	16.96207	Gob. Y municipio	2025	682,500	FAISMUN	10 postes	20 hogares, 40m, 30h	% de postes instalados para ampliación de red eléctrica = (número de postes instalados / número de postes programados) * 100
las Palmas Siniyivi	En el municipio, la carencia y el mal estado físico de la infraestructura para brindar servicios a la población inhibe y frena su desarrollo y crecimiento.	Aumentar la buena infraestructura física que oferta servicios públicos a la población.	Mejorar el servicio de energía eléctrica en el municipio de Putla Villa de Guerrero.	Ampliar la red de energía eléctrica	54 Ampliación de la red de electrificación en la localidad de las Palmas Siniyivi 2da. Etapa	-97.833312	16.989204	GOB. Y MUNICIPIO	2025	409,500	FAISMUN	6 postes	27 hogares, 33m, 38h	% de postes instalados para ampliación de red eléctrica = (número de postes instalados / número de postes programados) * 100
Llano de San Vicente	En el municipio, la carencia y el mal estado físico de la infraestructura para brindar servicios a la población inhibe y frena su desarrollo y crecimiento.	Aumentar la buena infraestructura física que oferta servicios públicos a la población.	Mejorar el servicio de energía eléctrica en el municipio de Putla Villa de Guerrero.	Ampliar la red de energía eléctrica	55 Ampliación de la red de electrificación en la localidad de Llano de San Vicente	-97.864998	17.08449	GOB. Y MUNICIPIO	2025	409,500	FAISMUN	6 postes	72 hogares, 129 m, 113h	% de postes instalados para ampliación de red eléctrica = (número de postes instalados / número de postes programados) * 100
Putla Villa de Guerrero	En el municipio, la carencia y el mal estado físico de la infraestructura para brindar servicios a la población inhibe y frena su desarrollo y crecimiento.	Aumentar la buena infraestructura física que oferta servicios públicos a la población.	Mejorar el servicio de energía eléctrica en el municipio de Putla Villa de Guerrero.	Ampliar la red de energía eléctrica	56 Ampliación de la red de electrificación en El Fraccionamiento El Carrizal en la localidad de Putla Villa de Guerrero	-97.921823	17.017281	GOB. Y MUNICIPIO	2025	819,000	FAISMUN	12 postes	8 hogares, 21m, 40h	% de postes instalados para ampliación de red eléctrica = (número de postes instalados / número de postes programados) * 100
Putla Villa de Guerrero	En el municipio, la carencia y el mal estado físico de la infraestructura para brindar servicios a la población inhibe y frena su desarrollo y crecimiento.	Aumentar la buena infraestructura física que oferta servicios públicos a la población.	Mejorar el servicio de energía eléctrica en el municipio de Putla Villa de Guerrero.	Ampliar la red de energía eléctrica	57 Ampliación de la red de electrificación en el Barrio La Deportiva en la localidad de Putla Villa de Guerrero	-97.9322	17.02178	GOB. Y MUNICIPIO	2025	819,000	FAISMUN	12 postes	80 hogares, 240 m, 189h	% de postes instalados para ampliación de red eléctrica = (número de postes instalados / número de postes programados) * 100
Putla Villa de Guerrero	En el municipio, la carencia y el mal estado físico de la infraestructura para brindar servicios a la población inhibe y frena su desarrollo y crecimiento.	Aumentar la buena infraestructura física que oferta servicios públicos a la población.	Mejorar el servicio de energía eléctrica en el municipio de Putla Villa de Guerrero.	Ampliar la red de energía eléctrica	58 Ampliación de la red de electrificación en la privada de Santa Ana Hidalgo, Barrio La Cureña en la localidad de Putla Villa de Guerrero	-97.92891	17.03287	Gob. y municipio	2025	204,750	FAISMUN	3 postes	20 hogares, 75m, 69h	% de postes instalados para ampliación de red eléctrica = (número de postes instalados / número de postes programados) * 100
Putla Villa de Guerrero	En el municipio, la carencia y el mal estado físico de la infraestructura para brindar servicios a la población inhibe y frena su desarrollo y crecimiento.	Aumentar la buena infraestructura física que oferta servicios públicos a la población.	Mejorar el servicio de energía eléctrica en el municipio de Putla Villa de Guerrero.	Ampliar la red de energía eléctrica	59 Ampliación de la red de electrificación en la calle Agua Azul del barrio de Agua Zarca en la localidad de Putla Villa de Guerrero	-97.92974	17.02015	Gobierno y población	2025	409,500	FAISMUN	6 postes	40 hogares, 160m, 124h	% de postes instalados para ampliación de red eléctrica = (número de postes instalados / número de postes programados) * 100

Plan Municipal de Desarrollo con enfoque participativo para Putla Villa de Guerrero Trienio 2025 - 2027

LOCALIDAD	PROBLEMA	OBJETIVO	ESTRATEGIA	LÍNEA DE ACCIÓN	PROYECTO	LATITUD	LONGITUD	ACTORES INVOLUCRADOS	PERIODO DE EJECUCIÓN	COSTO \$ PESOS	FUENTE DE FINANCIAMIENTO	META	BENEFICIARIOS	INDICADOR
Putla Villa de Guerrero	En el municipio, la carencia y el mal estado físico de la infraestructura para brindar servicios a la población inhibe y frena su desarrollo y crecimiento.	Aumentar la buena infraestructura física que oferta servicios públicos a la población.	Mejorar el servicio de energía eléctrica en el municipio de Putla Villa de Guerrero.	Ampliar la red de energía eléctrica	60 Ampliación de la red de electrificación, en el fraccionamiento Las Garzas en la localidad de Putla Villa de Guerrero	-97.9182411	17.015882	Gobierno y población	2025	1,023,750	FAISMUN	15 postes	90 hogares, 105m, 115h	% de postes instalados para ampliación de red eléctrica = (número de postes instalados / número de postes programados) * 100
Plan de Ayala	En el municipio, la carencia y el mal estado físico de la infraestructura para brindar servicios a la población inhibe y frena su desarrollo y crecimiento.	Aumentar la buena infraestructura física que oferta servicios públicos a la población.	Mejorar el servicio de energía eléctrica en el municipio de Putla Villa de Guerrero.	Ampliar la red de energía eléctrica	61 Ampliación de la red de electrificación en el paraje el punto en la localidad de Plan de Ayala	-97.84499	17.08864	Gobierno y población	2025	1,023,750	FAISMUN	15 postes	50 hogares, 150m, 135h	% de postes instalados para ampliación de red eléctrica = (número de postes instalados / número de postes programados) * 100
Concepción del Progreso	En el municipio, la carencia y el mal estado físico de la infraestructura para brindar servicios a la población inhibe y frena su desarrollo y crecimiento.	Aumentar la buena infraestructura física que oferta servicios públicos a la población.	Mejorar el servicio de energía eléctrica en el municipio de Putla Villa de Guerrero.	Ampliar la red de energía eléctrica	257 Ampliación de la red de electrificación en la calle Pérez Gasga en la localidad de Concepción del Progreso	-97.07167	-97.8851	Gobierno y población	2025	7,644,000	Otras Fuentes	112 postes	400 hogares, 400m, 400h	% de postes instalados para ampliación de red eléctrica = (número de postes instalados / número de postes programados) * 100
Concepción de Guerrero	En el municipio, la carencia y el mal estado físico de la infraestructura para brindar servicios a la población inhibe y frena su desarrollo y crecimiento.	Aumentar la buena infraestructura física que oferta servicios públicos a la población.	Mejorar el servicio de energía eléctrica en el municipio de Putla Villa de Guerrero.	Ampliar la red de energía eléctrica	265 Ampliación de la red de electrificación en la localidad de Concepción de Guerrero	17.07816	-97.868	gobierno y población	2025	1,023,750	Otras fuentes	15 postes	270 hogares, 320m, 305h	% de postes instalados para ampliación de red eléctrica = (número de postes instalados / número de postes programados) * 100
Santa Cruz Progreso	En el municipio, la carencia y el mal estado físico de la infraestructura para brindar servicios a la población inhibe y frena su desarrollo y crecimiento.	Aumentar la buena infraestructura física que oferta servicios públicos a la población.	Mejorar el servicio de energía eléctrica en el municipio de Putla Villa de Guerrero.	Rehabilitar la red de energía eléctrica.	261 Rehabilitación de la red de electrificación en la localidad de Santa Cruz Progreso	17.15787	-97.8398	gobierno y población	2025	682,500	Otras Fuentes	10 postes	82 hogares, 152m, 124h	% de postes instalados para rehabilitación de red eléctrica = (número de postes instalados / número de postes programados) * 100
Malpica	En el municipio, la carencia y el mal estado físico de la infraestructura para brindar servicios a la población inhibe y frena su desarrollo y crecimiento.	Aumentar la buena infraestructura física que oferta servicios públicos a la población.	Mejorar el servicio de energía eléctrica en el municipio de Putla Villa de Guerrero.	Dar mantenimiento a la red eléctrica	282 Mantenimiento de la red de electrificación en la localidad de Malpica	17.01069	-97.9088	gobierno y población	2025-2026	450,000	Otras Fuentes	15 postes	330 hogares, 676m, 576h	% de postes instalados para rehabilitación de red eléctrica = (número de postes instalados / número de postes programados) * 100
ENERGIA ASEQUIBLE. Proyectos no prioritizados														
Putla Villa de Guerrero	En el municipio, la carencia y el mal estado físico de la infraestructura para brindar servicios a la población inhibe y frena su desarrollo y crecimiento.	Aumentar la buena infraestructura física que oferta servicios públicos a la población.	Mejorar el servicio de energía eléctrica en el municipio de Putla Villa de Guerrero.	Ampliar la red de energía eléctrica	Construir nuevas redes de energía eléctrica en el municipio de Putla Villa de Guerrero	-97.5541350	17.0134339	gobierno y población	2025, 2026 y 2027	6,825,000	Otras fuentes	100 postes	9360 hogares, 18463m, 16188h	% de postes instalados para nuevas redes eléctricas = (número de postes instalados / número de postes programados) * 100
Putla Villa de Guerrero	En el municipio, la carencia y el mal estado físico de la infraestructura para brindar servicios a la población inhibe y frena su desarrollo y crecimiento.	Aumentar la buena infraestructura física que oferta servicios públicos a la población.	Mejorar el servicio de energía eléctrica en el municipio de Putla Villa de Guerrero.	Dar mantenimiento a la red eléctrica	Programa de Mantenimiento a la red de electrificación en el municipio de Putla villa de Guerrero	-97.5541350	17.0134339	gobierno y población	2025, 2026 y 2027	3,000,000	Otras Fuentes	100 postes	9360 hogares, 18463m, 16189h	% de postes con programa de mantenimiento = (número de postes con mantenimiento / número de postes programados) * 100
ALUMBRADO PÚBLICO														
Putla Villa de Guerrero	En el municipio, la carencia y el mal estado físico de la infraestructura para brindar servicios a la población inhibe y frena su desarrollo y crecimiento.	Aumentar la buena infraestructura física que oferta servicios públicos a la población.	Elevar la cobertura de alumbrado público.	Rehabilitar la red de energía eléctrica.	108 Rehabilitación de alumbrado público en varias calles de la localidad de Putla Villa de Guerrero	17.019918	-97.923477	Gobierno y población	2025, 2026, 2027	950,000	FAISMUN	1 obra	3497 hogares, 6935m, 5794h	% Número de obras hechas para rehabilitar alumbrado público = (número de obras hechas / número de obras programados) * 100

Plan Municipal de Desarrollo con enfoque participativo para Putla Villa de Guerrero Trienio 2025 - 2027

LOCALIDAD	PROBLEMA	OBJETIVO	ESTRATEGIA	LÍNEA DE ACCIÓN	PROYECTO	LATITUD	LONGITUD	ACTORES INVOLUCRADOS	PERIODO DE EJECUCIÓN	COSTO \$ PESOS	FUENTE DE FINANCIAMIENTO.	META	BENEFICIARIOS	INDICADOR
Putla Villa de Guerrero	En el municipio, la carencia y el mal estado físico de la infraestructura para brindar servicios a la población inhibe y frena su desarrollo y crecimiento.	Aumentar la buena infraestructura física que oferta servicios públicos a la población.	Elevar la cobertura de alumbrado público.	Construir nuevas redes de alumbrado público.	190 Construcción de alumbrado público en el fraccionamiento Las Garzas en la localidad de Putla Villa de Guerrero	17.015882	-97.9162411	Gobierno y obediencia	2025, 2026	500,000	FAISMUN	1 obra	90 hogares, 105m, 115h	% número de obras construidas para sistemas de alumbrado público = (número de obras construidas / número de obras programadas) * 100
Gregorio Álvarez	En el municipio, la carencia y el mal estado físico de la infraestructura para brindar servicios a la población inhibe y frena su desarrollo y crecimiento.	Aumentar la buena infraestructura física que oferta servicios públicos a la población.	Elevar la cobertura de alumbrado público.	Construir nuevas redes de alumbrado público.	258 Suministro de alumbrado público en la localidad de Gregorio Álvarez	17.04514	-97.9026	gobierno y población	2025	500,000	Otras fuentes	500 ML	360 hogares, 189 m, 171 h	% número de ML de alumbrado público suministrados = (número de ML suministrados / número de ML programados) * 100
ALUMBRADO PÚBLICO proyectos no priorizados														
Putla Villa de Guerrero	En el municipio, la carencia y el mal estado físico de la infraestructura para brindar servicios a la población inhibe y frena su desarrollo y crecimiento.	Aumentar la buena infraestructura física que oferta servicios públicos a la población.	Mejorar el servicio de energía eléctrica en el municipio de Putla Villa de Guerrero.	Ampliar la red de energía eléctrica	Construir nuevas redes de alumbrado público en el municipio de Putla Villa de Guerrero	17.0134339	-97.5541350	gobierno y población	2025, 2026 y 2027	3,000,000	Otras fuentes	100	9360 hogares, 19463m, 16189h	% de postes instalados para rehabilitación de red eléctrica = (número de postes instalados / número de postes programados) * 100

LOCALIDAD	PROBLEMA	OBJETIVO	ESTRATEGIA	LÍNEA DE ACCIÓN	PROYECTO	LATITUD	LONGITUD	ACTORES INVOLUCRADOS	PERIODO DE EJECUCIÓN	COSTO \$ PESOS	FUENTE DE FINANCIAMIENTO.	META	BENEFICIARIOS	INDICADOR
AGUA POTABLE, DRENAJE SANITARIO Y SANEAMIENTO														
Río de las Peñas	En el municipio, la carencia y el mal estado físico de la infraestructura para brindar servicios a la población inhibe y frena su desarrollo y crecimiento.	Aumentar la buena infraestructura física que oferta servicios públicos a la población.	Dotar a la población agua potable de alta calidad.	Construir nuevos sistemas de agua entubada.	3 Construcción del sistema de agua entubada, en la localidad de Río de Las Peñas	-97.844393	17.005612	Gobierno y población	2025	1,000,000.00	FAISMUN	1 sistema	58 hogares, 113m, 123h	% número de sistemas de agua construidos = (número sistemas construidos / número de sistemas programados) * 100
Santa Cruz Progreso	En el municipio, la carencia y el mal estado físico de la infraestructura para brindar servicios a la población inhibe y frena su desarrollo y crecimiento.	Aumentar la buena infraestructura física que oferta servicios públicos a la población.	Dotar a la población agua potable de alta calidad.	Construir nuevos sistemas de agua entubada.	4 Construcción del sistema de agua entubada en la Ranchería Loma del Grillo y Orilla del Peñasco en la localidad de Santa Cruz Progreso	-97.826591	17.156383	Gobierno y población.	2025	1,000,000.00	FAISMUN	1 sistema	35 hogares, 22m, 24h	% número de sistema de agua construidos = (número sistemas construidos / número de sistemas programados) * 100
Loma Flor de Sangre Chichauaxtla	En el municipio, la carencia y el mal estado físico de la infraestructura para brindar servicios a la población inhibe y frena su desarrollo y crecimiento.	Aumentar la buena infraestructura física que oferta servicios públicos a la población.	Dotar a la población agua potable de alta calidad.	Construir nuevos sistemas de agua entubada.	10 Construcción de sistema de agua entubada en la localidad de Loma Flor de Sangre Chichauaxtla	-97.81464	17.127116	Gobierno y población	2025	1,000,000.00	FAISMUN	1 sistema	19 hogares, 15m, 13h	% número de sistema de agua construidos = (número sistemas construidos / número de sistemas programados) * 100
Santiago Amate Colorado	En el municipio, la carencia y el mal estado físico de la infraestructura para brindar servicios a la población inhibe y frena su desarrollo y crecimiento.	Aumentar la buena infraestructura física que oferta servicios públicos a la población.	Dotar a la población agua potable de alta calidad.	Construir nuevos sistemas de agua entubada.	11. Construcción del sistema de agua entubada en la localidad de Santiago Amate Colorado	-97.91272	16.96396	Gobierno y población.	2025	1,000,000.00	FAISMUN	1 sistema	150 mujeres, 170m, 160h	% número de sistema de agua construidos = (número sistemas construidos / número de sistemas programados) * 100
Suspiros Siniyuvi	En el municipio, la carencia y el mal estado físico de la infraestructura para brindar servicios a la población inhibe y frena su desarrollo y crecimiento.	Aumentar la buena infraestructura física que oferta servicios públicos a la población.	Dotar a la población agua potable de alta calidad.	Construir nuevos sistemas de agua entubada.	12. Construcción del sistema de agua entubada en la localidad de Suspiros Siniyuvi 4ta. Etapa	-97.83672	17.002621	Gobierno y población	2025	1,000,000.00	FAISMUN	1 sistema	90 hogares, 183m, 165h	% número de sistema de agua construidos = (número sistemas construidos / número de sistemas programados) * 100

Plan Municipal de Desarrollo con enfoque participativo para Putla Villa de Guerrero Trienio 2025 - 2027

LOCALIDAD	PROBLEMA	OBJETIVO	ESTRATEGIA	LÍNEA DE ACCIÓN	PROYECTO	LATITUD	LONGITUD	ACTORES INVOLUCRADOS	PERIODO DE	COSTO \$ PESOS	FUENTE DE FINANCIAMIENTO.	META	BENEFICIARIOS	INDICADOR
AGUA POTABLE, DRENAJE SANITARIO Y SANEAMIENTO														
Llano de Zaragoza	En el municipio, la carencia y el mal estado físico de la infraestructura para brindar servicios a la población inhibe y frena su desarrollo y crecimiento.	Aumentar la buena infraestructura física que oferta servicios públicos a la población.	Dotar a la población agua potable de alta calidad.	Construir nuevos sistemas de agua entubada.	13. Construcción del sistema de agua entubada en la localidad de Llano de Zaragoza 3ra. Etapa	-97.92841	17.02627	Gobierno y población	2025	1,000,000.00	FAISMUN	1 sistema	80 hogares, 99m, 101m	% número de sistema de agua construidos = (número sistemas construidos / número de sistemas programados) * 100
El Campanario	En el municipio, la carencia y el mal estado físico de la infraestructura para brindar servicios a la población inhibe y frena su desarrollo y crecimiento.	Aumentar la buena infraestructura física que oferta servicios públicos a la población.	Dotar a la población agua potable de alta calidad.	Construir nuevos sistemas de agua entubada.	14 Construcción del sistema de agua entubada en la localidad del Campanario	-97.89557	17.02302	Gobierno y población	2025, 2026, 2027	1,000,000.00	FAISMUN	1 sistema	103 hogares, 169m, 164h	% número de sistema de agua construidos = (número sistemas construidos / número de sistemas programados) * 100
Miguel Hidalgo Chichahuaxtla	En el municipio, la carencia y el mal estado físico de la infraestructura para brindar servicios a la población inhibe y frena su desarrollo y crecimiento.	Aumentar la buena infraestructura física que oferta servicios públicos a la población.	Dotar a la población agua potable de alta calidad.	Construir nuevos sistemas de agua entubada.	15 Construcción del sistema de agua entubada en la localidad de Miguel Hidalgo Chichahuaxtla	-97.848271	17.17065	Gobierno y población.	2025	1,000,000.00	FAISMUN	1 sistema	70 hogares, 36m, 34h	% número de sistema de agua construidos = (número sistemas construidos / número de sistemas programados) * 100
Yosonduchi	En el municipio, la carencia y el mal estado físico de la infraestructura para brindar servicios a la población inhibe y frena su desarrollo y crecimiento.	Aumentar la buena infraestructura física que oferta servicios públicos a la población.	Dotar a la población agua potable de alta calidad.	Construir nuevos sistemas de agua entubada.	16. Construcción del sistema de agua entubada en la localidad de Yosonduchi	-97.816054	17.142939	Gobierno y población	2025	500,000.00	FAISMUN	1 sistema	60 hogares, 99m, 80h	% número de sistema de agua construidos = (número sistemas construidos / número de sistemas programados) * 100
Guadalupe Nuevo Tenochtitlan	En el municipio, la carencia y el mal estado físico de la infraestructura para brindar servicios a la población inhibe y frena su desarrollo y crecimiento.	Aumentar la buena infraestructura física que oferta servicios públicos a la población.	Dotar a la población agua potable de alta calidad.	Construir nuevos sistemas de agua entubada.	18. Construcción del sistema de agua entubada en la localidad de Guadalupe Nuevo Tenochtitlan	-97.862143	17.020691	Gobierno y población	2025	500,000.00	FAISMUN	1 sistema	110 mujeres, 232m, 198h	% número de sistema de agua construidos = (número sistemas construidos / número de sistemas programados) * 100
La Palizada	En el municipio, la carencia y el mal estado físico de la infraestructura para brindar servicios a la población inhibe y frena su desarrollo y crecimiento.	Aumentar la buena infraestructura física que oferta servicios públicos a la población.	Dotar a la población agua potable de alta calidad.	Construir nuevos sistemas de agua entubada.	19. Construcción del sistema de agua entubada en la localidad de La Palizada	-97.956731	16.982804	Gobierno y población.	2025	500,000.00	FAISMUN	1 sistema	109 hogares, 236m, 194h	% número de sistema de agua construidos = (número sistemas construidos / número de sistemas programados) * 100
Gregorio Álvarez	En el municipio, la carencia y el mal estado físico de la infraestructura para brindar servicios a la población inhibe y frena su desarrollo y crecimiento.	Aumentar la buena infraestructura física que oferta servicios públicos a la población.	Dotar a la población agua potable de alta calidad.	Construir nuevos sistemas de agua entubada.	21. Construcción del sistema de agua entubada en la colonia la esperanza de la localidad de Gregorio Álvarez	-97.89947	17.036587	Gobierno y población	2025	500,000.00	FAISMUN	1 sistema	99 hogares, 169m, 171h	% número de sistema de agua construidos = (número sistemas construidos / número de sistemas programados) * 100
Santa Cruz Progreso	En el municipio, la carencia y el mal estado físico de la infraestructura para brindar servicios a la población inhibe y frena su desarrollo y crecimiento.	Aumentar la buena infraestructura física que oferta servicios públicos a la población.	Dotar a la población agua potable de alta calidad.	Construir nuevos sistemas de agua entubada.	256 Construcción del sistema de agua entubada en la localidad de Santa Cruz Progreso	17.15964	-97.8566	Gobierno y población	2025	500,000.00	Otras fuentes	1 sistema	82 hogares, 152m, 124h	% número de sistema de agua construidos = (número sistemas construidos / número de sistemas programados) * 100
Zaragoza Siniyuvi	En el municipio, la carencia y el mal estado físico de la infraestructura para brindar servicios a la población inhibe y frena su desarrollo y crecimiento.	Aumentar la buena infraestructura física que oferta servicios públicos a la población.	Dotar a la población agua potable de alta calidad.	Construir nuevos sistemas de agua entubada.	283 Construcción del sistema de agua entubada en la localidad de Zaragoza Siniyuvi	-97.8609	16.99748	Gobierno y población	2025	500,000.00	Otras fuentes	1 sistema	45 hogares, 60m, 50h	% número de sistema de agua construidos = (número sistemas construidos / número de sistemas programados) * 100
Santiago Amate Colorado	En el municipio, la carencia y el mal estado físico de la infraestructura para brindar servicios a la población inhibe y frena su desarrollo y crecimiento.	Aumentar la buena infraestructura física que oferta servicios públicos a la población.	Dotar a la población agua potable de alta calidad.	Construir nuevos sistemas de agua entubada.	285 Construcción sistema de agua entubada en el Castillo en la localidad de Santiago Amate Colorado	16.92725	-97.8929	Gobierno y población	2025	500,000.00	Otras fuentes	1 sistema	109 hogares, 206m, 176h	% número de sistema de agua construidos = (número sistemas construidos / número de sistemas programados) * 100

Plan Municipal de Desarrollo con enfoque participativo para Putla Villa de Guerrero Trienio 2025 - 2027

LOCALIDAD	PROBLEMA	OBJETIVO	ESTRATEGIA	LÍNEA DE ACCIÓN	PROYECTO	LATITUD	LONGITUD	ACTORES INVOLUCRADOS	PERIODO DE	COSTO \$ PESOS	FUENTE DE FINANCIAMIENTO.	META	BENEFICIARIOS	INDICADOR
AGUA POTABLE, DRENAJE SANITARIO Y SANEAMIENTO														
Putla Villa de Guerrero	En el municipio, la carencia y el mal estado físico de la infraestructura para brindar servicios a la población inhibe y frena su desarrollo y crecimiento.	Aumentar la buena infraestructura física que oferta servicios públicos a la población.	Dotar a la población agua potable de alta calidad.	Ampliar los sistemas actuales de agua potable.	6 Ampliación de la red de distribución de agua entubada en la calle de acceso al centro de salud, en la localidad de Putla Villa de Guerrero.	17.024074	-97.893318	Gobierno y población	2025, 2026, 2027	1,800,000.00	FAISMUN	960 ml	3497 mujeres, 6935m, 5794h	% número de ml ampliados = (número ml construidos / número de ml programados) * 100
Putla Villa de Guerrero	En el municipio, la carencia y el mal estado físico de la infraestructura para brindar servicios a la población inhibe y frena su desarrollo y crecimiento.	Aumentar la buena infraestructura física que oferta servicios públicos a la población.	Dotar a la población agua potable de alta calidad.	Ampliar los sistemas actuales de agua potable.	8 Ampliación de la red de distribución de agua entubada en varias calles de la localidad de Putla Villa de Guerrero	17.026219	-97.928198	Gobierno y población	2025, 2026, 2027	500,000,000	FAISMUN	600 ml	3497 mujeres, 6935m, 5794h	% número de ml ampliados = (número ml construidos / número de ml programados) * 100
San Antonio Acatlán	En el municipio, la carencia y el mal estado físico de la infraestructura para brindar servicios a la población inhibe y frena su desarrollo y crecimiento.	Aumentar la buena infraestructura física que oferta servicios públicos a la población.	Dotar a la población agua potable de alta calidad.	Ampliar los sistemas actuales de agua potable.	9 Ampliación del sistema de agua entubada en la localidad de San Antonio Acatlán	16.986559	-98.038873	Gobierno y población	2025	290,000,000	FAISMUN	1 sistema	32 hogares, 16m, 22h	% número de sistemas de agua ampliados = (número de sistemas ampliados / número de sistemas programados) * 100
San Juan Teponaxtla	En el municipio, la carencia y el mal estado físico de la infraestructura para brindar servicios a la población inhibe y frena su desarrollo y crecimiento.	Aumentar la buena infraestructura física que oferta servicios públicos a la población.	Dotar a la población agua potable de alta calidad.	Ampliar los sistemas actuales de agua potable.	22. Ampliación del sistema de agua entubada en la localidad de San Juan Teponaxtla	-97.85691	17.03169	Gobierno y población	2025	500,000,000	FAISMUN	1 sistema	208 mujeres, 386m, 397h	% número de sistemas de agua construidos = (número sistemas construidos / número de sistemas programados) * 100
San Miguel Reyes	En el municipio, la carencia y el mal estado físico de la infraestructura para brindar servicios a la población inhibe y frena su desarrollo y crecimiento.	Aumentar la buena infraestructura física que oferta servicios públicos a la población.	Dotar a la población agua potable de alta calidad.	Ampliar los sistemas actuales de agua potable.	284 Ampliación del sistema de agua entubada en la localidad de San Miguel Reyes	-97.9129	16.96926	Gobierno y población	2025	500,000,000	Otras fuentes	1 sistema	219 hogares, 466m, 449h	% número de sistema de agua construidos = (número sistemas construidos / número de sistemas programados) * 100
Concepción del Progreso	En el municipio, la carencia y el mal estado físico de la infraestructura para brindar servicios a la población inhibe y frena su desarrollo y crecimiento.	Aumentar la buena infraestructura física que oferta servicios públicos a la población.	Dotar a la población agua potable de alta calidad.	Rehabilitar los sistemas actuales de agua potable.	5 Rehabilitación del sistema de agua entubada en el barrio Concepción Progreso, en la localidad Concepción del Progreso	17.072297	-97.84054	Gobierno y población	2025	350,000,000	FAISMUN	1 sistema	23 hogares, 46m, 40h	% número de sistemas de agua rehabilitados = (número sistemas rehabilitados / número de sistemas programados) * 100
Concepción Guerrero	En el municipio, la carencia y el mal estado físico de la infraestructura para brindar servicios a la población inhibe y frena su desarrollo y crecimiento.	Aumentar la buena infraestructura física que oferta servicios públicos a la población.	Dotar a la población agua potable de alta calidad.	Rehabilitar los sistemas actuales de agua potable.	7 Rehabilitación de la red distribución de agua entubada en varias calles en la localidad de Putla Villa de Guerrero	17.026219	-97.928198	Gobierno y población	2025, 2026, 2027	1,500,000,000	FAISMUN	500 ml	3497 mujeres, 6935m, 5794h	% número de ml rehabilitados = (número de ml rehabilitados / ml programados) * 100
Hidalgo Siniyuvi	En el municipio, la carencia y el mal estado físico de la infraestructura para brindar servicios a la población inhibe y frena su desarrollo y crecimiento.	Aumentar la buena infraestructura física que oferta servicios públicos a la población.	Dotar a la población agua potable de alta calidad.	Rehabilitar los sistemas actuales de agua potable.	17 Rehabilitación del sistema de agua entubada en la localidad de Hidalgo Siniyuvi	16.977366	-97.842395	Gobierno y población	2025	300,000,000	FAISMUN	1 sistema	70 hogares, 70m, 50h	% número de sistema de agua rehabilitados = (número sistemas rehabilitados / número de sistemas programados) * 100
Concepción Guerrero	En el municipio, la carencia y el mal estado físico de la infraestructura para brindar servicios a la población inhibe y frena su desarrollo y crecimiento.	Aumentar la buena infraestructura física que oferta servicios públicos a la población.	Dotar a la población agua potable de alta calidad.	Rehabilitar los sistemas actuales de agua potable.	20. Rehabilitación del sistema de agua entubada en la localidad de concepción guerrero	-97.866875	17.07381	Gobierno y población	2025	500,000,000	FAISMUN	1 sistema	104 hogares, 214m, 194h	% número de sistemas de agua rehabilitados = (número sistemas rehabilitados / número de sistemas programados) * 100
Putla Villa de Guerrero	En el municipio, la carencia y el mal estado físico de la infraestructura para brindar servicios a la población inhibe y frena su desarrollo y crecimiento.	Aumentar la buena infraestructura física que oferta servicios públicos a la población.	Dotar a la población agua potable de alta calidad.	Rehabilitar los sistemas actuales de agua potable.	23. Rehabilitación de la red de distribución de agua entubada en la calle 5ta privada de Guerrero, en el barrio La Ciénega, en la localidad de Putla Villa de Guerrero	-97.933302	17.024646	Gobierno y población	2025	630,000,000	FAISMUN	210 ml	65 mujeres, 75m, 69h	% número de ml rehabilitados de = (número ml rehabilitados / número de ml programados) * 100

Plan Municipal de Desarrollo con enfoque participativo para Putla Villa de Guerrero Trienio 2025 - 2027

LOCALIDAD	PROBLEMA	OBJETIVO	ESTRATEGIA	LÍNEA DE ACCIÓN	PROYECTO	LATITUD	LONGITUD	ACTORES INVOLUCRADOS	PERIODO DE	COSTO \$ PESOS	FUENTE DE FINANCIAMIENTO.	META	BENEFICIARIOS	INDICADOR
AGUA POTABLE, DRENAJE SANITARIO Y SANEAMIENTO														
San Jorge Rio Frijol	En el municipio, la carencia y el mal estado físico de la infraestructura para brindar servicios a la población inhibe y frena su desarrollo y crecimiento.	Aumentar la buena infraestructura física que oferta servicios públicos a la población.	Aumentar la infraestructura de drenaje pluvial	Construir nueva infraestructura de alcantarillado.	24 Construcción de la red de alcantarillado en la calle sin nombre de la localidad de San Jorge Rio Frijol	-98.153429	17.146562	Gobierno y municipio	2025	54,000.00	FASIMUN	18 ml	120 hogares, 125m. ² 115h	% número de ml construidos = (número ml construidos / número de ml programados) * 100
Tierra blanca	En el municipio, la carencia y el mal estado físico de la infraestructura para brindar servicios a la población inhibe y frena su desarrollo y crecimiento.	Aumentar la buena infraestructura física que oferta servicios públicos a la población.	Aumentar la infraestructura de drenaje pluvial	Construir nueva infraestructura de alcantarillado.	25 Construcción de la red de alcantarillado en la calle sin nombre de la localidad de Tierra Blanca	-97.949871	16.958802	Gobierno y municipio	2025	60,000.00	FASIMUN	20 ml	11 hogares, 20m. ² 23h	% número de ml construidos = (número ml construidos / número de ml programados) * 100
Putla Villa de Guerrero	En el municipio, la carencia y el mal estado físico de la infraestructura para brindar servicios a la población inhibe y frena su desarrollo y crecimiento.	Aumentar la buena infraestructura física que oferta servicios públicos a la población.	Aumentar la infraestructura de drenaje pluvial	Construir nueva infraestructura de alcantarillado.	26 Construcción de la red de alcantarillado en la primera privada de la calle Quintana Roo en el barrio Chilapa en la localidad de Putla Villa de Guerrero	-97.926366	17.02804	Gobierno y municipio	2025	60,000.00	FASIMUN	20 ml	35 hogares, 63m. ² 57h	% número de ml construidos de red de Alcantarillado = (número ml construidos / número de ml programados) * 100
Plan de Ayala	En el municipio, la carencia y el mal estado físico de la infraestructura para brindar servicios a la población inhibe y frena su desarrollo y crecimiento.	Aumentar la buena infraestructura física que oferta servicios públicos a la población.	Aumentar la infraestructura de drenaje pluvial	Construir nueva infraestructura de alcantarillado.	27 Construcción de la red de alcantarillado en la calle sin nombre en la localidad de Plan de Ayala en el km 0+100	-97.849248	17.069964	Gobierno y municipio	2025	84,000.00	FASIMUN	28 ml	23 hogares, 66m. ² 43h	% número de ml construidos de red de alcantarillado = (número ml construidos / número de ml programados) * 100
Putla Villa de Guerrero	En el municipio, la carencia y el mal estado físico de la infraestructura para brindar servicios a la población inhibe y frena su desarrollo y crecimiento.	Aumentar la buena infraestructura física que oferta servicios públicos a la población.	Aumentar la infraestructura de drenaje pluvial	Construir nueva infraestructura de alcantarillado.	28 Construcción de la red de alcantarillado en la calle sin nombre en la localidad de Putla Villa de Guerrero	-97.919445	17.018603	Gobierno y municipio	2025	60,000.00	FASIMUN	20 ml	40 hogares, 20m. ² 18h	% número de ml construidos de red de Alcantarillado = (número ml construidos / número de ml programados) * 100
El carrizal de galeana	En el municipio, la carencia y el mal estado físico de la infraestructura para brindar servicios a la población inhibe y frena su desarrollo y crecimiento.	Aumentar la buena infraestructura física que oferta servicios públicos a la población.	Aumentar la infraestructura de drenaje pluvial	Construir nueva infraestructura de alcantarillado.	29 Construcción de la red de alcantarillado en la calle sin nombre en la localidad del Carrizal de Galeana	-97.881113	16.861557	Gobierno y municipio	2025	54,000.00	FASIMUN	18 ml	34 hogares, 54 m. ² 95h	% número de ml construidos de red de Alcantarillado = (número ml construidos / número de ml programados) * 100
El cangrejo	En el municipio, la carencia y el mal estado físico de la infraestructura para brindar servicios a la población inhibe y frena su desarrollo y crecimiento.	Aumentar la buena infraestructura física que oferta servicios públicos a la población.	Aumentar la infraestructura de drenaje pluvial	Construir nueva infraestructura de alcantarillado.	30 Construcción de la red de alcantarillado en la Barranca del Rancho el Cangrejo en la localidad del Cangrejo	-97.87813	16.977244	Gobierno y municipio	2025	45,000.00	FASIMUN	15 ml	20 hogares, 30m. ² 20h	% número de ml construidos de red de Alcantarillado = (número ml construidos / número de ml programados) * 100
Joya del mamey cópala	En el municipio, la carencia y el mal estado físico de la infraestructura para brindar servicios a la población inhibe y frena su desarrollo y crecimiento.	Aumentar la buena infraestructura física que oferta servicios públicos a la población.	Aumentar la infraestructura de drenaje pluvial	Construir nueva infraestructura de alcantarillado.	31 Construcción de la red de alcantarillado en la calle sin nombre en la localidad de Joya del Mamey Cópala	-97.9372	17.08386	Gobierno y municipio	2025	54,000.00	FASIMUN	18 ml	66 hogares, 82m. ² 62h	% número de ml construidos de red de Alcantarillado = (número ml construidos / número de ml programados) * 100
Putla Villa de Guerrero	En el municipio, la carencia y el mal estado físico de la infraestructura para brindar servicios a la población inhibe y frena su desarrollo y crecimiento.	Aumentar la buena infraestructura física que oferta servicios públicos a la población.	Tratar de forma sustentable las aguas servidas del municipio.	Construir nueva infraestructura de drenaje sanitario.	49 Construcción de la red de drenaje sanitario en la calle Coahuila en la localidad de Putla Villa de Guerrero	-97.928534	17.030793	Gobierno y municipio	2025	1,050,000.00	FASIMUN	350 ml	47 hogares, 141m. ² 94h	% número de ml construidos de red de drenaje sanitario = (número ml construidos / número de ml programados) * 100
Putla Villa de Guerrero	En el municipio, la carencia y el mal estado físico de la infraestructura para brindar servicios a la población inhibe y frena su desarrollo y crecimiento.	Aumentar la buena infraestructura física que oferta servicios públicos a la población.	Tratar de forma sustentable las aguas servidas del municipio.	Construir nueva infraestructura de drenaje sanitario.	50 Construcción de la red de drenaje sanitario en varias calles sin nombre en el barrio Campo de Aviación en la localidad de Putla Villa de Guerrero	-97.923853	17.02763	Gobierno y municipio	2025-2026-2027	1,140,000.00	FASIMUN	380 ml	140 hogares, 380m. ² 370h	% número de ml construidos de red de drenaje sanitario = (número ml construidos / número de ml programados) * 100

Plan Municipal de Desarrollo con enfoque participativo para Putla Villa de Guerrero Trienio 2025 - 2027

LOCALIDAD	PROBLEMA	OBJETIVO	ESTRATEGIA	LÍNEA DE ACCIÓN	PROYECTO	LATITUD	LONGITUD	ACTORES INVOLUCRADOS	PERIODO DE	COSTO \$ PESOS	FUENTE DE FINANCIAMIENTO.	META	BENEFICIARIOS	INDICADOR
AGUA POTABLE, DRENAJE SANITARIO Y SANEAMIENTO														
Putla Villa de Guerrero	En el municipio, la carencia y el mal estado físico de la infraestructura para brindar servicios a la población inhibe y frena su desarrollo y crecimiento.	Aumentar la buena infraestructura física que oferta servicios públicos a la población.	Tratar de forma sustentable las aguas servidas del municipio.	Construir nueva infraestructura de drenaje sanitario.	35 Construcción de la red de drenaje sanitario de la calle Quinta Privada de Guerrero, en el barrio la Ciénega en la localidad de Putla Villa de Guerrero	-97.933287	17.024658	Gobierno y municipio	2025	300,000.00	FAISMUN	100 ml	60 hogares, 7m, 106h	% número de ml construidos de red de drenaje sanitario = (número ml construidos / número de ml programados) * 100
Putla Villa de Guerrero	En el municipio, la carencia y el mal estado físico de la infraestructura para brindar servicios a la población inhibe y frena su desarrollo y crecimiento.	Aumentar la buena infraestructura física que oferta servicios públicos a la población.	Tratar de forma sustentable las aguas servidas del municipio.	Construir nueva infraestructura de drenaje sanitario.	36 Construcción de la red de drenaje sanitario en la calle Mitla del fraccionamiento Costa Chica en la localidad de Putla Villa de Guerrero	-97.931164	17.021662	Gobierno y municipio	2025	435,000.00	FAISMUN	145 ml	60 hogares, 50m, 50h	% número de ml construidos de red de drenaje sanitario = (número ml construidos / número de ml programados) * 100
Putla Villa de Guerrero	En el municipio, la carencia y el mal estado físico de la infraestructura para brindar servicios a la población inhibe y frena su desarrollo y crecimiento.	Aumentar la buena infraestructura física que oferta servicios públicos a la población.	Tratar de forma sustentable las aguas servidas del municipio.	Construir nueva infraestructura de drenaje sanitario.	37 Construcción de red de drenaje sanitario en la calle Zacatecas del barrio de la Cureña en la localidad de Putla Villa de Guerrero	-97.93015	17.03201	Gobierno y municipio	2025	300,000.00	FAISMUN	100 ml	46 hogares, 50m, 40h	% número de ml construidos de red de drenaje sanitario = (número ml construidos / número de ml programados) * 100
Putla Villa de Guerrero	En el municipio, la carencia y el mal estado físico de la infraestructura para brindar servicios a la población inhibe y frena su desarrollo y crecimiento.	Aumentar la buena infraestructura física que oferta servicios públicos a la población.	Tratar de forma sustentable las aguas servidas del municipio.	Construir nueva infraestructura de drenaje sanitario.	38 Construcción de la red de drenaje sanitario en las calle Monclova, Diaz Ordaz, en El barrio el Calvario en la localidad de Putla Villa de Guerrero	-97.923747	17.024991	Gobierno y municipio	2025	300,000.00	FAISMUN	100 ml	58 hogares, 40 m, 25h	% número de ml construidos de red de drenaje sanitario = (número ml construidos / número de ml programados) * 100
Putla Villa de Guerrero	En el municipio, la carencia y el mal estado físico de la infraestructura para brindar servicios a la población inhibe y frena su desarrollo y crecimiento.	Aumentar la buena infraestructura física que oferta servicios públicos a la población.	Tratar de forma sustentable las aguas servidas del municipio.	Construir nueva infraestructura de drenaje sanitario.	39 Construcción de la red de drenaje sanitario en la calle Nayarit del barrio Palo de Obo en la localidad de Putla Villa de Guerrero	-97.9234	17.02139	Gobierno y municipio	2025	360,000.00	FAISMUN	120 ml	18 hogares, 15m, 20h	% número de ml construidos de red de drenaje sanitario = (número ml construidos / número de ml programados) * 100
Putla Villa de Guerrero	En el municipio, la carencia y el mal estado físico de la infraestructura para brindar servicios a la población inhibe y frena su desarrollo y crecimiento.	Aumentar la buena infraestructura física que oferta servicios públicos a la población.	Tratar de forma sustentable las aguas servidas del municipio.	Construir nueva infraestructura de drenaje sanitario.	40 Construcción de la red de drenaje sanitario en el canal en la localidad de Putla Villa de Guerrero	-97.91901	17.03535	Gobierno y municipio	2025	360,000.00	FAISMUN	1200 ml	1508 hogares, 4524m, 3059h	% número de ml construidos de red de drenaje sanitario = (número ml construidos / número de ml programados) * 100
Putla Villa de Guerrero	En el municipio, la carencia y el mal estado físico de la infraestructura para brindar servicios a la población inhibe y frena su desarrollo y crecimiento.	Aumentar la buena infraestructura física que oferta servicios públicos a la población.	Tratar de forma sustentable las aguas servidas del municipio.	Construir nueva infraestructura de drenaje sanitario.	41 Construcción de la red de drenaje sanitario en el margen del río de La Chuchara en la localidad de Putla Villa de Guerrero	-97.918921	17.025496	Gobierno y municipio	2025	3,075,000.00	FAISMUN	1250 ml	54 hogares, 340m, 200h	% número de ml construidos de red de drenaje sanitario = (número ml construidos / número de ml programados) * 100
Putla Villa de Guerrero	En el municipio, la carencia y el mal estado físico de la infraestructura para brindar servicios a la población inhibe y frena su desarrollo y crecimiento.	Aumentar la buena infraestructura física que oferta servicios públicos a la población.	Tratar de forma sustentable las aguas servidas del municipio.	Construir nueva infraestructura de drenaje sanitario.	42 Construcción de la red de drenaje sanitario en las calles Los Amates, el Roble, en el barrio de la Normal en la localidad de Putla Villa de Guerrero	-97.935948	17.02759	Gobierno y municipio	2025	840,000.00	FAISMUN	280 ml	40 hogares, 60m, 62h	% número de ml construidos de red de drenaje sanitario = (número ml construidos / número de ml programados) * 100
Putla Villa de Guerrero	En el municipio, la carencia y el mal estado físico de la infraestructura para brindar servicios a la población inhibe y frena su desarrollo y crecimiento.	Aumentar la buena infraestructura física que oferta servicios públicos a la población.	Tratar de forma sustentable las aguas servidas del municipio.	Construir nueva infraestructura de drenaje sanitario.	44 Construcción de la red de drenaje sanitario en el fraccionamiento el Carrizal en la localidad de Putla Villa de Guerrero	-97.921823	17.017281	Gobierno y municipio	2025	540,000.00	FAISMUN	180 ml	8 hogares, 21m, 40h	% número de ml construidos de red de drenaje = (número ml construidos / número de ml programados) * 100
San Juan teponaxtla	En el municipio, la carencia y el mal estado físico de la infraestructura para brindar servicios a la población inhibe y frena su desarrollo y crecimiento.	Aumentar la buena infraestructura física que oferta servicios públicos a la población.	Tratar de forma sustentable las aguas servidas del municipio.	Construir nueva infraestructura de drenaje sanitario.	45 Construcción de la red de drenaje sanitario en la calle sin nombre en la localidad de San Juan Teponaxtla	-97.88731	17.032663	Gobierno y municipio	2025	900,000.00	FAISMUN	300 ml	208 hogares, 396m, 397h	% número de ml construidos de red de drenaje = (número ml construidos / número de ml programados) * 100

Plan Municipal de Desarrollo con enfoque participativo para Putla Villa de Guerrero Trienio 2025 - 2027

LOCALIDAD	PROBLEMA	OBJETIVO	ESTRATEGIA	LÍNEA DE ACCIÓN	PROYECTO	LATITUD	LONGITUD	ACTORES INVOLUCRADOS	PERIODO DE	COSTO \$ PESOS	FUENTE DE FINANCIAMIENTO.	META	BENEFICIARIOS	INDICADOR
AGUA POTABLE, DRENAJE SANITARIO Y SANEAMIENTO														
San andrés chichahuaxtla	En el municipio, la carencia y el mal estado físico de la infraestructura para brindar servicios a la población inhibe y frena su desarrollo y crecimiento.	Aumentar la buena infraestructura física que oferta servicios públicos a la población.	Tratar de forma sustentable las aguas servidas del municipio.	Construir nueva infraestructura de drenaje sanitario.	46 Construcción de la red de drenaje sanitario de la calle 16 de Septiembre, en el sector 02 en la localidad de San Andrés Chichahuaxtla	-97.840905	17.156963	Gobierno y municipio	2025	720,000.00	FASIMUN	240 ml	45 hogares, 48h, 43h	% número de ml construidos de red de drenaje = (número ml construidos / número de ml programados) * 100
Putla Villa de Guerrero	En el municipio, la carencia y el mal estado físico de la infraestructura para brindar servicios a la población inhibe y frena su desarrollo y crecimiento.	Aumentar la buena infraestructura física que oferta servicios públicos a la población.	Tratar de forma sustentable las aguas servidas del municipio.	Construir nueva infraestructura de drenaje sanitario.	47 Construcción de la red de drenaje sanitario de la calle Prolongación de la Luz, en el barrio la Asunción en la localidad de Putla Villa de Guerrero	-97.833656	17.029885	Gobierno y municipio	2025	750,000.00	FASIMUN	250 ml	219 hogares, 466m, 449h	% número de ml construidos de red de drenaje = (número ml construidos / número de ml programados) * 100
Putla Villa de Guerrero	En el municipio, la carencia y el mal estado físico de la infraestructura para brindar servicios a la población inhibe y frena su desarrollo y crecimiento.	Aumentar la buena infraestructura física que oferta servicios públicos a la población.	Tratar de forma sustentable las aguas servidas del municipio.	Construir nueva infraestructura de drenaje sanitario.	33 Ampliación de la red de drenaje sanitario en varias calles de la localidad de Putla Villa de Guerrero	-97.828405	17.028239	Gobierno y municipio	2025, 2026, 2027	3,000,000.00	FASIMUN	1000 ml	3497 hogares, 6935m, 5794h	% número de ml ampliados de red de drenaje sanitario = (número ml construidos / número de ml programados) * 100
Putla Villa de Guerrero	En el municipio, la carencia y el mal estado físico de la infraestructura para brindar servicios a la población inhibe y frena su desarrollo y crecimiento.	Aumentar la buena infraestructura física que oferta servicios públicos a la población.	Tratar de forma sustentable las aguas servidas del municipio.	Ampliar la infraestructura de drenaje sanitario	43 Ampliación de la red de drenaje sanitario en la calle de acceso al centro de salud, en la localidad de Putla Villa de Guerrero.	-97.835248	17.02759	Gobierno y municipio	2025	2,790,000.00	FASIMUN	930 ml	3497 hogares, 6935m, 5794h	% número de ml ampliados de red de drenaje sanitario = (número ml construidos / número de ml programados) * 100
Putla Villa de Guerrero	En el municipio, la carencia y el mal estado físico de la infraestructura para brindar servicios a la población inhibe y frena su desarrollo y crecimiento.	Aumentar la buena infraestructura física que oferta servicios públicos a la población.	Tratar de forma sustentable las aguas servidas del municipio.	Ampliar la infraestructura de drenaje sanitario	48 Ampliación de la red de drenaje sanitario en las calles Jazmín, Gardenias, Margarita, en el barrio Bosques de las Lomas en la localidad de Putla Villa de Guerrero	-97.821672	17.030248	Gobierno y municipio	2025	1,800,000.00	FASIMUN	600 ml	70 hogares, 69m, 60h	% número de ml ampliados de red de drenaje sanitario = (número ml construidos / número de ml programados) * 100
Putla Villa de Guerrero	En el municipio, la carencia y el mal estado físico de la infraestructura para brindar servicios a la población inhibe y frena su desarrollo y crecimiento.	Aumentar la buena infraestructura física que oferta servicios públicos a la población.	Tratar de forma sustentable las aguas servidas del municipio.	Rehabilitar la infraestructura de drenaje sanitario y saneamiento.	34 Rehabilitación de la red de drenaje sanitario en varias calles de la localidad de Putla Villa de Guerrero	-97.828405	17.028239	Gobierno y municipio	2025	3,000,000.00	FASIMUN	1000 ml	3497 hogares, 6935m, 5794h	% número de ml rehabilitados de red de drenaje = (número ml rehabilitados / número de ml programados) * 100
Putla Villa de Guerrero	En el municipio, la carencia y el mal estado físico de la infraestructura para brindar servicios a la población inhibe y frena su desarrollo y crecimiento.	Aumentar la buena infraestructura física que oferta servicios públicos a la población.	Tratar de forma sustentable las aguas servidas del municipio.	Construir sanitarios públicos.	228 Construcción de sanitarios públicos en el barrio de la Cruz Grande en la localidad de Putla Villa de Guerrero	17.020304	-97.920434	Gobierno y municipio	2025	75,000.00	Otras fuentes	5 m2	50 hogares, 30m, 28h	% número de m2 de sanitarios construidos = (número m2 construidos / número de m2 programados) * 100
Putla Villa de Guerrero	En el municipio, la carencia y el mal estado físico de la infraestructura para brindar servicios a la población inhibe y frena su desarrollo y crecimiento.	Aumentar la buena infraestructura física que oferta servicios públicos a la población.	Tratar de forma sustentable las aguas servidas del municipio.	- Rehabilitar la infraestructura de drenaje sanitario y saneamiento.	32 Rehabilitación de la planta de tratamiento de aguas residuales en la localidad de Putla Villa de Guerrero	-97.820517	17.0134	Gobierno y municipio	2025	3,000,000.00	FASIMUN	80 m2	3497 hogares, 6935m, 5794h	% número de m2 de ptar rehabilitada = (número m2 rehabilitados / número de m2 programados) * 100
Proyectos no priorizados														
Putla Villa de Guerrero	En el municipio, la carencia y el mal estado físico de la infraestructura para brindar servicios a la población inhibe y frena su desarrollo y crecimiento.	Aumentar la buena infraestructura física que oferta servicios públicos a la población.	Dotar a la población agua potable de alta calidad.	Construir nuevos sistemas de agua entubada.	Construir nuevos sistemas de agua entubada en diferentes localidades y calles del municipio de Putla Villa de Guerrero	17.0134339	-97.5541350	gobierno y población	2025, 2026 y 2027	5,000,000	Otras fuentes	5 sistemas	9360 hogares, 18463m, 16180h	% de sistemas de agua entubada construidos = (número de sistemas construidos / número de sistemas programados) * 100

Plan Municipal de Desarrollo con enfoque participativo para Putla Villa de Guerrero Trienio 2025 - 2027

LOCALIDAD	PROBLEMA	OBJETIVO	ESTRATEGIA	LÍNEA DE ACCIÓN	PROYECTO	LATITUD	LONGITUD	ACTORES INVOLUCRADOS	PERIODO DE EJECUCIÓN	COSTO \$ PESOS	FUENTE DE FINANCIAMIENTO.	META	BENEFICIARIOS	INDICADOR
AGUA POTABLE, DRENAJE SANITARIO Y SANEAMIENTO														
Putla Villa de Guerrero	En el municipio, la carencia y el mal estado físico de la infraestructura para brindar servicios a la población inhibe y frena su desarrollo y crecimiento.	Aumentar la buena infraestructura física que oferta servicios públicos a la población.	Dotar a la población agua potable de alta calidad.	Ampliar los sistemas actuales de agua potable.	Ampliar los sistemas de agua entubada en diferentes localidades y calles del municipio de Putla Villa de Guerrero	17.0134339	-97.5541350	gobierno y población	2025, 2026 y 2027	2,500,000	Otras fuentes	5 sistemas	9360 hogares, 18463m, 16189h	% de sistemas de agua ampliados = (número de sistemas ampliados / número de sistemas programados) * 100
Putla Villa de Guerrero	En el municipio, la carencia y el mal estado físico de la infraestructura para brindar servicios a la población inhibe y frena su desarrollo y crecimiento.	Aumentar la buena infraestructura física que oferta servicios públicos a la población.	Dotar a la población agua potable de alta calidad.	Rehabilitar los sistemas actuales de agua potable.	Rehabilitar los sistemas de agua entubada en diferentes localidades y calles del municipio de Putla Villa de Guerrero	17.0134339	-97.5541350	gobierno y población	2025, 2026 y 2027	1,500,000	Otras fuentes	3 sistemas	9360 hogares, 18463m, 16189h	% de sistemas de agua rehabilitados = (número de sistemas rehabilitados / número de sistemas programados) * 100
Putla Villa de Guerrero	En el municipio, la carencia y el mal estado físico de la infraestructura para brindar servicios a la población inhibe y frena su desarrollo y crecimiento.	Aumentar la buena infraestructura física que oferta servicios públicos a la población.	Tratar de forma sustentable las aguas servidas del municipio.	Construir nueva infraestructura de drenaje sanitario.	Construir nuevos sistemas de drenaje sanitario en diferentes localidades y calles del municipio de Putla Villa de Guerrero	17.0134339	-97.5541350	gobierno y población	2025, 2026 y 2027	2,400,000	Otras fuentes	3 sistemas	9360 hogares, 18463m, 16189h	% de sistemas de drenaje contruidos = (número de sistemas contruidos / número de sistemas programados) * 100
Putla Villa de Guerrero	En el municipio, la carencia y el mal estado físico de la infraestructura para brindar servicios a la población inhibe y frena su desarrollo y crecimiento.	Aumentar la buena infraestructura física que oferta servicios públicos a la población.	Tratar de forma sustentable las aguas servidas del municipio.	Ampliar la infraestructura de drenaje sanitario.	Ampliar los sistemas de drenaje sanitario en diferentes localidades y calles del municipio de Putla Villa de Guerrero	17.0134339	-97.5541350	gobierno y población	2025, 2026 y 2027	2,400,000	Otras fuentes	3 sistemas	9360 hogares, 18463m, 16189h	% de sistemas de drenaje ampliados = (número de sistemas rehabilitados / número de sistemas programados) * 100
Putla Villa de Guerrero	En el municipio, la carencia y el mal estado físico de la infraestructura para brindar servicios a la población inhibe y frena su desarrollo y crecimiento.	Aumentar la buena infraestructura física que oferta servicios públicos a la población.	Tratar de forma sustentable las aguas servidas del municipio.	Rehabilitar la infraestructura de drenaje sanitario y saneamiento.	Rehabilitar los sistemas de drenaje sanitario en diferentes localidades y calles del municipio de Putla Villa de Guerrero	17.0134339	-97.5541350	gobierno y población	2025, 2026 y 2027	1,200,000	Otras fuentes	3 sistemas	9360 hogares, 18463m, 16189h	% de sistemas de drenaje rehabilitados = (número de sistemas rehabilitados / número de sistemas programados) * 100

LOCALIDAD	PROBLEMA	OBJETIVO	ESTRATEGIA	LÍNEA DE ACCIÓN	PROYECTO	LATITUD	LONGITUD	ACTORES INVOLUCRADOS	PERIODO DE EJECUCIÓN	COSTO \$ PESOS	FUENTE DE FINANCIAMIENTO.	META	BENEFICIARIOS	INDICADOR
INFRAESTRUCTURA GUBERNAMENTAL														
Los Reyes Chichahuaxtla	En el municipio, la carencia y el mal estado físico de la infraestructura para brindar servicios a la población inhibe y frena su desarrollo y crecimiento.	Aumentar la buena infraestructura física que oferta servicios públicos a la población.	Mejorar la calidad de la infraestructura gubernamental.	Rehabilitar la infraestructura gubernamental	275 Rehabilitar el salón de usos múltiples en Los Reyes Chichahuaxtla.	17.165	-97.841	Gobierno y población	2025 - 2026	1,600,000	Otras fuentes	200 m2	18 hogares, 25m, 20h	% de m2 rehabilitados del salón = (número de m2 rehabilitados / número de m2 programados) * 100
El Carrizal De Galeana	En el municipio, la carencia y el mal estado físico de la infraestructura para brindar servicios a la población inhibe y frena su desarrollo y crecimiento.	Aumentar la buena infraestructura física que oferta servicios públicos a la población.	Mejorar la calidad de la infraestructura gubernamental.	Promover construcciones nuevas.	101 Construcción de techado de bienes públicos en la localidad de El Carrizal de Galeana 2da. Etapa	16.934116	-97.83385	Gobierno y población	2025 - 2026	855,000	FAISMUN	570 m2	34hogares, 54m, 59h	% de m2 contruidos de techado = (número de m2 techados / número de m2 programados) * 100

Plan Municipal de Desarrollo con enfoque participativo para Putla Villa de Guerrero Trienio 2025 - 2027

LOCALIDAD	PROBLEMA	OBJETIVO	ESTRATEGIA	LÍNEA DE ACCIÓN	PROYECTO	LATITUD	LONGITUD	ACTORES INVOLUCRADOS	PERIODO EJECUCIÓN	COSTO \$ PESOS	FUENTE DE FINANCIAMIENTO.	META	BENEFICIARIOS	INDICADOR
INFRAESTRUCTURA GUBERNAMENTAL														
Joya Grande Chichahuaxtla	En el municipio, la carencia y el mal estado físico de la infraestructura para brindar servicios a la población inhibe y frena su desarrollo y crecimiento.	Aumentar la buena infraestructura física que oferta servicios públicos a la población.	Mejorar la calidad de la infraestructura gubernamental.	Promover construcciones nuevas.	111 Construcción de techado de bienes públicos en la localidad de Joya Grande Chichahuaxtla 2da etapa	-17.145399	-97.84227	Gobierno y población	2025, 2026, 2027	810,000	FAISMUN	540 m ²	42 hogares, 27m, 25h	% de m2 construidos de techado = (número de m2 techados / número de m2 programados) * 100
Morelos Siniyuvi	En el municipio, la carencia y el mal estado físico de la infraestructura para brindar servicios a la población inhibe y frena su desarrollo y crecimiento.	Aumentar la buena infraestructura física que oferta servicios públicos a la población.	Mejorar la calidad de la infraestructura gubernamental.	Promover construcciones nuevas.	127 Construcción de techado de bienes públicos en la localidad de Morelos Siniyuvi	16.984791	-97.84897	Gobierno y población	2025	812,700	FAISMUN	510 m ²	30 hogares, 47m, 65h	% de m2 construidos de techado = (número de m2 techados / número de m2 programados) * 100
Putla Villa de Guerrero	En el municipio, la carencia y el mal estado físico de la infraestructura para brindar servicios a la población inhibe y frena su desarrollo y crecimiento.	Aumentar la buena infraestructura física que oferta servicios públicos a la población.	Mejorar la calidad de la infraestructura gubernamental.	Promover construcciones nuevas.	179 Construcción de techado de bienes públicos en la unidad habitacional Pochtlán en la localidad de Putla Villa de Guerrero 3era. Etapa	-17.0252	-97.93538	Gobierno y población	2025, 2026, 2027	932,000	FAISMUN	619 m ²	200 hogares, 180m, 150h	% de m2 construidos de techado = (número de m2 techados / número de m2 programados) * 100
La Cañada Tejocote	En el municipio, la carencia y el mal estado físico de la infraestructura para brindar servicios a la población inhibe y frena su desarrollo y crecimiento.	Aumentar la buena infraestructura física que oferta servicios públicos a la población.	Mejorar la calidad de la infraestructura gubernamental.	Promover construcciones nuevas.	182 Construcción de techado de bienes públicos en la localidad de la Cañada Tejocote 2da etapa	17.14628	-97.84227	GOBIERNO Y POBLACION	2025, 2026, 2027	812,000	FAISMUN	540 ML	35 HOGARES, 30M, 28H	% de m2 construidos de techado = (número de m2 techados / número de m2 programados) * 100
San Pedro Siniyuvi	En el municipio, la carencia y el mal estado físico de la infraestructura para brindar servicios a la población inhibe y frena su desarrollo y crecimiento.	Aumentar la buena infraestructura física que oferta servicios públicos a la población.	Mejorar la calidad de la infraestructura gubernamental.	Promover construcciones nuevas.	206 Construcción de bienes públicos en la localidad de San Pedro Siniyuvi	16.984244	-97.840793	Gobierno y población	2025	858,000	FAISMUN	570 m ²	54hogares, 714m, 675h	% de m2 construidos de techado = (número de m2 techados / número de m2 programados) * 100
Putla Villa de Guerrero	En el municipio, la carencia y el mal estado físico de la infraestructura para brindar servicios a la población inhibe y frena su desarrollo y crecimiento.	Aumentar la buena infraestructura física que oferta servicios públicos a la población.	Mejorar la calidad de la infraestructura gubernamental.	Promover construcciones nuevas.	249 Construcción de barda perimetral en el Ojo de Agua en el barrio Ojo de Agua en la localidad de Putla Villa de Guerrero	-17.03062	-97.93361	Gobierno y población	2025	330,100	Otras fuentes	161 ml	21 hogares, 84m, 63h	% de ml construidos de barda perimetral = (número de ml construidos / número de ml programados) * 100
Joya Grande Chichahuaxtla	En el municipio, la carencia y el mal estado físico de la infraestructura para brindar servicios a la población inhibe y frena su desarrollo y crecimiento.	Aumentar la buena infraestructura física que oferta servicios públicos a la población.	Mejorar la calidad de la infraestructura gubernamental.	Promover construcciones nuevas.	254 Construcción de barda perimetral en la localidad de Joya Grande Chichahuaxtla	17.14541	-97.8423	Gobierno y población	2025	21,000	Tequio	10 ml	42 hogares, 27m, 25h	% de ml construidos de barda perimetral = (número de ml construidos de barda / número de ml de barda programados) * 100
Asunción Atoyaquillo	En el municipio, la carencia y el mal estado físico de la infraestructura para brindar servicios a la población inhibe y frena su desarrollo y crecimiento.	Aumentar la buena infraestructura física que oferta servicios públicos a la población.	Mejorar la calidad de la infraestructura gubernamental.	Promover construcciones nuevas.	242 Construcción de barda perimetral en el panteón municipal en la localidad de Asunción Atoyaquillo	16.809663	-97.783945	Gobierno y población	2025	800,000	Otras fuentes	390 ml	550 hogares, 529m, 530h	% de ml construidos de barda perimetral = (número de ml construidos de barda / número de ml de barda programados) * 100
El Carrizal de Galeana	En el municipio, la carencia y el mal estado físico de la infraestructura para brindar servicios a la población inhibe y frena su desarrollo y crecimiento.	Aumentar la buena infraestructura física que oferta servicios públicos a la población.	Mejorar la calidad de la infraestructura gubernamental.	Promover construcciones nuevas.	272 Construcción de barda Perimetral en la agencia municipal en la localidad de el carrizal de galeana	16.8647	-97.8883	Gobierno y población	2025	431,000	Tequio	210 ml	34 hogares, 54m, 59h	% de ml construidos de barda perimetral = (número de ml de barda construidos / número de ml de barda programados) * 100

Plan Municipal de Desarrollo con enfoque participativo para Putla Villa de Guerrero Trienio 2025 - 2027

LOCALIDAD	PROBLEMA	OBJETIVO	ESTRATEGIA	LÍNEA DE ACCIÓN	PROYECTO	LATITUD	LONGITUD	ACTORES INVOLUCRADOS	PERIODO EJECUCIÓN	COSTO \$ PESOS	FUENTE DE FINANCIAMIENTO.	META	BENEFICIARIOS	INDICADOR
INFRAESTRUCTURA GUBERNAMENTAL														
Putla Villa de Guerrero	En el municipio, la carencia y el mal estado físico de la infraestructura para brindar servicios a la población inhibe y frena su desarrollo y crecimiento.	Aumentar la buena infraestructura física que oferta servicios públicos a la población.	Mejorar la calidad de la infraestructura gubernamental.	Promover construcciones nuevas.	204 Construcción de parque público, en el barrio campo de aviación en la localidad de Putla Villa de Guerrero	17.00733	-97.93125	Gobierno y población	2025, 2026, 2027	30 000 000	FAISMUN	18 500 m2	9639 hogares, 18463m, 16189h	% de m2 construidos de parque = (número de m2 construidos de parque / número de m2 programados) * 100
Guadalupe Nuevo Tenochtitlan	En el municipio, la carencia y el mal estado físico de la infraestructura para brindar servicios a la población inhibe y frena su desarrollo y crecimiento.	Aumentar la buena infraestructura física que oferta servicios públicos a la población.	Mejorar la calidad de la infraestructura gubernamental.	Promover construcciones nuevas.	207 Construcción de parque público en la localidad de Guadalupe Nuevo Tenochtitlan	17.020591	-97.882143	Gobierno y población	2025, 2026, 2027	5 000 000	FAISMUN	2 500 m2	110 hogares, 232m, 198h	% de m2 construidos de parque = (número de m2 construidos de parque / número de m2 programados) * 100
Putla Villa de Guerrero	En el municipio, la carencia y el mal estado físico de la infraestructura para brindar servicios a la población inhibe y frena su desarrollo y crecimiento.	Aumentar la buena infraestructura física que oferta servicios públicos a la población.	Mejorar la calidad de la infraestructura gubernamental.	Rehabilitar la infraestructura gubernamental existente.	208 Rehabilitación del parque público centenario en la localidad de Putla Villa de Guerrero	17.0264	-97.92807	Gobierno y población	2025	5 405 000	FAISMUN	2 162 m2	3497 hogares, 5724m, 6334h	% de m2 rehabilitados de parque = (número de m2 rehabilitados de parque / número de m2 programados) * 100
Putla Villa de Guerrero	En el municipio, la carencia y el mal estado físico de la infraestructura para brindar servicios a la población inhibe y frena su desarrollo y crecimiento.	Aumentar la buena infraestructura física que oferta servicios públicos a la población.	Mejorar la calidad de la infraestructura gubernamental.	Rehabilitar la infraestructura gubernamental existente.	201 Rehabilitación del andador urbano en la localidad de Putla Villa de Guerrero	17.026213	-97.928203	Gobierno y población	2025	1 800 000	FAISMUN	300 ml	9639 hogares, 18463m, 16189h	% de ml rehabilitados de andador = (número de ml rehabilitados / número de ml programados) * 100
San Isidro del Estado	En el municipio, la carencia y el mal estado físico de la infraestructura para brindar servicios a la población inhibe y frena su desarrollo y crecimiento.	Aumentar la buena infraestructura física que oferta servicios públicos a la población.	Mejorar la calidad de la infraestructura gubernamental.	Dar continuidad a las construcciones iniciadas en ejercicios anteriores.	210 Construcción de la agencia municipal 4a. etapa en la localidad de San Isidro del Estado	19.2022	-98.5702	Gobierno y población	2025, 2026, 2027	1 008 000	Otras fuentes	126 m2	233 hogares, 340m, 316h	% de m2 construidos de la agencia = (número de m2 construidos / número de m2 programados) * 100
San Isidro de Morelos	En el municipio, la carencia y el mal estado físico de la infraestructura para brindar servicios a la población inhibe y frena su desarrollo y crecimiento.	Aumentar la buena infraestructura física que oferta servicios públicos a la población.	Mejorar la calidad de la infraestructura gubernamental.	Promover construcciones nuevas.	214 Construcción de la agencia municipal en la localidad de San Isidro de Morelos	17.1896211	-97.864259	Gobierno y población	2025, 2026, 2027	4 800 000	Otras fuentes	600 m2	173 hogares, 312 m, 278h	% de m2 construidos de la agencia = (número de m2 construidos / número de m2 programados) * 100
Zimatán de Lázaro Cárdenas	En el municipio, la carencia y el mal estado físico de la infraestructura para brindar servicios a la población inhibe y frena su desarrollo y crecimiento.	Aumentar la buena infraestructura física que oferta servicios públicos a la población.	Mejorar la calidad de la infraestructura gubernamental.	Promover construcciones nuevas.	215 Construcción de la agencia municipal en la localidad de Zimatán de Lázaro Cárdenas	16.93312	-97.830665	Gobierno y población	2025, 2026, 2027	1 760 000	Otras fuentes	220 m2	280 hogares, 140m, 128h	% de m2 construidos de la agencia = (número de m2 construidos / número de m2 programados) * 100
San Antonio dos Caminos Chichahuaxtla	En el municipio, la carencia y el mal estado físico de la infraestructura para brindar servicios a la población inhibe y frena su desarrollo y crecimiento.	Aumentar la buena infraestructura física que oferta servicios públicos a la población.	Mejorar la calidad de la infraestructura gubernamental.	Dar continuidad a las construcciones iniciadas en ejercicios anteriores.	216 Construcción de la agencia municipal en la localidad San Antonio Dos Caminos Chichahuaxtla 3a. Etapa	17.13267	-97.945733	Gobierno y población	2025, 2026, 2027	640 000	Otras fuentes	80 m2	50 hogares, 35m, 46m	% de m2 construidos de la agencia = (número de m2 construidos / número de m2 programados) * 100
San Juan Las Huertas	En el municipio, la carencia y el mal estado físico de la infraestructura para brindar servicios a la población inhibe y frena su desarrollo y crecimiento.	Aumentar la buena infraestructura física que oferta servicios públicos a la población.	Mejorar la calidad de la infraestructura gubernamental.	Dar continuidad a las construcciones iniciadas en ejercicios anteriores.	217. Construcción de la agencia municipal en la localidad de San Juan Las Huertas 3a. Etapa	16.916729	-97.935064	Gobierno y población	2025, 2026, 2027	1 160 000	Otras fuentes	145 m2	156 hogares, 274m, 225h	% de m2 construidos de la agencia = (número de m2 construidos / número de m2 programados) * 100
Charloco	En el municipio, la carencia y el mal estado físico de la infraestructura para brindar servicios a la población inhibe y frena su desarrollo y crecimiento.	Aumentar la buena infraestructura física que oferta servicios públicos a la población.	Mejorar la calidad de la infraestructura gubernamental.	Promover construcciones nuevas.	222 Construcción de la agencia municipal en la localidad de Charloco	16.982899	-97.970591	Gobierno y población	2025	1 694 000	Otras fuentes	208 m2	90 hogares, 245m, 215h	% de m2 construidos de la agencia = (número de m2 construidos / número de m2 programados) * 100

Plan Municipal de Desarrollo con enfoque participativo para Putla Villa de Guerrero Trienio 2025 - 2027

LOCALIDAD	PROBLEMA	OBJETIVO	ESTRATEGIA	LÍNEA DE ACCIÓN	PROYECTO	LATITUD	LONGITUD	ACTORES INVOLUCRADOS	PERIODO EJECUCIÓN	COSTO \$ PESOS	FUENTE DE FINANCIAMIENTO.	META	BENEFICIARIOS	INDICADOR
INFRAESTRUCTURA GUBERNAMENTAL														
Concepción Guerrero	En el municipio, la carencia y el mal estado físico de la infraestructura para brindar servicios a la población inhibe y frena su desarrollo y crecimiento.	Aumentar la buena infraestructura física que oferta servicios públicos a la población.	Mejorar la calidad de la infraestructura gubernamental.	Promover construcciones nuevas.	234 Construcción de la agencia en la localidad de Concepción Guerrero 6a etapa	17.0733	-97.866875	Gobierno y población	2025	960,000	Otras fuentes	210 m ²	104 hogares, 214m, 194	% de m ² construidos de la agencia = (número de m ² construidos / número de m ² programados) * 100
San Juan Lagunas	En el municipio, la carencia y el mal estado físico de la infraestructura para brindar servicios a la población inhibe y frena su desarrollo y crecimiento.	Aumentar la buena infraestructura física que oferta servicios públicos a la población.	Mejorar la calidad de la infraestructura gubernamental.	Dar continuidad a las construcciones iniciadas en ejercicios anteriores.	213 Construcción de la segunda planta de la agencia municipal en la localidad de San Juan Lagunas	16.998062	-97.929892	Gobierno y población	2025, 2026, 2027	2,880,000	Otras fuentes	360 m ²	800 hogares, 600m, 500	% de m ² construidos de la agencia = (número de m ² construidos / número de m ² programados) * 100
Morelos Siniyuvi	En el municipio, la carencia y el mal estado físico de la infraestructura para brindar servicios a la población inhibe y frena su desarrollo y crecimiento.	Aumentar la buena infraestructura física que oferta servicios públicos a la población.	Mejorar la calidad de la infraestructura gubernamental.	Dar continuidad a las construcciones iniciadas en ejercicios anteriores.	231 Construcción de la segunda planta de la agencia municipal en la localidad de Morelos Siniyuvi	16.924958	-97.949126	Gobierno y población	2025, 2026, 2027	1,360,000	Otras fuentes	170 m ²	30 hogares, 47m, 65m	% de m ² construidos de la agencia = (número de m ² construidos / número de m ² programados) * 100
Zaragoza Siniyuvi	En el municipio, la carencia y el mal estado físico de la infraestructura para brindar servicios a la población inhibe y frena su desarrollo y crecimiento.	Aumentar la buena infraestructura física que oferta servicios públicos a la población.	Mejorar la calidad de la infraestructura gubernamental.	Dar continuidad a las construcciones iniciadas en ejercicios anteriores.	233 Construcción de la segunda planta de la agencia municipal en la localidad de Zaragoza Siniyuvi 2da. Etapa	16.816129	-97.935064	Gobierno y población	2025, 2026, 2027	1,056,000	Otras fuentes	132.99 m ²	60 hogares, 60m, 50h	% de m ² construidos de la agencia = (número de m ² construidos / número de m ² programados) * 100
Barrio Guadalupe Las Huertas	En el municipio, la carencia y el mal estado físico de la infraestructura para brindar servicios a la población inhibe y frena su desarrollo y crecimiento.	Aumentar la buena infraestructura física que oferta servicios públicos a la población.	Mejorar la calidad de la infraestructura gubernamental.	Rehabilitar la infraestructura gubernamental existente.	219 Rehabilitación de la agencia municipal en la localidad de barrio Guadalupe las Huertas	10.946034	-97.948178	Gobierno y población	2025	864,000	Otras fuentes	108 m ²	16 hogares, 29m, 27h	% de m ² rehabilitados de la agencia = (número de m ² rehabilitados / número de m ² programados) * 100
Putla Villa De Guerrero	En el municipio, la carencia y el mal estado físico de la infraestructura para brindar servicios a la población inhibe y frena su desarrollo y crecimiento.	Aumentar la buena infraestructura física que oferta servicios públicos a la población.	Rehabilitar la infraestructura gubernamental.	Rehabilitar la infraestructura gubernamental existente.	241 Rehabilitación del Palacio municipal en la localidad de Putla Villa De Guerrero	17.0264	-97.92807	Gobierno y población	2025, 2026, 2027	3,520,000	Otras fuentes	440 m ²	3497 hogares, 5794m, 695h	% de m ² rehabilitados del palacio = (número de m ² rehabilitados / número de m ² programados) * 100
Putla Villa De Guerrero	En el municipio, la carencia y el mal estado físico de la infraestructura para brindar servicios a la población inhibe y frena su desarrollo y crecimiento.	Aumentar la buena infraestructura física que oferta servicios públicos a la población.	Mejorar la calidad de la infraestructura gubernamental.	Promover construcciones nuevas.	225 Construcción de casa de reunión en el barrio los Guapinos en la localidad de Putla Villa de Guerrero	17.007569	-97.912311	Gobierno y población	2025	640,000	Otras fuentes	80 m ²	53 hogares, 25m, 28h	% de m ² construidos de la casa = (número de m ² construidos / número de m ² programados) * 100
San Lázaro Del Estado	En el municipio, la carencia y el mal estado físico de la infraestructura para brindar servicios a la población inhibe y frena su desarrollo y crecimiento.	Aumentar la buena infraestructura física que oferta servicios públicos a la población.	Mejorar la calidad de la infraestructura gubernamental.	Promover construcciones nuevas.	220 Construcción de casa de reunión en la localidad de San Lázaro del Estado	17.166776	-97.856007	Gobierno y población	2025	800,000	Otras fuentes	100 m ²	32 hogares, 50m, 50h	% de m ² construidos de la casa = (número de m ² construidos / número de m ² programados) * 100
Santa Cruz Progreso	En el municipio, la carencia y el mal estado físico de la infraestructura para brindar servicios a la población inhibe y frena su desarrollo y crecimiento.	Aumentar la buena infraestructura física que oferta servicios públicos a la población.	Mejorar la calidad de la infraestructura gubernamental.	Promover construcciones nuevas.	227 Construcción de casa de reunión de la localidad de Santa Cruz Progreso	17.156748	-97.826723	Gobierno y población	2025	1,600,000	Otras fuentes	200 m ²	82 hogares, 152m, 124h	% de m ² construidos de la casa = (número de m ² construidos / número de m ² programados) * 100
santo domingo del estado	En el municipio, la carencia y el mal estado físico de la infraestructura para brindar servicios a la población inhibe y frena su desarrollo y crecimiento.	Aumentar la buena infraestructura física que oferta servicios públicos a la población.	Mejorar la calidad de la infraestructura gubernamental.	Promover construcciones nuevas.	235 Construcción de casa de reunión en Santiago Villa de las Flores en la localidad de Santo Domingo del Estado	17.156678	-97.874394	Gobierno y población	2025	384,000	Otras fuentes	48 m ²	273 hogares, 697m, 537h	% de m ² construidos de la casa = (número de m ² construidos / número de m ² programados) * 100
Asunción Atoyacillo	En el municipio, la carencia y el mal estado físico de la infraestructura para brindar servicios a la población inhibe y frena su desarrollo y crecimiento.	Aumentar la buena infraestructura física que oferta servicios públicos a la población.	Mejorar la calidad de la infraestructura gubernamental.	Dar continuidad a las construcciones iniciadas en ejercicios anteriores.	221 Construcción de casa De reunión en el Barrio Señor Santiago en la localidad de Asunción Atoyacillo 2a etapa.	16.810312	-97.784047	Gobierno y población	2025	1,400,000	Otras fuentes	175 m ²	550 hogares, 380m, 530h	% de m ² construidos de la casa = (número de m ² construidos / número de m ² programados) * 100

Plan Municipal de Desarrollo con enfoque participativo para Putla Villa de Guerrero Trienio 2025 - 2027

LOCALIDAD	PROBLEMA	OBJETIVO	ESTRATEGIA	LÍNEA DE ACCIÓN	PROYECTO	LATITUD	LONGITUD	ACTORES INVOLUCRADOS	PERIODO DE EJECUCIÓN	COSTO \$ PESOS	FUENTE DE FINANCIAMIENTO.	META	BENEFICIARIOS	INDICADOR
INFRAESTRUCTURA GUBERNAMENTAL														
San Isidro Zafra	En el municipio, la carencia y el mal estado físico de la infraestructura para brindar servicios a la población inhibe y frena su desarrollo y crecimiento.	Aumentar la buena infraestructura física que oferta servicios públicos a la población.	Mejorar la calidad de la infraestructura gubernamental.	Dar continuidad a las construcciones iniciadas en ejercicios anteriores.	236 Construcción de casa de reunión en la localidad de San Isidro Zafra 3ra etapa	16.89753	-97.59276	Gobierno y población	2025	1,152,000	Otras fuentes	144 m2	190 hogares, 380m, 350m	% de m2 construidos de la casa = (número de m2 construidos / número de m2 programados) * 100
Asunción Atoyacillo	En el municipio, la carencia y el mal estado físico de la infraestructura para brindar servicios a la población inhibe y frena su desarrollo y crecimiento.	Aumentar la buena infraestructura física que oferta servicios públicos a la población.	Mejorar la calidad de la infraestructura gubernamental.	Dar continuidad a las construcciones iniciadas en ejercicios anteriores.	237 Construcción de la casa de reunión en Barrio San Isidro en la localidad de Asunción Atoyacillo 2da etapa	16.80416	-97.866736	Gobierno y población	2025, 2026, 2027	576,000	Otras fuentes	72 m2	150 hogares, 380m, 430m	% de m2 construidos de la casa = (número de m2 construidos / número de m2 programados) * 100
Asunción Atoyacillo	En el municipio, la carencia y el mal estado físico de la infraestructura para brindar servicios a la población inhibe y frena su desarrollo y crecimiento.	Aumentar la buena infraestructura física que oferta servicios públicos a la población.	Dar continuidad a las construcciones iniciadas en ejercicios anteriores.	Construir escaleras de casa de reunión, Barrio San Pedro en la localidad de Asunción Atoyacillo 2da. Etapa	223 Construcción de escalera de la casa de reunión en el Barrio San Pedro en la localidad de Asunción Atoyacillo 2da. Etapa	16.802123	-97.779945	Gobierno y población	2025, 2026, 2027	500,000	Otras fuentes	90 m2	150 hogares, 380m, 430m	% de m2 construidos de escalera = (número de m2 construidos / número de m2 programados) * 100
San Andrés Chichahuaxtla	En el municipio, la carencia y el mal estado físico de la infraestructura para brindar servicios a la población inhibe y frena su desarrollo y crecimiento.	Aumentar la buena infraestructura física que oferta servicios públicos a la población.	Mejorar la calidad de la infraestructura gubernamental.	Promover construcciones nuevas.	264 Construcción de las oficinas de bienes comunales en la localidad de San Andrés Chichahuaxtla	17.09242	-97.5024	Gobierno y población	2025	4,240,000.00	Tequio	530 m2	200 hogares, 600m, 580m	% de m2 construidos de oficina = (número de m2 construidos / número de m2 programados) * 100

Tema 2: Caminos, carreteras y calles

LOCALIDAD	PROBLEMA	OBJETIVO	ESTRATEGIA	LÍNEA DE ACCIÓN	PROYECTO	LATITUD	LONGITUD	ACTORES INVOLUCRADOS	PERIODO DE EJECUCIÓN	COSTO \$ PESOS	FUENTE DE FINANCIAMIENTO.	META	BENEFICIARIOS	INDICADOR
Putla Villa De Guerrero	Putla Villa de Guerrero presenta un amplio déficit en el estado físico bueno de caminos, carreteras y calles.	Ofrecer a la población vías de comunicación terrestre en buen estado físico	Promover la ampliación de infraestructura nueva	Pavimentar diferentes caminos y calles en Putla Villa de Guerrero.	165 Construcción de pavimentación a base de concreto hidráulico, en el camino de acceso al centro de salud, en la localidad Putla Villa de Guerrero, municipio Putla Villa de Guerrero	17.025772	-97.925772	Gob. y población	2025	9,000,000.00	FASMIUN	902 ml	14 hogares, 34m, 22m	% de ml de pavimento construido = (número de ml construidos / número ml programados) * 100
Zimatlán De Lázaro Cárdenas	Putla Villa de Guerrero presenta un amplio déficit en el estado físico bueno de caminos, carreteras y calles.	Ofrecer a la población vías de comunicación terrestre en buen estado físico	Promover la ampliación de infraestructura nueva	Construir caminos en diferentes localidades del municipio.	100 Construcción de camino de Zimatlán de Lázaro Cárdenas a la Tortolita del km 0+000 al 6+000, en la localidad de Zimatlán de Lázaro Cárdenas	16.934116	-97.833385	Gob. y población	2025	11,550,000.00	FASMIUN	6 km	280 hogares, 140m, 128m	% de km construidos de camino = (número de km construidos / número km programados) * 100
El Campanario	Putla Villa de Guerrero presenta un amplio déficit en el estado físico bueno de caminos, carreteras y calles.	Ofrecer a la población vías de comunicación terrestre en buen estado físico	Promover construcciones de caminos en Putla Villa de Guerrero	Construir caminos en: del km 0+000-1+150 localidad de El Campanario.	262 Construcción de camino del km 0+000-1+150 en la localidad de El Campanario	17.02802	-97.8956	Gob. y población	2025	2,887,500.00	Tequio	1.5 km	103 hogares, 169m, 164m	% de km construidos de camino = (número de km construidos / número km programados) * 100
San Andrés Chichahuaxtla	Putla Villa de Guerrero presenta un amplio déficit en el estado físico bueno de caminos, carreteras y calles.	Ofrecer a la población vías de comunicación terrestre en buen estado físico	Promover construcciones de caminos en Putla Villa de Guerrero	Construir caminos en: del km 0+000-1+150 localidad de El Campanario.	263 Construcción de camino de Plan de Guajolote a San Marcos Mesonico del km 0+000 al 7+360 subtramo km 2+300 al 4+300 en la localidad de San Andrés Chichahuaxtla	17.11277	-97.8828	Gob. y población	2025, 2026, 2027	14,052,500.00	Tequio	7.3 km	200 hogares, 600m, 580m	% de km construidos de camino = (número de km construidos / número km programados) * 100

Plan Municipal de Desarrollo con enfoque participativo para Putla Villa de Guerrero Trienio 2025 - 2027

LOCALIDAD	PROBLEMA	OBJETIVO	ESTRATEGIA	LÍNEA DE ACCIÓN	PROYECTO	LATITUD	LONGITUD	ACTORES INVOLUCRADOS	PERIODO DE EJECUCIÓN	COSTO \$ PISOS	FUENTE DE FINANCIAMIENTO.	META	BENEFICIARIOS	INDICADOR
Santo Domingo del Estado	Putla Villa de Guerrero presenta un amplio déficit en el estado físico bueno de caminos, carreteras y calles.	Ofrecer a la población vías de comunicación terrestre en buen estado físico	Promover construcciones de caminos en Putla Villa de Guerrero	Construir caminos en: del km 0+000-1+150 localidad de El Campanario.	113 Construcción de camino de Barranca Honda a Santiago Villa de las Flores del Estado en la localidad de Santo Domingo del Estado del km 0+500-2+500	17.169605	-97.861146	Gob. y población	2025	3,850,000.00	FASMIUN	2000 ml	1128 hogares, 597m ² 537h	% de ml construidos de camino = (número de ml construidos / número ml programados) * 100
San Andrés Chichahuaxtla	Putla Villa de Guerrero presenta un amplio déficit en el estado físico bueno de caminos, carreteras y calles.	Ofrecer a la población vías de comunicación terrestre en buen estado físico	Promover construcciones de caminos en Putla Villa de Guerrero	Construir caminos en: del km 0+000-1+150 localidad de El Campanario.	168 Construcción de camino carretero de San Andrés Chichahuaxtla a Loma De Rayo, en la localidad de san Andrés Chichahuaxtla del km 0+000 a 3+000	17.15449	-97.83421	Gob. y población	2025	5,775,000.00	FASMIUN	3 km	15 hogares, 30m ² 25h	% de km construidos de camino = (número de km construidos / número km programados) * 100
San Juan Teponaxtla	Putla Villa de Guerrero presenta un amplio déficit en el estado físico bueno de caminos, carreteras y calles.	Ofrecer a la población vías de comunicación terrestre en buen estado físico	Promover construcciones de caminos en Putla Villa de Guerrero	Construir caminos en: del km 0+000-1+150 localidad de El Campanario.	170 Construcción de camino en libramiento oeste del km 0+000 al 1+000 en la localidad de San Juan Teponaxtla	17.001939	-97.857017	Gob. y población	2025	1,925,000.00	FASMIUN	1 km	208 hogares, 36m ² 397h	% de km construidos de camino = (número de km construidos / número km programados) * 100
Concepción del Progreso	Putla Villa de Guerrero presenta un amplio déficit en el estado físico bueno de caminos, carreteras y calles.	Ofrecer a la población vías de comunicación terrestre en buen estado físico	Promover construcciones de caminos en Putla Villa de Guerrero	Construir caminos en: del km 0+000-1+150 localidad de El Campanario.	178 Construcción de camino del amate al resumidero Del km 0+000 al km 1+500 en la localidad de Concepción del Progreso	17.073984	-97.864686	Gob. y población	2025	2,887,500.00	FASMIUN	1.5 km	60 hogares, 36m ² 25h	% de km construidos de camino = (número de km construidos / número km programados) * 100
Llano de San Vicente	Putla Villa de Guerrero presenta un amplio déficit en el estado físico bueno de caminos, carreteras y calles.	Ofrecer a la población vías de comunicación terrestre en buen estado físico	Promover construcciones de caminos en Putla Villa de Guerrero	Construir caminos en: del km 0+000-1+150 localidad de El Campanario.	267 Construcción de camino del km 0+000-1+000 en la localidad de Llano de San Vicente	17.08837	-97.8649	Gob. y población	2025	1,925,000.00	Tequio	1km	72 hogares, 126m ² 113h	% de km construidos de camino = (número de km construidos / número km programados) * 100
San Andrés Chichahuaxtla	Putla Villa de Guerrero presenta un amplio déficit en el estado físico bueno de caminos, carreteras y calles.	Ofrecer a la población vías de comunicación terrestre en buen estado físico	Promover construcciones de caminos en Putla Villa de Guerrero	Construir caminos en: del km 0+000-1+150 localidad de El Campanario.	271 Construcción de camino saca cosechas de "Ruí Naché" en la localidad de San Andrés Chichahuaxtla	17.15554	-97.8474	Gob. y población	2025, 2026, 2027	34,650.00	Tequio	72 M2	273 hogares, 697m ² 537h	% de km construidos de camino = (número de km construidos / número km programados) * 100
San Isidro Zafra	Putla Villa de Guerrero presenta un amplio déficit en el estado físico bueno de caminos, carreteras y calles.	Ofrecer a la población vías de comunicación terrestre en buen estado físico	Promover construcciones de caminos en Putla Villa de Guerrero	Construir caminos en: del km 0+000-1+150 localidad de El Campanario.	288 Construcción de camino carretero en la localidad de San Isidro Zafra	16.9733	-97.5323	Gob. y población	2025	3,850,000.00	Tequio	2000 KM	190 hogares, 360m ² 350h	% de km construidos de camino = (número de km construidos / número km programados) * 100
José María Pino Suarez	Putla Villa de Guerrero presenta un amplio déficit en el estado físico bueno de caminos, carreteras y calles.	Ofrecer a la población vías de comunicación terrestre en buen estado físico	Promover construcciones de caminos en Putla Villa de Guerrero	Construir caminos en: del km 0+000-1+150 localidad de El Campanario.	289 Construcción de camino carretero en la localidad de José María Pino Suarez	16.98564	-97.8412	Gob. y población	2025	7,700,000.00	Tequio	4000 ML	548 hogares, 714m ² 675h	% de ml construidos de camino = (número de ml construidos / número ml programados) * 100
Joya del Mamey Cópala	Putla Villa de Guerrero presenta un amplio déficit en el estado físico bueno de caminos, carreteras y calles.	Ofrecer a la población vías de comunicación terrestre en buen estado físico	Promover construcciones de caminos en Putla Villa de Guerrero	Rehabilitar carreteras y caminos	104 Rehabilitación de camino de Constanza de Rosario a Joya de Mamey del km 0 +000 al km 6+000 en la localidad de Joya Del Mamey	17.0838	-97.9367	Gob. y población	2025	11,550,000.00	FASMIUN	6 KM	89 hogares, 312m ² 199h	% de km rehabilitados de camino = (número de km rehabilitados / número km programados) * 100
Tierra blanca	Putla Villa de Guerrero presenta un amplio déficit en el estado físico bueno de caminos, carreteras y calles.	Ofrecer a la población vías de comunicación terrestre en buen estado físico	Promover construcciones de caminos en Putla Villa de Guerrero	Rehabilitar carreteras y caminos	129 Rehabilitación de camino tramo La Muralla a Tierra Blanca del km. 0 +000 al km 8+600 en la localidad de Tierra Blanca	-97.957454	16.959306	Gob. y población	2025	6,737,500.00	FASMIUN	3.5 KM	11 hogares, 20m ² 23h	% de km rehabilitados de camino = (número de km rehabilitados / número km programados) * 100

Plan Municipal de Desarrollo con enfoque participativo para Putla Villa de Guerrero Trienio 2025 - 2027

LOCALIDAD	PROBLEMA	OBJETIVO	ESTRATEGIA	LÍNEA DE ACCIÓN	PROYECTO	LATITUD	LONGITUD	ACTORES INVOLUCRADOS	PERIODO DE EJECUCIÓN	COSTO \$ PISOS	FUENTE DE FINANCIAMIENTO.	META	BENEFICIARIOS	INDICADOR
San Jorge Rio Frijol	Putla Villa de Guerrero presenta un amplio déficit en el estado físico bueno de caminos, carreteras y calles.	Ofrecer a la población vías de comunicación terrestre en buen estado físico	Promover construcciones de caminos en Putla Villa de Guerrero	Rehabilitar carreteras y caminos	105 Rehabilitación de camino de Yosocañu a San Jorge Rio Frijol del km 26 +000 al km 36+500 en la localidad de San Jorge Rio Frijol	17.114562	-98.153429	Gob. Y población	2025, 2026, 2027	20,212,500.00	FASIMUN	10.5 KM	90 hogares, 290m, 198h	% de km rehabilitados de camino = (número de km rehabilitados / número km programados) * 100
Santa Rosa	Putla Villa de Guerrero presenta un amplio déficit en el estado físico bueno de caminos, carreteras y calles.	Ofrecer a la población vías de comunicación terrestre en buen estado físico	Promover construcciones de caminos en Putla Villa de Guerrero	Rehabilitar carreteras y caminos	106 Rehabilitación de camino de Llano San Vicente a Santa Rosa del km 1 +000 al km 9+000 en la localidad de Santa Rosa	17.07095	-97.83791	Gob. Y población	2025	15,400,000.00	FASIMUN	8 KM	78 hogares, 156m, 90h	% de km rehabilitados de camino = (número de km rehabilitados / número km programados) * 100
Guadalupe Las Huertas	Putla Villa de Guerrero presenta un amplio déficit en el estado físico bueno de caminos, carreteras y calles.	Ofrecer a la población vías de comunicación terrestre en buen estado físico	Promover construcciones de caminos en Putla Villa de Guerrero	Rehabilitar carreteras y caminos	107 Rehabilitación de camino de Piedra de Casa a Guadalupe Las Huertas del km 0 +000 al km 3+500 en la localidad de Guadalupe Las Huertas	16.94609	-97.94834	Gob. Y población	2025	6,737,500.00	FASIMUN	3.5 KM	45 hogares, 89m, 67h	% de km rehabilitados de camino = (número de km rehabilitados / número km programados) * 100
San Isidro Zafra	Putla Villa de Guerrero presenta un amplio déficit en el estado físico bueno de caminos, carreteras y calles.	Ofrecer a la población vías de comunicación terrestre en buen estado físico	Promover construcciones de caminos en Putla Villa de Guerrero	Pavimentar diferentes caminos y calles en Putla Villa de Guerrero.	102 Construcción de pavimentación a base de concreto hidráulico de la calle Rincón Verde de la localidad de San Isidro Zafra	16.997146	-97.88866	Gob. Y población	2025	2,800,000.00	FASIMUN	400 ML	300 hogares, 250m, 270h	% de ml de pavimento construido = (número de ml construidos / número ml programados) * 100
El Sesteadero	Putla Villa de Guerrero presenta un amplio déficit en el estado físico bueno de caminos, carreteras y calles.	Ofrecer a la población vías de comunicación terrestre en buen estado físico	Promover construcciones de caminos en Putla Villa de Guerrero	Pavimentar diferentes caminos y calles en Putla Villa de Guerrero.	110 Construcción de pavimentación a base de concreto hidráulico de la calle Hidalgo en la localidad de El Sesteadero	16.966452	-97.915154	Gob. Y población	2025	3,500,000.00	FASIMUN	500 ML	130 hogares, 191m, 196h	% de ml de pavimento construido = (número de ml construidos / número ml programados) * 100
Malpica	Putla Villa de Guerrero presenta un amplio déficit en el estado físico bueno de caminos, carreteras y calles.	Ofrecer a la población vías de comunicación terrestre en buen estado físico	Promover construcciones de caminos en Putla Villa de Guerrero	Pavimentar diferentes caminos y calles en Putla Villa de Guerrero.	112 Construcción de pavimentación a base de concreto hidráulico de las calles Buganvilias en la localidad de Malpica	17.00879	-97.90807	Gob. Y población	2025	5,320,000.00	FASIMUN	760 ML	300 hogares 150m, 150h	% de ml de pavimento construido = (número de ml construidos / número ml programados) * 100
San Juan Teponaxtla	Putla Villa de Guerrero presenta un amplio déficit en el estado físico bueno de caminos, carreteras y calles.	Ofrecer a la población vías de comunicación terrestre en buen estado físico	Promover construcciones de caminos en Putla Villa de Guerrero	Pavimentar diferentes caminos y calles en Putla Villa de Guerrero.	114 Construcción de pavimentación a base de concreto hidráulico de las calles niño Perdido, Carlos Salinas de Gortari y Ramón Santiago, de la localidad de San Juan Teponaxtla	17.037435	-97.853785	Gob. Y población	2025	3,395,000.00	FASIMUN	485 ML	208 hogares, 396m, 387h	% de ml de pavimento construido = (número de ml construidos / número ml programados) * 100
La Tortolita	Putla Villa de Guerrero presenta un amplio déficit en el estado físico bueno de caminos, carreteras y calles.	Ofrecer a la población vías de comunicación terrestre en buen estado físico	Promover construcciones de caminos en Putla Villa de Guerrero	Pavimentar diferentes caminos y calles en Putla Villa de Guerrero.	115 Construcción de pavimentación a base de concreto hidráulico de la calle Adolfo López Mateos en la localidad de La Tortolita	16.945298	-97.88885	Gob. Y población	2025	1,400,000.00	FASIMUN	200 ML	1114 hogares, 320m, 240h	% de ml de pavimento construido = (número de ml construidos / número ml programados) * 100
San Miguel Cópala	Putla Villa de Guerrero presenta un amplio déficit en el estado físico bueno de caminos, carreteras y calles.	Ofrecer a la población vías de comunicación terrestre en buen estado físico	Promover construcciones de caminos en Putla Villa de Guerrero	Pavimentar diferentes caminos y calles en Putla Villa de Guerrero.	116 Construcción de pavimentación a base de concreto hidráulico de la calle Calzada de los Héroes en la localidad de San Miguel Cópala	17.05926	-97.9319	Gob. Y población	2025	2,520,000.00	FASIMUN	360 ML	142 hogares, 372m, 309h	% de ml de pavimento construido = (número de ml construidos / número ml programados) * 100
Putla Villa De Guerrero	Putla Villa de Guerrero presenta un amplio déficit en el estado físico bueno de caminos, carreteras y calles.	Ofrecer a la población vías de comunicación terrestre en buen estado físico	Promover construcciones de caminos en Putla Villa de Guerrero	Pavimentar diferentes caminos y calles en Putla Villa de Guerrero.	117 Construcción de pavimentación a base de concreto hidráulico de la calle Quintana Roo en el barrio de la Cureña en la localidad de Putla Villa de Guerrero	-97.92981	17.02827	Gob. Y población	2025	700,000.00	FASIMUN	100 ML	50 hogares, 70m, 60h	% de ml de pavimento construido = (número de ml construidos / número ml programados) * 100

Plan Municipal de Desarrollo con enfoque participativo para Putla Villa de Guerrero Trienio 2025 - 2027

LOCALIDAD	PROBLEMA	OBJETIVO	ESTRATEGIA	LÍNEA DE ACCIÓN	PROYECTO	LATITUD	LONGITUD	ACTORES INVOLUCRADOS	PERIODO DE EJECUCIÓN	COSTO \$ PISOS	FUENTE DE FINANCIAMIENTO.	META	BENEFICIARIOS	INDICADOR
Putla Villa De Guerrero	Putla Villa de Guerrero presenta un amplio déficit en el estado físico bueno de caminos, carreteras y calles.	Ofrecer a la población vías de comunicación terrestre en buen estado físico	Promover construcciones de caminos en Putla Villa de Guerrero	Pavimentar diferentes caminos y calles en Putla Villa de Guerrero.	118 Construcción de pavimentación a base de concreto hidráulico de la calle privada de Mexicali en el barrio la Asunción en la localidad de Putla villa de Guerrero	-97.930702	-17.029467	Gob. Y población	2025	700,000.00	FASIMUN	100 ML	30 hogares, 30m, 18h	% de ml de pavimento construido = (número de ml construidos / número ml programados) * 100
San Andrés Chichahuaxtla	Putla Villa de Guerrero presenta un amplio déficit en el estado físico bueno de caminos, carreteras y calles.	Ofrecer a la población vías de comunicación terrestre en buen estado físico	Promover construcciones de caminos en Putla Villa de Guerrero	Pavimentar diferentes caminos y calles en Putla Villa de Guerrero.	120 Construcción de pavimentación a base de concreto hidráulico de las calles Emiliano Zapata, 16 de Septiembre en la localidad de San Andrés Chichahuaxtla	-97.838185	-17.156739	Gob. Y población	2025	5,320,000.00	FASIMUN	750 ML	300 hogares, 520m, 480h	% de ml de pavimento construido = (número de ml construidos / número ml programados) * 100
Putla Villa De Guerrero	Putla Villa de Guerrero presenta un amplio déficit en el estado físico bueno de caminos, carreteras y calles.	Ofrecer a la población vías de comunicación terrestre en buen estado físico	Promover construcciones de caminos en Putla Villa de Guerrero	Pavimentar diferentes caminos y calles en Putla Villa de Guerrero.	121 Construcción de pavimentación a base de concreto hidráulico de la calle Agua Clara en el barrio de Agua Zarca en la localidad de Putla Villa De Guerrero	-97.926284	-17.033224	Gob. Y población	2025	700,000.00	FASIMUN	100 ML	25 hogares, 15m, 15h	% de ml de pavimento construido = (número de ml construidos / número ml programados) * 100
San Antonio Jicaltepec	Putla Villa de Guerrero presenta un amplio déficit en el estado físico bueno de caminos, carreteras y calles.	Ofrecer a la población vías de comunicación terrestre en buen estado físico	Promover construcciones de caminos en Putla Villa de Guerrero	Pavimentar diferentes caminos y calles en Putla Villa de Guerrero.	122 Construcción de pavimentación a base de concreto hidráulico de la calle segunda en la localidad de San Antonio Jicaltepec	-97.8142478	-16.9560544	Gob. Y población	2025	1,050,000.00	FASIMUN	150 ML	50 hogares, 75m, 74h	% de ml de pavimento construido = (número de ml construidos / número ml programados) * 100
Putla Villa De Guerrero	Putla Villa de Guerrero presenta un amplio déficit en el estado físico bueno de caminos, carreteras y calles.	Ofrecer a la población vías de comunicación terrestre en buen estado físico	Promover construcciones de caminos en Putla Villa de Guerrero	Pavimentar diferentes caminos y calles en Putla Villa de Guerrero.	123 Construcción de pavimentación a base de concreto hidráulico de la calle segunda privada de Zacatecas en el barrio la Asunción en la localidad de Putla Villa de Guerrero	-97.932713	-17.028266	Gob. Y población	2025	1,610,000.00	FASIMUN	230 ML	30 hogares, 30m, 18h	% de ml de pavimento construido = (número de ml construidos / número ml programados) * 100
Santiago Yosotiche	Putla Villa de Guerrero presenta un amplio déficit en el estado físico bueno de caminos, carreteras y calles.	Ofrecer a la población vías de comunicación terrestre en buen estado físico	Promover construcciones de caminos en Putla Villa de Guerrero	Pavimentar diferentes caminos y calles en Putla Villa de Guerrero.	124 Construcción de pavimentación a base de concreto hidráulico de las calles Independencia, Benito Juárez, 3 de Octubre en la localidad de Santiago Yosotiche	-97.8592133	-17.0073157	GOB. Y POBLACION	2025	2,744,000.00	FASIMUN	392 ML	30 hogares, 70m, 60h	% de ml de pavimento construido = (número de ml construidos / número ml programados) * 100
La Muralla	Putla Villa de Guerrero presenta un amplio déficit en el estado físico bueno de caminos, carreteras y calles.	Ofrecer a la población vías de comunicación terrestre en buen estado físico	Promover construcciones de caminos en Putla Villa de Guerrero	Pavimentar diferentes caminos y calles en Putla Villa de Guerrero.	125 Construcción de Pavimentación a base de concreto hidráulico de las calles Los Pinos, Río Bravo de la localidad de La Muralla	-97.924899	-16.961498	GOB. Y POBLACION	2025	1,750,000.00	FASIMUN	250 ML	94 hogares, 185m, 163h	% de ml de pavimento construido = (número de ml construidos / número ml programados) * 100
Llano De San Vicente	Putla Villa de Guerrero presenta un amplio déficit en el estado físico bueno de caminos, carreteras y calles.	Ofrecer a la población vías de comunicación terrestre en buen estado físico	Promover construcciones de caminos en Putla Villa de Guerrero	Pavimentar diferentes caminos y calles en Putla Villa de Guerrero.	126 Construcción de pavimentación a base de concreto hidráulico de la calle sin nombre en la localidad Llano de San Vicente	-97.865131	-17.084565	GOB. Y POBLACION	2025	1,400,000.00	FASIMUN	200 ML	72 hogares, 129m, 115h	% de ml de pavimento construido = (número de ml construidos / número ml programados) * 100
Putla Villa De Guerrero	Putla Villa de Guerrero presenta un amplio déficit en el estado físico bueno de caminos, carreteras y calles.	Ofrecer a la población vías de comunicación terrestre en buen estado físico	Promover construcciones de caminos en Putla Villa de Guerrero	Pavimentar diferentes caminos y calles en Putla Villa de Guerrero.	130 Construcción de pavimentación a base de concreto hidráulico de la calle Librado Cruz en el barrio Guadalupe Yuteé en la localidad de Putla Villa De Guerrero	-97.923559	-17.036332	GOB. Y POBLACION	2025	420,000.00	FASIMUN	60 ML	40 hogares, 50m, 60h	% de ml de pavimento construido = (número de ml construidos / número ml programados) * 100
Putla Villa De Guerrero	Putla Villa de Guerrero presenta un amplio déficit en el estado físico bueno de caminos, carreteras y calles.	Ofrecer a la población vías de comunicación terrestre en buen estado físico	Promover construcciones de caminos en Putla Villa de Guerrero	Pavimentar diferentes caminos y calles en Putla Villa de Guerrero.	132 Construcción de pavimentación a base de concreto hidráulico de la calle segunda privada en el Barrio Puente de Yuteé en la localidad de Putla Villa De Guerrero	-97.92079	-17.03426	GOB. Y POBLACION	2025	1,750,000.00	FASIMUN	250 ML	20 hogares, 50m, 40h	% de ml de pavimento construido = (número de ml construidos / número ml programados) * 100

Plan Municipal de Desarrollo con enfoque participativo para Putla Villa de Guerrero Trienio 2025 - 2027

LOCALIDAD	PROBLEMA	OBJETIVO	ESTRATEGIA	LÍNEA DE ACCIÓN	PROYECTO	LATITUD	LONGITUD	ACTORES INVOLUCRADOS	PERIODO DE EJECUCIÓN	COSTO \$ PESOS	FUENTE DE FINANCIAMIENTO.	META	BENEFICIARIOS	INDICADOR
Santiago Amate Colorado	Putla Villa de Guerrero presenta un amplio déficit en el estado físico bueno de caminos, carreteras y calles.	Ofrecer a la población vías de comunicación terrestre en buen estado físico	Promover construcciones de caminos en Putla Villa de Guerrero	Pavimentar diferentes caminos y calles en Putla Villa de Guerrero.	134 Construcción de pavimentación a base de concreto hidráulico en la calle sin nombre en la localidad de Santiago Amate Colorado	16.9742	-97.91688	GOB. Y POBLACION	2025	1,400,000.00	FASIMUN	200 ML	150 hogares, 170m, 160h	% de ml de pavimento construido = (número de ml construidos / número ml programados) * 100
San Andrés Chichahuaxtla	Putla Villa de Guerrero presenta un amplio déficit en el estado físico bueno de caminos, carreteras y calles.	Ofrecer a la población vías de comunicación terrestre en buen estado físico	Promover construcciones de caminos en Putla Villa de Guerrero	Pavimentar diferentes caminos y calles en Putla Villa de Guerrero.	135 Construcción de pavimentación a base de concreto hidráulico de la calle "Llano de Zarzamora" en la Ranchería Llano de Zarzamora en la localidad San Andrés Chichahuaxtla	17.161017	-97.882729	GOB. Y POBLACION	2025	560,000.00	FASIMUN	80 ML	12 hogares, 35m, 31h	% de ml de pavimento construido = (número de ml construidos / número ml programados) * 100
San Miguel Reyes	Putla Villa de Guerrero presenta un amplio déficit en el estado físico bueno de caminos, carreteras y calles.	Ofrecer a la población vías de comunicación terrestre en buen estado físico	Promover construcciones de caminos en Putla Villa de Guerrero	Pavimentar diferentes caminos y calles en Putla Villa de Guerrero.	136 Construcción de pavimentación a base de concreto hidráulico de la calle Juan Bernardo en la localidad de San Miguel Reyes	16.919393	-97.89129	GOB. Y POBLACION	2025	910,000.00	FASIMUN	130 ML	300 hogares, 350m, 320h	% de ml de pavimento construido = (número de ml construidos / número ml programados) * 100
San Andrés Chichahuaxtla	Putla Villa de Guerrero presenta un amplio déficit en el estado físico bueno de caminos, carreteras y calles.	Ofrecer a la población vías de comunicación terrestre en buen estado físico	Promover construcciones de caminos en Putla Villa de Guerrero	Pavimentar diferentes caminos y calles en Putla Villa de Guerrero.	137 Construcción de pavimentación a base de concreto hidráulico en la calle sin nombre del sector Loma de Tierra Colorada en la localidad de San Andrés Chichahuaxtla	17.151745	-97.841535	GOB. Y POBLACION	2025	2,100,000.00	FASIMUN	300 ML	30 hogares, 27m, 23h	% de ml de pavimento construido = (número de ml construidos / número ml programados) * 100
Putla Villa De Guerrero	Putla Villa de Guerrero presenta un amplio déficit en el estado físico bueno de caminos, carreteras y calles.	Ofrecer a la población vías de comunicación terrestre en buen estado físico	Promover construcciones de caminos en Putla Villa de Guerrero	Pavimentar diferentes caminos y calles en Putla Villa de Guerrero.	139 Construcción de pavimentación a base de concreto hidráulico de la calle Aquiles Serdán en el barrio de Llanos de Yuté en la localidad de Putla Villa de Guerrero	17.007673	-97.918876	GOB. Y POBLACION	2025	2,100,000.00	FASIMUN	300 ML	27 hogares, 20m, 16h	% de ml de pavimento construido = (número de ml construidos / número ml programados) * 100
Putla Villa de Guerrero	Putla Villa de Guerrero presenta un amplio déficit en el estado físico bueno de caminos, carreteras y calles.	Ofrecer a la población vías de comunicación terrestre en buen estado físico	Promover construcciones de caminos en Putla Villa de Guerrero	Pavimentar diferentes caminos y calles en Putla Villa de Guerrero.	141 Construcción de pavimentación a base de concreto hidráulico de la calle Lázaro Cárdenas En El Barrio Guadalupe Yuté en la localidad de Putla Villa de Guerrero	17.04025	-97.93041	Gob. Y población	2025	1,400,000.00	FASIMUN	200 ml	40 hogares, 50m, 60h	% de ml de pavimento construido = (número de ml construidos / número ml programados) * 100
El Paredón Llano Zaragoza	Putla Villa de Guerrero presenta un amplio déficit en el estado físico bueno de caminos, carreteras y calles.	Ofrecer a la población vías de comunicación terrestre en buen estado físico	Promover construcciones de caminos en Putla Villa de Guerrero	Pavimentar diferentes caminos y calles en Putla Villa de Guerrero.	142 Construcción de pavimentación a base de concreto hidráulico de la calle Ramírez González en la localidad de El Paredón Llano Zaragoza	17.14732	-97.82301	Gob. Y población	2025	700,000.00	FASIMUN	100 ml	15 hogares, 12m, 13h	% de ml de pavimento construido = (número de ml construidos / número ml programados) * 100
San Pedro Siniyuvi	Putla Villa de Guerrero presenta un amplio déficit en el estado físico bueno de caminos, carreteras y calles.	Ofrecer a la población vías de comunicación terrestre en buen estado físico	Promover construcciones de caminos en Putla Villa de Guerrero	Pavimentar diferentes caminos y calles en Putla Villa de Guerrero.	143 Construcción de pavimentación a base de concreto hidráulico de la calle Eulogio Villar López en la localidad de San Pedro Siniyuvi	16.98571	-97.838155	Gob. Y población	2025	2,100,000.00	FASIMUN	300 ml	200 hogares, 130m, 120h	% de ml de pavimento construido = (número de ml construidos / número ml programados) * 100
Putla Villa de Guerrero	Putla Villa de Guerrero presenta un amplio déficit en el estado físico bueno de caminos, carreteras y calles.	Ofrecer a la población vías de comunicación terrestre en buen estado físico	Promover construcciones de caminos en Putla Villa de Guerrero	Pavimentar diferentes caminos y calles en Putla Villa de Guerrero.	144 Construcción de pavimentación a base de concreto hidráulico de la calle Emiliano Zapata en el barrio Cabecera de Barranca seca en la localidad de Putla Villa de Guerrero	17.03841	-97.93205	Gob. Y población	2025	2,527,000.00	FASIMUN	361 ml	200 hogares, 100m, 100h	% de ml de pavimento construido = (número de ml construidos / número ml programados) * 100
Santa cruz progreso	Putla Villa de Guerrero presenta un amplio déficit en el estado físico bueno de caminos, carreteras y calles.	Ofrecer a la población vías de comunicación terrestre en buen estado físico	Promover construcciones de caminos en Putla Villa de Guerrero	Pavimentar diferentes caminos y calles en Putla Villa de Guerrero.	146 Construcción de pavimentación a base de concreto hidráulico de la calle sin nombre en la Ranchería Agua del Sol en la localidad de Santa Cruz Progreso	17.156555	-97.824036	Gob. Y población	2025	980,000.00	FASIMUN	140 ml	30 hogares, 20m, 26h	% de ml de pavimento construido = (número de ml construidos / número ml programados) * 100

Plan Municipal de Desarrollo con enfoque participativo para Putla Villa de Guerrero Trienio 2025 - 2027

LOCALIDAD	PROBLEMA	OBJETIVO	ESTRATEGIA	LÍNEA DE ACCIÓN	PROYECTO	LATITUD	LONGITUD	ACTORES INVOLUCRADOS	PERIODO DE EJECUCIÓN	COSTO \$ PESOS	FUENTE DE FINANCIAMIENTO.	META	BENEFICIARIOS	INDICADOR
Putla Villa de Guerrero	Putla Villa de Guerrero presenta un amplio déficit en el estado físico bueno de caminos, carreteras y calles.	Ofrecer a la población vías de comunicación terrestre en buen estado físico	Promover construcciones de caminos en Putla Villa de Guerrero	Pavimentar diferentes caminos y calles en Putla Villa de Guerrero.	147 Construcción de pavimentación a base de concreto hidráulico de la calle Zacatecas, en el Barrio de la Cureña en la localidad de Putla Villa de Guerrero	17.03201	-97.93015	Gov. Y población	2025	700,000.00	FASIMUN	100 ml	50 hogares, 70m, 60h	% de ml de pavimento construido = (número de ml construidos / número ml programados) * 100
Putla Villa de Guerrero	Putla Villa de Guerrero presenta un amplio déficit en el estado físico bueno de caminos, carreteras y calles.	Ofrecer a la población vías de comunicación terrestre en buen estado físico	Promover construcciones de caminos en Putla Villa de Guerrero	Pavimentar diferentes caminos y calles en Putla Villa de Guerrero.	148 Construcción de pavimentación a base de concreto hidráulico de la calle Mazatlán en el barrio Linda Vista en la localidad de Putla Villa de Guerrero	17.02501	-97.92172	Gov. Y población	2025	1,225,000.00	FASIMUN	175 ml	10 hogares, 30m, 20h	% de ml de pavimento construido = (número de ml construidos / número ml programados) * 100
Putla Villa de Guerrero	Putla Villa de Guerrero presenta un amplio déficit en el estado físico bueno de caminos, carreteras y calles.	Ofrecer a la población vías de comunicación terrestre en buen estado físico	Promover construcciones de caminos en Putla Villa de Guerrero	Pavimentar diferentes caminos y calles en Putla Villa de Guerrero.	149 Construcción de pavimentación a base de concreto hidráulico de la calle Loma de los Papalotes en la localidad de Putla Villa De Guerrero	17.0316413	-97.93308	Gov. Y población	2025	840,000.00	FASIMUN	120 ml	80 hogares, 45m, 32h	% de ml de pavimento construido = (número de ml construidos / número ml programados) * 100
Putla Villa de Guerrero	Putla Villa de Guerrero presenta un amplio déficit en el estado físico bueno de caminos, carreteras y calles.	Ofrecer a la población vías de comunicación terrestre en buen estado físico	Promover construcciones de caminos en Putla Villa de Guerrero	Pavimentar diferentes caminos y calles en Putla Villa de Guerrero.	150 construcción de pavimentación a base de concreto hidráulico de la calle Nayarit en el barrio Palo de Obo en la localidad de Putla Villa de Guerrero	17.02739	-97.9234	Gov. Y población	2025	840,000.00	FASIMUN	120 ml	18 hogares, 15m, 20h	% de ml de pavimento construido = (número de ml construidos / número ml programados) * 100
Putla Villa de Guerrero	Putla Villa de Guerrero presenta un amplio déficit en el estado físico bueno de caminos, carreteras y calles.	Ofrecer a la población vías de comunicación terrestre en buen estado físico	Promover construcciones de caminos en Putla Villa de Guerrero	Pavimentar diferentes caminos y calles en Putla Villa de Guerrero.	151 Construcción de pavimentación a base de concreto hidráulico en la calle Emiliano Zapata en el barrio Campo de Aviación en la localidad de Putla Villa de Guerrero	17.031698	-97.92564	Gov. Y población	2025	1,750,000.00	FASIMUN	250 ml	20 hogares, 50m, 40h	% de ml de pavimento construido = (número de ml construidos / número ml programados) * 100
La Tortolita	Putla Villa de Guerrero presenta un amplio déficit en el estado físico bueno de caminos, carreteras y calles.	Ofrecer a la población vías de comunicación terrestre en buen estado físico	Promover construcciones de caminos en Putla Villa de Guerrero	Pavimentar diferentes caminos y calles en Putla Villa de Guerrero.	152 Construcción de pavimentación a base de concreto hidráulico de la calle 5 de Mayo en la localidad de La Tortolita	16.94621	-97.886754	Gov. Y población	2025	560,000.00	FASIMUN	80 ML	114 hogares, 320m, 240h	% de ml de pavimento construido = (número de ml construidos / número ml programados) * 100
Putla Villa de Guerrero	Putla Villa de Guerrero presenta un amplio déficit en el estado físico bueno de caminos, carreteras y calles.	Ofrecer a la población vías de comunicación terrestre en buen estado físico	Promover construcciones de caminos en Putla Villa de Guerrero	Pavimentar diferentes caminos y calles en Putla Villa de Guerrero.	153 Construcción de pavimentación a base de concreto hidráulico de la calle primera privada de la calle México en el barrio Palo de Obo en la localidad de Putla Villa de Guerrero	17.02888	-97.92468	Gov. Y población	2025	910,000.00	FASIMUN	130 ML	18 hogares, 15m, 20h	% de ml de pavimento construido = (número de ml construidos / número ml programados) * 100
Putla Villa de Guerrero	Putla Villa de Guerrero presenta un amplio déficit en el estado físico bueno de caminos, carreteras y calles.	Ofrecer a la población vías de comunicación terrestre en buen estado físico	Promover construcciones de caminos en Putla Villa de Guerrero	Pavimentar diferentes caminos y calles en Putla Villa de Guerrero.	154 Construcción de pavimentación a base de concreto hidráulico de la calle Primer Retorno de la México en el barrio Palo de Obo en la localidad de Putla Villa de Guerrero	17.0212	-97.92657	Gov. Y población	2025	2,100,000.00	FASIMUN	300 ML	40 hogares, 120m, 98h	% de ml de pavimento construido = (número de ml construidos / número ml programados) * 100
Unión Nacional	Putla Villa de Guerrero presenta un amplio déficit en el estado físico bueno de caminos, carreteras y calles.	Ofrecer a la población vías de comunicación terrestre en buen estado físico	Promover construcciones de caminos en Putla Villa de Guerrero	Pavimentar diferentes caminos y calles en Putla Villa de Guerrero.	155 construcción de pavimentación a base de concreto hidráulico de las calles 3 de Mayo, Francisco Villa en la localidad de Unión Nacional	16.99485	-97.893172	Gov. Y población	2025	1,400,000.00	FASIMUN	200 M2	75 hogares, 150m, 100h	% de m2 de pavimento construido = (número de m2 construidos / número m2 programados) * 100
Concepción Del Progreso	Putla Villa de Guerrero presenta un amplio déficit en el estado físico bueno de caminos, carreteras y calles.	Ofrecer a la población vías de comunicación terrestre en buen estado físico	Promover construcciones de caminos en Putla Villa de Guerrero	Pavimentar diferentes caminos y calles en Putla Villa de Guerrero.	156 construcción de pavimentación a base de concreto hidráulico de las calles Rafael Vásquez, Independencia, Francisco Villa en la localidad de Concepción del Progreso	17.04757	-97.88268	Gov. Y población	2025	1,785,000.00	FASIMUN	255 ML	400 hogares, 400m, 400h	% de ml de pavimento construido = (número de ml construidos / número ml programados) * 100

Plan Municipal de Desarrollo con enfoque participativo para Putla Villa de Guerrero Trienio 2025 - 2027

LOCALIDAD	PROBLEMA	OBJETIVO	ESTRATEGIA	LÍNEA DE ACCIÓN	PROYECTO	LATITUD	LONGITUD	ACTORES INVOLUCRADOS	PERIODO DE EJECUCIÓN	COSTO \$ PESSOS	FUENTE DE FINANCIAMIENTO.	META	BENEFICIARIOS	INDICADOR
San Antonio De Juárez	Putla Villa de Guerrero presenta un amplio déficit en el estado físico bueno de caminos, carreteras y calles.	Ofrecer a la población vías de comunicación terrestre en buen estado físico	Promover construcciones de caminos en Putla Villa de Guerrero	Pavimentar diferentes caminos y calles en Putla Villa de Guerrero.	157 Construcción de pavimentación a base de concreto hidráulico de la calle La Palma en la localidad de San Antonio De Juárez	17.794918	-97.772889	Gov. Y población	2025	700,000.00	FASIMUN	100 ML	300 hogares, 110m, 80h	% de ml de pavimento construido = (número de ml construidos / número ml programados) * 100
Gregorio Álvarez	Putla Villa de Guerrero presenta un amplio déficit en el estado físico bueno de caminos, carreteras y calles.	Ofrecer a la población vías de comunicación terrestre en buen estado físico	Promover construcciones de caminos en Putla Villa de Guerrero	Pavimentar diferentes caminos y calles en Putla Villa de Guerrero.	158 construcción de pavimentación a base de concreto hidráulico de la calle sin nombre en la localidad de Gregorio Álvarez	17.045136	-97.902566	Gov. Y población	2025	3,500,000.00	FASIMUN	500 ML	360 hogares, 189m, 171h	% de ml de pavimento construido = (número de ml construidos / número ml programados) * 100
Santo Domingo Del Estado	Putla Villa de Guerrero presenta un amplio déficit en el estado físico bueno de caminos, carreteras y calles.	Ofrecer a la población vías de comunicación terrestre en buen estado físico	Promover construcciones de caminos en Putla Villa de Guerrero	Pavimentar diferentes caminos y calles en Putla Villa de Guerrero.	159 Construcción de pavimentación a base de concreto hidráulico de la calle 5 de Mayo en la localidad de santo Domingo Del Estado	17.166662	-97.847974	Gov. Y población	2025	1,540,000.00	FASIMUN	220 ML	1128 hogares, 597m, 531h	% de ml de pavimento construido = (número de ml construidos / número ml programados) * 100
La Laguna Guadalupe	Putla Villa de Guerrero presenta un amplio déficit en el estado físico bueno de caminos, carreteras y calles.	Ofrecer a la población vías de comunicación terrestre en buen estado físico	Promover construcciones de caminos en Putla Villa de Guerrero	Pavimentar diferentes caminos y calles en Putla Villa de Guerrero.	160 Construcción de pavimentación a base de concreto hidráulico de las calles independencia, López Jiménez en la localidad La Laguna Guadalupe	17.18289	-97.86102	Gov. Y población	2025	2,450,000.00	FASIMUN	350 ML	287 hogares, 310m, 289h	% de ml de pavimento construido = (número de ml construidos / número ml programados) * 100
Putla Villa De Guerrero	Putla Villa de Guerrero presenta un amplio déficit en el estado físico bueno de caminos, carreteras y calles.	Ofrecer a la población vías de comunicación terrestre en buen estado físico	Promover construcciones de caminos en Putla Villa de Guerrero	Pavimentar diferentes caminos y calles en Putla Villa de Guerrero.	161 Construcción de pavimentación a base de concreto hidráulico en la calle Agua Clara del barrio la Cieneguilla en la localidad de Putla Villa de Guerrero	17.02113	-97.93026	Gov. Y población	2025	3,150,000.00	FASIMUN	450 ML	80 hogares, 190m, 150h	% de ml de pavimento construido = (número de ml construidos / número ml programados) * 100
Putla Villa de Guerrero	Putla Villa de Guerrero presenta un amplio déficit en el estado físico bueno de caminos, carreteras y calles.	Ofrecer a la población vías de comunicación terrestre en buen estado físico	Promover construcciones de caminos en Putla Villa de Guerrero	Pavimentar diferentes caminos y calles en Putla Villa de Guerrero.	162 Construcción de pavimentación a base de concreto hidráulico de la calle Santa Ana en el barrio de Barranca Seca en la localidad de Putla Villa de Guerrero	17.039717	-97.931931	Gov. y población	2025	1,435,000.00	FASIMUN	205 ML	65 hogares, 133m, 123h	% de ml de pavimento construido = (número de ml construidos / número ml programados) * 100
Joya del Mamey Cópala	Putla Villa de Guerrero presenta un amplio déficit en el estado físico bueno de caminos, carreteras y calles.	Ofrecer a la población vías de comunicación terrestre en buen estado físico	Promover construcciones de caminos en Putla Villa de Guerrero	Pavimentar diferentes caminos y calles en Putla Villa de Guerrero.	163 Construcción de pavimentación a base de concreto hidráulico de la calle sin nombre en la localidad de Joya del Mamey Cópala	17.0836	-97.93727	Gov. y población	2025	1,050,000.00	FASIMUN	150 ML	66 hogares, 62m, 62h	% de ml de pavimento construido = (número de ml construidos / número ml programados) * 100
Putla Villa de Guerrero	Putla Villa de Guerrero presenta un amplio déficit en el estado físico bueno de caminos, carreteras y calles.	Ofrecer a la población vías de comunicación terrestre en buen estado físico	Promover construcciones de caminos en Putla Villa de Guerrero	Pavimentar diferentes caminos y calles en Putla Villa de Guerrero.	164 Construcción de pavimentación a base de concreto hidráulico de la calle primera privada de Mazatlán en el barrio el Rey en la localidad de Putla Villa de Guerrero	17.02214	-97.92223	Gov. y población	2025	560,000.00	FASIMUN	80 ML	80 hogares, 66m, 32h	% de ml de pavimento construido = (número de ml construidos / número ml programados) * 100
San Andrés Chicahuaxtla	Putla Villa de Guerrero presenta un amplio déficit en el estado físico bueno de caminos, carreteras y calles.	Ofrecer a la población vías de comunicación terrestre en buen estado físico	Promover construcciones de caminos en Putla Villa de Guerrero	Pavimentar diferentes caminos y calles en Putla Villa de Guerrero.	166 Construcción de pavimentación a base de concreto hidráulico de la calle José Concepción Santiago del sector 09 en la localidad de San Andrés Chicahuaxtla	17.155418	-97.841519	Gov. y población	2025	490,000.00	FASIMUN	70 ML	30 hogares, 59m, 42h	% de ml de pavimento construido = (número de ml construidos / número ml programados) * 100
San Andrés Chicahuaxtla	Putla Villa de Guerrero presenta un amplio déficit en el estado físico bueno de caminos, carreteras y calles.	Ofrecer a la población vías de comunicación terrestre en buen estado físico	Promover construcciones de caminos en Putla Villa de Guerrero	Pavimentar diferentes caminos y calles en Putla Villa de Guerrero.	167 Construcción de pavimentación a base de concreto hidráulico de la calle Donde Sale el Sol, sector tres en la localidad de San Andrés Chicahuaxtla	17.155141	-97.839707	Gov. y población	2025	700,000.00	FASIMUN	100 ML	30 hogares, 25m, 40h	% de ml de pavimento construido = (número de ml construidos / número ml programados) * 100

Plan Municipal de Desarrollo con enfoque participativo para Putla Villa de Guerrero Trienio 2025 - 2027

LOCALIDAD	PROBLEMA	OBJETIVO	ESTRATEGIA	LÍNEA DE ACCIÓN	PROYECTO	LATITUD	LONGITUD	ACTORES INVOLUCRADOS	PERIODO DE EJECUCIÓN	COSTO \$ PISOS	FUENTE DE FINANCIAMIENTO.	META	BENEFICIARIOS	INDICADOR
Las Palmas Siniyuvi	Putla Villa de Guerrero presenta un amplio déficit en el estado físico bueno de caminos, carreteras y calles.	Ofrecer a la población vías de comunicación terrestre en buen estado físico	Promover construcciones de caminos en Putla Villa de Guerrero	Pavimentar diferentes caminos y calles en Putla Villa de Guerrero.	171 Construcción de pavimentación a base de concreto hidráulico en la calle sin nombre en la localidad de Las Palmas Siniyuvi	16.995421	-97.838331	Gob. y población	2025	10,900,000.00	FASIMUN	1500 ML	27 hogares, 30m, 36h	% de ml de pavimento construido = (número de ml construidos / número ml programados) * 100
La Cañada Tejocote	Putla Villa de Guerrero presenta un amplio déficit en el estado físico bueno de caminos, carreteras y calles.	Ofrecer a la población vías de comunicación terrestre en buen estado físico	Promover construcciones de caminos en Putla Villa de Guerrero	Pavimentar diferentes caminos y calles en Putla Villa de Guerrero.	172 Construcción de pavimentación a base de concreto hidráulico de la calle Llano de Tigre en la localidad de Cañada Tejocote	17.167102	-97.827811	Gob. y población	2025	1,120,000.00	FASIMUN	160 M2	36 hogares, 30m, 28h	% de m2 de pavimento construido = (número de m2 construidos / número m2 programados) * 100
Pie De Saucó Santa Cruz Progreso	Putla Villa de Guerrero presenta un amplio déficit en el estado físico bueno de caminos, carreteras y calles.	Ofrecer a la población vías de comunicación terrestre en buen estado físico	Promover construcciones de caminos en Putla Villa de Guerrero	Pavimentar diferentes caminos y calles en Putla Villa de Guerrero.	173 Construcción de pavimentación a base de concreto hidráulico en la calle Pie de Saucó en la localidad de Santa Cruz Progreso	17.15342	-97.82436	Gob. y población	2025	1,400,000.00	FASIMUN	200 ML	10 hogares, 20m, 15h	% de ml de pavimento construido = (número de ml construidos / número ml programados) * 100
Gregorio Álvarez	Putla Villa de Guerrero presenta un amplio déficit en el estado físico bueno de caminos, carreteras y calles.	Ofrecer a la población vías de comunicación terrestre en buen estado físico	Promover construcciones de caminos en Putla Villa de Guerrero	Pavimentar diferentes caminos y calles en Putla Villa de Guerrero.	174 Construcción de pavimentación a base de concreto hidráulico de la calle Gardénias en la colonia Orquídeas en la localidad de Gregorio Álvarez	17.03422	-97.90368	Gob. y población	2025	700,000.00	FASIMUN	100 ML	40 hogares, 80m, 70h	% de ml de pavimento construido = (número de ml construidos / número ml programados) * 100
Putla Villa de Guerrero	Putla Villa de Guerrero presenta un amplio déficit en el estado físico bueno de caminos, carreteras y calles.	Ofrecer a la población vías de comunicación terrestre en buen estado físico	Promover construcciones de caminos en Putla Villa de Guerrero	Pavimentar diferentes caminos y calles en Putla Villa de Guerrero.	176 Construcción de pavimentación a base de concreto hidráulico en la calle Campo de Aviación en el barrio Campo de Aviación en la localidad de Putla Villa de Guerrero	17.02763	-97.924034	Gob. y población	2025	2,450,000.00	FASIMUN	350 ML	20 hogares, 50m, 40h	% de ml de pavimento construido = (número de ml construidos / número ml programados) * 100
Putla Villa de Guerrero	Putla Villa de Guerrero presenta un amplio déficit en el estado físico bueno de caminos, carreteras y calles.	Ofrecer a la población vías de comunicación terrestre en buen estado físico	Promover construcciones de caminos en Putla Villa de Guerrero	Pavimentar diferentes caminos y calles en Putla Villa de Guerrero.	177 Construcción de pavimentación a base de concreto hidráulico de las calles Monclova, Díaz Ordaz en el barrio el Calvario en la localidad de Putla Villa de Guerrero	17.02991	-97.923747	Gob. y población	2025	700,000.00	FASIMUN	100 ML	56 hogares, 40m, 25h	% de ml de pavimento construido = (número de ml construidos / número ml programados) * 100
Loma Buenavista Chichahuaxtla	Putla Villa de Guerrero presenta un amplio déficit en el estado físico bueno de caminos, carreteras y calles.	Ofrecer a la población vías de comunicación terrestre en buen estado físico	Promover construcciones de caminos en Putla Villa de Guerrero	Pavimentar diferentes caminos y calles en Putla Villa de Guerrero.	180 Construcción de pavimentación a base de concreto hidráulico de la calle Buenavista en la localidad de Loma Buenavista Chichahuaxtla	17.160388	-97.833996	Gob. y población	2025	1,855,000.00	FASIMUN	265 M2	23 hogares, 45m, 32h	% de m2 de pavimento construido = (número de m2 construidos / número m2 programados) * 100
Santa Rosa	Putla Villa de Guerrero presenta un amplio déficit en el estado físico bueno de caminos, carreteras y calles.	Ofrecer a la población vías de comunicación terrestre en buen estado físico	Promover construcciones de caminos en Putla Villa de Guerrero	Pavimentar diferentes caminos y calles en Putla Villa de Guerrero.	181 Construcción de pavimentación a base de concreto hidráulico en la calle sin nombre en la localidad de Santa Rosa	17.070433	-97.838354	Gob. y población	2025	1,400,000.00	FASIMUN	200 M2	22 hogares, 46m, 43h	% de m2 de pavimento construido = (número de m2 construidos / número m2 programados) * 100
San Marcos Mesoncito	Putla Villa de Guerrero presenta un amplio déficit en el estado físico bueno de caminos, carreteras y calles.	Ofrecer a la población vías de comunicación terrestre en buen estado físico	Promover construcciones de caminos en Putla Villa de Guerrero	Pavimentar diferentes caminos y calles en Putla Villa de Guerrero.	183 Construcción de pavimentación a base de concreto hidráulico de la calle Oro 074 en la localidad de San Marcos Mesoncito	17.100167	-97.853607	Gob. y población	2025	1,400,000.00	FASIMUN	200 ML	76 hogares, 167m, 178h	% de ml de pavimento construido = (número de ml construidos / número ml programados) * 100
Putla Villa de Guerrero	Putla Villa de Guerrero presenta un amplio déficit en el estado físico bueno de caminos, carreteras y calles.	Ofrecer a la población vías de comunicación terrestre en buen estado físico	Promover construcciones de caminos en Putla Villa de Guerrero	Pavimentar diferentes caminos y calles en Putla Villa de Guerrero.	188 Construcción de pavimentación a base de concreto hidráulico de la calle principal en el Barrio El Barro en la localidad de Putla Villa De Guerrero	17.072932	-97.914789	Gob. y población	2025	1,400,000.00	FASIMUN	200 ML	28 hogares, 80m, 72h	% de ml de pavimento construido = (número de ml construidos / número ml programados) * 100

Plan Municipal de Desarrollo con enfoque participativo para Putla Villa de Guerrero Trienio 2025 - 2027

LOCALIDAD	PROBLEMA	OBJETIVO	ESTRATEGIA	LÍNEA DE ACCIÓN	PROYECTO	LATITUD	LONGITUD	ACTORES INVOLUCRADOS	PERIODO DE EJECUCIÓN	COSTO \$ PISOS	FUENTE DE FINANCIAMIENTO.	META	BENEFICIARIOS	INDICADOR
Putla Villa de Guerrero	Putla Villa de Guerrero presenta un amplio déficit en el estado físico bueno de caminos, carreteras y calles.	Ofrecer a la población vías de comunicación terrestre en buen estado físico	Promover construcciones de caminos en Putla Villa de Guerrero	Pavimentar diferentes caminos y calles en Putla Villa de Guerrero.	189 Construcción de pavimentación a base de concreto hidráulico en la calle Jacarandas en el barrio El Roble en la localidad de Putla Villa de Guerrero	17.021321	-97.930467	Gob. Y población	2025	245,000.00	FASIMUN	35 ML	7 hogares, 28m, 21h	% de ml de pavimento construido = (número de ml construidos / número ml programados) * 100
Putla Villa de Guerrero	Putla Villa de Guerrero presenta un amplio déficit en el estado físico bueno de caminos, carreteras y calles.	Ofrecer a la población vías de comunicación terrestre en buen estado físico	Promover construcciones de caminos en Putla Villa de Guerrero	Pavimentar diferentes caminos y calles en Putla Villa de Guerrero.	191 Construcción de pavimentación a base de concreto hidráulico en la calle Coahuila en la localidad de Putla Villa de Guerrero	17.030925	-97.923688	Gob. Y población	2025	840,000.00	FASIMUN	120 ML	26 hogares, 75m, 62h	% de ml de pavimento construido = (número de ml construidos / número ml programados) * 100
Putla Villa de Guerrero	Putla Villa de Guerrero presenta un amplio déficit en el estado físico bueno de caminos, carreteras y calles.	Ofrecer a la población vías de comunicación terrestre en buen estado físico	Promover construcciones de caminos en Putla Villa de Guerrero	Pavimentar diferentes caminos y calles en Putla Villa de Guerrero.	192 Construcción de pavimentación a base de concreto hidráulico de la calle Buganvillas, en el barrio El Roble en la localidad de Putla Villa de Guerrero	17.020343	-97.930618	Gob. Y población	2025	630,000.00	FASIMUN	90 ML	26 hogares, 57m, 39h	% de ml de pavimento construido = (número de ml construidos / número ml programados) * 100
Putla Villa de Guerrero	Putla Villa de Guerrero presenta un amplio déficit en el estado físico bueno de caminos, carreteras y calles.	Ofrecer a la población vías de comunicación terrestre en buen estado físico	Promover construcciones de caminos en Putla Villa de Guerrero	Pavimentar diferentes caminos y calles en Putla Villa de Guerrero.	193 Construcción de pavimentación a base de concreto hidráulico de las calles Jacaranda, Agua clara, en el barrio El Roble en la localidad de Putla Villa de Guerrero	17.021125	-97.930706	Gob. Y población	2025	560,000.00	FASIMUN	80 ML	26 hogares, 57m, 39h	% de ml de pavimento construido = (número de ml construidos / número ml programados) * 100
San Miguel Cópala	Putla Villa de Guerrero presenta un amplio déficit en el estado físico bueno de caminos, carreteras y calles.	Ofrecer a la población vías de comunicación terrestre en buen estado físico	Promover construcciones de caminos en Putla Villa de Guerrero	Pavimentar diferentes caminos y calles en Putla Villa de Guerrero.	194 Construcción de pavimentación a base de concreto hidráulico de la calle sin nombre en José María Pino Suárez en la localidad de San Miguel Cópala	17.054405	-97.953196	Gob. Y población	2025	1,407,000.00	FASIMUN	201 ML	20 hogares, 30m, 22h	% de ml de pavimento construido = (número de ml construidos / número ml programados) * 100
Putla Villa de Guerrero	Putla Villa de Guerrero presenta un amplio déficit en el estado físico bueno de caminos, carreteras y calles.	Ofrecer a la población vías de comunicación terrestre en buen estado físico	Promover construcciones de caminos en Putla Villa de Guerrero	Pavimentar diferentes caminos y calles en Putla Villa de Guerrero.	196 Construcción de pavimentación a base de concreto hidráulico de las calles Jazmin, Gardenias, Marganita, en el barrio Bosques de las Lomas en la localidad de Putla Villa De Guerrero	17.030248	-97.921672	Gob. Y población	2025	4,200,000.00	FASIMUN	600 ML	70 hogares, 65m, 80h	% de ml de pavimento construido = (número de ml construidos / número ml programados) * 100
Putla Villa de Guerrero	Putla Villa de Guerrero presenta un amplio déficit en el estado físico bueno de caminos, carreteras y calles.	Ofrecer a la población vías de comunicación terrestre en buen estado físico	Promover construcciones de caminos en Putla Villa de Guerrero	Pavimentar diferentes caminos y calles en Putla Villa de Guerrero.	197 Construcción de pavimentación a base de concreto hidráulico de la calle sin nombre en el barrio El Barro en la localidad de Putla Villa de Guerrero	17.012332	-97.914789	Gob. Y población	2025	1,400,000.00	FASIMUN	200 ML	112 hogares, 32m, 234h	% de ml de pavimento construido = (número de ml construidos / número ml programados) * 100
Putla villa de guerrero	Putla Villa de Guerrero presenta un amplio déficit en el estado físico bueno de caminos, carreteras y calles.	Ofrecer a la población vías de comunicación terrestre en buen estado físico	Promover construcciones de caminos en Putla Villa de Guerrero	Pavimentar diferentes caminos y calles en Putla Villa de Guerrero.	199 Construcción de pavimentación a base de concreto hidráulico en la calle Campeche en la localidad de Putla Villa de Guerrero	17.021243	-97.925046	Gob. Y población	2025	2,100,000.00	FASIMUN	300 ML	56 hogares, 168m, 112h	% de ml de pavimento construido = (número de ml construidos / número ml programados) * 100
Putla Villa de Guerrero	Putla Villa de Guerrero presenta un amplio déficit en el estado físico bueno de caminos, carreteras y calles.	Ofrecer a la población vías de comunicación terrestre en buen estado físico	Promover construcciones de caminos en Putla Villa de Guerrero	Pavimentar diferentes caminos y calles en Putla Villa de Guerrero.	200 Construcción de pavimento a base de concreto hidráulico en la calle El Roble en la localidad de Putla Villa de Guerrero	-97.930467	17.021321	Gob. Y población	2025	2,100,000.00	FASIMUN	300 ML	65 hogares, 210m, 160h	% de ml de pavimento construido = (número de ml construidos / número ml programados) * 100
San Gabriel Chicahuaxtla	Putla Villa de Guerrero presenta un amplio déficit en el estado físico bueno de caminos, carreteras y calles.	Ofrecer a la población vías de comunicación terrestre en buen estado físico	Promover construcciones de caminos en Putla Villa de Guerrero	Pavimentar diferentes caminos y calles en Putla Villa de Guerrero.	253 Construcción de pavimentación a base de concreto hidráulico en la calle Principal en la localidad de San Gabriel Chicahuaxtla	17.16086	-97.8424	Gob. Y población	2025	350,000.00	Tequio	50 ML	30 hogares, 50m, 40h	% de ml de pavimento construido = (número de ml construidos / número ml programados) * 100

Plan Municipal de Desarrollo con enfoque participativo para Putla Villa de Guerrero Trienio 2025 - 2027

LOCALIDAD	PROBLEMA	OBJETIVO	ESTRATEGIA	LÍNEA DE ACCIÓN	PROYECTO	LATITUD	LONGITUD	ACTORES INVOLUCRADOS	PERIODO DE EJECUCIÓN	COSTO \$ PESSOS	FUENTE DE FINANCIAMIENTO.	META	BENEFICIARIOS	INDICADOR
Concepción del progreso	Putla Villa de Guerrero presenta un amplio déficit en el estado físico bueno de caminos, carreteras y calles.	Ofrecer a la población vías de comunicación terrestre en buen estado físico	Promover construcciones de caminos en Putla Villa de Guerrero	Pavimentar diferentes caminos y calles en Putla Villa de Guerrero.	255 Construcción de pavimentación a base de concreto hidráulico de la calle de acceso a la Universidad Bienestar "UBBJG" en la localidad de concepción del progreso	17.05719	-97.8618	Gov. Y población	2025	6,300,000.00	Tequio	900 ML	400 hogares, 400m, 400h	% de ml de pavimento construido = (número de ml construidos / número ml programados) * 100
Santo Domingo Del Estado	Putla Villa de Guerrero presenta un amplio déficit en el estado físico bueno de caminos, carreteras y calles.	Ofrecer a la población vías de comunicación terrestre en buen estado físico	Promover construcciones de caminos en Putla Villa de Guerrero	Pavimentar diferentes caminos y calles en Putla Villa de Guerrero.	259 Construcción de pavimentación a base de concreto hidráulico de la carretera de San Andrés Chichauaxtla a Santo Domingo del Estado del km 0+800-1+900 en la localidad de Santo Domingo Del Estado	17.15591	-97.8437	Gov. Y población	2025	7,700,000.00	Tequio	1100 ML	1128 hogares, 597m, 531h	% de ml de pavimento construido = (número de ml construidos / número ml programados) * 100
Putla Villa de Guerrero	Putla Villa de Guerrero presenta un amplio déficit en el estado físico bueno de caminos, carreteras y calles.	Ofrecer a la población vías de comunicación terrestre en buen estado físico	Promover construcciones de caminos en Putla Villa de Guerrero	Pavimentar diferentes caminos y calles en Putla Villa de Guerrero.	269 Construcción de pavimentación a base de concreto hidráulico de la segunda privada de las calles Emiliano Roo en la localidad de Putla Villa de Guerrero	17.02841	-97.9277	Gov. Y población	2025	455,000.00	Tequio	65 ML	50 hogares, 70m, 60h	% de ml de pavimento construido = (número de ml construidos / número ml programados) * 100
Santiago Yosotiche	Putla Villa de Guerrero presenta un amplio déficit en el estado físico bueno de caminos, carreteras y calles.	Ofrecer a la población vías de comunicación terrestre en buen estado físico	Promover construcciones de caminos en Putla Villa de Guerrero	Pavimentar diferentes caminos y calles en Putla Villa de Guerrero.	276 Construcción de pavimentación a base de concreto hidráulico de las calles Emiliano Zapata, 25 de julio en la localidad de Santiago Yosotiche	17.01634	-97.8593	Gov. Y población	2025	1,400,000.00	Tequio	2000 ML	128 hogares, 214m, 195h	% de ml de pavimento construido = (número de ml construidos / número ml programados) * 100
El Sesteadero	Putla Villa de Guerrero presenta un amplio déficit en el estado físico bueno de caminos, carreteras y calles.	Ofrecer a la población vías de comunicación terrestre en buen estado físico	Promover construcciones de caminos en Putla Villa de Guerrero	Pavimentar diferentes caminos y calles en Putla Villa de Guerrero.	277 Construcción de pavimentación a base de concreto hidráulico de las calles sin nombre en la localidad de El Sesteadero	16.9657	-97.9146	Gov. Y población	2025	7,000,000.00	Tequio	1000 ML	113 hogares, 211m, 193h	% de ml de pavimento construido = (número de ml construidos / número ml programados) * 100
Santiago Amata Colorado	Putla Villa de Guerrero presenta un amplio déficit en el estado físico bueno de caminos, carreteras y calles.	Ofrecer a la población vías de comunicación terrestre en buen estado físico	Promover construcciones de caminos en Putla Villa de Guerrero	Pavimentar diferentes caminos y calles en Putla Villa de Guerrero.	278 Construcción de pavimentación a base de concreto hidráulico de la calle Galeana.	16.96297	-97.9132	Gov. Y población	2025	7,000,000.00	Tequio	1000 ML	109 HOGARES, 209M, 176H	% de ml de pavimento construido = (número de ml construidos / número ml programados) * 100
Chapultepec Siniyuvi	Putla Villa de Guerrero presenta un amplio déficit en el estado físico bueno de caminos, carreteras y calles.	Ofrecer a la población vías de comunicación terrestre en buen estado físico	Promover construcciones de caminos en Putla Villa de Guerrero	Pavimentar diferentes caminos y calles en Putla Villa de Guerrero.	279 Construcción de pavimentación a base de concreto hidráulico en la calle sin nombre de la localidad de Chapultepec Siniyuvi	16.98233	-97.8342	Gov. Y población	2025	700,000.00	Tequio	500 ML	67 HOGARES, 45M, 70H	% de ml de pavimento construido = (número de ml construidos / número ml programados) * 100
Putla Villa de Guerrero	Putla Villa de Guerrero presenta un amplio déficit en el estado físico bueno de caminos, carreteras y calles.	Ofrecer a la población vías de comunicación terrestre en buen estado físico	Rehabilitar infraestructura de existente.	Rehabilitar calles pavimentadas a base de concreto hidráulico.	186 Rehabilitación de pavimentación a base de concreto hidráulico de la calle privada de Los Arcos en el barrio la Quebradora en la localidad de Putla Villa de Guerrero	17.01753	-97.91757	Gov. Y población	2025	350,000.00	FAISMUN	50 ML	7 HOGARES, 28M, 19H	% de ml de pavimento rehabilitado = (número de ml rehabilitados / número ml programados) * 100
Putla Villa de Guerrero	Putla Villa de Guerrero presenta un amplio déficit en el estado físico bueno de caminos, carreteras y calles.	Ofrecer a la población vías de comunicación terrestre en buen estado físico	Rehabilitar infraestructura de existente.	Rehabilitar calles pavimentadas a base de concreto hidráulico.	103 Rehabilitación de pavimentación a base de concreto hidráulico en varias calles de localidad de la Putla Villa de Guerrero	17.02619	-97.928198	Gov. Y población	2025	6,250,000.00	FAISMUN	2500 M2	3497 HOGARES, 5794M, 6935H	% de m2 de pavimento rehabilitado = (número de m2 rehabilitados / número m2 programados) * 100
Putla Villa de Guerrero	Putla Villa de Guerrero presenta un amplio déficit en el estado físico bueno de caminos, carreteras y calles.	Ofrecer a la población vías de comunicación terrestre en buen estado físico	Rehabilitar infraestructura de existente.	Rehabilitar calles pavimentadas a base de concreto hidráulico.	205 Construcción de bacheo profundo en varias calles de la localidad de Putla Villa de Guerrero	17.02613	-97.928203	Gov. Y población	2025	5,000,000.00	FAISMUN	2000 M2	9639 HOGARES, 18463M, 16189H	% de m2 de bacheados = (número de m2 bacheados / número m2 programados) * 100

Plan Municipal de Desarrollo con enfoque participativo para Putla Villa de Guerrero Trienio 2025 - 2027

LOCALIDAD	PROBLEMA	OBJETIVO	ESTRATEGIA	LÍNEA DE ACCIÓN	PROYECTO	LATITUD	LONGITUD	ACTORES INVOLUCRADOS	PERIODO DE EJECUCIÓN	COSTO \$ PISOS	FUENTE DE FINANCIAMIENTO.	META	BENEFICIARIOS	INDICADOR
Río de las Peñas	Putla Villa de Guerrero presenta un amplio déficit en el estado físico bueno de caminos, carreteras y calles.	Ofrecer a la población vías de comunicación terrestre en buen estado físico	Enlazar a comunidades.	Construir puentes vehiculares.	268 Construcción de puente vehicular en la localidad de río de Las Peñas	17.00626	-97.8421	Gob. Y población	2025	4,600,000.000	Tequio	25 ML	200 HOGARES, 300M, 250H	% de ml de puente construido = (número de ml construidos / número ml programados) * 100
Putla Villa de Guerrero	Putla Villa de Guerrero presenta un amplio déficit en el estado físico bueno de caminos, carreteras y calles.	Ofrecer a la población vías de comunicación terrestre en buen estado físico	Enlazar a comunidades.	Construir puentes vehiculares.	202 Construcción del puente vehicular Río Cópala en la localidad de Putla Villa de Guerrero	17.00733	-97.93125	Gob. Y población	2025	8,000,000.00	FAISMUN	40 ML	9639 HOGARES, 1843M, 16189H	% de ml de puente construido = (número de ml construidos / número ml programados) * 100
Putla Villa de Guerrero	Putla Villa de Guerrero presenta un amplio déficit en el estado físico bueno de caminos, carreteras y calles.	Ofrecer a la población vías de comunicación terrestre en buen estado físico	Enlazar a comunidades.	Construir puentes vehiculares.	266 Construcción de puente vehicular en el Barrio de llanos de Yuteé en la localidad de Putla Villa de Guerrero	17.03563	-97.9194	Gob. Y población	2025	3,000,000.000	Tequio	7 ML	27 HOGARES, 20M, 16H	% de ml de puente construido = (número de ml construidos / número ml programados) * 100
San Gabriel Chichahuaxtla	Putla Villa de Guerrero presenta un amplio déficit en el estado físico bueno de caminos, carreteras y calles.	Ofrecer a la población vías de comunicación terrestre en buen estado físico	Aumentar la infraestructura complementaria	Construir muros de contención.	109 Construcción de muro de contención de la calle sin nombre en la localidad de San Gabriel Chichahuaxtla	17.160964	-97.84235	Gob. Y población	2025	350,625.00	FAISMUN	50 ML	30 HOGARES, 50M, 40H	% de ml de muro de contención construido = (número de ml construidos / número ml programados) * 100
Agua Dulce Siniyuvi	Putla Villa de Guerrero presenta un amplio déficit en el estado físico bueno de caminos, carreteras y calles.	Ofrecer a la población vías de comunicación terrestre en buen estado físico	Aumentar la infraestructura complementaria	Construir muros de contención.	128 Construcción de muro de contención en la calle sin nombre en la localidad de Agua Dulce Siniyuvi	16.989315	-97.841299	Gob. Y población	2025	105,187.50	FAISMUN	15 ML	72 hogares, 113m, 129h	% de ml de muro de contención construido = (número de ml construidos / número ml programados) * 100
Putla Villa de Guerrero	Putla Villa de Guerrero presenta un amplio déficit en el estado físico bueno de caminos, carreteras y calles.	Ofrecer a la población vías de comunicación terrestre en buen estado físico	Aumentar la infraestructura complementaria	Construir muros de contención.	131 Construcción de muro de contención en calle sin nombre en el barrio de la cruz grande en la localidad de Putla Villa de Guerrero	17.02023	-97.92042	Gob. Y población	2025	133,237.50	FAISMUN	19 ML	50 hogares, 30m, 28h	% de ml de muro de contención construido = (número de ml construidos / número ml programados) * 100
Putla Villa de Guerrero	Putla Villa de Guerrero presenta un amplio déficit en el estado físico bueno de caminos, carreteras y calles.	Ofrecer a la población vías de comunicación terrestre en buen estado físico	Aumentar la infraestructura complementaria	Construir muros de contención.	133 Construcción de muro de contención en la calle Primera de Mazatlán en el Barrio El Rey en la localidad de Putla Villa de Guerrero ml	17.02196	-97.92216	Gob. Y población	2025	210,375.00	FAISMUN	30 ML	80 hogares, 66m, 32h	% de ml de muro de contención construido = (número de ml construidos / número ml programados) * 100
San Andrés Chichahuaxtla	Putla Villa de Guerrero presenta un amplio déficit en el estado físico bueno de caminos, carreteras y calles.	Ofrecer a la población vías de comunicación terrestre en buen estado físico	Aumentar la infraestructura complementaria	Construir muros de contención.	138 Construcción de muro de contención en la calle Ne y'i' guchru' u, sector tres en la localidad de San Andrés Chichahuaxtla	17.159226	-97.841366	Gob. Y población	2025	35,062.50	FAISMUN	5 ML	65 hogares, 80m, 75h	% de ml de muro de contención construido = (número de ml construidos / número ml programados) * 100
Putla Villa de Guerrero	Putla Villa de Guerrero presenta un amplio déficit en el estado físico bueno de caminos, carreteras y calles.	Ofrecer a la población vías de comunicación terrestre en buen estado físico	Aumentar la infraestructura complementaria	Construir muros de contención.	140 Construcción de muro de contención en la calle continuación de Santa Ana En Barrio De Barranca Seca	17.033649	-97.932202	Gob. Y población	2025	161,287.50	FAISMUN	23 ML	65 hogares, 133m, 123h	% de ml de muro de contención construido = (número de ml construidos / número ml programados) * 100
San Pedro Siniyuvi	Putla Villa de Guerrero presenta un amplio déficit en el estado físico bueno de caminos, carreteras y calles.	Ofrecer a la población vías de comunicación terrestre en buen estado físico	Aumentar la infraestructura complementaria	Construir muros de contención.	145 Construcción de muro de contención en la calle Miguel Hidalgo en la localidad de San Pedro Siniyuvi	16.983726	-97.842872	Gob. Y población	2025	1,051,875.00	FAISMUN	150 ML	200 hogares, 130m, 120h	% de ml de muro de contención construido = (número de ml construidos / número ml programados) * 100

Plan Municipal de Desarrollo con enfoque participativo para Putla Villa de Guerrero Trienio 2025 - 2027

LOCALIDAD	PROBLEMA	OBJETIVO	ESTRATEGIA	LÍNEA DE ACCIÓN	PROYECTO	LATITUD	LONGITUD	ACTORES INVOLUCRADOS	PERIODO DE EJECUCIÓN	COSTO \$ PISOS	FUENTE DE FINANCIAMIENTO.	META	BENEFICIARIOS	INDICADOR
Chapultepec Siniyuvi	Putla Villa de Guerrero presenta un amplio déficit en el estado físico bueno de caminos, carreteras y calles.	Ofrecer a la población vías de comunicación terrestre en buen estado físico	Aumentar la infraestructura complementaria	Construir muros de contención.	169 Construcción de muro de contención en la calle sin nombre en la localidad de Chapultepec Siniyuvi	16.9801	-97.83108	Gob. y población	2025	98,175.00	FASIMUN	14 ML	67 hogares, 45m, 70h	% de ml de muro de contención construido = (número de ml construidos / número ml programados) * 100
Gregorio Álvarez	Putla Villa de Guerrero presenta un amplio déficit en el estado físico bueno de caminos, carreteras y calles.	Ofrecer a la población vías de comunicación terrestre en buen estado físico	Aumentar la infraestructura complementaria	Construir muros de contención.	175 construcción de muro de contención en la calle sin nombre en la colonia orquídeas en la localidad de gregorio álvarez	17.0292	-97.90342	Gob. y población	2025	210,375.00	FASIMUN	30 ML	40 hogares, 80m, 70h	% de ml de muro de contención construido = (número de ml construidos / número ml programados) * 100
Putla Villa de Guerrero	Putla Villa de Guerrero presenta un amplio déficit en el estado físico bueno de caminos, carreteras y calles.	Ofrecer a la población vías de comunicación terrestre en buen estado físico	Aumentar la infraestructura complementaria	Construir muros de contención.	187 Construcción de muro de contención en la calle Veracruz en la localidad de Putla Villa de Guerrero	17.00602	-97.93351	Gob. y población	2025	289,625.50	FASIMUN	37 ML	21 hogares, 84m, 63h	% de ml de muro de contención construido = (número de ml construidos / número ml programados) * 100
Putla Villa de Guerrero	Putla Villa de Guerrero presenta un amplio déficit en el estado físico bueno de caminos, carreteras y calles.	Ofrecer a la población vías de comunicación terrestre en buen estado físico	Aumentar la infraestructura complementaria	Construir muros de contención.	198 Construcción de muro de contención en la carretera de asunción Atoyacillo a Zimatlán de Lázaro Cárdenas en el km 10+140 en la localidad de Asunción Atoyacillo	16.86389	-97.79542	Gob. y población	2025	98,175.00	FASIMUN	14 ML	330 hogares, 396m, 330h	% de ml de muro de contención construido = (número de ml construidos / número ml programados) * 100
Concepción guerrero	Putla Villa de Guerrero presenta un amplio déficit en el estado físico bueno de caminos, carreteras y calles.	Ofrecer a la población vías de comunicación terrestre en buen estado físico	Aumentar la infraestructura complementaria	Construir muros de contención.	251 Construcción de muro de contención en la localidad de Concepción Guerrero	17.07381	-97.866875	Gob. y población	2025	380,825.00	Otras fuentes	50 ML	104 hogares, 214m, 194h	% de ml de muro de contención construido = (número de ml construidos / número ml programados) * 100
Santo domingo del estado	Putla Villa de Guerrero presenta un amplio déficit en el estado físico bueno de caminos, carreteras y calles.	Ofrecer a la población vías de comunicación terrestre en buen estado físico	Aumentar la infraestructura complementaria	Construir muros de contención.	280 Construcción de muro de contención en la localidad de Santo Domingo del Estado	17.1543	-97.8499	Gob. y población	2025	701,250.00	Tequio	100 ML	273 hogares, 697m, 531m	% de ml de muro de contención construido = (número de ml construidos / número ml programados) * 100
El campanario	Putla Villa de Guerrero presenta un amplio déficit en el estado físico bueno de caminos, carreteras y calles.	Ofrecer a la población vías de comunicación terrestre en buen estado físico	Aumentar la infraestructura complementaria	Construir muros de contención.	286 Construcción de muro de contención en la agencia municipal en la localidad de El Campanario	17.02985	-97.8957	Gob. y población	2025	126,225.00	Tequio	18 ML	103 hogares, 169m, 164h	% de ml de muro de contención construido = (número de ml construidos / número ml programados) * 100
Joya grande chichahuaxtla	Putla Villa de Guerrero presenta un amplio déficit en el estado físico bueno de caminos, carreteras y calles.	Ofrecer a la población vías de comunicación terrestre en buen estado físico	Aumentar la infraestructura complementaria	Construir muros de contención.	287 Construcción de muro de contención en el tramo Joya Grande a Plan de Guajolote en la localidad de Joya Grande Chichahuaxtla	17.16523	-97.6889	Gob. y población	2025	70,125.00	Tequio	10 ML	10 hogares, 14m, 33h	% de ml de muro de contención construido = (número de ml construidos / número ml programados) * 100
San miguel cópala	Putla Villa de Guerrero presenta un amplio déficit en el estado físico bueno de caminos, carreteras y calles.	Ofrecer a la población vías de comunicación terrestre en buen estado físico	Aumentar la infraestructura complementaria	Construir muros de contención.	252 Construcción de muro de contención de en la cancha pública, en José María Pino Suárez en la localidad de San Miguel Cópala	17.08855	-97.953196	Gob. y población	2025	282,450.00	Otras fuentes	36 ML	20 hogares, 50m, 22h	% de ml de muro de contención construido = (número de ml construidos / número ml programados) * 100
Miguel hidalgo chichahuaxtla	Putla Villa de Guerrero presenta un amplio déficit en el estado físico bueno de caminos, carreteras y calles.	Ofrecer a la población vías de comunicación terrestre en buen estado físico	Aumentar la infraestructura complementaria	Construir muros de contención.	250 Construcción de muro de contención en la cancha pública en la localidad de Miguel Hidalgo Chichahuaxtla 2da. Etapa	17.10211	-97.84536	Gob. y población	2025	175,312.50	Otras fuentes	25 M2	70 hogares, 36m, 34h	% de m2 de muro de contención construido = (número de m2 construidos / número m2 programados) * 100

Plan Municipal de Desarrollo con enfoque participativo para Putla Villa de Guerrero Trienio 2025 - 2027

LOCALIDAD	PROBLEMA	OBJETIVO	ESTRATEGIA	LÍNEA DE ACCIÓN	PROYECTO	LATITUD	LONGITUD	ACTORES INVOLUCRADOS	PERIODO DE EJECUCIÓN	COSTO \$ PESOS	FUENTE DE FINANCIAMIENTO.	META	BENEFICIARIOS	INDICADOR
San Antonio de Juárez	Putla Villa de Guerrero presenta un amplio déficit en el estado físico bueno de caminos, carreteras y calles.	Ofrecer a la población vías de comunicación terrestre en buen estado físico	Aumentar el parque de maquinaria	Adquirir maquinaria pesada.	209 Adquisición de retroexcavadora en la localidad de San Antonio De Juárez	16.472762	-97.461998	Gov. y población	2025	900,000.00	Otras fuentes	1 PZA	108 hogares, 209m, 186h	% de piezas de maquinaria adquirida = (número pzas de maquinaria adquirida / número piezas programadas) * 100
San Jorge Río Frijol	Putla Villa de Guerrero presenta un amplio déficit en el estado físico bueno de caminos, carreteras y calles.	Ofrecer a la población vías de comunicación terrestre en buen estado físico	Aumentar el parque de maquinaria	Adquirir maquinaria pesada.	226 Adquisición de retroexcavadora en la localidad de San Jorge Río Frijol	17.101936	-98.12408	Gov. y población	2025	900,000.00	Otras fuentes	1 PZA	57 hogares, 149m, 141h	% de piezas de maquinaria adquirida = (número pzas de maquinaria adquirida / número piezas programadas) * 100
PROYECTOS NO PRIORIZADOS														
Putla Villa de Guerrero	Putla Villa de Guerrero presenta un amplio déficit en el estado físico bueno de caminos, carreteras y calles.	Ofrecer a la población vías de comunicación terrestre en buen estado físico	Promover la ampliación de infraestructura nueva	Construir caminos en diferentes localidades del municipio.	Construir nuevos caminos en diferentes localidades del municipio de Putla Villa de Guerrero.	17.0134339	-97.5541350	gobierno y población	2025, 2026 y 2027	5,000,000	Otras fuentes	5 km	9360 hogares, 18463m, 16189h	% de km de nuevos caminos construidos= (número de km construidos / número de km programados) * 100
Putla Villa de Guerrero	Putla Villa de Guerrero presenta un amplio déficit en el estado físico bueno de caminos, carreteras y calles.	Ofrecer a la población vías de comunicación terrestre en buen estado físico	Promover la ampliación de infraestructura nueva	Pavimentar diferentes caminos y calles en Putla Villa de Guerrero.	Construir pavimentos nuevos en diferentes calles de las localidades del municipio de Putla Villa de Guerrero.	17.0134339	-97.5541350	gobierno y población	2025, 2026 y 2027	6,000,000	Otras fuentes	3 km	9360 hogares, 18463m, 16189h	% de km de nuevos pavimentos construidos= (número de km construidos / número de km programados) * 100
Putla Villa de Guerrero	Putla Villa de Guerrero presenta un amplio déficit en el estado físico bueno de caminos, carreteras y calles.	Ofrecer a la población vías de comunicación terrestre en buen estado físico	Rehabilitar infraestructura existente.	Rehabilitar calles pavimentadas a base de concreto hidráulico.	Rehabilitar calles pavimentadas a base de concreto hidráulico en diferentes localidades del municipio de Putla Villa de Guerrero	17.0134339	-97.5541350	gobierno y población	2025, 2026 y 2027	6,000,000	Otras fuentes	6 km	9360 hogares, 18463m, 16189h	% de km de pavimentos rehabilitados = (número de km rehabilitados / número de km programados) * 100
Putla Villa de Guerrero	Putla Villa de Guerrero presenta un amplio déficit en el estado físico bueno de caminos, carreteras y calles.	Ofrecer a la población vías de comunicación terrestre en buen estado físico	Rehabilitar infraestructura existente.	Rehabilitar carreteras y caminos.	Rehabilitar carreteras y caminos en diferentes localidades del municipio de Putla Villa de Guerrero	17.0134339	-97.5541350	gobierno y población	2025, 2026 y 2027	6,000,000	Otras fuentes	6 km	9360 hogares, 18463m, 16189h	% de km de carreteras y caminos rehabilitados = (número de km rehabilitados / número de km programados) * 100
Putla Villa de Guerrero	Putla Villa de Guerrero presenta un amplio déficit en el estado físico bueno de caminos, carreteras y calles.	Ofrecer a la población vías de comunicación terrestre en buen estado físico	Rehabilitar infraestructura existente.	Dar mantenimiento a caminos de terracería.	Dar mantenimiento a caminos en diferentes localidades del municipio de Putla Villa de Guerrero	17.0134339	-97.5541350	gobierno y población	2025, 2026 y 2027	3,000,000	Otras fuentes	6 km	9360 hogares, 18463m, 16189h	% de km de caminos con mantenimiento = (número de km con mantenimiento / número de km programados) * 100

Tema 3: Vivienda

LOCALIDAD	PROBLEMA	OBJETIVO	ESTRATEGIA	LÍNEA DE ACCIÓN	PROYECTO	LATITUD	LONGITUD	ACTORES INVOLUCRADOS	PERIODO DE EJECUCIÓN	COSTO \$ PESOS	FUENTE DE FINANCIAMIENTO.	META	BENEFICIARIOS	INDICADOR
Putla Villa de Guerrero	En Putla Villa de Guerrero persiste un importante rezago en la calidad de la vivienda, evidenciado la carencia de pisos y techos firmes, y cuartos dormitorio.	Mejorar los materiales de viviendas con carencias en el municipio de Putla Villa de Guerrero.	Fortalecer la infraestructura básica de vivienda.	Construir techo firme en diferentes localidades.	91 Construcción de techo firme en la localidad de Putla Villa de Guerrero	-97.928203	17.026213	Gov. Y Municipio	2025	3,900,000.00	FAISMUN	150 acción	150 hogares, 450m, 323h	% número de techos firmes construidos = (número de techos construidos / número de techos programados) * 100

Plan Municipal de Desarrollo con enfoque participativo para Putla Villa de Guerrero Trienio 2025 - 2027

LOCALIDAD	PROBLEMA	OBJETIVO	ESTRATEGIA	LÍNEA DE ACCIÓN	PROYECTO	LATTITUD	LONGITUD	ACTORES INVOLUCRADOS	PERIODO DE EJECUCIÓN	COSTO \$ PESOS	FUENTE DE FINANCIAMIENTO.	META	BENEFICIARIOS	INDICADOR
San Andrés Chichauxtla	En Putla Villa de Guerrero persiste un importante rezago en la calidad de la vivienda, evidenciado la carencia de pisos y techos firmes, y cuartos dormitorio.	Mejorar los materiales de viviendas con carencias en el municipio de Putla Villa de Guerrero.	Fortalecer la infraestructura básica de vivienda.	Construir techo firme en diferentes localidades.	92 Construcción de techo firme en la localidad de San Andrés Chichauxtla	-97.84002	17.15623	Gov. Y Municipio	2025	2,600,000.00	FASMUJUN	100 acción	100 hogares, 312m, 245h	% número de techos firmes construidos = (número de techos construidos / número de techos programados) * 100
San Isidro del Estado	En Putla Villa de Guerrero persiste un importante rezago en la calidad de la vivienda, evidenciado la carencia de pisos y techos firmes, y cuartos dormitorio.	Mejorar los materiales de viviendas con carencias en el municipio de Putla Villa de Guerrero.	Fortalecer la infraestructura básica de vivienda.	Construir techo firme en diferentes localidades.	93 Construcción de techo firme en la localidad de San Isidro del Estado	-97.87656	17.1003	Gov. Y Municipio	2025	1,300,000.00	FASMUJUN	50 acción	50 hogares, 145m, 98h	% número de techos firmes construidos = (número de techos construidos / número de techos programados) * 100
Asunción Atoyacuillo	En Putla Villa de Guerrero persiste un importante rezago en la calidad de la vivienda, evidenciado la carencia de pisos y techos firmes, y cuartos dormitorio.	Mejorar los materiales de viviendas con carencias en el municipio de Putla Villa de Guerrero.	Fortalecer la infraestructura básica de vivienda.	Construir techo firme en diferentes localidades.	94 Construcción de techo firme en la localidad de Asunción Atoyacuillo	-97.78451	16.81049	Gov. Y Municipio	2025	2,080,000.00	FASMUJUN	80 acción	80 hogares, 215m, 189h	% número de techos firmes construidos = (número de techos construidos / número de techos programados) * 100
Putla Villa de Guerrero	En Putla Villa de Guerrero persiste un importante rezago en la calidad de la vivienda, evidenciado la carencia de pisos y techos firmes, y cuartos dormitorio.	Mejorar los materiales de viviendas con carencias en el municipio de Putla Villa de Guerrero.	Fortalecer la infraestructura básica de vivienda.	Construir piso firme en diferentes localidades del municipio.	95 Construcción de piso firme en la localidad de Putla Villa de Guerrero	-97.928203	17.028213	Gov. Y Municipio	2025	2,290,000.00	FASMUJUN	150 acción	100 hogares, 220m, 180h	% número de pisos firmes construidos = (número de pisos construidos / número de pisos programados) * 100
Santo Domingo del Estado	En Putla Villa de Guerrero persiste un importante rezago en la calidad de la vivienda, evidenciado la carencia de pisos y techos firmes, y cuartos dormitorio.	Mejorar los materiales de viviendas con carencias en el municipio de Putla Villa de Guerrero.	Fortalecer la infraestructura básica de vivienda.	Construir piso firme en diferentes localidades del municipio.	96 Construcción de piso firme en la localidad de Santo Domingo del Estado	-97.85024	17.15994	Gov. Y Municipio	2025	750,000.00	FASMUJUN	50 acción	50 hogares, 145m, 102h	% número de pisos firmes construidos = (número de pisos construidos / número de pisos programados) * 100
Yosonduchi	En Putla Villa de Guerrero persiste un importante rezago en la calidad de la vivienda, evidenciado la carencia de pisos y techos firmes, y cuartos dormitorio.	Mejorar los materiales de viviendas con carencias en el municipio de Putla Villa de Guerrero.	Fortalecer la infraestructura básica de vivienda.	Construir piso firme en diferentes localidades del municipio.	97 Construcción de piso firme en la localidad de Yosonduchi	-97.81051	17.14195	Gov. Y Municipio	2025	450,000.00	FASMUJUN	30 acción	30 hogares, 89m, 67h	% número de pisos firmes construidos = (número de pisos construidos / número de pisos programados) * 100
Concepción Del Progreso	En Putla Villa de Guerrero persiste un importante rezago en la calidad de la vivienda, evidenciado la carencia de pisos y techos firmes, y cuartos dormitorio.	Mejorar los materiales de viviendas con carencias en el municipio de Putla Villa de Guerrero.	Fortalecer la infraestructura básica de vivienda.	Construir piso firme en diferentes localidades del municipio.	98 construcción de piso firme en la localidad de Concepción del Progreso	-97.86105	17.0423	Gov. Y Municipio	2025	750,000.00	FASMUJUN	50 acción	50 hogares, 123m, 98h	% número de pisos firmes construidos = (número de pisos construidos / número de pisos programados) * 100
Reyes Chichauxtla	En Putla Villa de Guerrero persiste un importante rezago en la calidad de la vivienda, evidenciado la carencia de pisos y techos firmes, y cuartos dormitorio.	Mejorar los materiales de viviendas con carencias en el municipio de Putla Villa de Guerrero.	Fortalecer la infraestructura básica de vivienda.	Construir cuartos dormitorios en localidades del municipio.	99 Construcción de cuartos dormitorios en la localidad de Reyes Chichauxtla	-97.841258	17.166676	Gov. Y Municipio	2025	675,000.00	FASMUJUN	15 acción	15 hogares, 18m, 15h	% número de cuartos dormitorio construidos = (número de cuartos construidos / número de cuartos programados) * 100
Proyectos no priorizados														
Putla Villa de Guerrero	En Putla Villa de Guerrero persiste un importante rezago en la calidad de la vivienda, evidenciado la carencia de pisos y techos firmes, y cuartos dormitorio.	Mejorar los materiales de viviendas con carencias en el municipio de Putla Villa de Guerrero.	Fortalecer la infraestructura básica de vivienda.	Construir techo firme en diferentes localidades.	Construcción de techo firme en viviendas de las diferentes localidades del municipio de Putla Villa de Guerrero.	-97.841258	17.166676	Gov. Y Municipio	2025, 2026 y 2027	294,000	Otras fuentes	9 acción	9360 hogares, 18463m, 16189h	% número de techos firmes construidos = (número de techos construidos / número de techos programados) * 100
Putla Villa de Guerrero	En Putla Villa de Guerrero persiste un importante rezago en la calidad de la vivienda, evidenciado la carencia de pisos y techos firmes, y cuartos dormitorio.	Mejorar los materiales de viviendas con carencias en el municipio de Putla Villa de Guerrero.	Fortalecer la infraestructura básica de vivienda.	Construir piso firme en diferentes localidades del municipio.	Construcción de piso firme en viviendas de diferentes localidades del municipio de Putla Villa de Guerrero.	-97.841258	17.166676	Gov. Y Municipio	2025, 2026 y 2027	135,000	Otras fuentes	9 acción	9360 hogares, 18463m, 16189h	% número de pisos firmes construidos = (número de pisos construidos / número de pisos programados) * 100
Putla Villa de Guerrero	En Putla Villa de Guerrero persiste un importante rezago en la calidad de la vivienda, evidenciado la carencia de pisos y techos firmes, y cuartos dormitorio.	Mejorar los materiales de viviendas con carencias en el municipio de Putla Villa de Guerrero.	Fortalecer la infraestructura básica de vivienda.	Construir cuartos dormitorios en localidades del municipio.	Construcción de cuartos dormitorios en viviendas de las localidades del municipio Putla Villa de Guerrero.	-97.841258	17.166676	Gov. Y Municipio	2025, 2026 y 2027	405,000	Otras fuentes	9 acción	9360 hogares, 18463m, 16189h	% número de cuartos dormitorio construidos = (número de cuartos construidos / número de cuartos programados) * 100

TEMA 4: Infraestructura educativa / proyectos priorizados

LOCALIDAD	PROBLEMA	OBJETIVO	ESTRATEGIA	LÍNEA DE ACCIÓN	PROYECTO	LATTITUD	LONGITUD	ACTORES INVOLUCRADO	PERIODO ELEC.	COSTO	LOCALIDAD	META	BENEFICIARIOS	INDICADOR
Putla Villa de Guerrero	En Putla Villa de Guerrero la infraestructura educativa presenta déficits en cantidad, además hay infraestructura con estados físicos regulares y malos.	Mejorar la infraestructura educativa para dignificar los espacios de enseñanza.	Construir nueva infraestructura educativa.	Construir aulas en diferentes centros educativos.	74 Construcción de aula en la escuela jardín de niños "Ricardo Castro", clave: 20DJN0074I en la localidad de Putla Villa de Guerrero	-97.92966	17.02347	Gobierno y municipio	2025	320,000.00	FAISMUN	32 M2	220 hogares, 220m ² 190h	% de m2 de aula construida = (número m2 construidos / número de m2 programados) * 100
San Juan Lagunas	En Putla Villa de Guerrero la infraestructura educativa presenta déficits en cantidad, además hay infraestructura con estados físicos regulares y malos.	Mejorar la infraestructura educativa para dignificar los espacios de enseñanza.	Construir nueva infraestructura educativa.	Construir aulas en diferentes centros educativos.	81 Construcción de aula en el Instituto de Estudios de Bachillerato del Estado de Oaxaca, lebo plantel 115, clave: 20ETH0115Q en la localidad de San Juan Lagunas	-97.929129	16.99895	Gobierno y municipio	2025	480,000.00	FAISMUN	48 M2	800 hogares, 600m ² 500h	% de numero de m2 de aula construida = (número m2 construidos / número de m2 programados) * 100
Malpica	En Putla Villa de Guerrero la infraestructura educativa presenta déficits en cantidad, además hay infraestructura con estados físicos regulares y malos.	Ofrecer infraestructura educativa digna en los espacios de enseñanza.	Construir nueva infraestructura educativa.	Construir aulas en diferentes centros educativos.	82 Construcción de aula en la escuela jardín de niños "Eduardo Claparede", clave: 20DJN105F en la localidad de Malpica	-97.909899	17.011251	Gobierno y municipio	2025	320,000.00	FAISMUN	32 M2	300 hogares, 155m ² 150h	% de numero de m2 de aula construida = (número m2 construidos / número de m2 programados) * 100
Putla Villa de Guerrero	En Putla Villa de Guerrero la infraestructura educativa presenta déficits en cantidad, además hay infraestructura con estados físicos regulares y malos.	Ofrecer infraestructura educativa digna en los espacios de enseñanza.	Construir nueva infraestructura educativa.	Construir aulas en diferentes centros educativos.	89 Construcción de dos aulas en la escuela primaria "Martiriano Aranda Cruz", clave: 20DPR1936X en la localidad de Putla Villa de Guerrero	-97.50165	16.5636	Gobierno y municipio	2025	960,000.00	FAISMUN	96 M2	320 hogares, 388m ² 275h	% de numero de m2 de aulas construida = (número m2 construidos / número de m2 programados) * 100
Zimatán de Lázaro Cárdenas	En Putla Villa de Guerrero la infraestructura educativa presenta déficits en cantidad, además hay infraestructura con estados físicos regulares y malos.	Ofrecer infraestructura educativa digna en los espacios de enseñanza.	Construir nueva infraestructura educativa.	Construir techado en áreas de usos múltiple.	83 Construcción de techado en áreas de uso múltiple en la escuela telesecundaria, clave: 20DTV03801 en la localidad de Zimatán de Lázaro Cárdenas	-97.830234	16.937517	Gobierno y municipio	2025	627,000.00	FAISMUN	570 M2	350 hogares, 450m ² 400h	% de numero de m2 de techado construido = (número m2 construidos / número de m2 programados) * 100
Zimatán de Lázaro Cárdenas	En Putla Villa de Guerrero la infraestructura educativa presenta déficits en cantidad, además hay infraestructura con estados físicos regulares y malos.	Ofrecer infraestructura educativa digna en los espacios de enseñanza.	Construir nueva infraestructura educativa.	Construir techado en áreas de usos múltiple.	84 Construcción de techado en áreas de uso múltiple en la escuela primaria "Vida Nueva", clave: 20DPR0370C en la localidad de Zimatán de Lázaro Cárdenas	-97.831788	16.932315	Gobierno y municipio	2025	627,000.00	FAISMUN	570 M2	350 hogares, 450m ² 400h	% de numero de m2 de techado construido = (número m2 construidos / número de m2 programados) * 100
San Isidro Zafra	En Putla Villa de Guerrero la infraestructura educativa presenta déficits en cantidad, además hay infraestructura con estados físicos regulares y malos.	Ofrecer infraestructura educativa digna en los espacios de enseñanza.	Construir nueva infraestructura educativa.	Construir techado en áreas de usos múltiple.	85 Construcción de techado en áreas de uso múltiple en la escuela primaria "Vicente Guerrero", clave: 20DPR0345D en la localidad de San Isidro Zafra	-97.88866	16.987146	Gobierno y municipio	2025	627,000.00	FAISMUN	570 M2	40 hogares, 55m ² 50h	% de numero de m2 de techado construido = (número m2 construidos / número de m2 programados) * 100
Concepción Guerrero	En Putla Villa de Guerrero la infraestructura educativa presenta déficits en cantidad, además hay infraestructura con estados físicos regulares y malos.	Ofrecer infraestructura educativa digna en los espacios de enseñanza.	Construir nueva infraestructura educativa.	Construir techado en áreas de usos múltiple.	86 Construcción de techado en áreas de uso múltiple en la escuela telesecundaria, clave: 20DTV1671E en la localidad de Concepción Guerrero	-97.868875	17.073381	Gobierno y municipio	2025	627,000.00	FAISMUN	570 M2	104 hogares, 214m ² 194h	% de numero de m2 de techado construido = (número m2 construidos / número de m2 programados) * 100
Concepción Guerrero	En Putla Villa de Guerrero la infraestructura educativa presenta déficits en cantidad, además hay infraestructura con estados físicos regulares y malos.	Ofrecer infraestructura educativa digna en los espacios de enseñanza.	Construir nueva infraestructura educativa.	Construir techado en áreas de usos múltiple.	87 Construcción de techado en áreas de uso múltiple en la escuela primaria El Niño Artillero clave: 20DPR0354L en la localidad de Concepción Guerrero	-97.868875	17.073381	Gobierno y municipio	2025	627,000.00	FAISMUN	570 M2	104 hogares, 214 m ² 194h	% de numero de m2 de techado construido = (número m2 construidos / número de m2 programados) * 100

Plan Municipal de Desarrollo con enfoque participativo para Putla Villa de Guerrero Trienio 2025 - 2027

LOCALIDAD	PROBLEMA	OBJETIVO	ESTRATEGIA	LÍNEA DE ACCIÓN	PROYECTO	LATITUD	LONGITUD	ACTORES INVOLUCRADOS	PERIODO EIEC.	COSTO	LOCALIDAD	META	BENEFICIARIOS	INDICADOR
Putla Villa de Guerrero	En Putla Villa de Guerrero la infraestructura educativa presenta déficits en cantidad, además hay infraestructura con estados físicos regulares y malos.	Ofrecer infraestructura educativa digna en los espacios de enseñanza.	Construir nueva infraestructura educativa.	Construir techado en áreas de usos múltiple.	88 Construcción de techado en áreas de uso múltiple en la escuela secundaria técnica número 15, clave: 20DST0033N en la localidad de Putla Villa de Guerrero	-97.922753	17.020245	Gobierno y municipio	2025	52,800.00	FAISMUN	48 M2	250 hogares, 300m, 275h	% de numero de m2 de techado construido = (numero m2 construidos / numero de m2 programados) * 100
Hidalgo Siniyuvi	En Putla Villa de Guerrero la infraestructura educativa presenta déficits en cantidad, además hay infraestructura con estados físicos regulares y malos.	Ofrecer infraestructura educativa digna en los espacios de enseñanza.	Construir nueva infraestructura educativa.	Construir techado en áreas de usos múltiple.	281 Construcción de techado en áreas de usos múltiples en la escuela primaria "Paulo Freire", clave: 20DPB2423D en la localidad de Hidalgo Siniyuvi	16.97981	-97.8421	Gobierno y municipio	2025	561,000.00	Tequio	510 M2	72 hogares, 149m, 131h	% de numero de m2 de techado construido = (numero m2 construidos / numero de m2 programados) * 100
La Palizada	En Putla Villa de Guerrero la infraestructura educativa presenta déficits en cantidad, además hay infraestructura con estados físicos regulares y malos.	Ofrecer infraestructura educativa digna en los espacios de enseñanza.	Construir nueva infraestructura educativa.	Construir techado en áreas de usos múltiple.	62 Construcción de techado en áreas de uso múltiple en la escuela primaria "Mariano Matamoros", clave: 20DPR0362U, en la localidad de La Palizada 3era. Etapa	-97.91895	16.982317	Gobierno y municipio	2025	627,000.00	FAISMUN	570 M2	109 hogares, 238m, 194h	% de numero de m2 de techado construido = (numero m2 construidos / numero de m2 programados) * 100
San Andrés Chicahuaxtla	En Putla Villa de Guerrero la infraestructura educativa presenta déficits en cantidad, además hay infraestructura con estados físicos regulares y malos.	Ofrecer infraestructura educativa digna en los espacios de enseñanza.	Construir nueva infraestructura educativa.	Construir techado en áreas de usos múltiple.	69 Construcción de techado en áreas de uso múltiple en la escuela secundaria general "Liberación Indígena", clave: 20DES0032W en la localidad de San Andrés Chicahuaxtla	-97.841035	17.15512	Gobierno y municipio	2025	627,000.00	FAISMUN	570 M2	70 hogares, 98m, 80h	% de numero de m2 de techado construido = (numero m2 construidos / numero de m2 programados) * 100
San José Tierra Colorada	En Putla Villa de Guerrero la infraestructura educativa presenta déficits en cantidad, además hay infraestructura con estados físicos regulares y malos.	Ofrecer infraestructura educativa digna en los espacios de enseñanza.	Construir nueva infraestructura educativa.	Construir techado en áreas de usos múltiple.	70 Construcción de techado en áreas de uso múltiple en la escuela primaria "Ricardo Flores Magón" clave: 20DPR0742C en la localidad de san José Tierra Colorada	-97.947233	17.015786	Gobierno y municipio	2025	627,000.00	FAISMUN	570 M2	59 hogares, 100m, 98h	% de numero de m2 de techado construido = (numero m2 construidos / numero de m2 programados) * 100
San Juan Teponaxtla	En Putla Villa de Guerrero la infraestructura educativa presenta déficits en cantidad, además hay infraestructura con estados físicos regulares y malos.	Ofrecer infraestructura educativa digna en los espacios de enseñanza.	Construir nueva infraestructura educativa.	Construir techado en áreas de usos múltiple.	71 Construcción de techado en áreas de uso múltiple en la escuela telesecundaria clave: 20DTV1319 en la localidad de San Juan Teponaxtla	-97.853133	17.036525	Gobierno y municipio	2025	627,000.00	FAISMUN	570 M2	20 hogares, 25m, 20h	% de numero de m2 de techado construido = (numero m2 construidos / numero de m2 programados) * 100
Asunción Atoyacillo	En Putla Villa de Guerrero la infraestructura educativa presenta déficits en cantidad, además hay infraestructura con estados físicos regulares y malos.	Ofrecer infraestructura educativa digna en los espacios de enseñanza.	Construir nueva infraestructura educativa.	Construir techado en áreas de usos múltiple.	73 Construcción de techado en áreas de uso múltiple en la escuela primaria "18 de marzo", clave: 20DPR352N en la localidad de Asunción Atoyacillo	-97.783825	16.803467	Gobierno y municipio	2025	627,000.00	FAISMUN	570 M2	550 hogares, 380m, 530h	% de numero de m2 de techado construido = (numero m2 construidos / numero de m2 programados) * 100
San Andrés Chicahuaxtla	En Putla Villa de Guerrero la infraestructura educativa presenta déficits en cantidad, además hay infraestructura con estados físicos regulares y malos.	Ofrecer infraestructura educativa digna en los espacios de enseñanza.	Construir nueva infraestructura educativa.	Construir barda perimetral.	66 Construcción de barda perimetral en la escuela secundaria general "Liberación Indígena", clave: 20DES0032W en la localidad de San Andrés Chicahuaxtla	-97.841341	17.155653	Gobierno y municipio	2025	205,000.00	FAISMUN	100 ML	70 hogares, 98m, 80h	% de numero de ml de barda perimetral construido = (numero ml construidos / numero de ml programados) * 100
Putla Villa de Guerrero	En Putla Villa de Guerrero la infraestructura educativa presenta déficits en cantidad, además hay infraestructura con estados físicos regulares y malos.	Ofrecer infraestructura educativa digna en los espacios de enseñanza.	Construir nueva infraestructura educativa.	Construir barda perimetral.	76 Construcción de la barda perimetral en la escuela jardín de niños juan rufo, clave: 20DJN0249k en la localidad de Putla Villa de Guerrero	-97.929333	17.023067	Gobierno y municipio	2025	102,500.00	FAISMUN	50 ML	95 hogares, 85m, 72h	% de numero de ml de barda perimetral construido = (numero ml construidos / numero de ml programados) * 100
San Andrés Chicahuaxtla	En Putla Villa de Guerrero la infraestructura educativa presenta déficits en cantidad, además hay infraestructura con estados físicos regulares y malos.	Ofrecer infraestructura educativa digna en los espacios de enseñanza.	Construir nueva infraestructura educativa.	Construir barda perimetral.	68 construcción de barda perimetral en el Instituto de Estudios de Bachillerato del estado de Oaxaca, IEBO pl.38, clave: 20ETH0039A en la localidad de San Andrés Chicahuaxtla	-97.835705	17.157535	Gobierno y municipio	2025	205,000.00	FAISMUN	100 ml	120 hogares, 289m, 197h	% de numero de ml de barda perimetral construido = (numero ml construidos / numero de ml programados) * 100

Plan Municipal de Desarrollo con enfoque participativo para Putla Villa de Guerrero Trienio 2025 - 2027

LOCALIDAD	PROBLEMA	OBJETIVO	ESTRATEGIA	LÍNEA DE ACCIÓN	PROYECTO	LATTITUD	LONGITUD	ACTORES INVOLUCRADOS	PERIODO EIEC.	COSTO	LOCALIDAD	META	BENEFICIARIOS	INDICADOR
Asunción Atoyaquillo	En Putla Villa de Guerrero la infraestructura educativa presenta déficits en cantidad, además hay infraestructura con estados físicos regulares y malos.	Ofrecer infraestructura educativa digna en los espacios de enseñanza.	Construir nueva infraestructura educativa.	Construir barda perimetral.	72 Construcción de barda perimetral en el Instituto de Estudios de Bachillerato del estado de Oaxaca, IEBO plantel 052, clave: 20ETH0053U, en la localidad de Asunción Atoyaquillo 2a etapa	-97.783739	16.808273	Gobierno y municipio	2025	205,000.00	FAISMUN	100 ML	330 hogares, 396m, 330h	% de numero de ml de barda perimetral construido = (número m2 construidos / número de m2 programados) * 100
San José Tierra Colorada	En Putla Villa de Guerrero la infraestructura educativa presenta déficits en cantidad, además hay infraestructura con estados físicos regulares y malos.	Ofrecer infraestructura educativa digna en los espacios de enseñanza.	Construir nueva infraestructura educativa.	Construir barda perimetral.	80 Construcción de barda perimetral de la escuela Ricardo Flores Magón, clave: 20PR0742C en la localidad de San José Tierra Colorada	-97.94975	17.01887	Gobierno y municipio	2025	188,100.00	FAISMUN	82 ML	69 hogares, 100m, 98h	% de numero de ml de barda perimetral construido = (número m2 construidos / número de m2 programados) * 100
Putla Villa de Guerrero	En Putla Villa de Guerrero la infraestructura educativa presenta déficits en cantidad, además hay infraestructura con estados físicos regulares y malos.	Ofrecer infraestructura educativa digna en los espacios de enseñanza.	Construir nueva infraestructura educativa.	Construir infraestructuras complementaria: oficinas, áreas administrativas y de uso común.	270 Construcción de la segunda planta de la oficina de jefatura de zona de supervisión de educación indígena del área triqui-mixteca no. 10 en la localidad de Putla Villa de Guerrero	17.02524	-97.9325	Gobierno y municipio	2025	960,000.00	Tequío	120 M2	5794 hogares, 6935m, 12729h	% de numero de m2 de oficina construidos = (número m2 construidos / número de m2 programados) * 100
Putla Villa de Guerrero	En Putla Villa de Guerrero la infraestructura educativa presenta déficits en cantidad, además hay infraestructura con estados físicos regulares y malos.	Ofrecer infraestructura educativa digna en los espacios de enseñanza.	Construir nueva infraestructura educativa.	Construir infraestructuras complementaria: oficinas, áreas administrativas y de uso común.	63 Construcción de áreas administrativas y de uso común en la escuela primaria Benito Juárez, clave:20DPR349Z en la localidad de Putla Villa de Guerrero	-97.928572	17.022915	Gobierno y municipio	2025	1,850,000.00	FAISMUN	185 M2	250 hogares, 315m, 269h	% de numero de m2 de áreas administrativas construidas = (número m2 construidos / número de m2 programados) * 100
Putla Villa de Guerrero	En Putla Villa de Guerrero la infraestructura educativa presenta déficits en cantidad, además hay infraestructura con estados físicos regulares y malos.	Ofrecer infraestructura educativa digna en los espacios de enseñanza.	Construir nueva infraestructura educativa.	Construir infraestructuras complementaria: oficinas, áreas administrativas y de uso común.	64 Construcción de sanitarios en el Colegio de Bachilleres del Estado de Oaxaca, COBAO plantel 06, clave: 20ECB0006z en la localidad de Putla Villa Guerrero 2da. Etapa	-97.928559	17.03123	Gobierno y municipio	2025	480,000.00	FAISMUN	48 M2	170 hogares, 320m, 360h	% de numero de m2 de sanitarios construidos = (número m2 construidos / número de m2 programados) * 100
Putla Villa de Guerrero	En Putla Villa de Guerrero la infraestructura educativa presenta déficits en cantidad, además hay infraestructura con estados físicos regulares y malos.	Ofrecer infraestructura educativa digna en los espacios de enseñanza.	Construir nueva infraestructura educativa.	Construir infraestructuras complementaria: oficinas, áreas administrativas y de uso común.	65 Construcción de sanitarios en la escuela jardín de niños "Manuel Flores", clave: 20DJN1597Y en la localidad de Putla Villa de Guerrero	-97.92167	17.02381	Gobierno y municipio	2025	320,000.00	FAISMUN	32 M2	20 hogares, 48m, 38h	% de numero de m2 de sanitarios construidos = (número m2 construidos / número de m2 programados) * 100
Santiago el Amate Colorado	En Putla Villa de Guerrero la infraestructura educativa presenta déficits en cantidad, además hay infraestructura con estados físicos regulares y malos.	Ofrecer infraestructura educativa digna en los espacios de enseñanza.	Rehabilitar infraestructura educativa.	Rehabilitar aulas en diferentes instituciones.	75 Rehabilitación de aula en la escuela jardín de niños Octavio Paz, clave: 20DJN20742 en la localidad de Santiago el Amate Colorado	-97.91258	16.96897	Gobierno y municipio	2025	256,000.00	FAISMUN	32 M2	35 hogares, 42m, 38h	% de numero de m2 rehabilitados de aula = (número m2 rehabilitados / número de m2 programados) * 100
San Andrés Chichahuaxtla	En Putla Villa de Guerrero la infraestructura educativa presenta déficits en cantidad, además hay infraestructura con estados físicos regulares y malos.	Ofrecer infraestructura educativa digna en los espacios de enseñanza.	Rehabilitar infraestructura educativa.	Rehabilitar aulas en diferentes instituciones.	67 Rehabilitación de aula en el Instituto de Estudios de Bachillerato del Estado de Oaxaca, IEBO pl.38, clave: 20ETH0039A en la localidad de San Andrés Chichahuaxtla	-97.835705	17.157535	Gobierno y municipio	2025	394,000.00	FAISMUN	48 M2	120 hogares, 288m, 197h	% de numero de m2 rehabilitados de aula = (número m2 rehabilitados / número de m2 programados) * 100
Hidalgo Siniyivi	En Putla Villa de Guerrero la infraestructura educativa presenta déficits en cantidad, además hay infraestructura con estados físicos regulares y malos.	Ofrecer infraestructura educativa digna en los espacios de enseñanza.	Rehabilitar infraestructura educativa.	Rehabilitar aulas en diferentes instituciones.	79 Rehabilitación de aula en la escuela primaria bilingüe Pablo Freire, clave: 20DPB2423D en la localidad de Hidalgo Siniyivi	-97.84236	16.97957	Gobierno y municipio	2025	384,000.00	FAISMUN	48 M2	25 hogares, 30m, 26h	% de numero de m2 rehabilitados de aula = (número m2 rehabilitados / número de m2 programados) * 100
San Juan Lagunas	En Putla Villa de Guerrero la infraestructura educativa presenta déficits en cantidad, además hay infraestructura con estados físicos regulares y malos.	Ofrecer infraestructura educativa digna en los espacios de enseñanza.	Rehabilitar infraestructura educativa.	Rehabilitar sanitarios en instituciones educativas.	77 Rehabilitación de sanitarios en la escuela jardín de niños Josefa Ortiz de Domínguez, clave: 20DJN0814P en la localidad de San Juan Lagunas	-97.92752	16.99313	Gobierno y municipio	2025	256,000.00	FAISMUN	32 M2	80 hogares, 120m, 100h	% de numero de m2 de sanitarios rehabilitados = (número m2 rehabilitados / número de m2 programados) * 100

Plan Municipal de Desarrollo con enfoque participativo para Putla Villa de Guerrero Trienio 2025 - 2027

LOCALIDAD	PROBLEMA	OBJETIVO	ESTRATEGIA	LÍNEA DE ACCIÓN	PROYECTO	LATITUD	LONGITUD	ACTORES INVOLUCRADO	PERIODO EIEC.	COSTO	LOCALIDAD	META	BENEFICIARIOS	INDICADOR
Putla Villa de Guerrero	En Putla Villa de Guerrero la infraestructura educativa presenta déficits en cantidad, además hay infraestructura con estados físicos regulares y malos.	Ofrecer infraestructura educativa digna en los espacios de enseñanza.	Rehabilitar infraestructura educativa.	- Rehabilitar barda perimetral en diferentes instituciones.	78 Rehabilitación de la barda perimetral en la escuela jardín de niños José María Morelos y pavón, clave: 20DJN0345N en la localidad de Putla Villa de Guerrero	-97.92752	17.03204	Gobierno y municipio	2025	288,000.00	FAISMUN	39 MIL	75 hogares, 90m, 80h	% de numero de ml de barda rehabilitados = (número ml rehabilitados / número de ml programados) * 100
San Pedro Siniyuvi	En Putla Villa de Guerrero la infraestructura educativa presenta déficits en cantidad, además hay infraestructura con estados físicos regulares y malos.	Ofrecer infraestructura educativa digna en los espacios de enseñanza.	Rehabilitar infraestructura educativa.	Rehabilitar oficinas administrativas y de supervisión.	248 Rehabilitación de la supervisión escolar 097 en la localidad de San Pedro Siniyuvi	16.98637	-97.841172	Gobierno y municipio	2025	394,000.00	Otras fuentes	48 M2	30 hogares, 40m, 35h	% de numero de m2 de oficina rehabilitada = (número m2 rehabilitados / número de m2 programados) * 100
Putla Villa de Guerrero	En Putla Villa de Guerrero la infraestructura educativa presenta déficits en cantidad, además hay infraestructura con estados físicos regulares y malos.	Ofrecer infraestructura educativa digna en los espacios de enseñanza.	Rehabilitar infraestructura educativa.	Rehabilitar la Casa albergue en de Putla Villa de Guerrero.	274 Rehabilitación de la casa albergue en la localidad de Putla Villa de Guerrero	17.03032	-97.841	Gobierno y municipio	2025	1,840,000.00	Tequio	230 M2	45 hogares, 83m, 57h	% de numero de m2 de casa albergue rehabilitada = (número m2 rehabilitados / número de m2 programados) * 100
PROYECTOS NO PRIORIZADOS														
Putla Villa de Guerrero	En Putla Villa de Guerrero la infraestructura educativa presenta déficits en cantidad, además hay infraestructura con estados físicos regulares y malos.	Ofrecer infraestructura educativa digna en los espacios de enseñanza.	Construir nueva infraestructura educativa.	Construir infraestructura educativa nueva en los diferentes centros educativos del municipio de Putla Villa de Guerrero.	Construcción de aulas, techados, bardas perimetrales, infraestructura complementaria y de servicios en los diferentes centros educativos del municipio de Putla Villa de Guerrero.	17.0134339	-97.5541350	gobierno y población	2025, 2026 y 2027		Otras fuentes	200 m2	9360 hogares, 18463m, 16189h	% de m2 de construcción nueva = (número de m2 instalados / número de m2 programados) * 100
Putla Villa de Guerrero	En Putla Villa de Guerrero la infraestructura educativa presenta déficits en cantidad, además hay infraestructura con estados físicos regulares y malos.	Ofrecer infraestructura educativa digna en los espacios de enseñanza.	Rehabilitar infraestructura educativa.	Rehabilitar la infraestructura educativa en los diferentes centros educativos del municipio de Putla Villa de Guerrero.	Rehabilitación de aulas, sanitarios, bardas, oficinas y techados en los diferentes centros educativos del municipio de Putla Villa de Guerrero.	17.0134339	-97.5541350	gobierno y población	2025, 2026 y 2027		Otras fuentes	150 m2	9360 hogares, 18463m, 16189h	% de m2 rehabilitados = (número de m2 instalados / número de m2 programados) * 100

Tema 8: Movilidad.

LOCALIDAD	PROBLEMA	OBJETIVO	ESTRATEGIA	LÍNEA DE ACCIÓN	PROYECTO	LATITUD	LONGITUD	ACTORES INVOLUCRADO	PERIODO EIEC.	COSTO	LOCALIDAD	META	BENEFICIARIOS	INDICADOR
Putla Villa de Guerrero	En Putla Villa de Guerrero la movilidad urbana y rural presenta una débil cultura vial en la población poco ordenada, con infraestructura insuficiente y una falta de coordinación efectiva entre autoridades y sectores del transporte.	Promover la movilidad urbana y rural segura, ordenada y accesible.	Mejorar la infraestructura vial para mayor seguridad y accesibilidad.	Instalar señalética vial horizontal y vertical.	203 Construcción de señalética en varias calles en la localidad de Putla Villa de Guerrero	17.02822	-97.92921	Gobierno y población	2025, 2026 y 2027	1,000,000	FAISMUN	100 acción	9639 hogares, 18463m, 16189m	% de señaléticas construidas = (número de señaléticas construidas / número de señaléticas programadas) * 100
San Antonio Jicaltepec	En Putla Villa de Guerrero la movilidad urbana y rural presenta una débil cultura vial en la población poco ordenada, con infraestructura insuficiente y una falta de coordinación efectiva entre autoridades y sectores del transporte.	Promover la movilidad urbana y rural segura, ordenada y accesible.	Mejorar la infraestructura vial para mayor seguridad y accesibilidad.	Rehabilitar puentes peatonales y automovilísticos.	229 Rehabilitación de puente colgante en la localidad de San Antonio Jicaltepec	16.95613	-97.81622	Gobierno y población	2025	2,000,000.000	Otras fuentes	25 ml	50 hogares, 73m, 74h	% de ml de puente rehabilitado = (número de ml rehabilitados / número ml programados) * 100

Plan Municipal de Desarrollo con enfoque participativo para Putla Villa de Guerrero Trienio 2025 - 2027

LOCALIDAD	PROBLEMA	OBJETIVO	ESTRATEGIA	LÍNEA DE ACCIÓN	PROYECTO	LATITUD	LONGITUD	ACTORES INVOLUCRADO	PERIODO EFEC.	COSTO	LOCALIDAD	META	BENEFICIARIOS	INDICADOR
Concepción del progreso	En Putla Villa de Guerrero la movilidad urbana y rural presenta una débil cultura vial en la población poco ordenada, con infraestructura insuficiente y una falta de coordinación efectiva entre autoridades y sectores del transporte.	Promover la movilidad urbana y rural segura, ordenada y accesible.	Mejorar la infraestructura vial para mayor seguridad y accesibilidad.	Rehabilitar puentes peatonales y automovilísticos.	260 Construcción de puente colgante de acceso a la universidad bienestar "UBBJG" en la localidad de Concepción del Progreso	17.05994	-97.8602	Gobierno y población	2025	4,000,000.00	Tequiú	45 ml	400 hogares, 400m, 400h	% de ml de puente rehabilitado = (número de ml rehabilitados / número ml programados) * 100
Putla villa de guerrero	En Putla Villa de Guerrero la movilidad urbana y rural presenta una débil cultura vial en la población poco ordenada, con infraestructura insuficiente y una falta de coordinación efectiva entre autoridades y sectores del transporte.	Promover la movilidad urbana y rural segura, ordenada y accesible.	Fortalecer el equipamiento y personal capacitado en la regulación del tránsito.	Adquirir patrullas y grúas propias para el corralón municipal.	211 Adquisición de camioneta pickup en la localidad de Putla Villa de Guerrero	17.0264	-97.92807	GOB. Y POBLACION	2025, 2026 y 2027	3,000,000.00	Otras fuentes	6 piezas	3497 hogares, 5794m, 6935h	% de camionetas adquiridas = (número de camionetas adquiridas / número de camionetas programadas) * 100
San Isidro de Morelos	En Putla Villa de Guerrero la movilidad urbana y rural presenta una débil cultura vial en la población poco ordenada, con infraestructura insuficiente y una falta de coordinación efectiva entre autoridades y sectores del transporte.	Promover la movilidad urbana y rural segura, ordenada y accesible.	Fortalecer la regulación del tránsito mediante equipamiento y personal capacitado.	Adquirir camioneta pickup para diferentes localidades de Putla Villa de Guerrero.	230 Adquisición de camioneta pickup en la localidad de San Isidro de Morelos	17.1898211	-97.864299	Gov. y población	2025	500,000.00	Otras fuentes	1 pieza	173 hogares, 312m, 278h	% de camionetas adquiridas = (número de camionetas adquiridas / número de camionetas programadas) * 100
Plan de Guajolote Chichahuaxtla	En Putla Villa de Guerrero la movilidad urbana y rural presenta una débil cultura vial en la población poco ordenada, con infraestructura insuficiente y una falta de coordinación efectiva entre autoridades y sectores del transporte.	Promover la movilidad urbana y rural segura, ordenada y accesible.	Fortalecer la regulación del tránsito mediante equipamiento y personal capacitado.	Adquirir camioneta pickup para diferentes localidades de Putla Villa de Guerrero.	232 Adquisición de camioneta pickup en la localidad de San Andrés Chichahuaxtla	16.984988	-97.849126	Gov. y población	2025	500,000.00	Otras fuentes	1 Dza	30 hogares, 47m, 65h	% de camionetas adquiridas = (número de camionetas adquiridas / número de camionetas programadas) * 100
San Andrés Chichahuaxtla	En Putla Villa de Guerrero la movilidad urbana y rural presenta una débil cultura vial en la población poco ordenada, con infraestructura insuficiente y una falta de coordinación efectiva entre autoridades y sectores del transporte.	Promover la movilidad urbana y rural segura, ordenada y accesible.	Fortalecer la regulación del tránsito mediante equipamiento y personal capacitado.	Adquirir camioneta pickup para diferentes localidades de Putla Villa de Guerrero.	238 Adquisición de camioneta pickup en la localidad de San Andrés Chichahuaxtla	17.156668	-97.839958	Gov. y población	2025	500,000.00	Otras fuentes	1 Dza	281 hogares, 570m, 485h	% de camionetas adquiridas = (número de camionetas adquiridas / número de camionetas programadas) * 100
San Miguel Reyes	En Putla Villa de Guerrero la movilidad urbana y rural presenta una débil cultura vial en la población poco ordenada, con infraestructura insuficiente y una falta de coordinación efectiva entre autoridades y sectores del transporte.	Promover la movilidad urbana y rural segura, ordenada y accesible.	Fortalecer la regulación del tránsito mediante equipamiento y personal capacitado.	Adquirir camioneta pickup para diferentes localidades de Putla Villa de Guerrero.	239 Adquisición de camioneta pickup en la localidad de San Miguel Reyes	16.921221	-97.892895	Gov. y población	2025	500,000.00	Otras fuentes	1 Dza	219 hogares, 466m, 449h	% de camionetas adquiridas = (número de camionetas adquiridas / número de camionetas programadas) * 100
Putla Villa de Guerrero	En Putla Villa de Guerrero la movilidad urbana y rural presenta una débil cultura vial en la población poco ordenada, con infraestructura insuficiente y una falta de coordinación efectiva entre autoridades y sectores del transporte.	Promover la movilidad urbana y rural segura, ordenada y accesible.	Fortalecer la regulación del tránsito mediante equipamiento y personal capacitado.	Adquirir camioneta pickup para diferentes localidades de Putla Villa de Guerrero.	240 Adquisición de camioneta pickup doble cabina para el comisariado de bienes comunales	17.02267	-97.92858	Gov. y población	2025	700,000.00	Otras fuentes	1 Dza	281 hogares, 570m, 485h	% de camionetas adquiridas = (número de camionetas adquiridas / número de camionetas programadas) * 100

EJES TRANSVERSALES

Eje transversal 1 "Igualdad de género"

◆ Diagnóstico general del Eje 1. Putla Villa de Guerrero con Bienestar

Dentro del análisis del rubro educativo, el municipio de Putla Villa de Guerrero reportó en 2020 un total de 2,798 personas que no sabían leer ni escribir, de las cuales el 67% correspondía a mujeres y el 33% a hombres, evidenciando una marcada brecha de género. Persiste la visión tradicional en la que las mujeres son consideradas principalmente responsables del hogar, la crianza de los hijos y el cuidado de personas mayores. Bajo esta lógica, la educación de las niñas y adolescentes se percibe como secundaria o innecesaria, ya que se cree que su destino principal es el matrimonio y las labores domésticas. Esta carga de trabajo no remunerado y no visibilizado limita el tiempo y la energía disponible para asistir a la escuela.

Esto genera que, desde edades tempranas, las niñas sean retiradas de la escuela para apoyar en casa o se les impida siquiera comenzar su educación formal, reduciendo así sus oportunidades de alfabetización.

Por otro lado, el matrimonio y la maternidad a edades tempranas son prácticas todavía comunes en algunas comunidades rurales e indígenas de la región. Al contraer matrimonio o tener hijos a corta edad, las niñas y adolescentes se ven obligadas a abandonar la escuela, priorizando el cuidado de la familia y las tareas del hogar.

Esta situación refuerza el ciclo de dependencia económica y limita el acceso a oportunidades de aprendizaje y desarrollo personal, reproduciendo el analfabetismo de generación en generación. Los recursos familiares destinados a la educación (cuadernos, uniformes, transporte) se priorizan para los varones, debido a la creencia de que ellos serán el sostén económico de la familia en el futuro. Además, las niñas y mujeres suelen tener menos participación en las decisiones sobre su propia educación, quedando sujetas a la voluntad de padres, hermanos o esposos.

La combinación de estas razones evidencia que el analfabetismo femenino no es un problema aislado, sino el resultado de estructuras patriarcales, desigualdad social y prácticas culturales que limitan la autonomía y el desarrollo integral de las mujeres.

◆ Diagnóstico general del Eje 2. Putla Villa de Guerrero honesto, cercano y transparente 1

En el municipio de Putla Villa de Guerrero no se ha contado con una presidenta municipal. La ley, a través de reformas constitucionales y leyes electorales, establece la paridad de género obligatoria en todos los cargos públicos y de elección popular en México, busca garantizar la igualdad sustantiva y la participación equitativa de mujeres y hombres en el poder público. El H. Cabildo municipal cuenta en la actualidad con paridad de género: 5 hombres y 5 mujeres.

Presidencia municipal: Hombre

Síndica municipal: mujer

Síndico hacendario: hombre

Regidora de hacienda: mujer

Regidor de obras: hombre

Regidora de educación, cultura y deporte: mujer

Regidora de salud y ecología: mujer

Regidor de derechos humanos: hombre

Regidora de equidad de género: mujer

Regidor de Gobernación: hombre

En las direcciones, se cuenta con 20 hombres y 15 mujeres; en agentes y representantes de localidades hay 10 mujeres y 59 hombres.

◆ Diagnóstico general del Eje 3. Putla villa de Guerrero con seguridad y justicia para vivir en paz

El mayor problema en materia de seguridad en Putla villa de Guerrero y que coincide con la desigualdad de género es la presencia de feminicidios, que es el asesinato de una mujer a manos de un hombre por machismo o misoginia.

En México, las estadísticas muestran un aumento en los casos en los últimos años, con miles de mujeres siendo víctimas de violencia letal cada año. Hay aumento en la tasa de feminicidios en México, con cifras que superan los 700 casos anuales, según datos del Secretariado Ejecutivo del Sistema Nacional de Seguridad Pública hasta septiembre de 2022. Los datos indican que la violencia contra las mujeres es multifacética, incluyendo no solo feminicidios, sino también violencia familiar y de género en diversos ámbitos.

Y es que la cultura ancestral de muchos países, han fomentado la violencia por género contra mujeres, que es el maltrato físico, emocional, espiritual, sexual, económico, patrimonial e institucional que se da contra las mujeres y las niñas

por creer que todo lo que es femenino tiene menos valor que lo masculino. Durante muchos años se nos ha enseñado que los hombres tienen que imponer órdenes, controlar y mandar a las mujeres y que éstas tienen que obedecer y aguantar.

La Alerta de Violencia de género contra mujeres AVGM se declara cuando hay un incremento significativo de la violencia feminicida y otros tipos de violencia contra las mujeres en un territorio específico. En Oaxaca, se identificó que las mujeres enfrentan un trato desigual que limita sus libertades y derechos, como la tasa de alfabetización y matriculación. La alerta busca atender esta situación, implementando acciones para prevenir, atender y erradicar la violencia contra las mujeres.

La Alerta de Violencia de Género (AVG) en Putla Villa de Guerrero, Oaxaca, se emitió debido a altos índices de violencia contra las mujeres en el municipio. Esta alerta busca implementar acciones para garantizar el derecho de las mujeres a una vida libre de violencia. Cabe aclarar que Putla es cabecera de distrito, y cuenta con una representación de la Fiscalía General del Gobierno del Estado de Oaxaca, para garantizar el acceso a la justicia y procurar la investigación de delitos cometidos en la región, dentro del marco legal y respetando los derechos humanos. Así que casos de otros municipios y localidades son registrados como propios y elevan las estadísticas.

Para la atención de casos de violencia por género contra mujeres, el H. Ayuntamiento ha establecido protocolos para su atención desde la Sindicatura, comandancia, instancia de la mujer y DIF, y en este ejercicio, se priorizó la construcción de la casa de la mujer indígena.

En las mesas temáticas de participación ciudadana, la población demandó la atención de los casos de violencia por género en todos los sectores del H. Ayuntamiento, ya que focos rojos por este tema se presentan sin distinción por áreas.

- ◆ Diagnóstico general del Eje 4. Putla Villa de Guerrero con crecimiento y desarrollo económico

La participación de la mujer ha aumentado en los empleos formales. De un total de 16,083 de población económicamente activa: 6,937 son mujeres y 9,146 son hombres. Y así la relación con la PEA ocupada, de un total de 15,907 mujeres son 6,891 (43%) y hombres son 9,016 (56.6%).

En los sectores de producción, la participación femenina es mayor en el sector terciario (servicios), mientras que los hombres suelen tener mayor presencia en el sector primario (agricultura, ganadería, pesca, forestal); aunque hay que considerar la participación indirecta pero elemental de la mujer, ya que si ella no cuidara de los hijos, quehaceres del hogar y alimentos, el trabajo de hombre no tendría la misma fuerza y productividad.

El trabajo de la mujer en el hogar no es remunerado, y tampoco es reconocido, la frase "no trabaja, es ama de casa" es común. Sin embargo, en los últimos años, en los juzgados se ha reconocido y valorado, incluso más que el trabajo de los hombres, ya que mujeres amas de casa trabajan 24*7, con oficios y especialidades que al valorar en pesos y centavos sus trabajos, retribuyen mucho más que el trabajo del proveedor hombre que solo aporta dinero. Un logro de estos trabajos es la recomendación hecha por la Suprema Corte de Justicia de la Nación, reconociendo que al momento de calcular la pensión para la manutención de los hijos no se debe considerar un 50% - 50%, ya que hay mucha aportación de la mujer en trabajo y especie.

La participación de hombres y mujeres en los sectores productivos está influenciada por la segregación horizontal (distribución desigual por sectores) y vertical (distribución desigual en los niveles jerárquicos).

Las mujeres suelen estar sobrerrepresentadas en el sector terciario y en ciertas ramas de actividad, mientras que los hombres tienen mayor presencia en el sector primario y secundario.

La brecha de género en los sectores productivos se manifiesta en desigualdades salariales, acceso a puestos de liderazgo y condiciones laborales.

◆ Diagnóstico general del Eje 5. Putla Villa de Guerrero con infraestructura y servicios públicos

La infraestructura pública que se construye en el municipio de Putla Villa de Guerrero mantiene un enfoque de igualdad de género, Desde la vista del oferente, este brinda oportunidades a constructoras dirigidas por hombres o mujeres; los comités de obras se integran de hombres y mujeres, al igual que hay contralores hombre y mujeres. Se benefician con la infraestructura y servicios de igual forma hombres y mujeres

Desde la perspectiva del demandante de infraestructura y servicios públicos, en las nuevas infraestructuras gubernamentales y públicas, este H. Ayuntamiento a

través de la Dirección de Obras, promueve el acceso universal para hombres y mujeres.

En antaño, la construcción de infraestructura era una tarea exclusiva de hombres, hoy trabajan en estas áreas también las mujeres, aunque en una menor escala. En la prestación de servicios ocurre lo mismo, la mujeres van ganando puestos, como ejemplo esta la formación de cuadrillas de barrido y limpieza de espacios públicos, en esta plantilla dominan las mujeres y de edades avanzadas.

◆ Problemática identificada

En el municipio de Putla Villa de Guerrero, persisten datos y acciones que promueven la inequidad por género.

◆ Objetivo estratégico

Reducir la inequidad de género en el municipio de Putla Villa de Guerrero.

Eje transversal 1. Igualdad de género		
Eje estratégico	Estrategias	Líneas de acción
1. Putla Villa de Guerrero con bienestar	Elevar la equidad de género en programas de alfabetización.	Ampliar la oferta de alfabetización y educación básica flexible para hombres y mujeres
	Concientizar a la población en la importancia de incluir la equidad de género en la vida cotidiana	Ofrecer talleres informativos a la población de como padece la desigualdad de género.
2. Putla Villa de Guerrero honesto, cercano y transparente	Promover la paridad de género con empleados municipales.	Contratar igual número de hombres y mujeres en los puestos municipales.
3. Putla Villa de Guerrero con seguridad y justicia para vivir en paz	Disminuir el número de casos por violencia de género.	Desarrollar talleres que permitan volver a educar a hombres y mujeres en temas que reduzcan la violencia de género.
	Atender sin distinción de género todos los casos de violencia que se denuncien.	Concientizar a servidores del área de seguridad y justicia un trato igualitario para hombres y mujeres.
4. Putla Villa de Guerrero con crecimiento y desarrollo económico	Acortar la brecha de desigualdad en salarios para hombres y mujeres por el mismo trabajo.	Vigilar que los salarios de hombre y mujeres sean justos.

Eje transversal 1. Igualdad de género		
Eje estratégico	Estrategias	Líneas de acción
5. Putla Villa de Guerrero con infraestructura y servicios públicos	Brindar igualdad de oportunidades a hombres y mujeres trabajadoras en infraestructura y servicios públicos.	Incorporar a hombres y mujeres en puestos de trabajo dedicados a ofrecer infraestructura y servicios públicos. .
	Vigilar que el acceso a la infraestructura y servicios públicos sea sin distinción de género.	Promover que todo empleado municipal enfoque su oferta laboral con igualdad en hombres y mujeres.

Contribución con ODS



4 EDUCACIÓN DE CALIDAD



5 IGUALDAD DE GÉNERO



10 REDUCCIÓN DE LAS DESIGUALDADES



16 PAZ, JUSTICIA E INSTITUCIONES SÓLIDAS

Eje transversal 2 “Interculturalidad”

◆ Diagnóstico general del Eje 1. Putla Villa de Guerrero con Bienestar

La interculturalidad se refiere a la interacción entre diferentes culturas en un plano de igualdad, donde se busca el respeto mutuo, la comprensión y la colaboración. No se trata solo de la coexistencia de diferentes culturas, sino de un diálogo y un intercambio activo entre ellas, donde se valora la diversidad como un enriquecimiento mutuo.

En Putla Villa de Guerrero la interculturalidad se manifiesta a través de la convivencia entra en la población de la zona urbana y la población indígena triqui, en la que también hay presencia de mixtecos y otros grupos indígenas como los mixtecos, zapotecos, nahuas y amuzgos.

Putla es cabecera de distrito, en su territorio convive población intercultural de otros municipios y localidades, que por lo general son vecinos o pertenecen al mismo distrito. Adicionalmente, Putla está en entre los distritos de la región mixteca de Huajuapán de León y la Heroica Ciudad Tlaxiaco y Santiago Pinotepa Nacional en la Costa, así que la interculturalidad es intensa.

El Carnaval Putleco es un claro ejemplo de la convivencia de diferentes grupos culturales, con comparsas como "Los Viejos" y "Los Copalas", que representan tradiciones y trajes únicos. Las festividades patronales también son un espacio donde confluyen diversas tradiciones y expresiones culturales.

La mayor expresión de interculturalidad en el municipio es la población hablante de lengua materna que asciende al 22.4% del total de la población en el año 2020, porcentaje que ha reducido en 30 años ya que en 1990 era el 29% de la población la hablante de lengua materna.

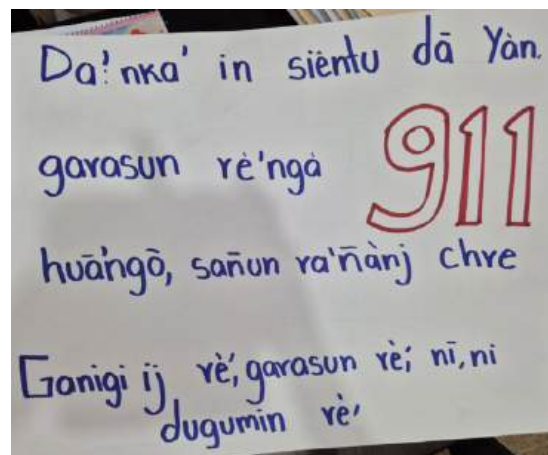
◆ Diagnóstico general del Eje 2. Putla Villa de Guerrero honesto, cercano y transparente

En Putla Villa de Guerrero, la interculturalidad es un valioso activo para construir un municipio honesto, cercano y transparente, ya que la diversidad cultural es una realidad. Al adoptar un enfoque intercultural, el gobiernos municipal promueve la participación ciudadana, la rendición de cuentas y la toma de decisiones más inclusivas, lo que a su vez fomenta la confianza pública y la transparencia.

Honestidad: El H. Ayuntamiento reconoce y valorar la diversidad de conocimientos, experiencias y perspectivas de todos los ciudadanos, incluyendo aquellos que han sido marginados tradicionalmente. Esto genera una mayor conciencia para reducir y hasta eliminar prácticas corruptas, y también, nos puede llevar a la implementación de mecanismos de control social más inclusivos y con mejores resultados.

Cercanía: Al promover la participación activa de todas las comunidades en la toma de decisiones, se crea un ambiente de confianza y cercanía entre el gobierno y la ciudadanía. Esto se traduce en una mayor identificación de las necesidades locales y en una respuesta más eficiente a las mismas.

Transparencia: La interculturalidad puede fomentar la transparencia al asegurar que la información pública sea accesible y comprensible para todos los ciudadanos, independientemente de su idioma o nivel educativo. Esto implica traducir documentos importantes, utilizar lenguajes claros y promover la participación en foros públicos. A forma de ejemplo se menciona el apoyo al contar en la Instancia de la Mujer a una hablante de lengua materna.



Traducción a lengua materna de información de seguridad.

En resumen, la interculturalidad no solo es una cuestión de reconocimiento de la diversidad cultural, sino también una herramienta poderosa para construir un

gobierno más honesto, cercano y transparente. Al adoptar este enfoque, Putla Villa de Guerrero fortalece la confianza pública, fomenta la participación ciudadana y garantiza que las decisiones tomadas reflejen las necesidades y aspiraciones de todos los ciudadanos.

◆ **Diagnóstico general del Eje 3. Putla villa de Guerrero con seguridad y justicia para vivir en paz**

En el municipio de Putla Villa de Guerrero la seguridad y justicia para vivir en paz, se relaciona y manifiesta con la interculturalidad a través del reconocimiento, respeto y valoración de la diversidad cultural de sus habitantes, así como con la promoción de la justicia cívica con enfoque intercultural y la prevención de conflictos desde una perspectiva culturalmente sensible. Esto implica la participación activa de todas las comunidades en la toma de decisiones y, la promoción de la convivencia pacífica a través de la cultura y el diálogo.

La interculturalidad se presenta en agencias y localidades con población hablante de lengua materna en instituciones de seguridad pública, con su participación, se busca que los mecanismos de justicia sean accesibles y comprensibles para todos los ciudadanos. También se asegura la participación de todas las comunidades en la toma de decisiones, evitando la discriminación y promoviendo la igualdad de oportunidades.

En el respeto a la interculturalidad en todo el municipio, se reconoce la existencia de diferentes sistemas de justicia, incluyendo los sistemas tradicionales de los pueblos indígenas, por lo que, agencias y localidades tienen la capacidad de resolver conflictos administrativos y legales simples, con la certeza del Bando de Policía y Buen Gobierno. El buen desarrollo de los sistemas jurídicos locales, también tienen la primicia de presentar una buena gobernabilidad local a través del respeto y no vulnerabilidad de los derechos humanos. En las mesas temáticas de participación ciudadana la población indígena y afrodescendiente se hizo presentes y fue testimonio de su valiosa colaboración al mantener el orden y seguridad pública en las agencias.

Con el respeto a la interculturalidad se fortalece el tejido social y sentido de pertenencia a la comunidad a través de actividades culturales y sociales. También se fortalece la cohesión social a través de la colaboración, la solidaridad y el respeto mutuo. Con el respeto a la interculturalidad se promueve la convivencia pacífica entre todos los habitantes del municipio, creando un ambiente de respeto y armonía.

En resumen, la interculturalidad en un municipio con seguridad y justicia para vivir en paz, implica un enfoque integral que reconoce la diversidad cultural, promueve la participación equitativa, adapta los mecanismos de justicia a las diferentes realidades culturales, fomenta la cultura de paz y fortalece el tejido social para construir una comunidad más justa, equitativa y pacífica.

◆ Diagnóstico general del Eje 4. Putla Villa de Guerrero con crecimiento y desarrollo económico

La población que habita en las localidades rurales del municipio, en su mayoría son hablantes de lengua materna, esta población se sustenta en la producción del campo, su empleo se caracteriza por estar cercano a la agricultura, ganadería y pesca.

La interculturalidad en nuestro municipio, tiene un papel crucial en el crecimiento y desarrollo económico, porque su población es un motor de innovación y productividad. Con la integración de diferentes perspectivas culturales, - que abundan en el municipio- las empresas y economías pueden acceder a nuevas ideas, mercados y soluciones creativas, pudiendo generar un crecimiento económico sostenible y equitativo.

La cultura, en todas sus manifestaciones, puede generar ingresos y empleo a través de industrias creativas como el turismo, el arte, la música y el cine. La diversidad cultural del municipio y su promoción impulsa estas economías y genera nuevas oportunidades de desarrollo. Así sucede con las expresiones en bailes que llegan a la Guelaguetza y con el folclor de las fiestas patronales.

Si bien la interculturalidad ofrece grandes oportunidades para el crecimiento económico, también presenta desafíos, como la necesidad de superar prejuicios y estereotipos, promover la igualdad de oportunidades y garantizar la inclusión de todos los grupos culturales.

La interculturalidad no solo es un valor social, también es un factor clave para el crecimiento económico sostenible, esta administración municipal se propone integrar la diversidad cultural en las estrategias de desarrollo, así, empresas y gobiernos podrán generar nuevas oportunidades, aumentar la productividad, acceder a nuevos mercados y promover una sociedad más justa e inclusiva.

◆ Diagnóstico general del Eje 5. Putla Villa de Guerrero con infraestructura y servicios públicos

La interculturalidad en la infraestructura y servicios públicos en Putla Villa de Guerrero se manifiesta en la adaptación a las necesidades y particularidades de diferentes grupos culturales. En la infraestructura y servicios públicos, la administración municipal promueve la inclusión, el respeto a la diversidad y la equidad en el acceso. Así en toda infraestructura que existe, que se construye, y en cada servicio que se ofrece, consideramos la inter-cultura, las costumbres y las formas de organización de las diversas comunidades presentes en el municipio.

En la construcción de vías de comunicación terrestre, está presente el brindar servicios dignos a la población intercultural, ya que salen de sus hogares y sus comunidades para realizar intercambios comerciales que les permite completar su sustento diario, también salen en busca de más servicios públicos como infraestructura de gobierno, justicia, educación, salen a demandar servicios públicos para sus comunidades como lo es la electrificación, el alumbrado público, el agua potable, drenaje sanitario, saneamiento, mejoras en sus viviendas, infraestructura educativa y servicios de movilidad.

En la construcción de la infraestructura, la participación de la ciudadanía intercultural es incluida, forma parte del Consejo de Desarrollo Social Municipal, es incluida en la participación ciudadana de mesas temáticas en donde demanda las necesidades de infraestructura que requiere en su comunidad y posteriormente, es fundamental en la decisión que elige las obras que se priorizan.

◆ Problemática identificada

La población intercultural originaria y flotante del municipio de Putla Villa de Guerrero requiere atención y oportunidades en todos los sectores del H. Ayuntamiento.

◆ Objetivo estratégico

Incluir a la población intercultural en proyectos, acciones y decisiones gubernamentales.

Eje transversal 2. Interculturalidad		
Eje estratégico	Estrategias	Líneas de acción
1. Putla Villa de Guerrero con bienestar	Elevar el número de hablantes de lengua materna en todo el municipio.	- Desarrollar talleres en cabecera municipal y en agencias que fomenten el aprendizaje de la lengua materna. - Privilegiar la atención social a población intercultural.
2. Putla Villa de Guerrero honesto, cercano y transparente	Promover entre la población municipal el enfoque intercultural hacia un gobierno honesto, cercano y transparente.	Fomentar la participación de la población intercultural en acciones de gobierno que fomentan la rendición de cuentas y participación ciudadana.
3. Putla Villa de Guerrero con seguridad y justicia para vivir en paz	Respetar los sistemas ancestrales para la conservación de paz y armonía en sus localidades.	Supervisar que los sistemas locales de justicia de la población con interculturalidad, respeten el marco legal y derechos de la población.
4. Putla Villa de Guerrero con crecimiento y desarrollo económico	Promover la inclusión de la población intercultural en las actividades económicas del municipio.	Llevar a la población intercultural programas de apoyo que generen autoempleo como empresarios.
5. Putla Villa de Guerrero con infraestructura y servicios públicos	Considerar a la población intercultural en las decisiones que de construcción de nueva infraestructura y servicios públicos.	- Vigilar que la población intercultural participe en mesas temáticas, priorización de obras y en obras. - Identificar necesidades específicas de la población con interculturalidad
Contribución con ODS		
		

Eje transversal 3 “Niñas, Niños y Adolescentes NNA”

♦ Diagnóstico general del Eje 1. Putla Villa de Guerrero con Bienestar

El tema de niñas, niños y adolescentes (NNA) es transversal porque sus derechos deben ser considerados e integrados en todas las áreas de políticas públicas y acciones gubernamentales, no solo en áreas específicas de infancia o juventud. Esto implica que la protección y promoción de sus derechos no es

responsabilidad exclusiva de una sola entidad o sector, sino que debe ser un enfoque compartido por todas las instancias.

La población de NNA, es la que tiene menos de 18 años, en México, en 2020, INEGI reportó que la población menor de 18 años representa aproximadamente el 30% del total de habitantes; en el estado de Oaxaca el mismo año, había 1,372,915 de personas entre 0 y 17 años, lo que representa el 33.2% de la población total del estado; en Putla Villa de Guerrero, representa aproximadamente el 35.2% con 12,206 habitantes en este rango de edad. En ese año, la población total del municipio fue de 34,652 habitantes y los rangos de edad con mayor concentración de NNA fueron de 0 a 4 años, 5 a 9 años, y 10 a 14 años, sumando 10,212 habitantes.

El estado de bienestar de NNA, implica que tengan condiciones de vida que permitan su desarrollo integral, incluyendo salud, educación, alimentación, vivienda, entre otros. La administración municipal trabaja para asegurar la igualdad de oportunidades y la promoción del bienestar físico, mental, material, espiritual, ético, cultural y social de los NNA.

En las mesas temáticas de participación ciudadana, representantes de los comités de padres de familia, directivos y docentes de instituciones educativas, defienden los derechos de NNA para acceder a una educación digna, respetando todos los preceptos establecidos en las leyes y demandan la protección de los derechos humanos de este sector de la población.

En resumen, el estado de bienestar para NNA implica un compromiso integral del gobierno y la sociedad para asegurar que todos los niños, niñas y adolescentes tengan la oportunidad de crecer, desarrollarse y alcanzar su máximo potencial en un entorno seguro, saludable y propicio para su bienestar.

◆ Diagnóstico general del Eje 2. Putla Villa de Guerrero honesto, cercano y transparente 1

En el tema de Niñas, Niños y Adolescente, su relevancia transversal en el tema de un gobierno honesto, cercano y transparente, se hace crucial porque asegura que los recursos y programas destinados a su protección y desarrollo se utilicen de manera efectiva y sin corrupción, además, fomenta la participación ciudadana y la confianza en las instituciones. Esto permite una mejor atención a sus necesidades y una mayor rendición de cuentas.

El gobierno de Putla Villa de Guerrero para el trienio 2025 - 2027, es un gobierno honesto que garantiza que los fondos públicos destinados a la infancia y adolescencia, no se desvíen para fines personales o de lucro, mitigando las carencias de este sector de la población, ya que estamos limitados presupuestalmente para abarcar al 100% de la población.

La cercanía del gobierno municipal con NNA, nos lleva a comprender las necesidades específicas de las niñas, niños y adolescentes en diferentes contextos y comunidades, lo que nos permite diseñar políticas públicas más efectivas. La transparencia, por su parte, facilita la vigilancia ciudadana y la participación activa de la sociedad civil en la protección de los derechos de los NNA, promoviendo una mayor rendición de cuentas y confianza en las instituciones.

En resumen, la honestidad, cercanía y transparencia en un gobierno son pilares fundamentales para la protección y promoción de los derechos de las niñas, niños y adolescentes, asegurando que reciban la atención, recursos y oportunidades que necesitan para un desarrollo pleno y saludable.

◆ Diagnóstico general del Eje 3. Putla villa de Guerrero con seguridad y justicia para vivir en paz

La inclusión de niñas, niños y adolescentes (NNA) en temas de seguridad y justicia es fundamental para construir una sociedad pacífica, ya que promueve la protección de sus derechos y su participación activa en la construcción de entornos seguros. Al promover y no violentar sus derechos, y al permitirles ser escuchados y tomados en cuenta, se fortalece la cohesión social y se previenen situaciones de violencia.

A pesar de los trabajos y esfuerzos institucionales, en el municipio no se ha logrado garantizar y no vulnerar los derechos humanos de NNA, hay población de este sector que padece de hambre, que no accede a educación o a los sistemas de salud. También hay quienes padece por los problemas legales de sus padres y son víctimas de los daños colaterales por las irresponsabilidades de sus tutores.

Para esta administración municipal es prioritario promover que se respeten y no vulneren los derechos humanos de NNA, para esto las instituciones municipales como el DIF, la Sindicatura Procuradora y el cuerpo de seguridad pública, trabajan en vigilar que esta población tenga seguridad y justicia. Todo servidor municipal es vigilante de esta política. A todo ciudadano responsable con su

municipio, le invitamos a denunciar violaciones a los derechos de NNA y también, a protegerla.

Recordemos que, al promover y respetar la seguridad y justicia de NNA, se les empodera como ciudadanos activos, en la actualidad y en el futuro, se previenen situaciones de violencia, se construye una sociedad más justa y pacífica y se promueve una cultura de paz

◆ Diagnóstico general del Eje 4. Putla Villa de Guerrero con crecimiento y desarrollo económico

En el crecimiento y desarrollo económico de Putla Villa de Guerrero, la participación de NNA es fehaciente. Hay población de este sector que desde su niñez, colabora con sus padres en actividades productivas de los tres sectores de producción. También pueden colaborar desde sus hogares en quehaceres domésticos o en el cuidado de sus hermanos.

A pesar de ser una tradición que NNA colaboren con las responsabilidades de sus padres, en México, el trabajo infantil es un problema significativo, con millones de niños, niñas y adolescentes realizando actividades laborales, algunas de ellas peligrosas o en condiciones no adecuadas. La Encuesta Nacional de Trabajo Infantil (ENTI) 2022 del INEGI indicó que 3.7 millones de personas de entre 5 y 17 años se encontraban en situación de trabajo infantil, lo que representa el 13.1% de la población en ese rango de edad.

El trabajo infantil afecta a niños, niñas y adolescentes de 5 a 17 años, con una mayor presencia en el grupo de 15 a 17 años. El trabajo infantil en México se relaciona con factores económicos como la pobreza y necesidad de ingresos familiares; y también con factores culturales como las creencias sobre la importancia del trabajo para la formación de NNA, "yo lo hice de niño y así me formaron mis padres, ahora que lo haga también mi hijo" .

En el municipio de Putla Villa de Guerrero es común ver a NNA ocupados en el sector terciario, que venden diferentes productos a la par de sus padres, otros que andan solos en la vendimia, otros que atienden y vigilan negocios establecidos de forma fija, semifija y ambulante; NNA que después de salir de clases y en vacaciones, ayudan a sus padres en las labores del campo, de la crianza de ganado, o en actividades del sector secundario como en comedores, panaderías, tortillerías y albañilería.

El trabajo infantil afecta negativamente el desarrollo físico, mental y social de NNA, y puede obstaculizar su acceso a la educación. Se observa una mayor participación de NNA en ocupaciones no permitidas y no adecuadas.

México cuenta con leyes y convenios internacionales para prohibir y erradicar el trabajo infantil, como el Convenio 138 de la OIT. Se están implementando estrategias y programas para combatir el trabajo infantil, con el objetivo de proteger los derechos de NNA.

◆ **Diagnóstico general del Eje 5. Putla Villa de Guerrero con infraestructura y servicios públicos**

La infraestructura y los servicios públicos son fundamentales para el desarrollo y bienestar de NNA. La infraestructura segura y adecuada en escuelas y espacios públicos favorece el desarrollo físico y cognitivo de los NNA, permitiéndoles jugar, aprender y socializar en entornos propicios.

El acceso a agua potable, saneamiento y servicios de salud de calidad es crucial para la salud y la higiene, reduce la incidencia de enfermedades y mejora la salud general y de los NNA.

La infraestructura escolar, como aulas, espacios deportivos y laboratorios, es esencial para un aprendizaje efectivo. Además, el acceso a infraestructura como carreteras, caminos y calles permiten llegar con mayor facilidad a la escuela, o los servicios de movilidad en los que se incluye el transporte y tránsito facilita la asistencia a clases.

El acceso a energía eléctrica permite el funcionamiento de escuelas, centros de salud y hogares, facilitando el aprendizaje, la atención médica y el desarrollo de actividades cotidianas. Una infraestructura segura, como parques y espacios recreativos bien iluminados, contribuye a la protección de los NNA frente a riesgos como accidentes o situaciones de peligro. La existencia de espacios públicos accesibles e inclusivos, como parques y centros comunitarios, promueve la participación de los NNA en la vida social y cultural.





Para el H. Ayuntamiento de Putla Villa de Guerrero, es fundamental que las políticas y programas relacionados con infraestructura y servicios públicos se diseñen e implementen bajo un enfoque de derechos de la infancia, priorizando el interés superior del niño. Esto implica garantizar que los NNA tengan voz y participación en las decisiones que les afectan, así como asegurar la calidad, accesibilidad y no discriminación en la prestación de servicios.

◆ Problemática identificada

En Putla Villa de Guerrero Existen casos de niños, niñas y adolescentes que perciben vulnerables sus derechos humanos.

◆ Objetivo estratégico

Proteger a niños, niñas y adolescentes de Putla Villa de Guerrero, incluyéndolos en las políticas de gobierno, respetando y haciendo respetar sus derechos humanos para fortalecer su desarrollo saludable.

Eje transversal 3. Niñas, niños y adolescentes		
Eje estratégico	Estrategias	Líneas de acción
1. Putla Villa de Guerrero con bienestar	Promover entre toda la población del municipio, el compromiso de gobierno y ciudadanía para un estado de bienestar en NNA	- Vigilar que todos los NNA del municipio crezcan, se desarrollen y alcancen su máximo potencial en un entorno seguro, saludable y conveniente. - Privilegiar la atención social hacia NNA
2. Putla Villa de Guerrero honesto, cercano y transparente	Priorizar que los recursos y programas destinados a la protección y desarrollo de NNA se utilicen de manera efectiva y sin corrupción.	- Supervisar que NNA, reciban de forma prioritaria atención, recursos y oportunidades - Promover el desarrollo pleno y saludable de NNA en un ambiente de honestidad.
3. Putla Villa de Guerrero con seguridad y justicia para vivir en paz	Impulsar un ambiente seguro y justo en NNA como futuros ciudadanos constructores de la sociedad.	- Vigilar que en el municipio se respeten y protejan los derechos humanos de los NNA. - Declarar que el H. Ayuntamiento tiene cero tolerancia a actos delictivos y de abuso hacia NNA.
4. Putla Villa de Guerrero con crecimiento y desarrollo económico	Vigilar el trabajo infantil.	- Observar para que el trabajo que realizan NNA, sea acorde a su edad y género. - Inspeccionar que los trabajos de NNA se desarrollen en ambientes seguros.
5. Putla Villa de Guerrero con infraestructura y servicios públicos	Promover que la infraestructura y los servicios públicos faciliten el desarrollo y bienestar de NNA.	- Diseñar la infraestructura pública para la atención de necesidades de NNA. - Priorizar el interés superior de NNA para en la construcción de infraestructura y en la oferta de servicios públicos.
Contribución con ODS	   	

Eje transversal 4 “Desarrollo sostenible y cambio climático”

El desarrollo sostenible y el cambio climático son ejes transversales en el desarrollo de Putla Villa de Guerrero porque sus impactos afectan a todas las áreas de la vida municipal, desde la economía y el medio ambiente hasta la salud y la cohesión social. Al promoverlos como ejes transversales, aseguramos un enfoque integral que busca el equilibrio entre el crecimiento económico, la protección del medio ambiente y el bienestar social, y la adaptación y mitigación al cambio climático.

Putla Villa de Guerrero, es bendecido al contar con diversos recursos naturales, incluyendo una rica variedad de flora y fauna, cuerpos de agua importantes y recursos forestales. Físicamente se encuentra en una zona con un relieve diverso, que incluye sierras, laderas y valles, así como diferentes tipos de suelos y una red de ríos que atraviesan la zona.

Entre los principales ríos destaca el río de la cuchara que nace en el Cerro Pájaro y tiene su cauce por la parte oriente de la ciudad de Putla. El río de Copala que en la parte baja de la cabecera municipal se une con las aguas del río de La Cuchara, río Copala y río de La Purificación, formándose un solo caudal que es el río de La Junta, que atraviesa la población de Asunción Atoyaquillo.

El río de la Purificación nace del Cerro del Tejón. Otras corrientes menores lo forman el río de Yutee, el río San Miguel, el río Yutihui y el río Palizada. En la parte de la cañada corre el río Siniyuvi que nace en el Municipio de Santa María Yucuihiti.

Todas estas corrientes se unen en el río grande que cruza la población de Asunción Atoyaquillo, que desemboca en el río Verde en el litoral del pacífico. El río de La Cuchara, que viene desde Copala con dirección suroeste y pasa por Putla y Atoyaquillo, recibe por su margen derecha antes de entrar al Sordo a un afluente llamado río Zapote y juntos aportan su caudal al Sordo. Al noroeste de San Pedro Ixtayutla a partir de esta unión el río principal se denomina Yolotepec, que llega al río Verde o Atoyac.

El suelo del municipio es regado por numerosos arroyos que se unen al río Verde, cuyas aguas que vierte permiten que los suelos sean fértiles, aptos para la agricultura y la ganadería.

En el municipio hay dos tipos de climas predominantes: Semicálido subhúmedo y Lluvias en verano. La temporada calurosa con temperatura máxima promedio

diaria de 34 °C; la temporada fresca con temperatura máxima promedio diaria de menos de 31 °C. La temperatura media anual es de 25°C, con máximas promedio de 32°C y mínimas promedio de 20°C.

Se presentan lluvias abundantes en verano y principios de otoño, lo cual beneficia a la vegetación y la actividad agropecuaria.

◆ Diagnóstico general del Eje 1. Putla Villa de Guerrero con Bienestar

El cuidado del medio ambiente es crucial para generar ingresos, alimentos, y materias primas que permiten la sobrevivencia de la humanidad. Es el medio ambiente quien nos provee de espacios y materiales para construir la infraestructura que permite a la población vivir en un estado de Bienestar.

En Putla Villa de Guerrero, como en muchas otras regiones, el cambio climático es una preocupación creciente. Los efectos del cambio climático, como el aumento de las temperaturas, las variaciones en los patrones de lluvia y los fenómenos meteorológicos extremos, están impactando la agricultura, los recursos hídricos y la salud de la población. La vulnerabilidad de Putla a estos cambios se debe en parte a su ubicación geográfica y a su orografía accidentada, que la expone a riesgos como inundaciones, deslaves, sequías e incendios forestales.

En Putla Villa de Guerrero, como en muchas otras localidades, se pueden implementar diversas acciones sustentables para mitigar los efectos del cambio climático. Estas acciones pueden incluir la promoción de energías renovables, la mejora de la eficiencia energética en hogares y comercios, la gestión sostenible de residuos, la promoción de la movilidad sostenible, la reforestación y la protección de ecosistemas, así como la adopción de prácticas agrícolas sostenibles.

En este sentido, el H. Ayuntamiento se propone en coadyuvar con la educación de los programas institucionales en materia de cuidado y protección del medio ambiente, con talleres teóricos y prácticos que dirijan conocimientos y capacidades a la población en general, para frenar los efectos que contribuyen al cambio climático.

◆ Diagnóstico general del Eje 2. Putla Villa de Guerrero honesto, cercano y transparente 1

Putla Villa de Guerrero, como gobierno honesto, cercano y transparente, impacta de forma significativo en la lucha contra el cambio climático. Al ser transparente,

se facilita la rendición de cuentas y la participación ciudadana en la implementación de políticas climáticas, permitiendo que la sociedad civil controle la gestión de los recursos y exija acciones efectivas. Una gestión honesta asegura que los fondos destinados a la adaptación y mitigación del cambio climático se utilicen de manera eficiente y sin corrupción. Además, un gobierno cercano a la población puede comprender mejor las necesidades locales y diseñar políticas más efectivas para enfrentar los impactos del cambio climático en diferentes comunidades.

En todo el mundo, y en Putla Villa de Guerrero, es urgente que autoridades y ciudadanía, trabajemos de forma coordinada en el diseño de políticas públicas, que en el inicio mitiguen los efectos adversos hacia los recursos naturales y cambio climático, que en el mediano plazo frenen estos efectos adversos, y que en el largo plazo, se comience la recuperación de flora, fauna, clima, temperatura, precipitación, y demás componentes del medio ambiente.

◆ Diagnóstico general del Eje 3. Putla villa de Guerrero con seguridad y justicia para vivir en paz

El cambio climático puede exacerbar las tensiones sociales y políticas, llevando a conflictos que pueden requerir las acciones de las instituciones de seguridad y justicia.

En el municipio de Putla, el comisariado de bienes comunales es un órgano colegiado elegido democráticamente que representa al núcleo agrario y administra sus bienes comunales. Sus funciones principales son ejecutar las decisiones de la asamblea, gestionar los bienes de la comunidad y representar al núcleo agrario ante autoridades y terceros. Entre sus funciones se incluye la responsabilidad por el uso, aprovechamiento y conservación de los recursos del municipio, de acuerdo con lo establecido por la asamblea y la ley.

En el municipio, el régimen de tenencia de la tierra se rige principalmente por el derecho agrario mexicano, que incluye los sistemas ejidal y comunal, además de la pequeña propiedad. La propiedad privada también existe, pero está regulada por la legislación agraria en relación con el uso y aprovechamiento de los recursos naturales. Entonces el cuidado de las mayores extensiones del territoriales es competencia de Bienes Comunales, la cual se asume de forma coordinada con la presidencia municipal, con el cuerpo de seguridad pública de la cabecera municipal y, con las autoridades locales, quienes además, cuidan y protegen las zonas urbanas de su respectiva localidad.

En el cuidado y protección del medio ambiente local, tenemos certeza legal con el Bando de policía y Buen Gobierno, sin embargo, nos apoyamos de forma constante con las instituciones federales y estatales de este sector.

◆ Diagnóstico general del Eje 4. Putla Villa de Guerrero con crecimiento y desarrollo económico

El desarrollo sostenible se refiere a la capacidad de satisfacer las necesidades del presente sin comprometer la capacidad de las generaciones futuras para satisfacer sus propias necesidades. Implica un equilibrio entre el crecimiento económico, el bienestar social y la protección del medio ambiente.

Si el desarrollo económico tuviera en todo momento esta premisa y asumiera las consecuencias y responsabilidad de sus actos, en estos tiempos no tendríamos un frente para combatir los efectos del cambio climático.

El medio ambiente es infinitamente noble con la raza humana, analicemos, el planeta tierra puede vivir de una mejor forma sin nosotros, pero nosotros no podemos vivir sin el planeta.

La agricultura y ganadería tienen un impacto negativo significativo en el medio ambiente por la deforestación pérdida de biodiversidad para su desarrollo, por la contaminación del agua y del suelo y por la emisión de gases de efecto invernadero. La agricultura y ganadería intensiva son las que generan mayores efectos negativos.

En las mesas temáticas de participación ciudadana, la población se refirió a su compromiso por participar en las acciones que el H. Ayuntamiento desarrolle y promueva, para encaminar el actuar ciudadano hacia el uso de recursos con sustentabilidad. Es importante y urgente que desde el H. Ayuntamiento, se desarrollen políticas de producción y productividad sustentables, políticas que también incluyan al sector secundario y terciario.

◆ Diagnóstico general del Eje 5. Putla Villa de Guerrero con infraestructura y servicios públicos

La infraestructura y los servicios públicos son fuertemente influenciados por los efectos del cambio climático. La propia infraestructura puede contribuir o mitigar estos efectos. Un diseño y gestión inadecuados pueden afectar el cambio climático, mientras que una infraestructura resiliente y sostenible puede ayudar a reducir la vulnerabilidad.



Estudiantes visitando la planta de tratamiento de aguas residuales- Creando conciencia y aprendiendo.

residuales y filtrar contaminación al suelo, subsuelo y fuentes de agua subterráneas. En la disposición de aguas residuales sin saneamientos en terrenos y cuerpos de agua.

Ejemplos de diseños inadecuados en infraestructura y servicios públicos con afectaciones al clima, se pueden presentar en el uso ineficiente en el sistema de agua potable, cuando se presentan fugas en líneas de conducción y/o distribución. En la falta de drenaje sanitario eficiente al coleccionar aguas

La presente administración municipal, se adhiere a la construcción de infraestructura y servicios públicos sustentables, buscar satisfacer las necesidades actuales sin comprometer las necesidades de generaciones futuras. Esto significa priorizar la eficiencia energética, el uso de materiales ecológicos, la gestión responsable del agua y residuos, y la integración con el entorno natural. Significa también considerar aspectos sociales, económicos y ambientales en todas las etapas del ciclo de vida del proyecto, desde la planificación hasta la operación y mantenimiento.

La migración a infraestructura y servicios públicos sostenibles es imperante para el desarrollo a largo plazo, ya que se reducen y/o mitigan impactos ambientales negativos y mejora la calidad de vida de las personas. Además, fomenta la resiliencia ante el cambio climático y fortalece la economía local.

◆ Problemática identificada

El uso irracional de recursos naturales se ha hecho presente en el municipio, hemos sido parte del problema que representa el cambio climático.

◆ Objetivo estratégico

Comprometer a empleados municipales y a la ciudadanía putleca a una cultura de sustentabilidad con todos los recursos naturales.

Eje transversal 4. "Desarrollo sostenible y cambio climático"		
Eje estratégico	Estrategias	Líneas de acción
1. Putla Villa de Guerrero con bienestar	Coadyuvar con las instituciones educativas en sus capacitaciones para el cuidado del medio ambiente.	<ul style="list-style-type: none"> - Desarrollar talleres educativos con enfoque de uso racional y sustentabilidad de recursos. - Entregar la capacitación de talleres en cabecera y agencias.
2. Putla Villa de Guerrero honesto, cercano y transparente	Promover la creación de políticas públicas que favorezcan al medio ambiente.	Generar por regiduría una política pública que trabaje en el trienio de forma coordinada con la ciudadanía en materia de cuidado y protección al medio ambiente.
3. Putla Villa de Guerrero con seguridad y justicia para vivir en paz	Cuidar a través de autoridades competentes el medio ambiente.	Ejecutar las políticas y legislaciones que determinan el cuidado y protegen al medio ambiente.
4. Putla Villa de Guerrero con crecimiento y desarrollo económico	Fortalecer en el área productiva local el uso responsable y sustentable de los recursos naturales.	<ul style="list-style-type: none"> - Construir políticas públicas sustentables para la producción local de los tres sectores de la producción. - Promover en toda la población las políticas públicas de sustentabilidad en la producción.
5. Putla Villa de Guerrero con infraestructura y servicios públicos	Tomar la responsabilidad a nivel municipio por generar políticas sustentables en el área de obras.	Implementar en el desarrollo de la obra pública municipal la inclusión de acciones sustentables.

VIII. SEGUIMIENTO Y EVALUACIÓN

El seguimiento del presente instrumento de planeación se enfoca en la supervisión del avance físico y financiero de las obras públicas municipales, para saber el cumplimiento de las metas programadas y el monto real del gasto ejercido en relación con lo autorizado. La finalidad es realizar ajustes y evaluaciones periódicas de la ejecución de los programas y proyectos, para comprobar si se han alcanzado los objetivos deseados.

Las fórmulas para conocer el cumplimiento de las metas programadas serán las siguientes:

En gasto:

$$\% \text{ de Avance financiero} = \frac{\text{Gasto autorizado}}{\text{Gasto ejercido}} \times 100$$

$$\% \text{ de Avance físico} = \frac{\text{Cantidad de obra física programada}}{\text{Cantidad de obra física ejercida}} \times 100$$

Cada fórmula específica se encuentra en la matriz de planeación municipal de cada eje, en la última columna correspondiente a Indicador.

Durante la etapa de seguimiento y evaluación se observará la evolución del proceso y la verificación de los logros obtenidos, dichas actividades se realizan de forma paralela con la implementación del proyecto, no será necesario esperar a que esté concluido.

Porque todo lo que se mide se puede mejorar, estas evaluaciones permitirán comparar los resultados previstos en las metas del programa y aquellos que efectivamente fueron alcanzados. La información que resulte de este ejercicio se integrará en un informe periódico de avances del programa y se incorporarán en los informes municipales que cada año rendirá el Presidente Municipal.

De forma semestral se medirán los indicadores formulados, las instancias responsables del seguimiento en el Municipio y evaluación de cada uno de los programas, proyectos o acciones estipulados, serán las regidurías y direcciones conforme a su sector de competencia.

I. ANEXOS

Anexo 1. Acta de integración de CDSM para el ejercicio fiscal 2025 del municipio de Putla Villa de Guerrero.

<http://sisplade.oaxaca.gob.mx/sisplade2/ActasCMD/2025/073/ACTA%20DE%20INTEGRACION%20DEL%20CONSEJO%20DE%20DESARROLLO%20SOCIAL%20MUNICIPAL%202025.pdf>


Anexo 2. Matriz de problemas y riesgos del municipio de Putla Villa de Guerrero Ejercicio 2025.

<http://sisplade.oaxaca.gob.mx/sisplade/smMatrizRiesgos.aspx?idMunicipio=73>

Anexo 3. Priorización de Obras, acciones y proyectos del consejo de Desarrollo Social Municipal (CDSM), ejercicio 2025. Municipio de Putla Villa de Guerrero.

<chrome-extension://efaidnbmnnnibpcajpcglclefindmkaj/http://sisplade.oaxaca.gob.mx/sisplade2/Actas/2025/073/ACTA%20DE%20PRIORIZACION%202025%20.pdf>


Anexo 4. Acta de sesión de cabildo en donde se aprueba el Plan Municipal de Desarrollo con Enfoque Participativo.



H. AYUNTAMIENTO MUNICIPAL CONSTITUCIONAL DE PUTLA VILLA DE GUERRERO, OAXACA.

•2025 - 2027•

"2025, Bicentenario de la Primera Constitución Política del Estado Libre y Soberano de Oaxaca"



ACTA DE SESIÓN EXTRAORDINARIA DE CABILDO PARA EL ANALISIS, DISCUSION Y EN SU CASO APROBACION DEL PLAN MUNICIPAL DE DESARROLLO CON ENFOQUE PARTICIPATIVO PARA EL EJERCICIO 2025- 2027, DEL HONORABLE AYUNTAMIENTO COSNTITUCIONAL DEL MUNICIPIO DE PUTLA VILLA DE GUERRERO, PUTLA, OAXACA.

En el Municipio de Putla Villa de Guerrero, Distrito de Putla, Oaxaca; siendo las quince horas del día 07 del mes de julio de 2025, reunidos en la sala de sesiones del Palacio Municipal, sin número, Colonia Centro, declarado recinto oficial para el presente acto, se reunieron los Ciudadanos: Lcdo. Próspero Francisco Cruz Ricardo, Presidente Municipal Constitucional; Lcda. Gemima Cruz López, Síndica Procuradora; Ciudadano Emigdio Sánchez Román, Síndico Hacendario; Lcda. Jahaziel Peláez Gil, Regidora de Hacienda; Ciudadano Amado Ramírez Tereso, Regidor de Obras, Ing. Ángela Odilia Cuencas Vivar, Regidora de Educación, Cultura y Deportes; Dra. Olga García Juárez, Regidora de Salud Y Ecología ;los citados servidores públicos concurren a la presente **SESIÓN EXTRAORDINARIA**, que tiene como finalidad discutir y en su caso aprobar el plan Municipal de Desarrollo con enfoque participativo para el ejercicio 2025-2027; lo anterior en apego a lo establecido en el artículo 136 y 137 en relación con los artículos 45, 46, párrafo primero, fracción II y penúltimo párrafo, 48, 49, 50 y 68, párrafo primero y fracción I y IV, 71, párrafo primero fracción VI y 73, párrafo primero, fracción I y demás aplicables de la ley orgánica municipal del estado de Oaxaca, bajo el siguiente:


ORDEN DEL DIA


1. Lista de asistencia
2. Declaratoria de quorum
3. Instalación legal de la sesión
4. Aprobación de la orden del día
5. Discusión y en su caso aprobación del Plan Municipal de desarrollo del H. ayuntamiento de Putla Villa de Guerrero, Putla, Oaxaca.
6. Aprobación del plan municipal de desarrollo
- Asuntos generales
8. Clausura de la sesión


DESAHOGO DE LA SESION

Lista de asistencia.- Pase de lista en cumplimiento al artículo 50 párrafo primero de la Ley Orgánica Municipal para el Estado de Oaxaca, procedo a pasar lista y se corrobora la asistencia de los concejales siguientes:

NOMBRE	CARGO	ASISTENCIA
Lcdo. Próspero Francisco Cruz Ricardo	Presidente Municipal.	Presente
Lcda. Gemima Cruz López	Síndica Procuradora.	Presente
C. Emigdio Sánchez Román	Síndico Hacendario	Presente

 953 553 17 75

 presidencia.municipiodeputla@gmail.com

 Palacio Municipal sin número,
Centro, Putla Villa de Guerrero, Oax.



**H. AYUNTAMIENTO MUNICIPAL CONSTITUCIONAL DE
PUTLA VILLA DE GUERRERO, OAXACA.
•2025 - 2027•**



"2025, Bicentenario de la Primera Constitución Política del Estado Libre y Soberano de Oaxaca"

Lcda. Jahaziel Peláez Gil C. Amado Ramírez Tereso	Regidora de Hacienda.	Presente
	Regidor de Obras.	Presente
Ing. Ángela Odilia Cuencas Vivar	Regidora de Educación, Cultura y Deporte.	Presente
Dra. Olga García Juárez	Regidora de Salud y Ecología.	Presente

2. **Declaratoria del quorum.**- por lo que una vez realizado el conteo y encontrándose 7 de 10 concejales integrantes del H. ayuntamiento, una vez más verificando, con fundamento en lo previsto en los artículos 36 y 48, párrafo primero ambos de la ley orgánica Municipal del Estado de Oaxaca, el presidente Municipal manifiesta que existen quorum legal requerido para llevar a cabo la sesión extraordinaria de cabildo por lo cual se pasa al siguiente punto.

3. **Instalación legal de la sesión.**- una vez más determinada la existencia de quorum legal, el presidente municipal constitucional declara instalada legalmente la sesión extraordinaria de cabildo, siendo las quince horas con veinte minutos del día 07 de julio de dos mil veinticinco y se procede al desahogo del siguiente punto.

4. **Aprobación del orden el día.**- señores concejales una vez más acreditada la asistencia legal necesaria y el quorum legal, es necesario como lo dispone el artículo 50 párrafo primero de la Ley Orgánica Municipal del Estado de Oaxaca, someter a su consideración la aprobación del orden del día o en su caso la modificación al mismo por tal razón y en mi carácter de presidente Municipal en funciones conforme las disponen los artículos 50 en relación con los artículos 48 segundo párrafo y 68, párrafo primero fracción IV de la Ley Orgánica Municipal del estado de Oaxaca someto a su consideración el orden del día precisado con anterioridad para efecto de que los que estén de acuerdo con el mismo lo manifiesten con voz y voto y los que no, se abstengan de realizar lo señalado en consecuencia, una vez realizada la votación del orden del día se tuvo un total de 7 votos de 10 integrantes concejales presentes en esta sesión de cabildo y cero abstenciones, por lo tanto, se tiene como aprobado el orden del día de la presente acta de sesión de cabildo.

5. **Discusión y en su caso aprobación del Plan Municipal de desarrollo del H. Ayuntamiento de Putla Villa de Guerrero, Putla, Oaxaca.**

En uso de la voz el presidente municipal C. Lcdo. Prospero Francisco Cruz Ricardo manifiesta a este órgano colegiado que es importante discutir y en su caso aprobar la creación del Plan Municipal de Desarrollo de este H. Ayuntamiento de Putla Villa de Guerrero, Putla, Oaxaca para el ejercicio 2025- 2027. Que es importante para este municipio ya que estaríamos en la posibilidad de dar a conocer a nuestros ciudadanos los



H. AYUNTAMIENTO MUNICIPAL CONSTITUCIONAL DE PUTLA VILLA DE GUERRERO, OAXACA. •2025 - 2027•



"2025, Bicentenario de la Primera Constitución Política del Estado Libre y Soberano de Oaxaca"

diferentes acuerdos, reglamentos y cualquier determinación de estas en el periódico oficial del gobierno del estado de Oaxaca, por lo que discutida a profundidad, se procede a tomar la votación y se aprueba por unanimidad la aprobación de Plan Municipal de Desarrollo del H. Ayuntamiento de Putla Villa de Guerrero, Oaxaca para el ejercicio 2025- 2027.

6. Aprobación del Plan Municipal de Desarrollo

Por lo que enseguida el presidente Municipal C. Lcdo. Próspero Francisco Cruz Ricardo, presidente Municipal manifiesta a este órgano colegiado que es importante discutir y en su caso aprobar el Plan Municipal de Desarrollo de este H. ayuntamiento de Putla Villa de Guerrero, Putla, Oaxaca para el ejercicio 2025- 2027. Como es de su conocimiento en fechas pasadas se les entrego la propuesta del Plan Municipal de Desarrollo el cual está dividido en 10 capítulos con:

5 ejes estratégicos

- Eje 1. Putla Villa de Guerrero Oaxaca con bienestar.
- Eje 2. Putla Villa de Guerrero Oaxaca honesto, cercano y transparente.
- Eje 3. Putla Villa de Guerrero Oaxaca con seguridad y justicia para vivir en paz.
- Eje 4. Putla Villa de Guerrero Oaxaca con crecimiento y desarrollo económico.
- Eje 5. Putla Villa de Guerrero Oaxaca con Infraestructura y servicios públicos.

Y 4 ejes transversales:

- I) Igualdad de género
- II) Interculturalidad
- III) Niñas, niños y adolescentes (NNA)
- IV) Desarrollo sostenible y cambio climático

En seguida se da lectura a cada una de las propuestas y analizando se aprueba por unanimidad, facultando para su revisión ante la institución normativa del Gobierno del Estado de Oaxaca: el instituto de planeación para el Bienestar.

7. Clausura de sesión.- El C. Lcdo. Próspero Francisco Cruz Ricardo; Presidente Municipal de Putla Villa de Guerrero, Putla, Oaxaca me gira instrucciones como secretario municipal, para que declare clausurada la presente sesión extraordinaria de cabildo, siendo las dieciséis horas con diez minutos del día de su inicio, firmado para constancia los integrantes del estado de cabildo que estuvieron presentes y dando fe de estos hechos el secretario municipal.

953 553 17 75

presidencia.municipiodeputla@gmail.com

Palacio Municipal sin número,
Centro, Putla Villa de Guerrero, Oax.



H. AYUNTAMIENTO MUNICIPAL CONSTITUCIONAL DE PUTLA VILLA DE GUERRERO, OAXACA. •2025 - 2027•



"2025, Bicentenario de la Primera Constitución Política del Estado Libre y Soberano de Oaxaca"

H. Ayuntamiento de Putla Villa de Guerrero, Putla, Oaxaca.

C. Lcdo. Próspero Francisco Cruz Ricardo
Presidente Municipal Constitucional

C. Lcda. Gemima Cruz López
Síndica Procuradora

C. Emigdio Sánchez Román
Síndico Hacendario

C. Lcda. Jahaziel Peñáz Gil
Regidora de Hacienda

C. Amado Ramírez Tereso
Regidor de Obras

C. Ing. Ángela Oriana Cuencas Vivar
Regidora de Educación, Cultura y Deporte

C. Dra. Olga García Juárez
Regidora de Salud y Ecología

C. M.V.Z Salvador González Galeano
Secretario Municipal
"DOY FE"

EN TERMINOS DEL ARTICULO 59 FRACCION V DE LA LEY ORGANICA MUNICIPAL PARA EL ESTADO DE OAXACA VIGENTE.
NOTA LA PRESENTE HOJA DE FIRMAS PERTENECE AL ACTA DE SESION EXTRAORDINARIA DE CABILDO PARA ANALISIS DISCUSION Y EN SU CASO APROBACION DEL PLAN MUNICIPAL DE DESARROLLO CON ENFOQUE PARTICIPATIVO DEL EJERCICIO 2025 DEL HONORABLE AYUNTAMIENTO CONSTITUCIONAL DEL MUNICIPIO DE PUTLA VILLA DE GUERRERO, PUTLA, OAXACA DE FECHA CON 01 DE JULIO DE DOS MIL VEINTICINCO, CELEBRADA EN EL MUNICIPIO DE PUTLA VILLA DE GUERRERO, PUTLA, OAXACA.
H. AYUNTAMIENTO CONSTITUCIONAL DE PUTLA VILLA DE GUERRERO, PUTLA, OAXACA 2025 - 2027.

953 553 17 75

presidencia.municipiodeputla@gmail.com

Palacio Municipal sin número,
Centro, Putla Villa de Guerrero, Oax.

IX. LISTA DE REFERENCIAS

DGIS, Secretaría de Salud, Catálogo de Clave única de Establecimientos en Salud (CLUES). Recuperado el 22 de junio de 2025 de http://www.dgis.salud.gob.mx/contenidos/intercambio/clues_gobmx.html

Dirección General de Planeación y Análisis (DGPA), Secretaría de Bienestar, con datos de la Medición de la Pobreza 2010 -2020, Indicadores de pobreza por entidad federativa, Coneval. Recuperado el 17 de junio de 2025 de <https://www.gob.mx/cms/uploads/attachment/file/794050/20073-PutlaVillaDeGuerrero23.pdf>

Dirección General de Planeación y Análisis (DGPA), Secretaría de Bienestar, con información de Proyecciones de la Población de los municipios de México, 2015-2030, para el año de 2022. Conapo. Recuperado el 18 de junio de 2025 de <https://www.gob.mx/cms/uploads/attachment/file/794050/20073-PutlaVillaDeGuerrero23.pdf>

Dirección General de Planeación y Análisis (DGPA), Secretaría de Bienestar, con información de Cuestionario ampliado del Censo de Población y Vivienda 2020, INEGI. Recuperado el 20 de junio de 2025 de https://www.gob.mx/cms/uploads/attachment/file/973970/20073_Putla_Villa_de_Guerrero_2025.pdf

Dirección General de Planeación y Análisis (DGPA), Secretaría de Bienestar, con información de Anexo estadístico de la Medición de la pobreza a nivel entidad federativa 2022, con base en la ENIGH 2022. Recuperado el 21 de junio de 2025 de https://www.gob.mx/cms/uploads/attachment/file/973970/20073_Putla_Villa_de_Guerrero_2025.pdf

Dirección General de Planeación y Análisis (DGPA), Secretaría de Bienestar, con información de Anexo estadístico de la Medición de la pobreza a nivel municipio 2020, con base en el Modelo Estadístico 2020 para la continuidad del MCS-ENIGH y la muestra del Censo de Población y Vivienda 2020. Recuperado el 21 de junio de 2025 de

https://www.gob.mx/cms/uploads/attachment/file/973970/20073_Putla_Villa_de_Guerrero_2025.pdf

Dirección General de Planeación y Análisis (DGPA), Secretaría de Bienestar, con información de la base de datos de los recursos planeados extraída de la MIDS, al cuarto trimestre de 2022, 2023 y 2024. Recuperado el 21 de junio de 2025 de https://www.gob.mx/cms/uploads/attachment/file/973970/20073_Putla_Villa_de_Guerrero_2025.pdf

Secretaría de Bienestar, Informe Anual sobre la situación de pobreza y rezago social 2025 – Oaxaca, Putla Villa de Guerrero. Recuperado el 17 de junio de 2025 de https://www.gob.mx/cms/uploads/attachment/file/973970/20073_Putla_Villa_de_Guerrero_2025.pdf