



**SAN PEDRO ATOYAC**

Distrito de Jamiltepec, Oaxaca

# **PLAN MUNICIPAL DE DESARROLLO**

## **2025-2027**



**HONORABLE AYUNTAMIENTO**

Presidencia Municipal de San Pedro Atoyac,  
Jam., Oaxaca, Av. Principal, Col. Centro, C.P.  
71710, TEL: (954)5535073 Correo Electrónico:



## ÍNDICE

I.	MENSAJE PRESIDENCIAL.....	1
II.	MARCO NORMATIVO.....	2
2.1.	Artículo 115 de la Constitución Política de los Estados Unidos Mexicanos.....	2
2.2.	Artículo 113 de la Constitución Política del Estado Libre y Soberano de Oaxaca.....	2
2.3.	Artículos 47 y 68 de la Ley Orgánica Municipal del Estado de Oaxaca	3
2.4.	Artículos 33 y 34 Fracción II Y III de la Ley de Planeación.....	3
2.5.	Artículos 1 Fracción IV, 7, 63, 64 y 66 de la Ley Estatal de Planeación	4
2.6.	Artículos 45, 46, 47, y 52 de la Ley de Planeación, Desarrollo Administrativo y Servicios Públicos Municipales.....	5
III.	MISIÓN Y VISIÓN.....	6
3.1.	Misión.....	6
3.2.	Visión.....	6
IV.	PLANEACIÓN PARA EL BIENESTAR Y DEMOCRACIA.....	7
V.	ALINEACIÓN DEL PMD-PED-PND Y LA AGENDA 2030.....	8
VI.	EJES ESTRATÉGICOS.....	10
6.1.	san pedro atoyac CON BIENESTAR.....	11
6.1.1.	Combate a la pobreza y el rezago social.....	11
6.1.1.1.	Problemática.....	14
6.1.1.2.	Objetivo, estrategia y línea de acción.....	14
6.1.2.	Alimentación.....	15
6.1.2.1.	Problemática.....	16
6.1.2.2.	Objetivo, estrategia y línea de acción.....	16
6.1.3.	Educación.....	17



**“UNIDOS POR UN ATOYAC MEJOR”**

2025, “AÑO DE LA MUJER INDIGENA”.

6.1.3.1. Problemática .....	20
6.1.3.2. Objetivo, estrategia y línea de acción .....	20
6.1.4. Salud .....	20
6.1.4.1. Problemática .....	23
6.1.4.2. Objetivo, estrategia y línea de acción .....	23
6.1.5. Cultura y artes .....	23
6.1.5.1. Problemática .....	26
6.1.5.2. Objetivo, estrategia y línea de acción .....	26
6.1.6. Juventudes .....	26
6.1.6.1 Problemática .....	28
6.1.6.2 Objetivo, estrategia y línea de acción .....	28
6.1.7. Deporte .....	28
6.1.7.1. Problemática .....	29
6.1.7.2. Objetivo, estrategia y línea de acción .....	29
6.1.8. Matriz de Planeación Municipal .....	30
6.2. MUNICIPIO HONESTO, CERCANO Y TRANSPARENTE.....	32
6.2.1. Combate a la corrupción en el servicio público .....	32
6.2.1.1. Problemática .....	33
6.2.1.2. Objetivo, estrategia y línea de acción .....	33
6.2.2. Transparencia y rendición de cuentas .....	34
6.2.2.1. Problemática .....	34
6.2.2.2. Objetivo, estrategia y línea de acción .....	35
6.2.3. Gobierno austero.....	35
6.2.3.1. Problemática .....	36
6.2.3.2. Objetivo, estrategia y línea de acción .....	36
6.2.4. Trámites y servicios .....	37



**“UNIDOS POR UN ATOYAC MEJOR”**

2025, “AÑO DE LA MUJER INDIGENA”.

6.2.4.1. Problemática .....	38
6.2.4.2. Objetivo, estrategia y línea de acción .....	38
6.2.5. Certeza Jurídica .....	38
6.2.5.1. Problemática .....	39
6.2.5.2. Objetivo, estrategia y línea de acción .....	40
6.2.6. Planeación para el Bienestar .....	40
6.2.6.1. Problemática .....	41
6.2.6.2. Objetivo, estrategia y línea de acción .....	41
6.2.7. Recaudación eficiente .....	42
6.2.7.1. Problemática .....	43
6.2.7.2. Objetivo, estrategia y línea de acción .....	43
6.2.8. Matriz de planeación municipal.....	44
6.3. MUNICIPIO CON SEGURIDAD Y JUSTICIA PARA VIVIR EN PAZ .....	45
6.3.1. Prevención, protección y seguridad ciudadana.....	45
6.3.1.1. Problemática .....	46
6.3.1.2. Objetivo, estrategia y línea de acción .....	46
6.3.2. Gobernabilidad y Derechos Humanos.....	47
6.3.2.1. Problemática .....	48
6.3.2.2. Objetivo, estrategia y línea de acción .....	48
6.3.3. Gestión Integral de desastres y protección civil.....	48
6.3.3.1. Problemática .....	51
6.3.3.2. Objetivo, estrategia y línea de acción .....	51
6.3.4. MATRIZ DE PLANEACIÓN MUNICIPAL.....	52
6.4. MUNICIPIO CON CRECIMIENTO Y DESARROLLO ECONÓMICO .....	54
6.4.1. Crecimiento y desarrollo dinámico e incluyente .....	54
6.4.1.1. Problemática .....	59



**“UNIDOS POR UN ATOYAC MEJOR”**

2025, “AÑO DE LA MUJER INDIGENA”.

6.4.1.2. Objetivo, estrategia y línea de acción .....	59
6.4.2. Empleo .....	59
6.4.2.1. Problemática .....	61
6.4.2.2. Objetivo, estrategia y línea de acción .....	61
6.4.3. Fomento agroalimentario y desarrollo rural .....	61
6.4.3.1. Problemática .....	63
6.4.3.2. Objetivo, estrategia y línea de acción .....	63
6.4.4. MATRIZ DE PLANEACIÓN MUNICIPAL.....	64
6.5. MUNICIPIO CON INFRAESTRUCTURA Y SERVICIOS PÚBLICOS .....	65
6.5.1. Infraestructura para ciudades y comunidades sostenibles .....	65
6.5.1.1. Problemática .....	67
6.5.1.2. Objetivo, estrategia y línea de acción .....	67
6.5.2. Caminos y carreteras .....	68
6.5.2.1. Problemática .....	71
6.5.2.2. Objetivo, estrategia y línea de acción .....	71
6.5.3. Vivienda .....	72
6.5.3.1. Problemática .....	74
6.5.3.2. Objetivo, estrategia y línea de acción .....	74
6.5.4. Agua y saneamiento.....	75
6.5.4.1. Problemática .....	78
6.5.4.2. Objetivo, estrategia y línea de acción .....	78
6.5.5. Infraestructura educativa.....	78
6.5.5.1. Problemática .....	79
6.5.5.2. Objetivo, estrategia y línea de acción .....	79
6.5.6. Matriz de planeación municipal.....	80
VII. EJES TRANSVERSALES.....	87



**“UNIDOS POR UN ATOYAC MEJOR”**

2025, “AÑO DE LA MUJER INDIGENA”.

7.1. IGUALDAD DE GÉNERO .....	88
7.1.1. Problemática.....	92
7.1.2. Objetivo, estrategia y línea de acción.....	92
7.2. DESARROLLO SOSTENIBLE Y CAMBIO CLIMÁTICO .....	93
7.2.1. Problemática.....	95
7.2.2. Objetivo, estrategia y línea de acción.....	95
7.3. INTERCULTURALIDAD.....	96
7.3.1. Problemática.....	98
7.3.2. Objetivo, estrategia y línea de acción.....	99
7.4. NIÑAS, NIÑOS Y ADOLESCENTES .....	99
7.4.1. Problemática.....	102
7.4.2. Objetivo, estrategia y línea de acción.....	102
VIII. SEGUIMIENTO Y EVALUACIÓN .....	103
IX. ANEXOS .....	104
9.1. MATRIZ DE RIESGOS Y PROBLEMAS .....	104
9.2. ACTA DE INTEGRACIÓN DEL CONSEJO DE DESARROLLO SOCIAL MUNICIPAL (CDSM).....	104
9.3. ACTA DE PRIORIZACIÓN DE OBRAS, ACCIONES Y PROYECTOS DE CDSM .....	104
9.4. ACTA DE APROBACIÓN DEL PLAN MUNICIPAL DE DESARROLLO 2023-2025	104
X. lista de REFERENCIAS .....	105



**“UNIDOS POR UN ATOYAC MEJOR”**

2025, “AÑO DE LA MUJER INDIGENA”.

**ÍNDICE DE GRÁFICAS**

Grafica 1. Pirámide poblacional de San Pedro Atoyac. ....	11
Grafica 2. Estadísticas de Afiliación a los servicios de salud, San Pedro Atoyac.....	21
Grafica 3. Población afiliada de acuerdo a la institución pública y privada. ....	22
Grafica 4. Datos de etnicidad, San Pedro Atoyac.....	24
Grafica 5. Población Joven, San Pedro Atoyac. ....	27
Grafica 6. Sector de actividad económica en el municipio de San Pedro Atoyac.....	55
Grafica 7. Grado de accesibilidad a Carretera pavimentada, San Pedro Atoyac.....	68
Grafica 8. Clasificación de las viviendas en San Pedro Atoyac.....	72
Grafica 9. Material con que se encuentran construidas las viviendas. ....	74
Grafica 10. Disponibilidad de agua en las viviendas, San Pedro Atoyac. ....	75
Grafica 11. Disponibilidad de drenaje en las viviendas, San Pedro Atoyac.....	76
Grafica 12. Datos estadísticos de la Población de San Pedro Atoyac.....	88
Grafica 13. Datos estadísticos de salud, San Pedro Atoyac. ....	89
Grafica 14. Indicadores educativos, San Pedro Atoyac.....	89
Grafica 15. Población de Niñas, Niños y Adolescentes, San Pedro Atoyac. ....	100

**ÍNDICE DE IMÁGENES**

Imagen 1. Infografía de Pobreza, San Pedro Atoyac.....	12
Imagen 2. Infografía de Rezago Social, San Pedro Atoyac. ....	13
Imagen 3. Infografía datos de alimentación, San Pedro Atoyac.....	16
Imagen 4. Infografía datos estadísticos educativos, San Pedro Atoyac. ....	19
Imagen 5. Organigrama Institucional, San Pedro Atoyac. ....	37



**“UNIDOS POR UN ATOYAC MEJOR”**

2025, “AÑO DE LA MUJER INDIGENA”.

Imagen 6. Rondines por parte del cuerpo de seguridad. ....	45
Imagen 7. Deslave en vía carretera que conduce al Municipio de San Pedro Atoyac.....	49
Imagen 8. Mapa de características económicas en San Pedro Atoyac.....	58
Imagen 9. Datos estadísticos del sector económico: empleo, San Pedro Atoyac.....	60
Imagen 10. Espacios y servicios públicos (techado de cancha, lavaderos, energía eléctrica), San Pedro Atoyac.....	65
Imagen 11. Caminos, calles y carreteras, San Pedro Atoyac. ....	71
Imagen 12. Vivienda en San Pedro Atoyac.....	73
Imagen 13. Contaminación por escurrimientos de aguas residuales, San Pedro Atoyac. ....	77
Imagen 14. Limpieza en los espacios públicos de San Pedro Atoyac. ....	93
Imagen 15. Etnicidad, San Pedro Atoyac. ....	97
Imagen 16. Costumbres y tradiciones, San Pedro Atoyac. ....	97
Imagen 17. Población de NNA, San Pedro Atoyac. ....	100
Imagen 18. Diagrama de flujo, seguimiento y evaluación.....	103

**ÍNDICE DE TABLAS**

Tabla 1 Instituciones educativas, San Pedro Atoyac.....	17
Tabla 2. Festividades que se realizan en el municipio de San Pedro Atoyac. ....	25
Tabla 3. Ingresos de la Hacienda Pública Municipal, San Pedro Atoyac.....	36
Tabla 4. Trámites y servicios del Ayuntamiento de San Pedro Atoyac.....	37
Tabla 5. Conceptos de la recaudación propia, San Pedro Atoyac. ....	42
Tabla 6. Grado de peligro por fenómenos naturales en San Pedro Atoyac. ....	50



**“UNIDOS POR UN ATOYAC MEJOR”**

2025, “AÑO DE LA MUJER INDIGENA”.

Tabla 7. Servicios y oportunidades en el municipio de San Pedro Atoyac. .	54
Tabla 8. Establecimientos económicos en San Pedro Atoyac.....	56
Tabla 9. Producción agrícola, San Pedro Atoyac.....	62
Tabla 10. Producción Pecuaria, San Pedro Atoyac.....	62
Tabla 11. Diagnóstico de la infraestructura que integra los espacios y servicios públicos de San Pedro Atoyac. ....	66
Tabla 12. Diagnóstico de la infraestructura de caminos, calles y carreteras, San Pedro Atoyac.....	69
Tabla 13. Diagnóstico del servicio e infraestructura de agua potable en San Pedro Atoyac. ....	76
Tabla 14. Diagnóstico de la infraestructura de drenaje y alcantarillado, San Pedro Atoyac. ....	77
Tabla 15. Diagnóstico de la infraestructura educativa, San Pedro Atoyac.	79
Tabla 16. Concejales electos, Partido del Trabajo, San Pedro Atoyac.....	90



**“UNIDOS POR UN ATOYAC MEJOR”**

2025, “AÑO DE LA MUJER INDIGENA”.

**I. MENSAJE PRESIDENCIAL**

La esencia de la democracia y participación ciudadana es fundamental en el municipio de San Pedro Atoyac, agradezco el voto de confianza que han brindado a este honorable ayuntamiento, estamos comprometidos a hacer las cosas bien, a trabajar con eficiencia, eficacia y transparencia.

Este documento que se les presenta, es parte de la planeación y metas que se estarán trabajando para el desarrollo integral de las comunidades y barrios que integran el municipio de San Pedro Atoyac; es un territorio con diversos retos en los sectores que conforman la sociedad.

En base a la información obtenida de las actividades participativas: mesas temáticas y talleres participativos, se fundamentan los diagnósticos de cada uno de los ejes de este plan municipal de desarrollo, en donde se plasma la realidad en la que nos encontramos, las principales necesidades y problemáticas que nos aquejan como ciudadanía.

Tenemos retos importantes en el sector social, político, económico, seguro, de infraestructura y servicios públicos, así como en lograr los principios de igualdad de género, niñas, niños y adolescentes, interculturalidad, desarrollo sostenible y cambio climático, que rigen a la sociedad y su desarrollo integral.

Como parte del gobierno municipal nos apegamos a la planeación estatal y federal, incluyendo en cada uno de nuestros objetivos la inclusión y relación a los objetivos de desarrollo sostenible de la agenda 2030, invitamos a sumarse a este equipo de trabajo por el bienestar de nuestro municipio.

**ATENTAMENTE**

**“Sufragio efectivo, No reelección”  
“El respeto al derecho ajeno es la paz”**

---

PROFE. NOEL LARREA CRUZ  
**PRESIDENTE CONSTITUCIONAL DE SAN PEDRO ATOYAC**

---



## II. MARCO NORMATIVO

El proceso de Planeación Municipal para el Desarrollo que se lleva a cabo en los municipios se encuentra normado por un marco jurídico amplio, en el cual sobresale lo que establecen las siguientes bases legales:

### 2.1. ARTÍCULO 115 DE LA CONSTITUCIÓN POLÍTICA DE LOS ESTADOS UNIDOS MEXICANOS

El **Artículo 115**. Establece que cada Municipio será gobernado por un Ayuntamiento de elección popular directa, integrado por un Presidente o Presidenta Municipal, el número de regidurías y sindicaturas que la ley determine. Las constituciones de los Estados deberán establecer la prohibición de la reelección consecutiva para el mismo cargo de presidentes y presidentas municipales, regidores (as) y personas síndicas de los ayuntamientos.

De acuerdo con lo estipulado en la **Fracción V: inciso a)**, los municipios, en los términos de las leyes federales y Estatales relativas, están facultados para formular, aproar y administrar la zonificación y planes de desarrollo urbano municipal, así como los planes en materia de movilidad y seguridad vial.

### 2.2. ARTÍCULO 113 DE LA CONSTITUCIÓN POLÍTICA DEL ESTADO LIBRE Y SOBERANO DE OAXACA

El **artículo 113, Fracción IV**, los municipios estarán facultados para formular, aprobar y administrar la zonificación y planes de desarrollo urbano municipal; participar en la creación y administración de sus reservas territoriales.

Participar en la formulación de planes de desarrollo regional, los cuales deberán estar en concordancia con los planes generales de la materia. Cuando la Federación o el Estado elaboren proyectos de desarrollo regional deberán asegurar la participación de los Municipios.



### 2.3. ARTÍCULOS 47 Y 68 DE LA LEY ORGÁNICA MUNICIPAL DEL ESTADO DE OAXACA

La ley Orgánica Municipal del Estado de Oaxaca, describe las normas respecto de la estructura y organización del propio municipio, el **artículo 47**, establece que los acuerdos de sesión de Cabildo se tomarán de forma transparente, por mayoría simple o calificada de sus integrantes. En su **Fracción XI**. Establece que se requiere del voto de la mayoría calificada para aprobar y modificar el Plan y los Programas Municipales de Desarrollo.

El **artículo 68**. Estipula que el Presidente Municipal, es el representante político y responsable directo de la administración pública municipal, encargado de velar por la correcta ejecución de las disposiciones del Ayuntamiento. La **Fracción XV**. Define que es facultad y obligación del Presidente Municipal, elaborar el Plan Municipal de Desarrollo incorporando los principios de igualdad, no discriminación, perspectiva de género y derechos humanos, dentro de los seis primeros meses de su administración; así como los programas anuales de obras y servicios públicos; los cuales deberá someterlos al Ayuntamiento para su aprobación.

### 2.4. ARTÍCULOS 33 Y 34 FRACCIÓN II Y III DE LA LEY DE PLANEACIÓN

La Ley de Planeación en su **artículo 33**, concreta que el Ejecutivo Federal podrá convenir con los órganos constitucionales autónomos y los gobiernos de las entidades federativas, la coordinación que se requiera a efecto de que estos participen en la planeación nacional del desarrollo. En los casos de coordinación con los gobiernos de las entidades federativas se deberá considerar la participación que corresponda a los municipios y demarcaciones territoriales.

En el Artículo 34, instituye referente al artículo 33 que, el Ejecutivo Federal podrá convenir con los gobiernos de las entidades federativas lo descrito en la Fracción II. Propiciar la planeación del desarrollo integral de cada entidad federativa y de los municipios y su congruencia con la planeación nacional, así como para promover la participación de los diversos sectores de la



sociedad en las actividades de planeación. Así mismo lo definido en la Fracción III. Lineamientos metodológicos para la realización de las actividades de planeación, en el ámbito de su jurisdicción.

## 2.5. ARTÍCULOS 1 FRACCIÓN IV, 7, 63, 64 Y 66 DE LA LEY ESTATAL DE PLANEACIÓN

La Ley Estatal de Planeación se encarga de guiar la planeación y evaluación del desempeño del Plan Estatal de Desarrollo, los planes, programas y proyectos diversos; en el **artículo 1**. Establece reglas que conducen la planeación y evaluación del desempeño del Plan Estatal de Desarrollo, los planes, programas y proyectos que deriven de este.

En la **Fracción IV**, define que debe instituir las bases y enfoque transversal para la participación activa y responsable de los sectores social y privado, las comunidades y los pueblos indígenas en la planeación estatal para la elaboración y ejecución de los planes y programas que deriven del Plan Estatal de Desarrollo.

En el **artículo 7**. La planeación Estatal es una función permanente, de carácter técnico, estandarizada, sistemática y transversal a la Administración Pública Estatal y Municipal; que incorpora la perspectiva indígena, ambiental y de género. A través de la planeación se fijarán objetivos y metas de desempeño estatal de corto, mediano y largo plazo.

Los **artículos 63, 64 y 66** de la Ley Estatal de Planeación describe lo relevante a los Planes Municipales de Desarrollo; **artículo 63**. Los Planes Municipales de Desarrollo son instrumentos de Planeación Estatal que precisan los objetivos, estrategias y prioridades del desarrollo integral del municipio. **El artículo 64**. Describe el contenido del Plan Estatal de Desarrollo.

El **artículo 66**, establece que el COPLADE, en coordinación con la Secretaría y la Auditoría Superior de Fiscalización promoverán el fortalecimiento de las capacidades de las autoridades municipales, en relación con los procesos de planeación, ejecución y seguimiento de los planes, programas y proyectos de inversión del nivel municipal.



El COPLADE, asistirá a los Ayuntamientos, en la formulación de los Planes Municipales y coordinará, la capacitación integral de los Municipios.

## 2.6. ARTÍCULOS 45, 46, 47, Y 52 DE LA LEY DE PLANEACIÓN, DESARROLLO ADMINISTRATIVO Y SERVICIOS PÚBLICOS MUNICIPALES.

La Ley de Planeación, Desarrollo Administrativo y Servicios Públicos Municipales, establece la competencia, facultades y deberes que corresponden al Municipio en las materias de planeación, desarrollo administrativo y servicios públicos municipales.

En el **artículo 45**. Establece que el Plan Municipal de Desarrollo deberá ser elaborado, aprobado por mayoría calificada y publicado en el Periódico Oficial del Gobierno del Estado, Gaceta Municipal o revistas especializadas en temas Municipales, dentro de los primeros seis meses, contados a partir de la fecha de instalación del Ayuntamiento y su vigencia será por el periodo del ejercicio legal.

La formulación, ejecución, control y evaluación del Plan Municipal de Desarrollo estará a cargo del propio Ayuntamiento, que podrá auxiliarse de los órganos, dependencias o servidores públicos que determine el mismo, conforme a la Ley Estatal de Planeación.

El **artículo 46**. Describe los objetivos que tiene el Plan Municipal de Desarrollo, mientras que el **artículo 47** el contenido, la situación económica, social y ambiental del Municipio; en la elaboración del PMD el Ayuntamiento proveerá lo necesario para instituir canales de participación ciudadana, tomará en consideración las necesidades específicas de hombres y mujeres.

El **artículo 52**. Establece que, una vez aprobado el Plan Municipal de Desarrollo por el Ayuntamiento, éste y sus programas serán obligatorios para las dependencias de la administración municipal en el ámbito de sus respectivas competencias; los planes y programas municipales pueden modificarse o actualizarse periódicamente, previo acuerdo por mayoría calificada de los integrantes del Ayuntamiento.



**“UNIDOS POR UN ATOYAC MEJOR”**

2025, “AÑO DE LA MUJER INDIGENA”.

**III. MISIÓN Y VISIÓN**

**3.1. MISIÓN**

Somos un Gobierno comprometido a trabajar por un municipio mejor, atender las necesidades de la población por medio de la gestión y provisión de servicios de calidad, que fomenten el desarrollo y bienestar, siempre promoviendo la participación activa de los ciudadanos.

**3.2. VISIÓN**

Ser un municipio con desarrollo, que ofrece las mejores condiciones de vida en salud, educación, alimentación y servicios básicos a su población, un pueblo democrático con un gobierno accesible, transparente, honesto y eficiente en sus funciones, en donde la participación de los ciudadanos sean parte fundamental de la toma de decisiones con igualdad de oportunidades.



#### IV. PLANEACIÓN PARA EL BIENESTAR Y DEMOCRACIA

La Planeación para el Bienestar y Democracia en el Estado de Oaxaca busca establecer una visión gubernamental que defina prioridades, objetivos, estrategias y líneas de acción que dirijan al logro de un desarrollo integral, equitativo y sostenible; en este contexto el Municipio de San Pedro Atoyac, se ha alineado al sistema de planeación estatal, empleando herramientas metodológicas de participación ciudadana para la planeación del municipio.

En base a ello, en el municipio se trabajaron mesas temáticas, en donde intervino la población de manera directa expresando las principales problemáticas y necesidades de sus comunidades y barrios, esta actividad permitió priorizar los principales problemas e identificar su ubicación en el territorio.

En las instalaciones de la Presidencia Municipal se implementaron 6 mesas temáticas, referentes a temas del contexto Físico-Natural, Socio-Demográfico, Económico-Productivo, Cultural y biodiversidad, Infraestructura y equipamiento, Movilidad y Comunicaciones; con la asistencia de autoridades auxiliares, comités de salud, educación, y ciudadanos, siendo un aproximado de 50 asistentes, se obtuvo información que facilitó la estructuración y elaboración de este Plan Municipal de Desarrollo.

Aunado a esta actividad, se realizaron talleres participativos, en donde se desarrollaron herramientas metodológicas con cada una de las personas asistentes, plasmando por medio de mapas, cuadros comparativos e ilustraciones del contexto municipal.



## V. ALINEACIÓN DEL PMD-PED-PND Y LA AGENDA 2030

El Municipio es un pilar clave en el desarrollo estatal y nacional, siendo el primer nivel de atención para las y los ciudadanos. Su planeación debe responder a las necesidades de la población con una visión incluyente, democrática y transparente, asegurando un uso honesto de los recursos públicos en beneficio del bienestar social.

Esta alineación es fundamental en la planeación municipal, la vinculación en los Sistemas Nacional y Estatal de Planeación, fortalecen el Plan Municipal de Desarrollo, favoreciendo el desarrollo integral a través de:

- ❖ El fortalecimiento y la consolidación de las instituciones democráticas y promover la participación ciudadana en el Municipio.
- ❖ Coadyuvar a satisfacer las necesidades del Municipio y a contribuir al crecimiento de la economía estatal.
- ❖ Impulsar una mejor atención a las demandas sociales de la población en cuanto a diversos ámbitos.
- ❖ Programar las acciones de gobierno estableciendo un orden de prioridades en su ejecución.

Por su parte la alineación con la Agenda 2030, se basa en la integración de los Objetivos de Desarrollo Sostenible en la planeación Nacional, Estatal y Municipal, como parte de una estrategia nacional que permite coordinar esfuerzos desde el ámbito local para promover un desarrollo sostenible y lograr el bienestar social; obteniendo beneficios clave para el desarrollo local:

- El Municipio orienta políticas públicas con una visión integral y a largo plazo.
- Facilita la coordinación entre niveles de gobierno y sectores.
- Atiende desafíos globales.
- Mejora el Bienestar Social, lo que se traduce en beneficios directos para los ciudadanos.





Ilustración 1. Alineación del Plan Municipal de Desarrollo San Pedro Atoyac 2025-2027.

PLAN NACIONAL DE DESARROLLO 2025-2030		AGENDA 2030	PLAN ESTATAL DE DESARROLLO DEL ESTADO DE OAXACA 2022-2028	EJES TRANSVERSALES	PLAN MUNICIPAL DE DESARROLLO DE SAN PEDRO ATOYAC 2025-2027
EJES ESTRATÉGICOS	EJES TRANSVERSALES	OBJETIVOS DE DESARROLLO SOSTENIBLE	EJES ESTRATÉGICOS		EJES ESTRATÉGICOS
DESARROLLO CON BIENESTAR Y HUMANISMO	IGUALDAD SUSTANTIVA Y DERECHOS D LAS MUJERES INNOVACIÓN PÚBLICA PARA EL DESARROLLO TECNOLÓGICO DERECHOS DE LAS COMUNIDADES INDÍGENAS Y AFROMEXICANAS		ESTADO DE BIENESTAR	IGUALDAD DE GÉNERO NIÑAS, NIÑOS Y ADOLESCENTES DESARROLLO SOSTENIBLE Y CAMBIO CLIMÁTICO INTERCULTURALIDAD	SAN PEDRO ATOYAC CON BIENESTAR
GOBERNANZA CON JUSTICIA Y PARTICIPACIÓN CIUDADANA			GOBIERNO HONESTO SEGURIDAD Y JUSTICIA		SAN PEDRO ATOYAC CON GOBIERNO HONESTO SAN PEDRO ATOYAC CON SEGURIDAD Y JUSTICIA
ECONOMÍA MORAL Y TRABAJO			CRECIMIENTO Y DESARROLLO ECONÓMICO		SAN PEDRO ATOYAC CON CRECIMIENTO Y DESARROLLO ECONÓMICO
DESARROLLO SUSTENTABLE			INFRAESTRUCTURA Y SERVICIOS PÚBLICOS		SAN PEDRO ATOYAC CON INFRAESTRUCTURA Y SERVICIOS PÚBLICOS

Fuente: Elaboración propia.



EJES

ESTRATÉGICOS

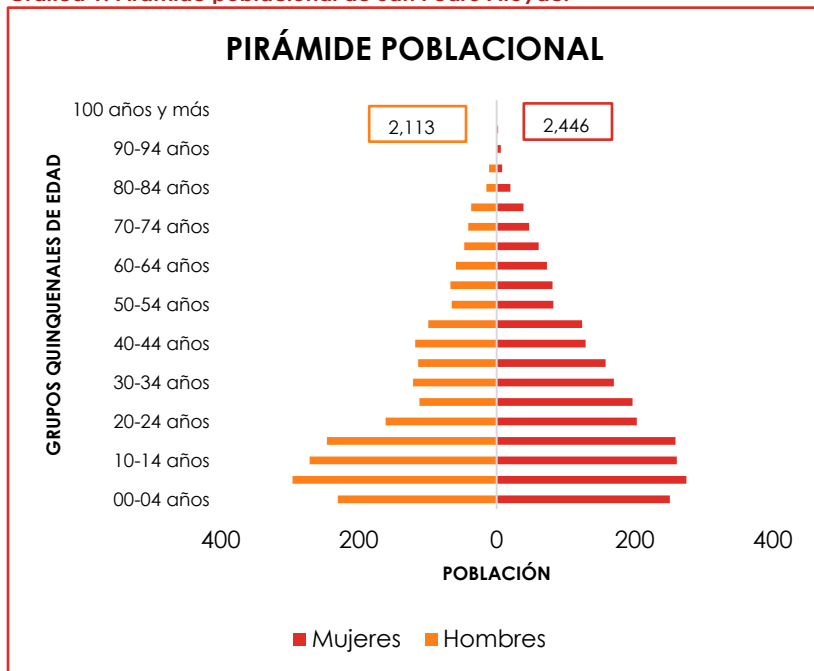


SAN PEDRO  
ATOYAC



## 6.1. SAN PEDRO ATOYAC CON BIENESTAR

Grafica 1. Pirámide poblacional de San Pedro Atoyac.



Fuente: Elaboración propia con datos del (INEGI, 2020).

El Municipio de San Pedro Atoyac se integra de 7 localidades; el Zapote Blanco, Cruz Colorada, San Martín, El Naranjo, Carrizo, La Palma, y Guadalupe. La población que conforma cada una de las localidades suman a un total de 4,559 habitantes, siendo 2,113 hombres y 2,446 mujeres.

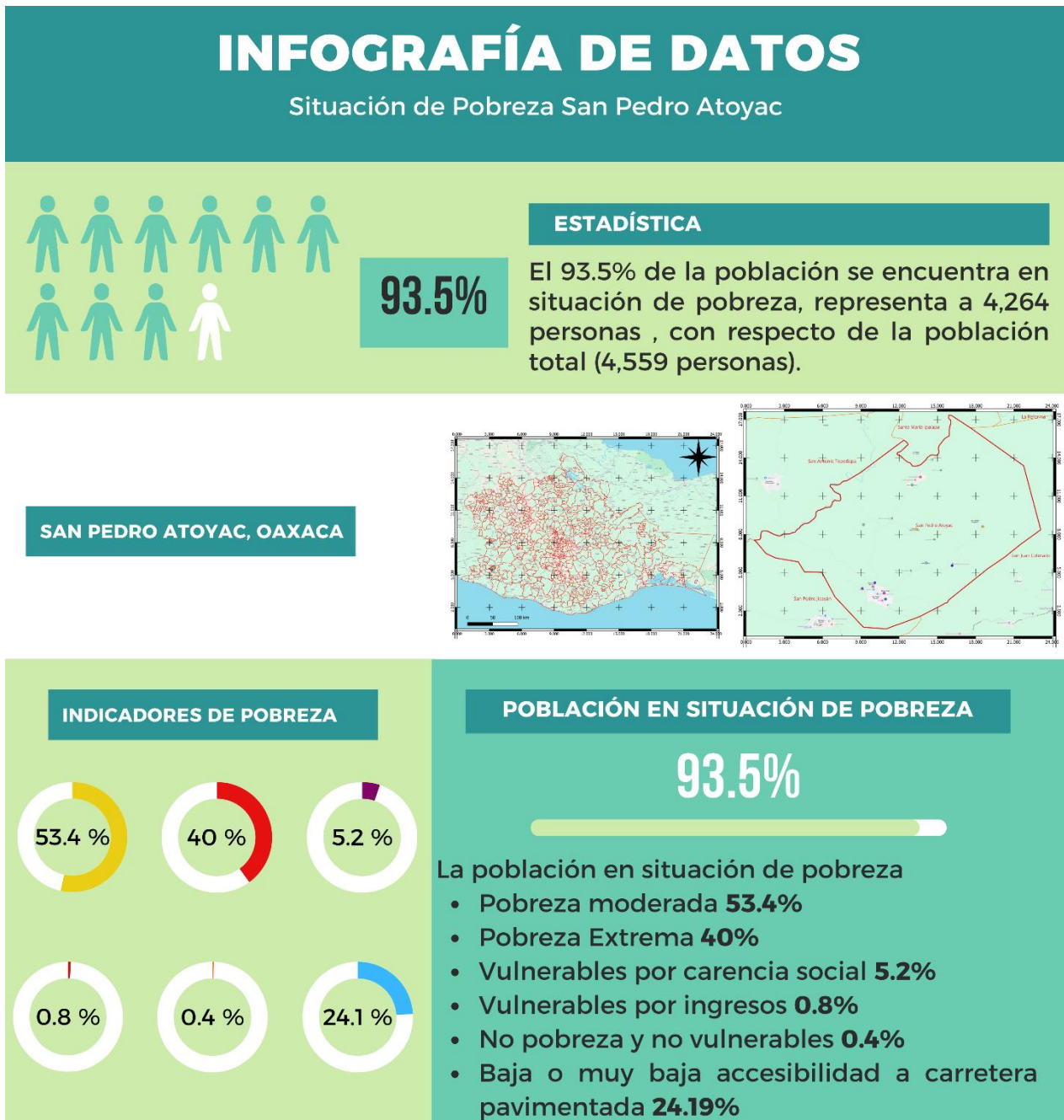
### 6.1.1. COMBATE A LA POBREZA Y EL REZAGO SOCIAL

La pobreza y el rezago social, son conceptos que describen la situación de las necesidades básicas y el acceso a los derechos sociales de la población. De acuerdo con información que se presenta en la siguiente infografía, en el Municipio de San Pedro Atoyac, el 93.5% (4,264 personas) de la población se encuentra en situación de pobreza, el 53.4% corresponde a la población en pobreza moderada y el 40% a la población en pobreza extrema.

Los indicadores que brindan el panorama de pobreza y se relacionan entre sí, es la población en situación vulnerable por carencia social, vulnerable por ingresos, No pobres y no vulnerables y baja o muy baja accesibilidad a carretera pavimentada; en donde los porcentajes de población son mínimos en relación a los de pobreza extrema y moderada.



Imagen 1. Infografía de Pobreza, San Pedro Atoyac.



Fuente: Elaboración propia con datos de (Bienestar, 2025).



“UNIDOS POR UN ATOYAC MEJOR”

2025, “AÑO DE LA MUJER INDIGENA”.

Por otro lado, la situación de rezago social, es la medida del acceso deficiente a los derechos sociales, el Consejo Nacional de Evaluación de la Política de Desarrollo Social (CONEVAL), muestra los siguientes indicadores, en relación a la población de San Pedro Atoyac.

Imagen 2. Infografía de Rezago Social, San Pedro Atoyac.



REZAGO SOCIAL

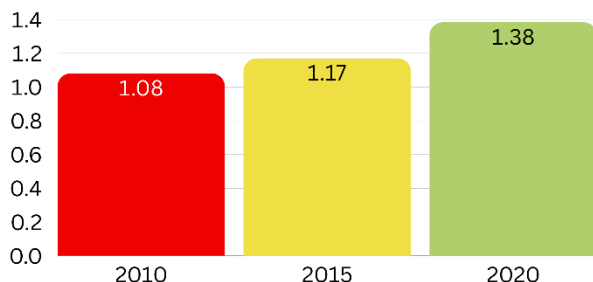
Es una medida que resume indicadores de acceso a los derechos sociales y bienes en el hogar. Se formula como un índice ponderado que integra las carencias sociales en cuatro dimensiones principales:

- **Educación:** Rezago educativo.
- **Acceso a servicios de salud:** Personas sin derecho a servicios de salud.
- **Servicios básicos en la vivienda:** Viviendas sin acceso a agua, drenaje o luz.
- **Calidad y espacios en la vivienda:** Viviendas con piso de tierra, o sin sanitario o excusado.
- **Activos en el hogar:** Ausencia de bienes como refrigerador o lavadora.



ÍNDICE DE REZAGO SOCIAL (ISR).


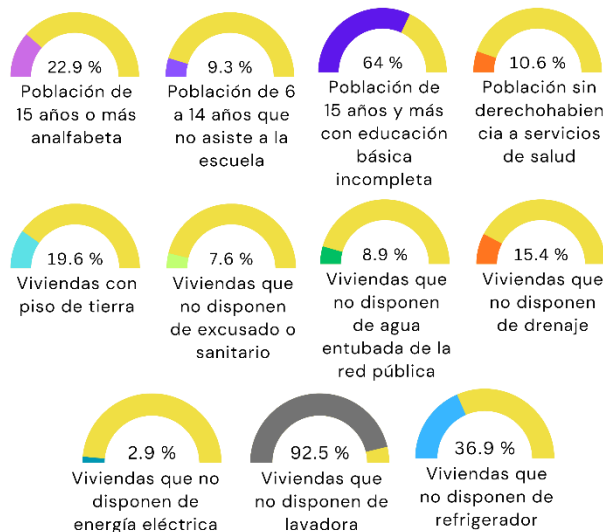
Un valor más alto del IRS indica un mayor rezago en aspectos como rezago educativo, acceso a servicios de salud y servicios básicos en la vivienda, calidad y espacios en el hogar, y activos en el hogar.



Fuente: Elaboración propia con datos del (CONEVAL, 2020).

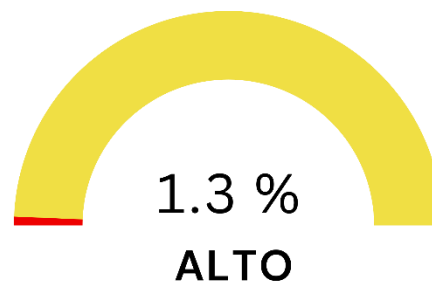


INDICADORES



GRADO DE REZAGO SOCIAL

Existen cinco grados de rezago social: muy bajo, bajo, medio, alto y muy alto.



“UNIDOS POR UN ATOYAC MEJOR”

2025, “AÑO DE LA MUJER INDIGENA”.

Durante los recorridos realizadas en el territorio municipal, se observaron diversas necesidades en la población, que se relaciona a las carencias sociales, los cuales tienen inferencia directa en los índices de pobreza que las diversas instancias estiman, en este sentido se corrobora la situación de pobreza que se tiene en el municipio de San Pedro Atoyac.

Imagen 3. Localidad Cruz Colorada , San Pedro Atoyac.



Fuente: H. Ayuntamiento de San Pedro Atoyac 2025-2027.

#### 6.1.1.1. PROBLEMÁTICA

El 93.5% de la población de San Pedro Atoyac se encuentra en pobreza aunado a que se considera un municipio con alto grado de rezago social.

#### 6.1.1.2. OBJETIVO, ESTRATEGIA Y LÍNEA DE ACCIÓN

##### Objetivo

Reducir el porcentaje de población en situación de pobreza en el Municipio de San Pedro Atoyac.

##### Contribución ODS



##### Estrategia

Implementar un sistema integral de atención a las carencias sociales.

##### Líneas de acción

1. Fortalecer la gestión de proyectos que beneficien al sector social.
2. Promover apoyos locales para la población en pobreza.



### 6.1.2. ALIMENTACIÓN



La alimentación es un derecho fundamental de toda persona, en el Municipio de San Pedro Atoyac, la población tiene acceso a diversos alimentos, en base a información de los talleres participativos, el abastecimiento de productos perecederos y de canasta básica se realiza en las tiendas de abarrotes que se ubican en el centro del municipio; en los días de plaza de municipios vecinos y en algunos casos en los mercados de Pinotepa Nacional.

Los principales granos que se producen en el municipio son el maíz y frijol, las familias que se dedican a la agricultura, generalmente su producción es para el autoconsumo, aportando seguridad alimentaria para las familias; a pesar de las condiciones de acceso a la alimentación, el Informe Anual sobre la Situación de Pobreza y Rezago Social, 2025, registra que el 26.3% de la población se encuentra con carencia de acceso a la alimentación nutritiva y de calidad.

En base a la infografía 4, la carencia alimentaria en la población adulta de San Pedro Atoyac, se encuentra representada por el 27.6%; la carencia de acceso a alimentos en un 25.8% se debe a una alimentación poco variada, el 24.8% algún adulto comió menos de lo que piensa debía comer y el 20% algún adulto dejó de desayunar, comer o cenar.

Los esfuerzos para combatir la inseguridad alimentaria han sido diversos, de acuerdo con información de los talleres participativos, existen 165 personas que se benefician con el Programa Alimentaria a Sujetos Vulnerables, por medio del DIF, considerando personas adultas mayores y discapacitados, sin embargo, hay personas que viven en condición de calle, lo que dificulta el acceso a derechos y beneficios sociales.



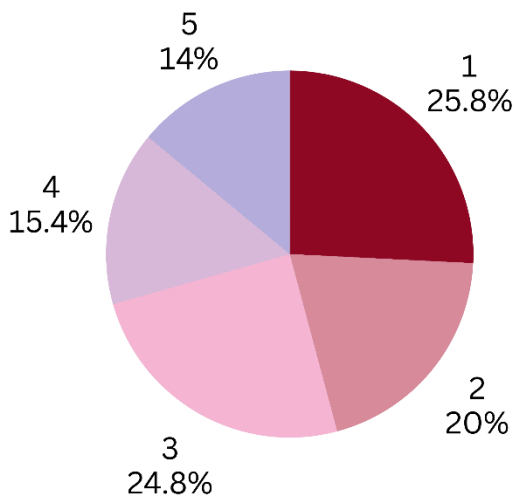
“UNIDOS POR UN ATOYAC MEJOR”

2025, “AÑO DE LA MUJER INDIGENA”.

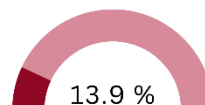
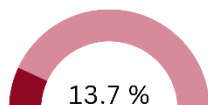
Imagen 4. Infografía datos de alimentación, San Pedro Atoyac.

**Situación de acceso a la alimentación de los integrantes de 18 años y más**

1. Algún adulto tuvo una alimentación basada en muy poca variedad de alimentos.
2. Algún adulto dejó de desayunar, comer o cenar.
3. Algún adulto comió menos de los que usted piensa debía comer.
4. Algún adulto sintió hambre pero no comió
5. Algún adulto sólo comió una vez al día o dejó de comer todo un día.



**Condición de limitación de acceso a los alimentos por falta de dinero o recursos en los últimos tres meses**



Fuente: Elaboración propia con datos del (INEGI, 2020).

6.1.2.1. PROBLEMÁTICA

Se tiene un 26.3% de población con carencia de acceso a la alimentación nutritiva y de calidad

6.1.2.2. OBJETIVO, ESTRATEGIA Y LÍNEA DE ACCIÓN

Objetivo	Contribución ODS
Atender a la población que se encuentra en situación de carencia alimentaria en el Municipio de San Pedro Atoyac.	<p>2 HAMBRE CERO</p>
Estrategia	



“UNIDOS POR UN ATOYAC MEJOR”

2025, “AÑO DE LA MUJER INDIGENA”.

Mejorar el acceso a la alimentación nutritiva y de calidad.

**Líneas de acción**

1. Facilitar el acceso a programas de asistencia social.
2. Contribuir con programas de apoyo alimentario.

6.1.3. EDUCACIÓN

La educación se constituye en el entorno municipal, las características socioeconómicas, culturales, geográficas y políticas, influyen en el proceso de enseñanza-aprendizaje; en el municipio de San Pedro Atoyac, el acceso a la educación es fundamental para la población, permite fomentar en los estudiantes una conciencia y participación activa en su entorno, con la finalidad de resolver problemas locales y contribuir al desarrollo. Durante el paso de los años, el acceso a la educación es posible, se cuenta con quince instituciones educativas de nivel básico (educación inicial, preescolar, primaria y secundaria) y una institución de nivel medio superior.

En la siguiente tabla se muestra cada una de las instituciones educativas ubicadas en la cabecera municipal y sus agencias.

Tabla 1 Instituciones educativas, San Pedro Atoyac.

INSTITUCIONES EDUCATIVAS  
 SAN PEDRO ATOYAC

COMUNIDAD	ESCUELA	CLAVE	TOTAL DE ALUMNOS
SAN PEDRO ATOYAC	PREESCOLAR INICIAL	20DIN0188Y	34
	PREESCOLAR BENITO JUÁREZ	20DCC0170Z	145
	PREESCOLAR JOSE VASCONCELOS	20DCC2179D	96
	PRIMARIA MÉXICO	20DPB1508D	202
	PRIMARIA JOSE MARIA MORELOS	20DPB0346B	292



**“UNIDOS POR UN ATOYAC MEJOR”**

2025, “AÑO DE LA MUJER INDIGENA”.

	TELESECUNDARIA	20DTV0504A	218
	ESCUELA PREPARATORIA POR COOPERACIÓN “JOSE VASCONCELOS”		
LA PALMA	PREESCOLAR INICIAL	MODULO ATOYAC	12
	PRIMARIA LAZARO CARDENAS	20DPB0348Z	23
	TELESECUNDARIA	20DTV1626S	26
LA CRUZ COLORADA	PREESCOLAR JOSE VASCONCELOS	20DCC1850L	42
ZAPOTE BLANCO	PRIMARIA CUAUHTEMOC	20DPB1721W	70
	TELESECUNDARIA	20DTV1020D	43
EL NARANJO	PRIMARIA BENITO JUÁREZ	20DPB2381V	18
LA GUADALUPE	PRIMARIA NATZAHUALCOYOTL	20DPB1710Q	17
EL CARRIZO	PRIMARIA BENITO JUÁREZ	20DPR1607E	14

Fuente: Elaboración propia con datos obtenidos durante los talleres participativos 2025.

La presencia de instituciones educativas en el municipio permite por medio de datos estadísticos conocer la situación educativa de los estudiantes en el ámbito local, en base a datos del INEGI 2020, los datos relevantes del ámbito educativo en la jurisdicción de San Pedro Atoyac se presentan en los siguientes gráficos.

En base a lo descrito en la infografía 5, la asistencia escolar se encuentra mayormente representada en el rango de edad de 3 -19 años; es decir que cursan los niveles educativos básicos y de nivel medio superior, habiendo una minoría quien realiza estudios de nivel superior.

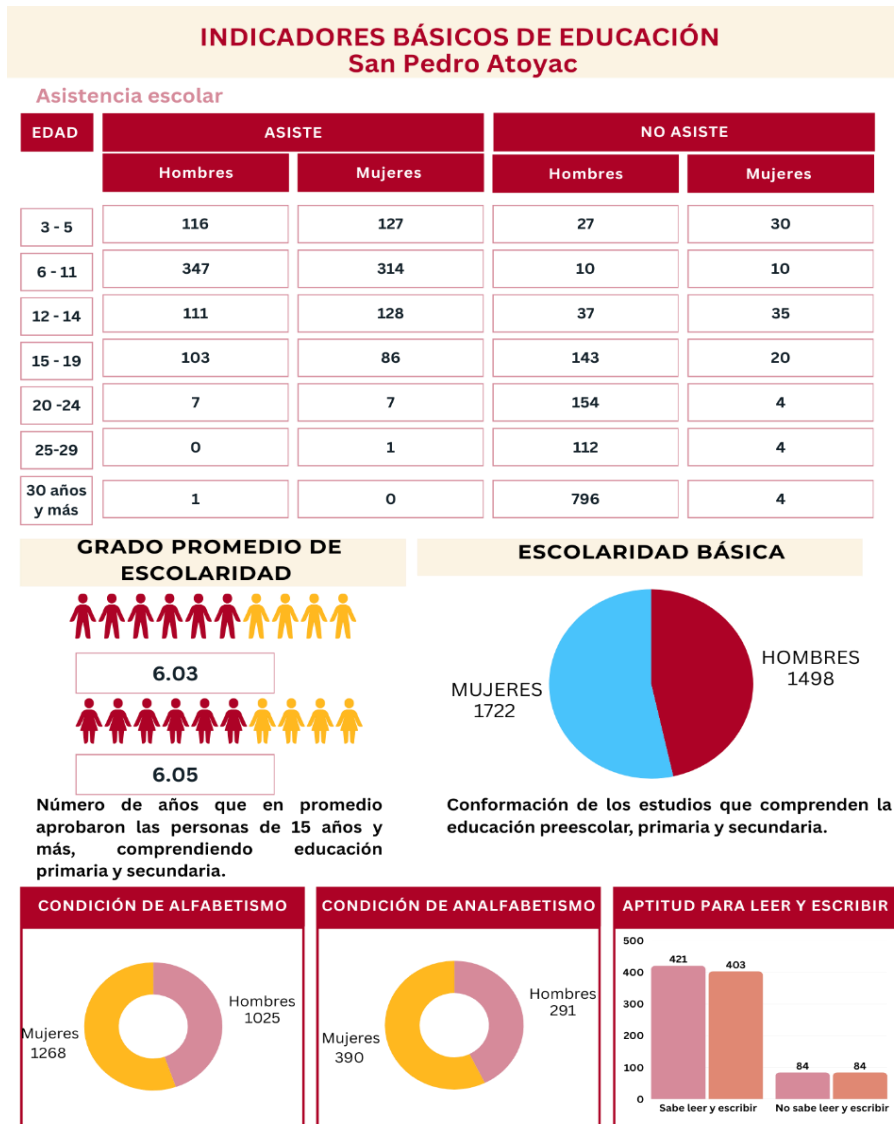
Se refuerza la información al conocer el grado promedio de escolaridad, en hombres y mujeres suelen cursar hasta el nivel primaria y secundaria; este panorama de igual manera influye en la condición de alfabetismo, en donde se tienen 681 personas en condición de analfabetismo, es decir que no saben leer ni escribir y 2,293 personas alfabetas (saben leer y escribir), referente a la población de 15 años y más.



“UNIDOS POR UN ATOYAC MEJOR”

2025, “AÑO DE LA MUJER INDIGENA”.

Imagen 5. Infografía datos estadísticos educativos, San Pedro Atoyac.



Fuente: Elaboración propia con datos del (INEGI, 2020).

Aunado a la información estadística, durante el desarrollo de los talleres participativos, se dio a conocer que el ámbito educativo en la jurisdicción de San Pedro Atoyac, se encuentra con diversas carencias, como lo son: la falta de materiales educativos básicos y acceso limitado a tecnologías modernas, que afecta la calidad de la enseñanza y la situación económica de las familias muchas veces ocasiona el abandono escolar.




**“UNIDOS POR UN ATOYAC MEJOR”**

2025, “AÑO DE LA MUJER INDIGENA”.

6.1.3.1. PROBLEMÁTICA

El ámbito educativo presenta diversas carencias que influyen en la situación y condición escolar de la población.

6.1.3.2. OBJETIVO, ESTRATEGIA Y LÍNEA DE ACCIÓN

Objetivo	Contribución ODS
Promover el acceso a la educación de calidad en el Municipio de San Pedro Atoyac.	
<b>Estrategia</b> Mejorar el servicio educativo que ofrecen las instituciones.	
<b>Líneas de acción</b> <ol style="list-style-type: none"><li>1. Facilitar el acceso a tecnologías de la información.</li><li>2. Fortalecer las prácticas académicas de los alumnos.</li><li>3. Fomentar la formación continua a los docentes.</li></ol>	

6.1.4. SALUD

La salud es un derecho al que toda la población debe tener acceso, en el municipio de San Pedro Atoyac, los servicios de salud se brindan por medio de la unidad médica rural, ubicada en la cabecera municipal, el servicio es de primer nivel, el horario de atención es de 8:00 am a 13:00 hrs., de lunes a viernes, en el municipio no se cuenta con hospital, para los casos de emergencia o servicios de especialidad se trasladan al IMSS de Jamiltepec o al IMSS Regional de Pinotepa Nacional.

De acuerdo con información de las mesas temáticas en las localidades de La Guadalupe, Cruz Colorada y Zapote Blanco, la casa de salud se encuentra en malas condiciones, en el ámbito de infraestructura, equipamiento y medicamentos, en la localidad de La Palma en la casa de salud, la falta de personal médico y enfermera no ha permitido el acceso al servicio de salud.

Este panorama es preocupante para la ciudadanía, ya que la salud es un servicio indispensable en la comunidad; expresan que pesar de contar con



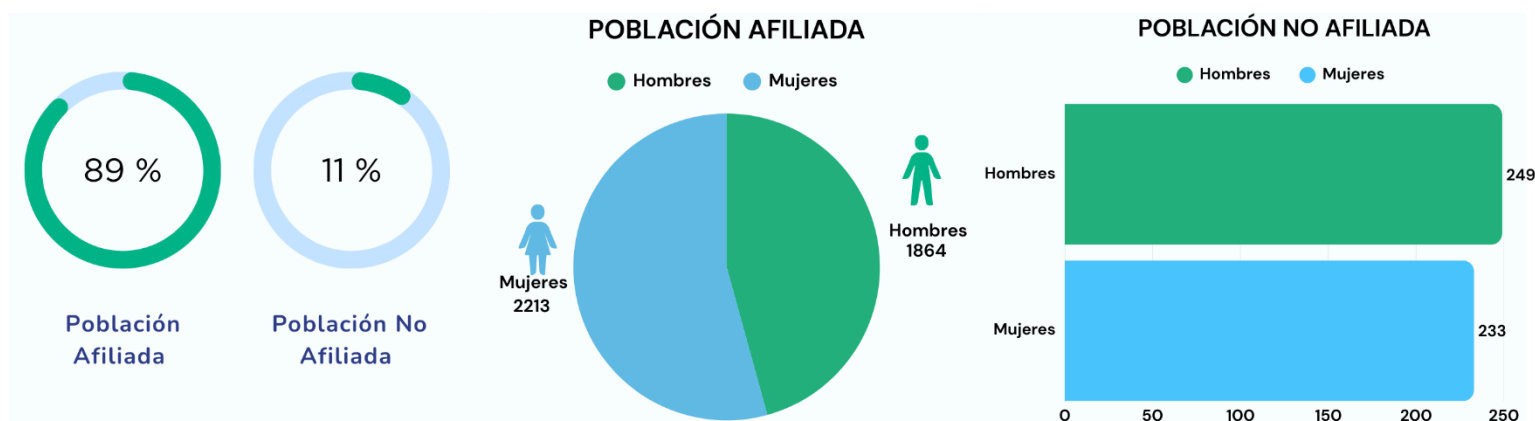
**“UNIDOS POR UN ATOYAC MEJOR”**

2025, “AÑO DE LA MUJER INDIGENA”.

las unidades que asisten a la población, las carencias del sistema no permiten un servicio completo y de calidad que cubra las necesidades de los demandantes.

De acuerdo con datos estadísticos del INEGI, 2020, la población que se encuentra registrada a los servicios de salud públicos en total son 4,077 personas, mientras que 482 no se encuentran afiliadas.

Grafica 2. Estadísticas de Afiliación a los servicios de salud, San Pedro Atoyac.



Fuente: Elaboración propia con datos del (INEGI, 2020).



“UNIDOS POR UN ATOYAC MEJOR”

2025, “AÑO DE LA MUJER INDIGENA”.

Con respecto a la población afiliada, se distribuye de acuerdo a la institución de servicios de salud públicas y privada en donde acuden para su atención, los cuales se encuentran distribuidos de la siguiente manera:

Grafica 3. Población afiliada de acuerdo a la institución pública y privada.



Fuente: Elaboración propia con datos del (INEGI, 2020).

Como se observa la mayoría de la población es asistida por los servicios de la Secretaria de Salud, la ciudadanía expone que el sistema se encuentra con carencias relacionadas al personal médico especializado, medicamentos, equipamiento, infraestructura, que ocasionan una atención vulnerable para los pacientes, buscando alternativas en hospitales públicos y privados.

Aunado a ello, el incremento de población con enfermedades crónicas degenerativas como diabetes e hipertensión, que suelen demandar servicios de salud constantes; en las casas de salud se han implementado la labor de concientización y cuidado de la salud, que a pesar de los esfuerzos aún se requiere de más acciones que promuevan la salud integral.



**“UNIDOS POR UN ATOYAC MEJOR”**

2025, “AÑO DE LA MUJER INDIGENA”.

6.1.4.1. PROBLEMÁTICA

El sector salud presenta diversas carencias en el sistema que este integra.

6.1.4.2. OBJETIVO, ESTRATEGIA Y LÍNEA DE ACCIÓN

Objetivo	Contribución ODS
Brindar un sistema de salud integral, eficiente y de calidad para la población del Municipio de San Pedro Atoyac.	
<b>Estrategia 1</b> Mejorar el método de atención y promoción de la salud en el ámbito local.	
<b>Líneas de acción</b> 1.1. Implementar campañas de salud en las localidades y cabecera municipal constantemente. 1.2. Realizar ferias de salud en coordinación con autoridades, instituciones educativas y población en general. 1.3. Solicitar ante instancias correspondientes personal de salud.	
<b>Estrategia 2</b> Fortalecer los espacios que ofrecen el servicio de salud en el municipio.	
<b>Líneas de acción</b> 2.1. Atender las deficiencias de la infraestructura que integran los servicios de salud. 2.2. Equipar básicamente los centros y casas de salud.	

6.1.5. CULTURA Y ARTES

La cultura y las artes son características que integran a la comunidad, crean y refuerzan la identidad colectiva, promueven el desarrollo y la participación ciudadana; en el Municipio de San Pedro Atoyac, actualmente se tiene riqueza cultural y artesanal que se han heredado de generación en generación, les ha brindado identidad y pertenencia a las personas, fortaleciendo el desarrollo social, preservando tradiciones, costumbres y artes que influye en diversos entornos de la sociedad.

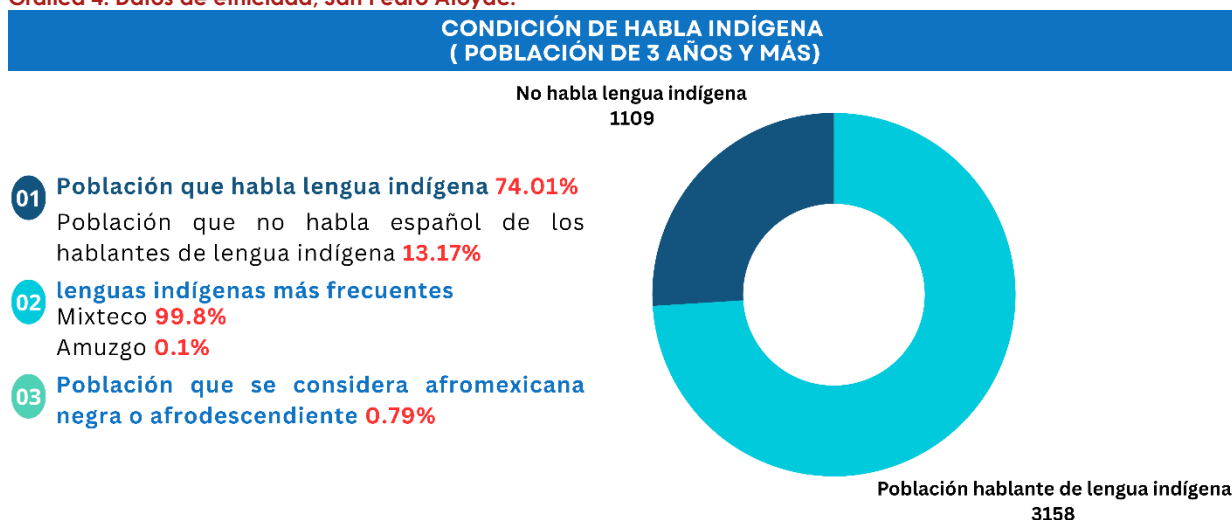


“UNIDOS POR UN ATOYAC MEJOR”

2025, “AÑO DE LA MUJER INDIGENA”.

Como parte de estas características, es la permanencia de la lengua materna mixteco, con al menos el 74.01% de población de 3 años y más hablante, de donde deriva un 13.17% de población que no habla español, en su mayoría adultos mayores, así mismo, otra de las características relevantes son la población que se consideran afroamericanos o afrodescendientes los cuales representan el 0.8% de la población de San Pedro Atoyac.

Grafica 4. Datos de etnicidad, San Pedro Atoyac.



Fuente: Elaboración propia con datos del (INEGI, Panorama sociodemográfico de Oaxaca. Censo de Población y Vivienda, 2020).

En base a información de los talleres participativos, se hizo alusión a las diversas tradiciones que se tienen en el municipio, entre los cuales resaltan las festividades que vienen identificadas por una serie de costumbres, practicas, creencias y valores que se han fomentado por diversas generaciones; en el municipio la religión se encuentra ampliamente relacionado a dichas costumbres.

De acuerdo con datos del INEGI, 2020, la población que profesa la religión católica se encuentra representada por el 84.8% (3,868 personas), población con grupo religioso protestante/cristiano evangélico 12.8% (582 personas) y Población sin religión o sin adscripción religiosa 2.3% (107 personas).



**“UNIDOS POR UN ATOYAC MEJOR”**

2025, “AÑO DE LA MUJER INDIGENA”.

Las festividades con mayor relevancia que se realizan en el municipio son:

Tabla 2. Festividades que se realizan en el municipio de San Pedro Atoyac.

Festividad	Fechas
<b>Mayordomía de San Pedro</b>	Se celebra el 29 de junio
<b>Mayordomía San Nicolás</b>	Se celebra el 10 de septiembre
<b>Mayordomía del Rosario</b>	Se celebra el 29 de septiembre
<b>Mayordomía del Padre Jesús</b>	Se celebra en cuarto viernes
<b>Mayordomía de la Lluvia</b>	Se celebra el 8 de mayo

Fuente: Elaboración propia con información de los talleres participativos.

Estas tradiciones integran características en el tipo de música, danzas, vestimenta y gastronomía, los cuales son diversos y hacen de la cultura una relación de armonía con la población; las danzas más importantes son: Danza del Tigre, Danza de las Mascaritas, Danza del Collante, Danza del Diablo, Danza de la Tortuga y Danza de los Tejorones.

La música es parte del patrimonio cultural de San Pedro Atoyac, destaca la música de viento, música de violín, música del Cutu Ree, música de flauta y tambor; en cuanto a la gastronomía, resalta el Pan de pico, tamales de camarón, frijol molido con camarón, caldo de cavío, barbacoa de res, pollo y chivo, mole de gallina, totopos, sopa de arroz, pozoles de puerco, mole de guajolote y de res, tamales de iguana, mole de iguana, entre otros platillos típicos de la región.

En relación a las artesanías destacan las actividades de telar de cintura, en donde realizan diversas prendas, que conforman la vestimenta de los señores, huipiles bordados que conforman la vestimenta de las mujeres, además de la elaboración de servilletas y canastas de carrizo.

Todas las características descritas son parte de la identidad cultural de San Pedro Atoyac, las cuales se han preservado, pero se tienen retos en este ámbito, la falta de espacios y actividades para la promoción de actividades artísticas, culturales y lingüísticas en las nuevas generaciones, suelen causar



desaparición de características culturales. En base a información de los talleres participativos, se cuenta con grupos que representan las diferentes danzas tradicionales de la comunidad, sin embargo, no se les ha brindado apoyo para la preservación y promoción; misma situación con personas que tienen el gusto por la música, la falta de instructores e instrumentos estancan los sueños de conformar bandas musicales.

#### 6.1.5.1. PROBLEMÁTICA

Falta de promoción de características culturales, artísticas y lingüísticas.

#### 6.1.5.2. OBJETIVO, ESTRATEGIA Y LÍNEA DE ACCIÓN

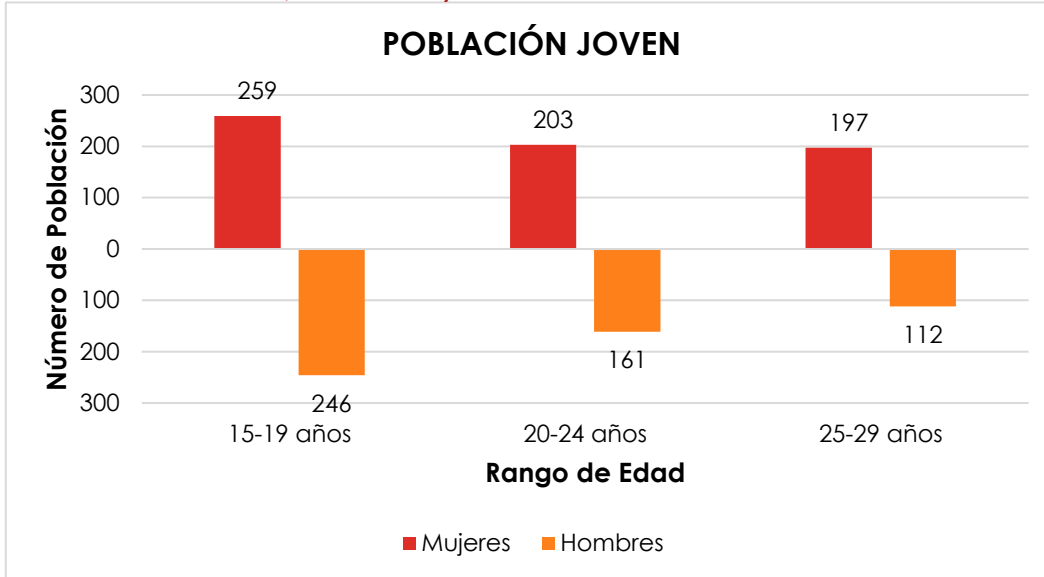
Objetivo	Contribución ODS
Promover la cultura y artes en el Municipio de San Pedro Atoyac.	
<b>Estrategia 1</b> Fomentar actividades artísticas, culturales y lingüísticas.	
<b>Líneas de acción</b> 1.1. Crear oportunidades de aprendizaje participativo. 1.2. Implementar talleres artísticas y lingüísticas. 1.3. Brindar apoyo para los grupos de danza.	
<b>Estrategia 2</b> Ofrecer espacios adecuados para actividades artísticas y culturales.	
<b>Líneas de acción</b> 2.1. Fomentar la construcción de un espacio cultural en el municipio.	

#### 6.1.6. JUVENTUDES

Las juventudes integran una gran parte de la población que habita en el Municipio de San Pedro Atoyac, de acuerdo con datos del INEGI, 2020, la población joven se encuentra en el rango de edad de 15 a 29 años; conforma el 25.83% de la población (1,178 personas).



Grafica 5. Población Joven, San Pedro Atoyac.



Fuente: Elaboración propia con datos del (INEGI, Censo de Población y Vivienda , 2020).

En base a información de mesas temáticas y talleres participativos la incidencia de este grupo poblacional en los diversos ámbitos de San Pedro Atoyac, ha sido nula, los jóvenes que han tenido posibilidades continúan con sus estudios, pero en su mayoría se dedican al trabajo del campo, en la comunidad a partir de los 18 años son involucrados en la vida comunitaria y organizacional.

Esta población se enfrenta a la falta de oportunidades para el desarrollo, no se cuenta con fuentes de trabajo formal en el municipio, deben salir a municipios vecinos para desempeñarse en trabajos informales, ya que al no contar con estudios mínimos de bachillerato es complicado ser contratados.

Por otro lado, la juventud en el ámbito organizativo, es incluido en la toma de decisiones de la comunidad, pero hace falta fortalecer su participación, en el caso de los que se encuentran estudiando carencias diversas en las instituciones educativas, y falta de aportación en las problemáticas que se tienen en las comunidades.





“UNIDOS POR UN ATOYAC MEJOR”

2025, “AÑO DE LA MUJER INDIGENA”.

6.1.6.1 PROBLEMÁTICA

La población joven se enfrenta a la desigualdad de oportunidades para su desarrollo.

6.1.6.2 OBJETIVO, ESTRATEGIA Y LÍNEA DE ACCIÓN

Objetivo	Contribución ODS
Mejorar la condición en la que viven los jóvenes de San Pedro Atoyac.	 
<b>Estrategia</b> Fortalecer las capacidades de la población joven.	
<b>Líneas de acción</b> 1. Implementar cursos y talleres de capacitación integral para jóvenes. 2. Buscar la cobertura de los programas federales y estatales dirigidos a los jóvenes.	

6.1.7. DEPORTE

El deporte se encuentra representado por disciplinas de basquetbol y futbol, las cuales se promueven en las instituciones educativas del municipio, los niños, niñas, adolescentes y jóvenes son quienes se involucran en dichas actividades; en el ámbito municipal, no se cuenta con un área específico que brinde la atención al deporte, por ende, se carece de espacios en donde se puedan realizar actividades deportivas diversas.

Las actividades deportivas son parte de las costumbres y tradiciones en el marco de las festividades que se realizan en el municipio, así como de su promoción para las diferentes generaciones, en estas actividades es en donde se realizan torneos de basquetbol y futbol, creando un ambiente de convivencia entre población local y de municipios vecinos.

La práctica del deporte son actividades de recreación para la población, sin embargo, durante los talleres participativos la ciudadanía hace hincapié



**“UNIDOS POR UN ATOYAC MEJOR”**



2025, “AÑO DE LA MUJER INDIGENA”.

en los retos que se enfrentan en el ámbito deportivo, ya que la falta de espacios multideportivos, acciones y actividades que promueven el deporte, asistencia técnica para el desempeño de los deportes, equipamiento, entre otras carencias influyen en el desarrollo de este sector en el municipio.

6.1.7.1. PROBLEMÁTICA

El ámbito deportivo no experimenta avances significativos en el municipio.

6.1.7.2. OBJETIVO, ESTRATEGIA Y LÍNEA DE ACCIÓN

<b>Objetivo</b> Promover la cultura deportiva en el municipio de San Pedro Atoyac.	<b>Contribución ODS</b>  
<b>Estrategia</b> Fomentar diversas actividades deportivas en el municipio.	
<b>Líneas de acción</b> <ol style="list-style-type: none"><li>1. Organizar eventos deportivos constantemente.</li><li>2. Implementar diversas disciplinas de deporte.</li><li>3. Establecer un área responsable de la promoción del deporte.</li></ol>	
<b>Estrategia</b> Desarrollar infraestructura y espacios deportivos	
<b>Líneas de acción</b> <ol style="list-style-type: none"><li>1. Mejorar la infraestructura deportiva existente.</li><li>2. Construir espacios multideportivos.</li></ol>	



6.1.8. MATRIZ DE PLANEACIÓN MUNICIPAL

LOCALIDAD	PROBLEMA	OBJETIVO	ESTRATEGIA	LÍNEA DE ACCIÓN	PROYECTO	LATITUD	LONGITUD	ACTORES INVOLUCRADOS	PERIODO DE EJECUCIÓN	COSTO	FUENTE DE FINANCIAMIENTO	META	BENEFICIARIOS	NOMBRE DEL INDICADOR	INDICADOR
<b>TEMA: SALUD</b>															
SAN ANTONIO CARRIZO	EL SECTOR SALUD PRESENTA DIVERSAS CARENCIAS EN EL SISTEMA QUE ESTE INTEGRA	BRINDAR UN SISTEMA DE SALUD INTEGRAL, EFICIENTE Y DE CALIDAD PARA LA POBLACIÓN DEL MUNICIPIO DE SAN PEDRO ATOYAC.	2. FORTALECER LOS ESPACIOS QUE OFRECEN EL SERVICIO DE SALUD EN EL MUNICIPIO.	2.1. ATENDER LAS DEFICIENCIAS DE LA INFRAESTRUCTURA QUE INTEGRAN LOS SERVICIOS DE SALUD.	CONSTRUCCIÓN DE CASA DE SALUD DE SAN ANTONIO CARRIZO	16.520065	-97.939543	AUTORIDAD MUNICIPAL, SERVICIOS DE SALUD DE OAXACA, GOBIERNO DEL ESTADO DE OAXACA	2025-2027	\$500.000.00	FONDO DE INFRAESTRUCTURA SOCIAL MUNICIPAL	1 OBRA	108 PERSONAS	NOMBRE DEL INDICADOR: % DE OBRAS REALIZADAS	MÉTODO DE CÁLCULO: (NÚMERO OBRAS REALIZADAS/ NÚMERO OBRAS PROYECTADAS) *100
CRUZ COLORADA	EL SECTOR SALUD PRESENTA DIVERSAS CARENCIAS EN EL SISTEMA QUE ESTE INTEGRA	BRINDAR UN SISTEMA DE SALUD INTEGRAL, EFICIENTE Y DE CALIDAD PARA LA POBLACIÓN DEL MUNICIPIO DE SAN PEDRO ATOYAC.	1. MEJORAR EL MÉTODO DE ATENCIÓN Y PROMOCIÓN DE LA SALUD EN EL ÁMBITO LOCAL.	1.3. SOLICITAR ANTE INSTANCIAS CORRESPONDIENTES PERSONAL DE SALUD.	GESTIONAR ANTE LA AUTORIDAD COMPETENTE PERSONAL MÉDICO Y MEDICAMENTOS	16.538196	-97.971276	AUTORIDAD MUNICIPAL, SERVICIOS DE SALUD DE OAXACA, GOBIERNO DEL ESTADO DE OAXACA	2025-2027	\$150.000.00	OTRAS FUENTES DE FINANCIAMIENTO	1 ACCIÓN	204 PERSONAS	NOMBRE DEL INDICADOR: % DE ACCIONES REALIZADAS	MÉTODO DE CÁLCULO: (NÚMERO ACCIONES REALIZADAS/ NÚMERO ACCIONES PROYECTADAS) *100
LA PALMA	EL SECTOR SALUD PRESENTA DIVERSAS CARENCIAS EN EL SISTEMA QUE ESTE INTEGRA	BRINDAR UN SISTEMA DE SALUD INTEGRAL, EFICIENTE Y DE CALIDAD PARA LA POBLACIÓN DEL MUNICIPIO DE SAN PEDRO ATOYAC.	1. MEJORAR EL MÉTODO DE ATENCIÓN Y PROMOCIÓN DE LA SALUD EN EL ÁMBITO LOCAL.	1.3. SOLICITAR ANTE INSTANCIAS CORRESPONDIENTES PERSONAL DE SALUD.	GESTIONAR ANTE LA AUTORIDAD COMPETENTE PERSONAL MÉDICO Y MEDICAMENTOS	16.502519	-97.952692	AUTORIDAD MUNICIPAL, SERVICIOS DE SALUD DE OAXACA, GOBIERNO DEL ESTADO DE OAXACA	2025-2027	\$150.000.00	OTRAS FUENTES DE FINANCIAMIENTO	1 ACCIÓN	484 PERSONAS	NOMBRE DEL INDICADOR: % DE ACCIONES REALIZADAS	MÉTODO DE CÁLCULO: (NÚMERO ACCIONES REALIZADAS/ NÚMERO ACCIONES PROYECTADAS) *100
La Guadalupe	EL SECTOR SALUD PRESENTA DIVERSAS CARENCIAS EN EL SISTEMA QUE ESTE INTEGRA	BRINDAR UN SISTEMA DE SALUD INTEGRAL, EFICIENTE Y DE CALIDAD PARA LA POBLACIÓN DEL MUNICIPIO DE SAN PEDRO ATOYAC.	2. FORTALECER LOS ESPACIOS QUE OFRECEN EL SERVICIO DE SALUD EN EL MUNICIPIO.	2.1. ATENDER LAS DEFICIENCIAS DE LA INFRAESTRUCTURA QUE INTEGRAN LOS SERVICIOS DE SALUD.	REHABILITACIÓN DE LA CASA DE SALUD DE LA GUADALUPE	16.503649	-97.964917	AUTORIDAD MUNICIPAL, SERVICIOS DE SALUD DE OAXACA, GOBIERNO DEL ESTADO DE OAXACA	2025-2027	\$350.000.00	OTRAS FUENTES DE FINANCIAMIENTO	1 OBRA	150 PERSONAS	NOMBRE DEL INDICADOR: % DE OBRAS REALIZADAS	MÉTODO DE CÁLCULO: (NÚMERO OBRAS REALIZADAS/ NÚMERO OBRAS PROYECTADAS) *100





**H. AYUNTAMIENTO CONSTITUCIONAL  
SAN PEDRO ATOYAC, JAM., OAXACA.  
2025-2027.**

**“UNIDOS POR UN ATOYAC MEJOR”**

2025, “AÑO DE LA MUJER INDIGENA”.

TEMA: CULTURA															
SAN PEDRO ATOYAC	FALTA DE PROMOCIÓN DE CARACTERÍSTICAS CULTURALES, ARTÍSTICAS Y LINGÜÍSTICAS.	PROMOVER LA CULTURA Y ARTES EN EL MUNICIPIO DE SAN PEDRO ATOYAC.	FOMENTAR ACTIVIDADES ARTÍSTICAS, CULTURALES Y LINGÜÍSTICAS.	1.3. BRINDAR APOYO PARA LOS GRUPOS DE DANZA.	APOYO ECONÓMICO PARA LA COMPRA DE VESTIMENTA Y ACCESORIOS PARA LAS DIFERENTES DANZAS QUE EXISTEN EN LA COMUNIDAD	16.489178	-97.986729	GOBIERNO MUNICIPAL, SECULTA, INPAC, INAH	2025-2026	\$150,000.00	OTRAS FUENTES DE FINANCIAMIENTO	1 ACCIÓN	2729 PERSONAS	NOMBRE DEL INDICADOR: % DE ACCIONES REALIZADAS	MÉTODO DE CÁLCULO: (NÚMERO ACCIONES REALIZADAS/ NÚMERO ACCIONES PROYECTADAS) *100
SAN PEDRO ATOYAC	FALTA DE PROMOCIÓN DE CARACTERÍSTICAS CULTURALES, ARTÍSTICAS Y LINGÜÍSTICAS.	PROMOVER LA CULTURA Y ARTES EN EL MUNICIPIO DE SAN PEDRO ATOYAC.	FOMENTAR ACTIVIDADES ARTÍSTICAS, CULTURALES Y LINGÜÍSTICAS.	1.2. IMPLEMENTAR TALLERES ARTÍSTICAS Y LINGÜÍSTICAS.	GESTIÓN DE PROYECTOS PARA DOTAR DE INSTRUMENTOS MUSICALES PARA LOS JÓVENES	16.489178	-97.986729	GOBIERNO MUNICIPAL, SECULTA, INPAC, INAH	2025-2026	\$150,000.00	OTRAS FUENTES DE FINANCIAMIENTO	1 ACCIÓN	2729 PERSONAS	NOMBRE DEL INDICADOR: % DE ACCIONES REALIZADAS	MÉTODO DE CÁLCULO: (NÚMERO ACCIONES REALIZADAS/ NÚMERO ACCIONES PROYECTADAS) *100
SAN PEDRO ATOYAC	FALTA DE PROMOCIÓN DE CARACTERÍSTICAS CULTURALES, ARTÍSTICAS Y LINGÜÍSTICAS.	PROMOVER LA CULTURA Y ARTES EN EL MUNICIPIO DE SAN PEDRO ATOYAC.	FOMENTAR ACTIVIDADES ARTÍSTICAS, CULTURALES Y LINGÜÍSTICAS.	1.2. IMPLEMENTAR TALLERES ARTÍSTICAS Y LINGÜÍSTICAS.	GESTIÓN DE INSTRUCTOR DE MÚSICA, ASÍ COMO LA DOTACIÓN DE INSTRUMENTOS	16.489178	-97.986729	GOBIERNO MUNICIPAL, SECULTA, INPAC, INAH	2025-2027	\$150,000.00	OTRAS FUENTES DE FINANCIAMIENTO	1 ACCIÓN	2729 PERSONAS	NOMBRE DEL INDICADOR: % DE ACCIONES REALIZADAS	MÉTODO DE CÁLCULO: (NÚMERO ACCIONES REALIZADAS/ NÚMERO ACCIONES PROYECTADAS) *100
SAN PEDRO ATOYAC	FALTA DE PROMOCIÓN Y PRESERVACIÓN DE CARACTERÍSTICAS CULTURALES, ARTÍSTICAS Y LINGÜÍSTICAS.	PROMOVER LA CULTURA Y ARTES EN EL MUNICIPIO DE SAN PEDRO ATOYAC.	OFRECER ESPACIOS ADECUADOS PARA ACTIVIDADES ARTÍSTICAS Y CULTURALES.	2.1. FOMENTAR LA CONSTRUCCIÓN DE UN ESPACIO CULTURAL EN EL MUNICIPIO.	CONSTRUCCIÓN DEL CENTRO CULTURAL DE SAN PEDRO ATOYAC	16.489178	-97.986729	GOBIERNO MUNICIPAL, SECULTA, INPAC, INAH	2025-2026	\$800,000.00	OTRAS FUENTES DE FINANCIAMIENTO	1 OBRA	2729 PERSONAS	NOMBRE DEL INDICADOR: % DE OBRAS REALIZADAS	MÉTODO DE CÁLCULO: (NÚMERO OBRAS REALIZADAS/ NÚMERO OBRAS PROYECTADAS) *100
TEMA: DEPORTE															
SAN PEDRO ATOYAC	EL ÁMBITO DEPORTIVO NO EXPERIMENTA AVANCES SIGNIFICATIVOS EN EL MUNICIPIO.	PROMOVER LA CULTURA DEPORTIVA EN EL MUNICIPIO DE SAN PEDRO ATOYAC.	DESARROLLAR INFRAESTRUCTURA Y ESPACIOS DEPORTIVOS	2.CONSTRUIR ESPACIOS MULTIDEPORTIVOS.	CONSTRUCCIÓN DE UNA UNIDAD DEPORTIVA EN SAN PEDRO ATOYAC	16.489178	-97.986729	GOBIERNO MUNICIPAL INCLUIDE CONADE OAXACA, CONADE, ORGANIZACIONES Y FUNDACIONES	2026	\$650,000.00	OTRAS FUENTES DE FINANCIAMIENTO	1 OBRA	2729 PERSONAS	NOMBRE DEL INDICADOR: % DE OBRAS REALIZADAS	MÉTODO DE CÁLCULO: (NÚMERO OBRAS REALIZADAS/ NÚMERO OBRAS PROYECTADAS) *100



## 6.2. MUNICIPIO HONESTO, CERCANO Y TRANSPARENTE

### 6.2.1. COMBATE A LA CORRUPCIÓN EN EL SERVICIO PÚBLICO



El gobierno municipal de San Pedro Atoyac, se respalda en base a la participación ciudadana y democracia, pero de igual manera se encuentran regidos por los estatutos que integra su partido político; desde este concepto, el combate a la corrupción en el servicio público es un principio que adoptan en el desempeño de sus funciones.

En base a información de los talleres participativos, la ciudadanía tiene una percepción regular de las actuaciones del gobierno municipal, no se han efectuado actos de corrupción; aunque consideran son temas que muchas veces evitan mencionar por desconocimiento.

Las autoridades municipales son personas del municipio y sus comunidades, quienes en la mayoría de los casos es la primera ocasión que desempeñan un cargo público, por lo que hay información y procesos que es de su desconocimiento, lo cual debilita su actuar y desempeño. Como parte de las instituciones gubernamentales del estado, las autoridades municipales suelen recibir capacitaciones en diversos temas con la finalidad de



**“UNIDOS POR UN ATOYAC MEJOR”**

2025, “AÑO DE LA MUJER INDIGENA”.

fortalecer el desempeño de su cargo en el ámbito local, sin embargo, para ello deben trasladarse a los espacios designados para tal fin.


Las autoridades municipales externan que las capacitaciones que reciben son en relación a temas de igualdad de género, seguridad, violencia de género, salud pública, gestión municipal, transparencia y rendición de cuentas, lo que les ha permitido tener información para su actuar en el municipio; pero se enfrentan a dificultades debido a la falta de herramientas, instrumentos, equipos y mobiliario en la presidencia municipal.

De igual manera el desinterés de la población en estos temas, limita el actuar de las autoridades, hacen falta acciones que dirijan al desarrollo institucional, atendiendo el tema de corrupción para su prevención y combate si fuera el caso.

**6.2.1.1. PROBLEMÁTICA**

Falta de información, instrumentos, herramientas y acciones que atiendan el tema de la corrupción.

**6.2.1.2. OBJETIVO, ESTRATEGIA Y LÍNEA DE ACCIÓN**

<b>Objetivo</b>	<b>Contribución ODS</b>
Consolidar mecanismos para la prevención y combate a la corrupción en el servicio público del municipio de San Pedro Atoyac.	
<b>Estrategia</b> Fortalecer capacidades de los servidores públicos municipales.	
<b>Líneas de acción</b> <ol style="list-style-type: none"><li>1. Apoyar a la profesionalización de las personas que desempeñan cargos públicos.</li><li>2. Establecer reglas de integridad y éticas para el desempeño de sus funciones.</li><li>3. Promover una cultura de prevención de la corrupción en la población en general.</li></ol>	



## 6.2.2. TRANSPARENCIA Y RENDICIÓN DE CUENTAS

La transparencia en el municipio es la apertura de la gestión pública para que los ciudadanos puedan conocer las acciones, decisiones y recursos del gobierno, mientras que la rendición de cuentas es la obligación del gobierno de informar, justificar y ser responsable de sus actos ante la ciudadanía. Ambos conceptos son pilares de una democracia participativa, permitiendo el escrutinio público y fomentando la confianza y el uso correcto de los fondos públicos.

En el Municipio de San Pedro Atoyac, la transparencia ha sido parte de las acciones que el gobierno ha implementado, generando confianza entre los ciudadanos y sus gobernantes, la difusión de la información se realiza en las asambleas comunitarias, por medio de las autoridades auxiliares y por medio de la red social oficial de Facebook <https://www.facebook.com/share/16YUUY5rVY/>, en donde se difunde información de las diferentes actividades y acciones que se realizan constantemente en el municipio, la publicación de las notas se realizan de manera constante, permitiendo que la población se encuentre informada a la brevedad posible.

Por su parte la rendición de cuentas en el gobierno municipal se realiza por medio de un evento de informe de gobierno al final de año, mientras que en las localidades se realiza en el transcurso del año por medio de asambleas extraordinarias, manteniendo informada a la ciudadanía sobre el desempeño de la gestión pública en beneficio del municipio.

A pesar de las diversas acciones que se implementan para el ejercicio de la transparencia y rendición de cuentas, desde la perspectiva ciudadana este ejercicio se encuentra en un estado regular; hace falta innovar en las acciones para el fortalecimiento de este proceso, ya que es fundamental para el gobierno municipal mantener cercanía y confianza con la gente.

### 6.2.2.1. PROBLEMÁTICA



**“UNIDOS POR UN ATOYAC MEJOR”**

2025, “AÑO DE LA MUJER INDIGENA”.

Hace falta innovar el ejercicio de la transparencia y rendición de cuentas municipal.

6.2.2.2. OBJETIVO, ESTRATEGIA Y LÍNEA DE ACCIÓN

<b>Objetivo</b> Fortalecer institucionalmente la transparencia y rendición de cuentas en el Municipio de San Pedro Atoyac.	<b>Contribución ODS</b> 
<b>Estrategia</b> Innovar los procesos de la transparencia y rendición de cuentas.	
<b>Líneas de acción</b> <ol style="list-style-type: none"><li>1. Generar espacios de diálogo abierto y directo.</li><li>2. Establecer reglas claras, mecanismos de control y protocolos para la transparencia de las áreas en el municipio.</li><li>3. Brindar información accesible y comprensible para toda la ciudadanía.</li></ol>	

6.2.3. GOBIERNO AUSTERO

El gobierno austero conforma una serie de comportamientos, compromisos y responsabilidades en los diferentes niveles de gobierno federal, estatal y municipal; la austeridad es un principio que se refiere a la política de gestión de recursos públicos que busca la eficiencia, la transparencia y la responsabilidad en el uso del dinero para maximizar su impacto en la población.

El gobierno municipal de San Pedro Atoyac, se encuentra comprometido a guiar su actuación con criterios de austeridad, honestidad, profesionalismo y transparencia, en este entendido los miembros del ayuntamiento consideran importante contar con instrumentos y reglamentos que dirijan el trabajo que realizan en sus regidurías y demás áreas que integran.

Actualmente no se han realizado acciones de austeridad en el municipio, debido a la falta de capacitación en el tema, un Plan Operativo Anual, expedientes de proyectos técnicos, estudios, normas, y presupuestos internos que permitan establecer estrategias y acciones específicas que se



“UNIDOS POR UN ATOYAC MEJOR”

2025, “AÑO DE LA MUJER INDIGENA”.

llevarán a cabo en un año, asignado los recursos necesarios, para definir la inversión del presupuesto público que percibe el municipio, bajo los principios de austeridad.

De acuerdo con la Ley de Ingresos del Municipio de San Pedro Atoyac, para el ejercicio fiscal 2025, la Hacienda Pública Municipal percibirá los ingresos provenientes de los siguientes conceptos:

Tabla 3. Ingresos de la Hacienda Pública Municipal, San Pedro Atoyac.


CONCEPTO	INGRESO ESTIMADO
IMPUESTOS	\$ 600,000.00
CONTRIBUCIONES DE MEJORAS	\$ 95,000.00
DERECHOS	\$ 1,180,000.00
PRODUCTOS	\$ 187,000.00
APROVECHAMIENTOS	\$ 40,000.00
PARTICIPACIONES, APORTACIONES Y CONVENIOS	\$ 25,133,024.10
<b>TOTAL</b>	<b>\$ 27,235,024.10</b>

Fuente: Elaboración propia en base a información del (H. Congreso del Estado de Oaxaca, 2025).

### 6.2.3.1. PROBLEMÁTICA

Se carece de información del tema de austeridad dificultando el cumplimiento de este principio en el gobierno municipal.

### 6.2.3.2. OBJETIVO, ESTRATEGIA Y LÍNEA DE ACCIÓN

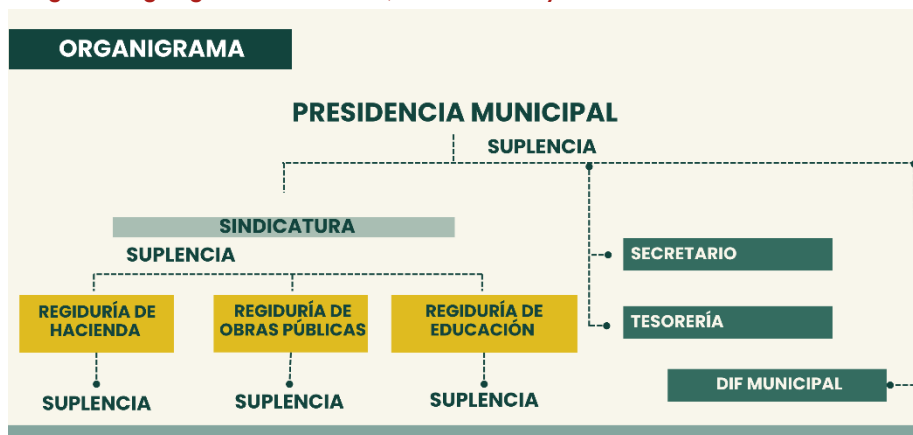
Objetivo	Contribución ODS
Promover el principio de austeridad en el gobierno municipal de San Pedro Atoyac.	
<b>Estrategia</b> Adoptar medidas de austeridad en la administración municipal.	
<b>Líneas de acción</b> 1. Capacitar a los miembros del Ayuntamiento en materia de Austeridad. 2. Elaborar un Plan Operativo Anual de la gestión pública municipal. 3. Regular los expedientes técnicos de proyectos, acciones y obras.	



#### 6.2.4. TRÁMITES Y SERVICIOS

Los trámites y servicios que se brindan en el Municipio de San Pedro Atoyac, son de acuerdo a las áreas que integra el Ayuntamiento, en base a información de los talleres participativos se describe el siguiente organigrama institucional:

Imagen 6. Organigrama Institucional, San Pedro Atoyac.



Fuente: Elaboración propia con información de talleres participativos.

Los trámites y servicios se realizan a través del secretario municipal en coordinación con el área al que corresponde, se brindan en base a las necesidades de la ciudadanía. En la siguiente tabla se muestra cada uno:

Tabla 4. Trámites y servicios del Ayuntamiento de San Pedro Atoyac.

TRÁMITES	SERVICIOS
<ul style="list-style-type: none"> <li>❖ Pago de impuestos: predial, diversiones y espectáculos públicos;</li> <li>❖ Certificaciones, constancias y legalizaciones;</li> <li>❖ Licencias y refrendos para el funcionamiento comercial, industrial y de servicios;</li> <li>❖ Expedición de licencias, permisos o autorizaciones para la enajenación de bebidas alcohólicas.</li> </ul>	<ul style="list-style-type: none"> <li>❖ Aseo público;</li> <li>❖ Agua potable;</li> <li>❖ Drenaje y alcantarillado;</li> <li>❖ Vigilancia, inspección y control de obras públicas.</li> </ul>



“UNIDOS POR UN ATOYAC MEJOR”

2025, “AÑO DE LA MUJER INDIGENA”.

Fuente: Elaboración propia con información de talleres participativos.

Los trámites y servicios que muestra la tabla son aquellos que se realizan de manera interna y local, sin embargo, la mayoría de los trámites que lleva a cabo el Ayuntamiento es de manera externa, por las diversas gestiones que se solicitan para el municipio, es durante estos procesos en donde se encuentra con dificultades al desconocer las áreas específicas en donde dirigir las solicitudes, así como sus requerimientos.

#### 6.2.4.1. PROBLEMÁTICA

Desconocimiento de los procesos y requerimientos en los trámites externos que debe realiza el municipio.

#### 6.2.4.2. OBJETIVO, ESTRATEGIA Y LÍNEA DE ACCIÓN

Objetivo	Contribución ODS
Fortalecer la gestión de los trámites y servicios externos para el municipio de San Pedro Atoyac.	
<b>Estrategia</b> Mejorar la coordinación con las instituciones gubernamentales del estado.	
<b>Líneas de acción</b> <ol style="list-style-type: none"><li>1. Solicitar al gobierno estatal la simplificación y digitalización de trámites.</li><li>2. Gestionar capacitaciones recurrentes en materia de trámites y servicios de las instituciones gubernamentales.</li></ol>	

#### 6.2.5. CERTEZA JURÍDICA

El Municipio de San Pedro Atoyac se adjudica el principio de certeza jurídica como fundamento en la claridad de las leyes, la estabilidad política y protección de derechos y bienes de la ciudadanía en su vida ciudadana; por medio del marco jurídico nacional y estatal este municipio se gobierna por el sistema de Partidos Políticos durante un periodo de 3 años, en el cual deben regularse y regirse por leyes, normas y actos jurídicos; principalmente por la Ley Orgánica Municipal del Estado de Oaxaca.



**“UNIDOS POR UN ATOYAC MEJOR”**

2025, “AÑO DE LA MUJER INDIGENA”.

Como parte del trabajo que el Ayuntamiento de San Pedro Atoyac tiene, es que todo el orden jurídico al que se encuentra apegado el municipio debe estar actualizado y vigente, de lo contrario genera un estado de estancamiento en el desarrollo integral (social, económico, ambiental), que trae consecuencias como la pobreza, migración, pérdida de la cultura y riqueza natural.

El contar con certeza jurídica permite que haya democracia y participación ciudadana durante la toma de decisiones en San Pedro Atoyac, ya sea en el ámbito de gubernaturas e incluso en la implementación de acciones, proyectos y obras en beneficio de la comunidad y sobre todo en la aplicación de la ley de manera uniforme y conforme al sistema legal.

En el Municipio se ha trabajado en este aspecto para contar con la capacidad para aplicar las leyes y definir un sistema jurídico para la estabilidad normativa y respeto a las personas, sus derechos y sus bienes, sin embargo, las dificultades que se presentan son por desconocimiento de los procesos legales y fundamentados en el marco de ley, lo que ocasiona que muchas veces en lugar de contribuir de manera correcta, se comentan errores en el proceso, entorpeciendo las investigaciones y los casos que se suscitan.

En diferentes sectores de la sociedad, se requiere de certeza jurídica, sobre todo enriquecer de información a las autoridades municipales y auxiliares de San Pedro Atoyac, en formación, organización, facultades y obligaciones que adquieren como funcionarios públicos, ya que desconocen en parte del marco jurídico del municipio, aunado a que carecen de los reglamentos, minutas y bandos que delimitan el ejercicio del gobierno municipal.

---

#### 6.2.5.1. PROBLEMÁTICA


Falta de información en materia de certeza jurídica en las autoridades municipales y auxiliares de San Pedro Atoyac.



“UNIDOS POR UN ATOYAC MEJOR”

2025, “AÑO DE LA MUJER INDIGENA”.

6.2.5.2. OBJETIVO, ESTRATEGIA Y LÍNEA DE ACCIÓN

Objetivo	Contribución ODS
Fortalecer la ejecución de leyes, normas y actos jurídicos en el Municipio de San Pedro Atoyac.	
<b>Estrategia</b> Promover la profesionalización en materia de certeza jurídica.	
<b>Líneas de acción</b> <ol style="list-style-type: none"><li>1. Capacitar a los miembros del Ayuntamiento en materia jurídica.</li><li>2. Brindar información a los ciudadanos sobre derechos y obligaciones en el sistema legal.</li><li>3. Elaborar normas internas para el ejercicio del ordenamiento jurídico local.</li></ol>	

6.2.6. PLANEACIÓN PARA EL BIENESTAR



La planificación para el bienestar es un proceso que establece objetivos, estrategias y acciones para mejorar la calidad de vida de los habitantes, con la participación ciudadana; en este sentido de acuerdo con información obtenida durante los talleres participativos, en el municipio de San Pedro Atoyac, se ha carecido de acciones que promuevan la planeación municipal, se desconoce si se cuenta con elementos que permitan el enfoque la gestión municipal en atención a las necesidades y reducción de las problemáticas sociales, económicas y ambientales.



**“UNIDOS POR UN ATOYAC MEJOR”**

2025, “AÑO DE LA MUJER INDIGENA”.

Como parte de las obligaciones del Ayuntamiento es el contar con su Plan Municipal de Desarrollo, documento que le permitirá establecer objetivos, estrategias, metas y prioridades que permitan conseguir resultados favorables en la población; actualmente se carece de dicho instrumento apegado al contexto real del territorio, debido a que dicha herramienta se habría estado elaborando sin la participación ciudadana y en base a documentos ya existentes cuyo contenido se encuentra desfasado de la realidad.


Es por ello que se requiere de la elaboración de dicho Plan Municipal de Desarrollo desde una planeación participativa, con la intervención de cada uno de los actores, como el gobierno estatal, municipal, dependencias, sociedad civil, habitantes, líderes comunitarios, organizaciones de la sociedad civil y el sector privado, con la finalidad de elaborar un documento que refleje las prioridades del municipio para el desarrollo integral.

Aunado a lo anterior, se requiere del compromiso por parte de las autoridades municipales ejecutar cada una de las acciones planeadas, que dicho documento sea la base de su gestión y administración municipal; por parte de las instancias correspondientes, se requiere de la capacitación para su ejecución y seguimiento, ya que para las autoridades son herramientas técnicas que les es complicado interpretar.

6.2.6.1. PROBLEMÁTICA

Falta de acciones que fortalezcan la planeación municipal de San Pedro Atoyac.

6.2.6.2. OBJETIVO, ESTRATEGIA Y LÍNEA DE ACCIÓN

Objetivo	Contribución ODS
Fortalecer el ejercicio de planeación para el bienestar en el Municipio de San Pedro Atoyac.	
<b>Estrategia</b> Promover la participación ciudadana y demás actores locales.	



**“UNIDOS POR UN ATOYAC MEJOR”**

2025, “AÑO DE LA MUJER INDIGENA”.

**Líneas de acción**

1. Formular el Plan Municipal de Desarrollo 2025-2027.
2. Implementar herramientas tecnológicas que faciliten la planeación, la gestión y la inserción en la sociedad del conocimiento.
3. Establecer alianzas con instancias estatales y federales en materia de planeación.

**6.2.7. RECAUDACIÓN EFICIENTE**

La recaudación en el ámbito municipal implica maximizar los ingresos propios, como el impuesto predial y derechos de agua, a través de modernizar la gestión tributaria, usar tecnología, profesionalizar al personal y mejorar la fiscalización, para así tener finanzas locales más fuertes y menos dependientes de transferencias federales, lo que permite invertir más en servicios y obras para los ciudadanos.

En base a información de las mesas temáticas se conoce que, en el municipio de San Pedro Atoyac, el ejercicio de recaudación de ingresos propios depende de los impuestos, derechos y aprovechamientos, los cuales se encuentran descritos como parte de los ingresos para el ejercicio fiscal 2025:

Tabla 5. Conceptos de la recaudación propia, San Pedro Atoyac.

CONCEPTO	INGRESO ESTIMADO
<b>IMPUESTOS</b>	
• Diversiones y Espectáculos Públicos	\$ 230,000.00
• Predial	\$ 270,000.00
<b>DERECHOS</b>	
• Agua Potable, Drenaje y Alcantarillado	\$ 130,000.00
<b>APROVECHAMIENTOS</b>	
• Multas	\$ 40,000.00

Fuente: Elaboración propia con información obtenida de (H. Congreso del Estado de Oaxaca, 2025).



**“UNIDOS POR UN ATOYAC MEJOR”**

2025, “AÑO DE LA MUJER INDIGENA”.


La recaudación propia en el municipio se ha enfrentado a diversos obstáculos como: la falta de cultura tributaria, insuficiencia de los recursos propios, falta de actualización constante de las tarifas por servicios públicos, y la falta de organización, situaciones que han afectado en gran medida este ejercicio tan importante para la hacienda municipal.

Dicha situación afecta el desarrollo del municipio en diversos ámbitos ya que las necesidades son muchas y el recurso nunca es suficiente para suplirlos, se requiere de fortalecimiento de las finanzas municipales por medio de la recaudación propia, para en conjunto con las gestiones a nivel federal y estatal se alcancen las metas planeadas.

**6.2.7.1. PROBLEMÁTICA**

El ejercicio de recaudación no contribuye a un desarrollo en las finanzas del municipio de San Pedro Atoyac.

**6.2.7.2. OBJETIVO, ESTRATEGIA Y LÍNEA DE ACCIÓN**

Objetivo	Contribución ODS
Mejorar la recaudación en el Municipio de San Pedro Atoyac.	
<b>Estrategia</b> Fortalecer el cumplimiento de obligaciones tributarias en ciudadanía y gobierno.	
<b>Líneas de acción</b> <ol style="list-style-type: none"><li>1. Actualizar el padrón de valores catastrales.</li><li>2. Definir servicios y tarifas públicos a los costos reales.</li><li>3. Promover en la ciudadanía una cultura tributaria.</li></ol>	



6.2.8.

MATRIZ DE PLANEACIÓN MUNICIPAL

LOCALIDAD	PROBLEMA	OBJETIVO	ESTRATEGIA	LÍNEA DE ACCIÓN	PROYECTO	LATITUD	LONGITUD	ACTORES INVOLUCRADOS	PERIODO DE EJECUCIÓN	COSTO	FUENTE DE FINANCIAMIENTO	META	BENEFICIARIOS	INDICADOR	
<b>TEMA: COMBATE A LA CORRUPCIÓN EN EL SERVICIO PÚBLICO</b>															
COBERTURA MUNICIPAL	FALTA DE INFORMACIÓN, INSTRUMENTOS, HERRAMIENTAS Y ACCIONES QUE ATIENDAN EL TEMA DE LA CORRUPCIÓN	CONSOLIDAR MECANISMOS PARA LA PREVENCIÓN Y COMBATE A LA CORRUPCIÓN EN EL SERVICIO PÚBLICO DEL MUNICIPIO DE SAN PEDRO ATOYAC.	FORTALECER CAPACIDADES DE LOS SERVIDORES PÚBLICOS MUNICIPALES	1. ESTABLECER REGLAS DE INTEGRIDAD Y ÉTICAS PARA EL DESEMPEÑO DE SUS FUNCIONES.	CREACIÓN DE MARCOS NORMATIVOS Y DE CONDUCTA (CÓDIGO DE ÉTICA, CÓDIGO DE CONDUCTA, REGLAS DE INTEGRIDAD), PARA FUNCIONARIOS PÚBLICOS DE SAN PEDRO ATOYAC.	16.489013	-97.986972	AYUNTAMIENTO MUNICIPAL, SECRETARÍA DE HONESTIDAD, TRANSPARENCIA Y FUNCIÓN PÚBLICA	2025-2027	\$250,000.00	OTRAS FUENTES DE FINANCIAMIENTO	3 DOCUMENTOS	10 PERSONAS	NOMBRE DEL INDICADOR: % DE DOCUMENTOS ELABORADOS	MÉTODO DE CÁLCULO: (NÚMERO DOCUMENTOS ELABORADOS/ NÚMERO DOCUMENTOS PROYECTADOS) *100
<b>TEMA: TRANSPARENCIA Y RENDICIÓN DE CUENTAS</b>															
COBERTURA MUNICIPAL	HACE FALTA INNOVAR EL EJERCICIO DE LA TRANSPARENCIA Y RENDICIÓN DE CUENTAS MUNICIPAL.	FORTALECER INSTITUCIONALMENTE LA TRANSPARENCIA Y RENDICIÓN DE CUENTAS EN EL MUNICIPIO DE SAN PEDRO ATOYAC.	INNOVAR LOS PROCESOS DE LA TRANSPARENCIA Y RENDICIÓN DE CUENTAS.	1. GENERAR ESPACIOS DE DIÁLOGO ABIERTO Y DIRECTO.	REALIZACIÓN DE MESAS DE DIÁLOGO CADA MES EN EL PALACIO MUNICIPAL DE SAN PEDRO ATOYAC	16.489091	-97.986966	AYUNTAMIENTO MUNICIPAL, GOBIERNO DE OAXACA, ACADEMICOS, ORGANIZACIONES DE LA SOCIEDAD CIVIL, UNIVERSIDADES	2025-2027	\$600,000.00	OTRAS FUENTES DE FINANCIAMIENTO	24 ACCIONES	4559 PERSONAS	NOMBRE DEL INDICADOR: % DE ACCIONES IMPLEMENTADOS	MÉTODO DE CÁLCULO: (NÚMERO ACCIONES IMPLEMENTADOS/ NÚMERO ACCIONES PROYECTADOS) *100
<b>TEMA: GOBIERNO AUSTERO</b>															
COBERTURA MUNICIPAL	SE CARECE DE INFORMACIÓN DEL TEMA DE AUSTERIDAD DIFICULTANDO EL CUMPLIMIENTO DE ESTE PRINCIPIO EN EL GOBIERNO MUNICIPAL.	PROMOVER EL PRINCIPIO DE AUSTERIDAD EN EL GOBIERNO MUNICIPAL DE SAN PEDRO ATOYAC.	ADOPTAR MEDIDAS DE AUSTERIDAD EN LA ADMINISTRACIÓN MUNICIPAL.	1. ELABORAR UN PLAN OPERATIVO ANUAL DE LA GESTIÓN PÚBLICA MUNICIPAL.	3% GASTOS INDIRECTOS	16.489013	-97.986972	AYUNTAMIENTO MUNICIPAL, SHCP, CONEVAL, DGDR	2025-2027	\$1,567,897.94	FONDO DE INFRAESTRUCTURA SOCIAL MUNICIPAL	1 ACCION	4559 PERSONAS	NOMBRE DEL INDICADOR: % DE ACCIONES IMPLEMENTADOS	MÉTODO DE CÁLCULO: (NÚMERO ACCIONES IMPLEMENTADOS/ NÚMERO ACCIONES PROYECTADOS) *100
<b>TEMA: PLANEACIÓN PARA EL BIENESTAR</b>															
COBERTURA MUNICIPAL	FALTA DE ACCIONES QUE FORTALEZCAN LA PLANEACIÓN MUNICIPAL DE SAN PEDRO ATOYAC.	FORTALECER EL EJERCICIO DE PLANEACIÓN PARA EL BIENESTAR EN EL MUNICIPIO DE SAN PEDRO ATOYAC.	PROMOVER LA PARTICIPACIÓN CIUDADANA Y DEMÁS ACTORES LOCALES.	1. IMPLEMENTAR HERRAMIENTAS TECNOLÓGICAS QUE FACILITEN LA PLANEACIÓN, LA GESTIÓN Y LA INSERCIÓN EN LA SOCIEDAD DEL CONOCIMIENTO.	2% PROGRAMA DE DESARROLLO INSTITUCIONAL MUNICIPAL	16.489091	-97.986966	AYUNTAMIENTO MUNICIPAL, SECRETARÍA DE BIENESTAR, INAFED	2025-2027	\$375,635.11	FONDO DE INFRAESTRUCTURA SOCIAL MUNICIPAL	1 ACCION	4559 PERSONAS	NOMBRE DEL INDICADOR: % DE ACCIONES IMPLEMENTADOS	MÉTODO DE CÁLCULO: (NÚMERO ACCIONES IMPLEMENTADOS/ NÚMERO ACCIONES PROYECTADOS) *100

### 6.3. MUNICIPIO CON SEGURIDAD Y JUSTICIA PARA VIVIR EN PAZ

#### 6.3.1. PREVENCIÓN, PROTECCIÓN Y SEGURIDAD CIUDADANA

La seguridad y justicia para vivir en paz, es un pilar fundamental en el desarrollo; es un derecho humano indispensable para el progreso social y económico que brinda las condiciones para un desarrollo pleno y sostenible. Dentro de los quehaceres para lograr la seguridad se encuentra la prevención, protección y seguridad ciudadana aspectos fundamentales para garantizar el bienestar y la calidad de vida de los ciudadanos de determinado lugar.

En el Municipio de San Pedro Atoyac, en base a información de los talleres participativos, la seguridad en el territorio se percibe en un estrato social bien, ya que la población no se siente amenazada por el crimen o la violencia, se sienten protegidos y confianza en su integridad y patrimonio.

En base a sus dichos, en el municipio no se han presenciado situaciones de vandalismo y delincuencia, hasta el momento es un lugar con seguridad; este contexto es respaldado por el equipo de seguridad, el municipio cuenta con personal de seguridad conformado por un director de seguridad, comándante y 10 policías, de igual manera se cuenta con equipamiento, herramientas y vehículos. Entre las acciones que el cuerpo de seguridad realiza, son los rondines constantes, la vigilancia en las instituciones educativas en horarios escolares, actuar en hechos de incendios, o en alguna emergencia que se suscite.

Imagen 7. Rondines por parte del cuerpo de seguridad.



Fuente: H. Ayuntamiento de San Pedro Atoyac 2025-2027.




La seguridad vial en el municipio es una responsabilidad compartida del gobierno y la ciudadanía, se ha incrementado el uso de motocicletas como medio de transporte, lo cual ha expuesto a accidentes viales, en este sentido la ciudadanía expresa la falta de una cultura de seguridad y respeto en el uso de las vías, la falta de normas y señalización, que a pesar de no contar con un arroyo vehicular amplio se deben considerar por el bienestar de los usuarios.

Se ha carecido de capacitaciones que promuevan la seguridad pública y vial en el municipio, lo cual es necesario, a pesar de ser un territorio que se percibe seguro, se deben emplear acciones para la prevención y atención oportuna, ya que no se encuentran exentos de la inseguridad que se vive en la actualidad.

#### 6.3.1.1. PROBLEMÁTICA

Falta el fortalecimiento de la seguridad pública y vial en medidas de prevención y actuación oportuna.

#### 6.3.1.2. OBJETIVO, ESTRATEGIA Y LÍNEA DE ACCIÓN

Objetivo	Contribución ODS
Fortalecer la seguridad pública y vial del municipio de San Pedro Atoyac.	
<b>Estrategia</b> Emplear medidas integrales aplicables en la seguridad municipal.	
<b>Líneas de acción</b> <ol style="list-style-type: none"><li>1. Desarrollar programas de educación vial en escuelas y comunidades.</li><li>2. Fomentar el uso de dispositivos de seguridad en motociclistas y automovilistas.</li><li>3. Promover el mantenimiento de las vías públicas que obstaculicen la circulación.</li></ol>	



### 6.3.2. GOBERNABILIDAD Y DERECHOS HUMANOS



El municipio de San Pedro Atoyac, ha implementado procesos de un buen gobierno, la relación de su actuar con la ciudadanía, como en los procedimientos y prácticas que realiza en su gestión y administración pública, asegura una gobernabilidad democrática y participativa en el municipio, aunado al apego de sus normativos internos municipales y normativos estatales, que han logrado establecer una relación amena con la ciudadanía.

En base a información de los talleres participativos, la percepción ciudadana ante la capacidad de gobernar en el gobierno municipal de San Pedro Atoyac, es buena, describen una cercanía más constante con la ciudadanía, para ser escuchados sobre necesidades y problemáticas que enfrentan y

que nos les garantiza en bienestar de sus familias en la vida cotidiana; con ello, se ha logrado establecer mesas de trabajo en donde priorizan sus necesidades y la forma de resolverse.

La ciudadanía solicita al gobierno municipal, se le brinde la atención a otros sectores que se encuentran en abandono, que se siga promoviendo el trabajo en equipo y el fortalecimiento de sus actividades; ya que, a pesar de los logros obtenidos, se requiere implementar nuevas prácticas innovadoras, eficientes y eficaces, fortalecer la igualdad de género, sostenibilidad, y los procesos de gobernabilidad transparentes, para brindar confianza entre el gobierno y la ciudadanía.

Por otro lado, los integrantes del Ayuntamiento, exponen que el tema de los derechos humanos, ha sido siempre considerado en la relación del gobierno municipal y la ciudadanía, sin embargo en la población el tema de



“UNIDOS POR UN ATOYAC MEJOR”

2025, “AÑO DE LA MUJER INDIGENA”.

derechos humanos y normativas es desconocido, lo que pone en desigualdad la atención ciudadanía; hace falta que el gobierno municipal o estatal brinden capacitación y se difunda de manera constante, acerca de los derechos humanos y el marco legal o normativo que respalda cada uno de estos, para asegurar la armonía en el municipio.

### 6.3.2.1. PROBLEMÁTICA

Desconocimiento de la población en relación a los derechos humanos, normativas y la gobernabilidad en el Municipio de San Pedro Atoyac.

### 6.3.2.2. OBJETIVO, ESTRATEGIA Y LÍNEA DE ACCIÓN

Objetivo	Contribución ODS
Fortalecer el respeto a los derechos humanos y la gobernabilidad en el Municipio de San Pedro Atoyac.	
<b>Estrategia</b> Incorporar una perspectiva de derechos humanos en el diseño e implementación de políticas públicas.	
<b>Líneas de acción</b> <ol style="list-style-type: none"><li>1. Crear un programa municipal en derechos humanos.</li><li>2. Organizar campañas y actividades para la educación y sensibilización sobre los derechos humanos.</li><li>3. Interactuar con el gobierno local, propuestas y debate de políticas públicas.</li></ol>	

### 6.3.3. GESTIÓN INTEGRAL DE DESASTRES Y PROTECCIÓN CIVIL

En el Municipio de San Pedro Atoyac, el desastre natural que ha ocurrido con más frecuencia a lo largo de los años han sido las inundaciones lo cual ha afectado las poblaciones ubicadas en los Barrio Grande y Barrio Chico. Debido a las intensas lluvias que se presencian en el territorio las carreteras se han visto afectadas por derrumbes interrumpiendo el tránsito de vehículos, la comunicación y afectación en la infraestructura de energía eléctrica y viviendas.



Imagen 8. Deslave en vía carretera que conduce al Municipio de San Pedro Atoyac.



Fuente: H. Ayuntamiento de San Pedro Atoyac 2025 – 2027.

Esta nueva administración municipal ha constituido en este un comité de protección civil para prevenir y trabajar en de manera coordinada con las instancias de protección civil del estado y la región, para promover la prevención y combate de desastres naturales. En caso de la infraestructura de caminos y carreteras la autoridad municipal de manera coordinada con la ciudadanía ha realizado diversos tequios para el mantenimiento y atención cuando se requiere.

Como parte de las responsabilidades del gobierno municipal, es contar con un comité de protección civil que coordine acciones y atención ante cualquier tipo de desastre, de igual manera contar con herramientas, equipo y capacidades para resolver ante estas situaciones; actualmente se el sistema de protección civil no cuenta con el adiestramiento, capacitación de primeros auxilios, para actuar antes eventos de desastres o cualquier situación que ponga en peligro a la población, al igual que de la misma manera le falta equipo, transporte y uniformes lo que provoca haya poca respuesta por parte de la ciudadanía y por parte del comité de protección civil no se logre el desempeño adecuado de sus funciones.



Aunando a que se carece de atención a las instituciones educativas, áreas de salud, espacios públicos para las acciones preventivas y de auxilio en caso de desastres naturales, puesto que no se ha implementado la elaboración de un instrumento que brinde información sobre las áreas de riesgo y el actuar que debe tener la ciudadanía ante estos hechos. De igual manera la falta de espacios de albergue y resguardo para las personas que se encuentren expuestas a riesgos durante y después de un desastre natural.

En base a información del SISPLADE el grado de peligro que se tiene a causa de diversos fenómenos naturales son los siguientes:

Tabla 6. Grado de peligro por fenómenos naturales en San Pedro Atoyac.

GRADO DE PELIGRO	FENÓMENOS HIDROMETEREOLÓGICOS Y GEOLÓGICOS
Medio	Grado de peligro por ondas cálidas
Medio	Grado de peligro por tormentas eléctricas
Medio	Grado de peligro por sequías
Bajo	Grado de peligro por ciclones tropicales
Bajo	Grado de peligro por inundaciones
Muy bajo	Grado de peligro por bajas temperaturas
Muy bajo	Grado de peligro por nevadas
Muy bajo	Grado de Peligro por granizo
Muy Alto	Grado de peligro por sismo
Alto	Grado de susceptibilidad al deslizamiento de laderas
Sin Peligro	Grado de peligro por tsunami

Fuente: Elaboración propia en base a información de (SISPLADE, 2025).

Como se observa en la tabla, los peligros son diversos, sin embargo, lo descrito por la ciudadanía, con relación a dichos datos el grado de peligro no concuerda con los principales sucesos de desastres que han ocurrido, esto se debe a desactualización de información, así como falta de





documentos locales que resalten la susceptibilidad y los hechos ocurridos antes desastres naturales en el territorio municipal.

### 6.3.3.1. PROBLEMÁTICA

CARENCIA DE UN SISTEMA DE GESTIÓN DE DESASTRES NATURALES Y PROTECCIÓN CIVIL EN EL MUNICIPIO.

### 6.3.3.2. OBJETIVO, ESTRATEGIA Y LÍNEA DE ACCIÓN

<b>Objetivo</b> Desarrollar un sistema de gestión de desastres naturales y protección civil en el Municipio de San Pedro Atoyac.	<b>Contribución ODS</b>  
<b>Estrategia</b> Adoptar un marco normativo de Gestión integral del Riesgo de desastres.	
<b>Líneas de acción</b> <ol style="list-style-type: none"><li>1. Realizar estudios para la evaluación de riesgos y peligros por desastre natural.</li><li>2. Establecer regulaciones para el uso de suelo en los espacios con susceptibilidad y riesgo a inundaciones.</li><li>3. Crear plan de emergencia para la atención ante riesgos o desastres.</li></ol>	



LOCALIDAD	PROBLEMA	OBJETIVO	ESTRATEGIA	LÍNEA DE ACCIÓN	PROYECTO	LATITUD	LONGITUD	ACTORES INVOLUCRADOS	PERIODO DE EJECUCIÓN	COSTO	FUENTE DE FINANCIAMIENTO	META	BENEFICIARIOS	INDICADOR	
<b>PREVENCIÓN, PROTECCIÓN Y SEGURIDAD CIUDADANA</b>															
COBERTURA MUNICIPAL SAN PEDRO ATOYAC	FALTA EL FORTALECIMIENTO DE LA SEGURIDAD PÚBLICA Y VIAL EN MEDIDAS DE PREVENCIÓN Y ACTUACIÓN OPORTUNA.	FORTALECER LA SEGURIDAD PÚBLICA Y VIAL DEL MUNICIPIO DE SAN PEDRO ATOYAC.	EMPLEAR MEDIDAS INTEGRALES APLICABLES EN LA SEGURIDAD MUNICIPAL.	1. DESARROLLAR PROGRAMAS DE EDUCACIÓN VIAL EN ESCUELAS Y COMUNIDADES.	FORMULACIÓN DE PROYECTO TRANSVERSAL DE MOVILIDAD Y TRÁNSITO EN ESCUELAS Y COMUNIDADES DEL MUNICIPIO DE SAN PEDRO ATOYAC.	16.4888455	-97.986675	AYUNTAMIENTO MUNICIPAL, DIRECCIÓN DE SEGURIDAD, SSPC, SEMOVI	2025-2027	\$200,000.00	OTRAS FUENTES DE FINANCIAMIENTO	1 PROYECTO	4589 PERSONAS	NOMBRE DEL INDICADOR: % DE PROYECTOS REALIZADOS	MÉTODO DE CÁLCULO: (NÚMERO PROYECTOS REALIZADOS / NÚMERO PROYECTOS PLANEADOS) *100
COBERTURA MUNICIPAL SAN PEDRO ATOYAC	FALTA EL FORTALECIMIENTO DE LA SEGURIDAD PÚBLICA Y VIAL EN MEDIDAS DE PREVENCIÓN Y ACTUACIÓN OPORTUNA.	FORTALECER LA SEGURIDAD PÚBLICA Y VIAL DEL MUNICIPIO DE SAN PEDRO ATOYAC.	EMPLEAR MEDIDAS INTEGRALES APLICABLES EN LA SEGURIDAD MUNICIPAL.	2. FOMENTAR EL USO DE DISPOSITIVOS DE SEGURIDAD EN MOTOCICLISTAS Y AUTOMOVILISTAS.	IMPLEMENTACIÓN DE CURSOS Y TALLERES SOBRE EL USO CORRECTO DE LOS EQUIPOS DE PROTECCIÓN PARA MOTOCICLISTAS Y AUTOMOVILISTAS EN EL MUNICIPIO DE SAN PEDRO ATOYAC	16.4888455	-97.986675	AYUNTAMIENTO MUNICIPAL, DIRECCIÓN DE SEGURIDAD, SSPC, SEMOVI	2025-2027	\$150,000.00	OTRAS FUENTES DE FINANCIAMIENTO	3 ACCIONES ANUALES	1500 PERSONAS	NOMBRE DEL INDICADOR: % DE ACCIONES REALIZADOS	MÉTODO DE CÁLCULO: (NÚMERO ACCIONES REALIZADOS / NÚMERO ACCIONES PLANEADOS) *100
<b>GOBERNABILIDAD Y DERECHOS HUMANOS</b>															
COBERTURA MUNICIPAL SAN PEDRO ATOYAC	DESCONOCIMIENTO DE LA POBLACIÓN EN RELACIÓN A LOS DERECHOS HUMANOS, NORMATIVAS Y LA GOBERNABILIDAD EN EL MUNICIPIO DE SAN PEDRO ATOYAC.	FORTALECER EL RESPETO A LOS DERECHOS HUMANOS Y LA GOBERNABILIDAD EN EL MUNICIPIO DE SAN PEDRO ATOYAC	INCORPORAR UNA PERSPECTIVA DE DERECHOS HUMANOS EN EL DISEÑO E IMPLEMENTACIÓN DE POLÍTICAS PÚBLICAS.	1. CREAR UN PROGRAMA MUNICIPAL EN DERECHOS HUMANOS	GESTIÓN DE COLABORACIÓN DE DIVERSOS SECTORES PARA LA CREACIÓN E IMPLEMENTACIÓN DE UN PROGRAMA MUNICIPAL DE DERECHOS HUMANOS, SAN PEDRO ATOYAC.	16.4888455	-97.986675	AYUNTAMIENTO MUNICIPAL, DHDHPO, GNDH, ONU	2025-2027	\$250,000.00	OTRAS FUENTES DE FINANCIAMIENTO	1 ACCIÓN	1200 PERSONAS	NOMBRE DEL INDICADOR: % DE ACCIONES REALIZADOS	MÉTODO DE CÁLCULO: (NÚMERO ACCIONES REALIZADOS / NÚMERO ACCIONES PLANEADOS) *100
COBERTURA MUNICIPAL SAN PEDRO ATOYAC	DESCONOCIMIENTO DE LA POBLACIÓN EN RELACIÓN A LOS DERECHOS HUMANOS, NORMATIVAS Y LA GOBERNABILIDAD EN EL MUNICIPIO DE SAN PEDRO ATOYAC.	FORTALECER EL RESPETO A LOS DERECHOS HUMANOS Y LA GOBERNABILIDAD EN EL MUNICIPIO DE SAN PEDRO ATOYAC	INCORPORAR UNA PERSPECTIVA DE DERECHOS HUMANOS EN EL DISEÑO E IMPLEMENTACIÓN DE POLÍTICAS PÚBLICAS.	2. ORGANIZAR CAMPAÑAS Y ACTIVIDADES PARA LA EDUCACIÓN Y SENSIBILIZACIÓN SOBRE LOS DERECHOS HUMANOS.	REALIZACIÓN DE TALLERES, CONFERENCIAS, EXPRESIONES ARTÍSTICAS SOBRE UN EJERCICIO EFECTIVO DE LOS DERECHOS HUMANOS EN SAN PEDRO ATOYAC.	16.4888455	-97.986675	AYUNTAMIENTO MUNICIPAL, DHDHPO, GNDH, ONU	2025-2027	\$300,000.00	OTRAS FUENTES DE FINANCIAMIENTO	3 ACCIONES ANUALES	1500 PERSONAS	NOMBRE DEL INDICADOR: % DE ACCIONES REALIZADOS	MÉTODO DE CÁLCULO: (NÚMERO ACCIONES REALIZADOS / NÚMERO ACCIONES PLANEADOS) *100





GESTIÓN INTEGRAL DE DESASTRES Y PROTECCIÓN CIVIL															
COBERTURA MUNICIPAL SAN PEDRO ATOYAC	CARENCIA DE UN SISTEMA DE GESTIÓN DE DESASTRES NATURALES Y PROTECCIÓN CIVIL EN EL MUNICIPIO.	DESARROLLAR UN SISTEMA DE GESTIÓN DE DESASTRES NATURALES Y PROTECCIÓN CIVIL EN EL MUNICIPIO DE SAN PEDRO ATOYAC.	ADOPTAR UN MARCO NORMATIVO DE GESTIÓN INTEGRAL DEL RESGO DE DESASTRES.	1. REALIZAR ESTUDIOS PARA LA EVALUACIÓN DE RIESGOS Y PELIGROS POR DESASTRE NATURAL.	ELABORACIÓN DE PROYECTO DE EVALUACIÓN DE RIESGOS EN EL MUNICIPIO DE SAN PEDRO ATOYAC.	16.488455	-97.98675	AYUNTAMIENTO MUNICIPAL, COMITÉ ESTATAK DE PROTECCION CIVIL,	2025-2027	\$150,000.00	OTRAS FUENTES DE FINANCIAMIENTO	1 PROYECTO	4559 PERSONAS	NOMBRE DEL INDICADOR: % DE PROYECTOS REALIZADOS	MÉTODO DE CÁLCULO: (NÚMERO PROYECTOS REALIZADOS / NÚMERO PROYECTOS PLANEADOS) *100
COBERTURA MUNICIPAL SAN PEDRO ATOYAC	CARENCIA DE UN SISTEMA DE GESTIÓN DE DESASTRES NATURALES Y PROTECCIÓN CIVIL EN EL MUNICIPIO.	DESARROLLAR UN SISTEMA DE GESTIÓN DE DESASTRES NATURALES Y PROTECCIÓN CIVIL EN EL MUNICIPIO DE SAN PEDRO ATOYAC.	ADOPTAR UN MARCO NORMATIVO DE GESTIÓN INTEGRAL DEL RESGO DE DESASTRES.	2. ESTABLECER REGULACIONES PARA EL USO DE SUELO EN LOS ESPACIOS CON SUSCEPTIBILIDAD Y RIESGO A INUNDACIONES	ELABORACIÓN DE REGLAMENTO MUNICIPAL EN MATERIA DE REGULACIÓN EN ZONAS DE RIESGOS Y ZONIFICACION DE AREAS NO SUCEPTIBLES, SAN PEDRO ATOYAC.	16.488455	-97.98675	AYUNTAMIENTO MUNICIPAL, COMITÉ ESTATAK DE PROTECCION CIVIL,	2025-2027	\$150,000.00	OTRAS FUENTES DE FINANCIAMIENTO	1 REGLAMENTO	4559 PERSONAS	NOMBRE DEL INDICADOR: % DE REGLAMENTOS ELABORADOS	MÉTODO DE CÁLCULO: (NÚMERO REGLAMENTOS REALIZADOS / NÚMERO REGLAMENTOS PLANEADOS) *100
COBERTURA MUNICIPAL SAN PEDRO ATOYAC	CARENCIA DE UN SISTEMA DE GESTIÓN DE DESASTRES NATURALES Y PROTECCIÓN CIVIL EN EL MUNICIPIO.	DESARROLLAR UN SISTEMA DE GESTIÓN DE DESASTRES NATURALES Y PROTECCIÓN CIVIL EN EL MUNICIPIO DE SAN PEDRO ATOYAC.	ADOPTAR UN MARCO NORMATIVO DE GESTIÓN INTEGRAL DEL RESGO DE DESASTRES.	3. CREAR PLAN DE EMERGENCIA PARA LA ATENCIÓN ANTE RIESGOS O DESASTRES.	ELABORACIÓN DE PLAN DE GESTIÓN DE RIESGOS Y PELIGROS EN EL MUNICIPIO DE SAN PEDRO ATOYAC.	16.488455	-97.98675	AYUNTAMIENTO MUNICIPAL, COMITÉ ESTATAK DE PROTECCION CIVIL,	2025-2027	\$200,000.00	OTRAS FUENTES DE FINANCIAMIENTO	1 PLAN	4559 PERSONAS	NOMBRE DEL INDICADOR: % DE PLANES ELABORADOS	MÉTODO DE CÁLCULO: (NÚMERO PLANES REALIZADOS / NÚMERO PLANES PROYECTADOS) *100



#### 6.4. MUNICIPIO CON CRECIMIENTO Y DESARROLLO ECONÓMICO

##### 6.4.1. CRECIMIENTO Y DESARROLLO DINÁMICO E INCLUYENTE

En el Municipio de San Pedro Atoyac, el crecimiento y desarrollo económico, se ha enfrentado a la falta de condiciones para el desarrollo de la economía, es una situación que en muchos municipios del estado de Oaxaca sucede, debido a factores como la ubicación geográfica, los recursos naturales, el capital físico y humano, las vías de comunicación, tecnologías, entre otros.

Se ha carecido de medios, oportunidades y unidades económicas que favorezcan a la economía del territorio de San Pedro Atoyac, de acuerdo con información de las mesas temáticas en el municipio se cuenta con los siguientes servicios y oportunidades:

Tabla 7. Servicios y oportunidades en el municipio de San Pedro Atoyac.

SERVICIOS	OPORTUNIDADES
◆ Tortillerías	◆ Albañiles
◆ Purificadoras	◆ Artesanos
◆ Ferreterías	◆ Pulquerías
◆ Tiendas de abarrotes	◆ Panaderas
◆ Farmacias	◆ Tamaleras
◆ Transportes, camionetas y taxis	◆ Alfaharería de comales
◆ Mercado en 40% de funcionalidad	◆ Palmeadores de tortilla y totopos.

Fuente: Elaboración propia con información de los talleres participativos 2025.

De acuerdo con la información presentada en la tabla, se describe que la población carece de apoyos para impulsar la actividad económica que realizan, como lo son las artesanas y panaderas, son oficios que tienen un realce en las comunidades, sin embargo, no se cuenta con espacios y apoyos en donde puedan dar a conocer sus productos y comercializarlos de manera directa, sin intermediarios, con el fin de que no se desvalore su quehacer y actividad económica.

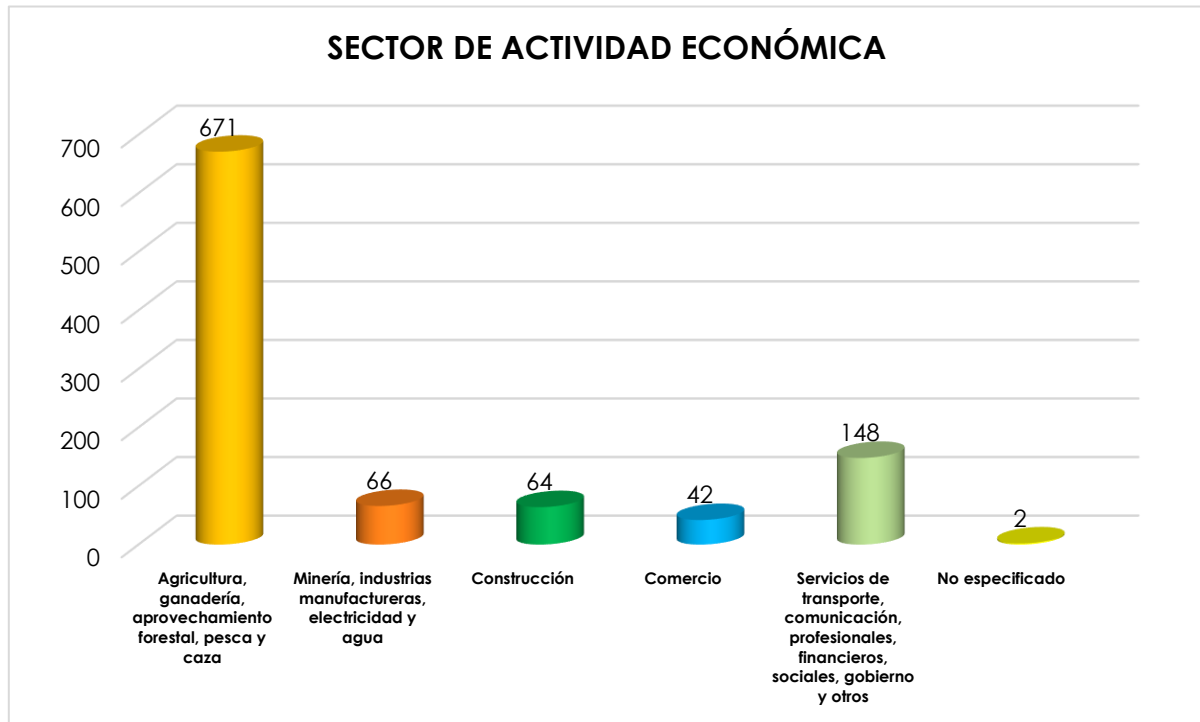


**“UNIDOS POR UN ATOYAC MEJOR”**

2025, “AÑO DE LA MUJER INDIGENA”.

De acuerdo con el INEGI, 2020, las características económicas en la población de 12 años y más, en relación a las actividades del sector primario, secundario y terciario se encuentran distribuidos de la siguiente manera: agricultura, ganadería, aprovechamiento forestal, pecas y caza; minería, industrias manufactureras, electricidad y agua; construcción; comercio; servicios de transporte, comunicación, profesionales, financieros, sociales, gobierno y otros.

Grafica 6. Sector de actividad económica en el municipio de San Pedro Atoyac.



Fuente: Elaboración propia con datos del (INEGI, Panorama sociodemográfico de Oaxaca. Censo de Población y Vivienda, 2020).

Como se muestra en la gráfica anterior la actividad económica que cuenta con un mayor número de personas desempeñándose, es el sector primario, con actividades principalmente de agricultura y ganadería; seguido de actividades del sector terciario en comercio, servicios de transporte, comunicación, profesionales, entre otros que se relacionan a servicios.



De acuerdo con información de los talleres participativos; la ubicación de los establecimientos que integran los servicios y oportunidades, es en la cabecera municipal de San Pedro Atoyac, en las localidades no se cuenta con acceso a negocios, por el contrario, es en donde se concentra la población que desempeña algún oficio o que se dedica a la actividad primaria. En base a datos del DENU, 2020, se complementa con la descripción de la imagen 8., en donde muestra cómo se distribuyen las 152 unidades económicas en el territorio municipal.

Recapitulando el contexto económico que se vive en el Municipio de San Pedro Atoyac, el desarrollo de establecimientos económicos se ubica en el centro del municipio, los cuales son servicios, permitiendo emplear a una mínima población de las localidades. Estas unidades económicas son pequeños negocios familiares que por lo que operan por medio de los integrantes, no habiendo posibilidad de emplear a la población.

Tabla 8. Establecimientos económicos en San Pedro Atoyac.

NOMBRE DEL ESTABLECIMIENTO		
Oficina de agua potable	Totopería sin nombre	Tiendita sin nombre
Elaboración de bolsas de mandado y mochilas sin nombre	Tortillería Nataly	Tienda de abarrotes Janila
Elaboración de pan sin nombre	Venta de quesos sin nombre	Tienda de regalos sin nombre
Elaboración de pan de pico	Venta de servilletas bordadas sin nombre	Tienda de regalos Melany
Elaboración de servilletas sin nombre	Venta de servilletas sin nombre	Tienda de abarrotes sin nombre
Elaboración de servilletas de telar de cintura sin nombre	Telar de cintura sin nombre	Tienda de abarrotes Vargas
Elaboración de pan sin nombre	Venta de tortillas hechas a mano sin nombre	Tiendita de abarrotes
Elaboración de telar de cintura sin nombre	Carpintería sin nombre	Tiendita de abarrotes sin nombre
Panadería sin nombre	Herrería Jali	Tienda comunitaria número 05 San Pedro Atoyac
Panadería sin nombre	Herrería sin nombre	Venta de mariscos sin nombre
Panadería sin nombre	Abarrotes Mejía	Venta de mariscos don Fernando
Panadería sin nombre	Abarrotes Acuario	Venta de refrescos Gaytán Vicente
Panadería sin nombre	Abarrotes sin nombre	Zapatería y novedades Vargas
Panadería sin nombre	Veterinaria El Torito	Verdulería sin nombre
Panadería sin nombre	Abarrotes Juquilita	Biblioteca pública Municipal n. 3732



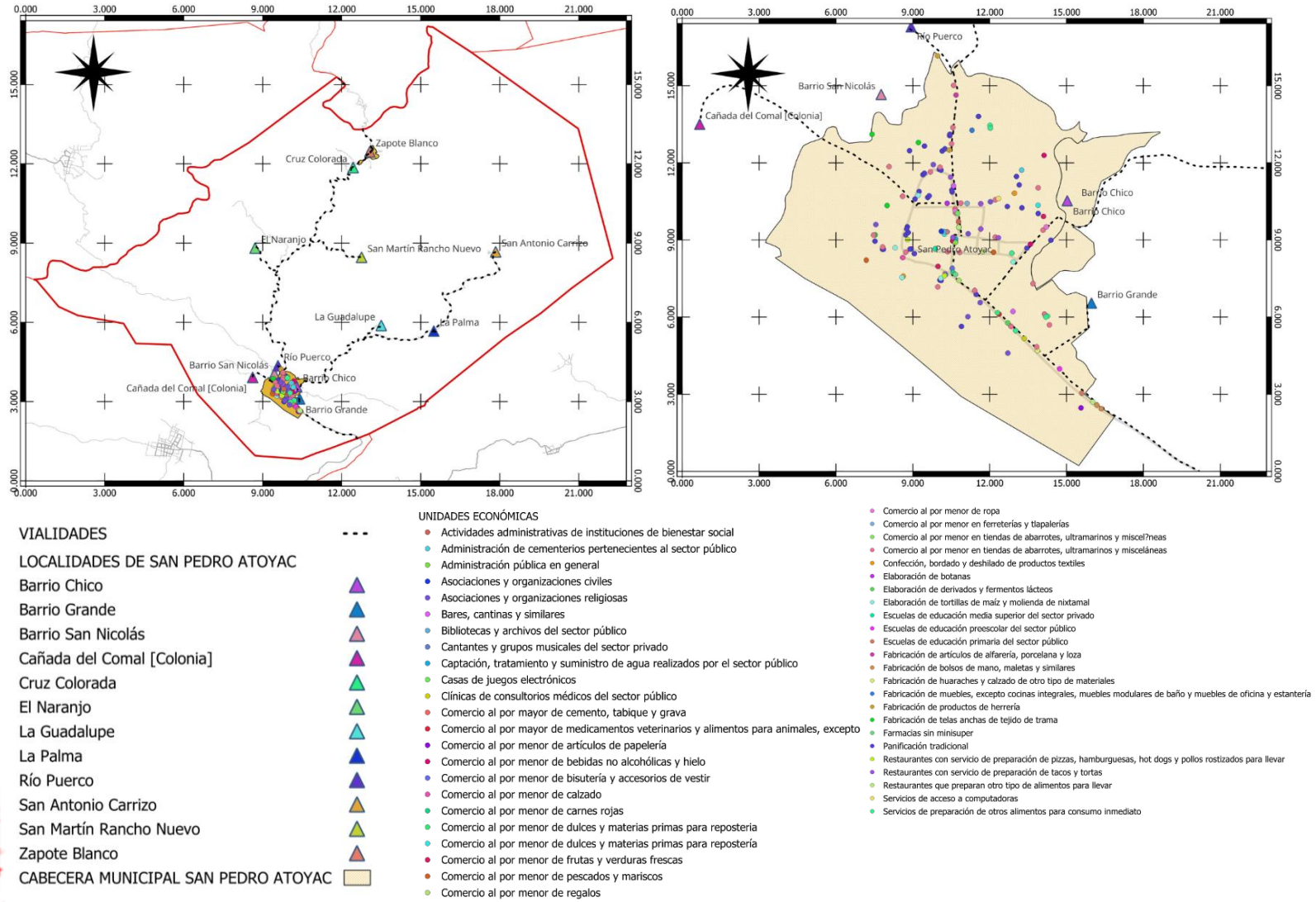
Panadería sin nombre	Abarrotes Juquilita	Ciber la red social
Panadería sin nombre	Abarrotes sin nombre	Escuela preparatoria federal por cooperación José Vasconcelos
Panadería sin nombre	Materiales para construcción gumi ferremateriales Atoyac	Escuela preescolar Benito Juárez
Panadería sin nombre	Abarrotes Rosa Eva	Clínica rural numero 171
Panadería sin nombre	Bisutería chelsi	Escuela primaria bilingüe José maría Morelos
Panadería sin nombre	Carnicería Carlitos	Video juegos game masters
Panadería sin nombre	Abarrotes y video juegos sin nombre	Cantina Concha del Mar
Panadería sin nombre	Dulcería Juquilita	Orquesta Los Amigos
Panadería sin nombre	Comercio al por menor de bebidas no alcohólicas y hielo	Renta de video juegos Saucedo
Panadería sin nombre	Farmacia guadalupana	Comedor Keyli
Panadería Atoyac	Farmacia y caseta telefónica Ada	Cervecería sin nombre
Panadería sin nombre	Frutas y verduras sin nombre	Taquería sin nombre
Panadería sin nombre	Liconsa abasto social de leche	Taquería Nely
Panadería sin nombre	Miscelánea 3 hermanos	Taquería Barrio Chico
Panadería sin nombre	Mini abarrotes Osorio	Taquería sin nombre
Panadería sin nombre	Materiales para construcción rosa Eva	Taquería Tania
Panadería sin nombre	Frutas y verduras Jade	Venta de comida sin nombre
Panadería sin nombre	Huarachería dos hermanos	Venta de pizzas Wiyol
Panadería sin nombre	Miscelánea Eloisa	Venta de pollo asado sin nombre
Panadería sin nombre	Miscelánea Juquilita	Venta de tamales sin nombre
Panadería sin nombre	Miscelánea Citlali	Venta de tamales sin nombre
Panadería Edu	Miscelánea los 3 hermanos	Venta de tamales sin nombre
Panadería pan de pico	Miscelánea fuentes	Venta de tamales sin nombre
Panadera sin nombre	Miscelánea sin nombre	Venta de tamales sin nombre
Panadería Vicky	Miscelánea Brando	Capilla del Barrio Grande
Panificación tradicional	Miscelánea Britany	El Calvario
Panificación tradicional	Novedades Miriam	Capilla Virgen del Rosario
Huarache ría Vargas tapia	Miscelánea y frutería González	Capilla SantaCruz Barrio san Nicolás
Molino de nixtamal sin nombre	Novedades sin nombre	Ventas de tamales sin nombre
Taller de artesanías Alonso	Novedades danna	Casa ejidal
Molino de nixtamal sin nombre	Miscelánea sin nombre	Casa misión San Pedro Atoyac
Molino de nixtamal sin nombre	Miscelánea sin nombre	Iglesia evangélica pentecostés monte de los olivos
Panificación tradicional	Miscelánea sin nombre	Panteón municipal
Elaboración de comales Vargas	Papelería Candy	Parroquia de San Pedro Apóstol
Tiendita sin nombre	Templo evangélico pentecostés cordero glorioso	

Fuente: Elaboración propia con datos del (DENUE, 2020).





Imagen 9. Mapa de características económicas en San Pedro Atoyac.



Fuente: Elaboración propia con datos del (DENEU, 2020).




“UNIDOS POR UN ATOYAC MEJOR”

2025, “AÑO DE LA MUJER INDIGENA”.

6.4.1.1. PROBLEMÁTICA

Falta de condiciones de infraestructura, inversión y expansión productiva en el sector económico.

6.4.1.2. OBJETIVO, ESTRATEGIA Y LÍNEA DE ACCIÓN

Objetivo	Contribución ODS
Fomentar un crecimiento económico sostenible e inclusivo en el municipio de San Pedro Atoyac.	
<b>Estrategia</b> Mejorar la infraestructura, inversión y apoyo a las actividades económicas.	
<b>Líneas de acción</b> <ol style="list-style-type: none"><li>1. Planificar proyectos de actividades artesanales y manufactura.</li><li>2. Brindar espacios para la comercialización de diversos productos.</li><li>3. Realizar eventos constantes para la exposición de las actividades artesanales.</li><li>4. Buscar alianzas para la inversión en el ámbito local.</li></ol>	

6.4.2. EMPLEO

En el Municipio de San Pedro Atoyac, el empleo es un sector importante de abordar, sobre todo por los retos que enfrenta la población; es un ámbito poco desarrollo, de acuerdo con datos del INEGI, 2020, la población de 12 años y más se integra de 3,286 personas, de las cuales la Población Económicamente Activa son 1,040 personas, clasificados en ocupada (998 personas) y desocupada (42 personas); la Población No Económicamente Activa se identificaron 2,234 personas.

De la población de 12 años y más ocupada, se encuentran distribuidos de acuerdo a la posición en el trabajo; el 54.3% de la población son trabajadores por cuenta propia, 33.53% son trabajadores asalariados, 11.88% trabajadores sin pago y 0.20% empleadores, esta condición permite interpretar que en el municipio solo el 33.53% de la PEA ocupada tienen empleo, es decir, 335 personas.

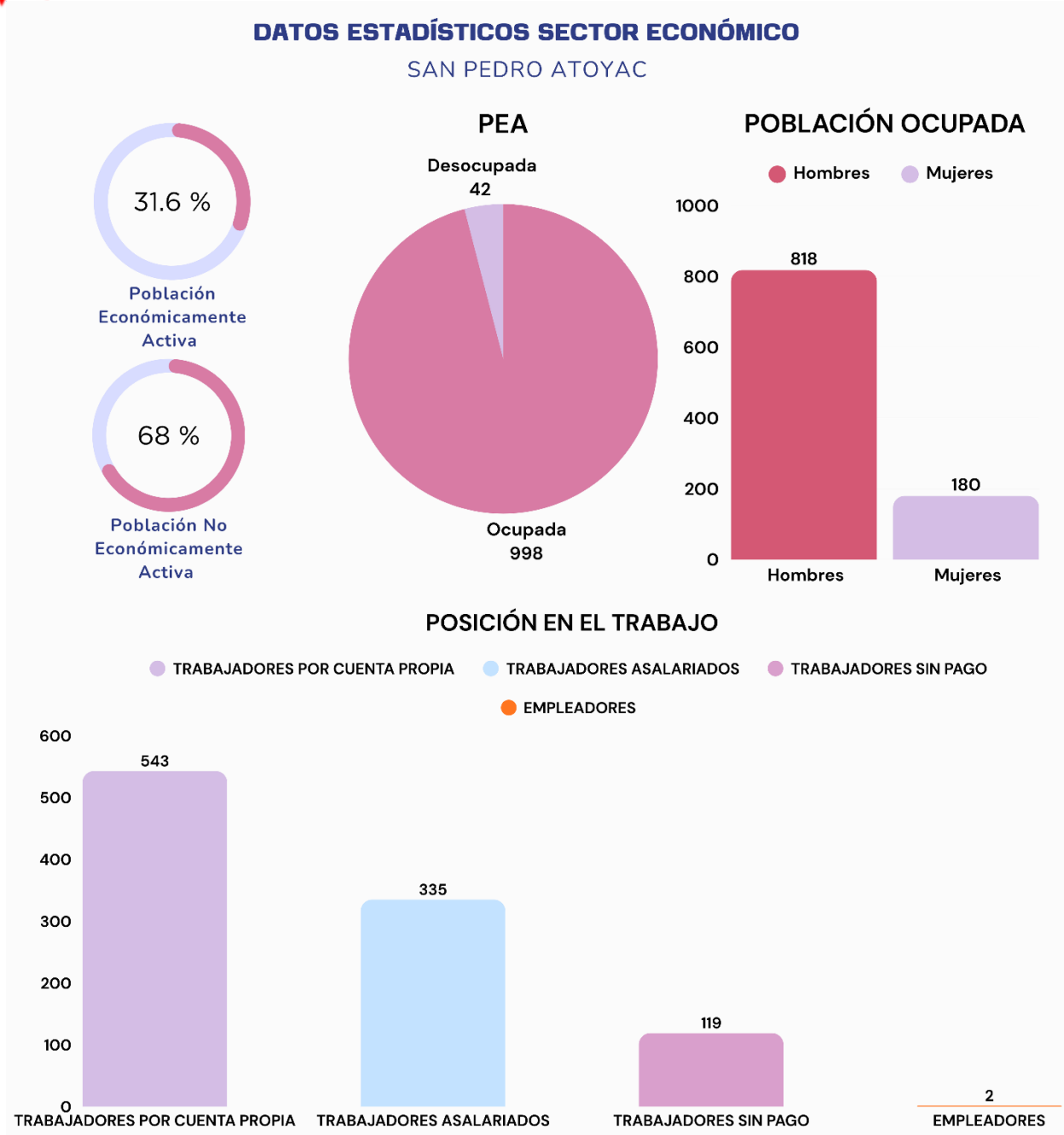




“UNIDOS POR UN ATOYAC MEJOR”

2025, “AÑO DE LA MUJER INDIGENA”.

Imagen 10. Datos estadísticos del sector económico: empleo, San Pedro Atoyac.



Fuente: Elaboración propia con datos del (INEGI, Panorama sociodemográfico de Oaxaca. Censo de Población y Vivienda, 2020).



**“UNIDOS POR UN ATOYAC MEJOR”**

2025, “AÑO DE LA MUJER INDIGENA”.

Como se muestra en los datos e información obtenida en talleres, se carece de fuentes de trabajo en el municipio, la población que se emplea conforma un porcentaje del 33.53%, por lo que se requiere fortalecer este ámbito a nivel local, ya que las personas deben salir de sus localidades para emplearse, particularmente a Pinotepa Nacional y otros municipios vecinos.

**6.4.2.1. PROBLEMÁTICA**

Solo el 33.53% de la población económicamente activa ocupada se encuentra empleada.

**6.4.2.2. OBJETIVO, ESTRATEGIA Y LÍNEA DE ACCIÓN**

Objetivo	Contribución ODS
Incrementar el porcentaje de la PEA ocupada en empleos formales y asalariados, en el Municipio de San Pedro Atoyac.	
<b>Estrategia</b> Fortalecer los sectores económicos con auge en el ámbito local.	
<b>Líneas de acción</b> <ol style="list-style-type: none"><li>1. Promover la formación de competencias laborales.</li><li>2. Implementar programas que incentiven a los negocios y trabajadores el empleo formal y asalariado.</li></ol>	

**6.4.3. FOMENTO AGROALIMENTARIO Y DESARROLLO RURAL**

El fomento agroalimentario y desarrollo rural, es un sector que es relevante para la población de San Pedro Atoyac, de acuerdo con la información anterior, el 67.57% (671 personas) de la población ocupada se desempeña en actividades del sector primario.

En base a información de la investigación realizada, los habitantes del municipio, dieron a conocer que la principal actividad económica en el territorio es la agricultura y ganadería; los medios de producción son precarios, se trabaja para el autoconsumo, no se ha generado la capacidad de rendimiento para una producción de mayor escala, esta



“UNIDOS POR UN ATOYAC MEJOR”

2025, “AÑO DE LA MUJER INDIGENA”.

situación se presenta debido a falta de apoyos en programas que impulsen el desarrollo agrícola y pecuaria en la región.

Las actividades que por el transcurso de los años se han practicado comienzan a impactar negativamente a la región; la tala inmoderada de los bosques por el sistema de rosa-tumba, la falta de información para conocer alternativas de producción sostenibles y el acompañamiento de asistencia técnica especializada, son algunos de los factores que no permiten el desarrollo agroalimentario y rural de San Pedro Atoyac.

En base al Servicio de Información Agroalimentaria y Pesquera (SIAP, 2024), la producción agrícola y pecuaria para el municipio de San Pedro Atoyac, se presentó de la siguiente manera:

Tabla 9. Producción agrícola, San Pedro Atoyac.

	Cultivo	Superficie		Valor Producción
		(ha)		(miles de Pesos)
		Sembrada	Cosechada	
1	Café cereza	101.5	101.5	321.73
2	Frijol	139.5	139.5	1,849.22
3	Maíz grano	1,024.25	1,024.25	7,401.11
4	Mango	4	1.5	60.33
5	Pastos y praderas	525	525	2,573.33
<b>Total</b>		<b>1,794.25</b>	<b>1,791.75</b>	<b>12,205.73</b>

Fuente: (SIAP, 2024)

Tabla 10. Producción Pecuaria, San Pedro Atoyac.

Producto/Especie	Producción	Precio	Valor de la Producción	Animales sacrificados	Peso
	(toneladas)	(pesos por kilogramo)	(miles de pesos)	(cabezas)	(kilogramos)
<b>Ganado en pie</b>					
<b>Bovino</b>	556.751	37.33	20,780.78		413.941
<b>Porcino</b>	95.4	36.51	3,483.48		90.512
<b>Subtotal</b>	<b>652.151</b>		<b>24,264.26</b>		
<b>Ave y guajolote en pie</b>					



“UNIDOS POR UN ATOYAC MEJOR”

2025, “AÑO DE LA MUJER INDIGENA”.


Ave	8.165	31.42	256.521		2.023
Guajolote	3.012	48.95	147.448		6.477
<b>Subtotal</b>	<b>11.177</b>		<b>403.969</b>		
<b>Total</b>			<b>24,668.22</b>		
<b>Carne en canal</b>					
Bovino	308.789	79.64	24,591.56	1,345	229.583
Porcino	70.199	53.42	3,749.89	1,054	66.602
Ave	6.081	45.63	277.455	4,036	1.507
Guajolote	2.073	81.4	168.737	465	4.458
<b>Subtotal</b>	<b>387.142</b>		<b>28,787.63</b>		
<b>Leche</b>	<b>(miles de litros)</b>	<b>(pesos por litros)</b>			
Bovino	375.897	8.52	3,203.70		
<b>Subtotal</b>	<b>375.897</b>		<b>3,203.70</b>		
<b>Otros productos</b>					
Huevo para plato	6.67	32.34	215.708		
Miel	41.813	48.38	2,022.91		
<b>Subtotal</b>			<b>2,238.62</b>		
<b>Total</b>			<b>34,229.96</b>		

Fuente: (SIAP, 2024)

#### 6.4.3.1. PROBLEMÁTICA

MEDIOS DE PRODUCCIÓN AGRÍCOLA Y PECUARIA PRECARIOS.

#### 6.4.3.2. OBJETIVO, ESTRATEGIA Y LÍNEA DE ACCIÓN

<b>Objetivo</b>	<b>Contribución ODS</b>
Mejorar los medios de producción agrícola y pecuaria en el municipio de San Pedro Atoyac.	
<b>Estrategia</b>	
Implementar tecnología, capacitación y uso de buenas prácticas.	
<b>Líneas de acción</b>	
<ol style="list-style-type: none"> <li>1. Crear programa de asistencia e innovación en el sistema de producción agrícola.</li> <li>2. Vincular programas federales y estatales de desarrollo rural.</li> </ol>	





### 6.4.4. MATRIZ DE PLANEACIÓN MUNICIPAL

LOCALIDAD	PROBLEMA	OBJETIVO	ESTRATEGIA	LÍNEA DE ACCIÓN	PROYECTO	LATITUD	LONGITUD	ACTORES INVOLUCRADOS	PERIODO DE EJECUCIÓN	COSTO	FUENTE DE FINANCIAMIENTO	META	BENEFICIARIOS	INDICADOR
<b>TEMA: CRECIMIENTO Y DESARROLLO ECONÓMICO</b>														
SAN PEDRO ATOYAC	FALTA DE CONDICIONES DE INFRAESTRUCTURA, INVERSIÓN Y EXPANSIÓN PRODUCTIVA EN EL SECTOR ECONÓMICO.	FOMENTAR UN CRECIMIENTO ECONÓMICO SOSTENIBLE E INCLUSIVO EN EL MUNICIPIO DE SAN PEDRO ATOYAC.	MEJORAR LA INFRAESTRUCTURA, INVERSIÓN Y APOYO A LAS ACTIVIDADES ECONÓMICAS.	1. BRINDAR ESPACIOS PARA LA COMERCIALIZACIÓN DE DIVERSOS PRODUCTOS.	CONSTRUIR UN MERCADO DE ARTESANÍAS, DOTAR DE MATERIALES A LOS ARTESANOS A TRAVÉS DE LA DEPENDENCIA CORRESPONDIENTE	16.489178	-97.986729	ARTESANOS, AUTORIDAD MUNICIPAL, GOBIERNO ESTATAL Y FEDERAL	2025-2027	\$800,000.00	OTRAS FUENTES DE FINANCIAMIENTO	1 ACCIÓN	2729 PERSONAS	NOMBRE DEL INDICADOR: % DE ACCIONES REALIZADOS MÉTODO DE CÁLCULO: (NÚMERO ACCIONES REALIZADOS / NÚMERO ACCIONES PLANEADOS) *100
SAN PEDRO ATOYAC	FALTA DE CONDICIONES DE INFRAESTRUCTURA, INVERSIÓN Y EXPANSIÓN PRODUCTIVA EN EL SECTOR ECONÓMICO.	FOMENTAR UN CRECIMIENTO ECONÓMICO SOSTENIBLE E INCLUSIVO EN EL MUNICIPIO DE SAN PEDRO ATOYAC.	MEJORAR LA INFRAESTRUCTURA, INVERSIÓN Y APOYO A LAS ACTIVIDADES ECONÓMICAS.	1. PLANIFICAR PROYECTOS DE ACTIVIDADES ARTESANALES Y MANUFACTURA.	CAPACITAR Y DOTAR DE MAQUINARIA PARA AUMENTAR LA PRODUCCIÓN Y FACILITAR LA COMERCIALIZACIÓN	16.489178	-97.986729	PRODUCTORES, GOBIERNO MUNICIPAL, SEFADER, ICAPET, SEDECO	2025-2027	\$500,000.00	OTRAS FUENTES DE FINANCIAMIENTO	2 ACCIONES	2729 PERSONAS	NOMBRE DEL INDICADOR: % DE ACCIONES REALIZADOS MÉTODO DE CÁLCULO: (NÚMERO ACCIONES REALIZADOS / NÚMERO ACCIONES PLANEADOS) *100
<b>TEMA: FOMENTO AGROALIMENTARIO Y DESARROLLO RURAL</b>														
SAN PEDRO ATOYAC	MEDIOS DE PRODUCCIÓN AGRÍCOLA Y PECUARIA PRECARIOS.	MEJORAR LOS MEDIOS DE PRODUCCIÓN AGRÍCOLA Y PECUARIA EN EL MUNICIPIO DE SAN PEDRO ATOYAC.	IMPLEMENTAR TECNOLOGÍA, CAPACITACIÓN Y USO DE BUENAS PRÁCTICAS.	1. CREAR PROGRAMA DE ASISTENCIA E INNOVACIÓN EN EL SISTEMA DE PRODUCCIÓN AGRÍCOLA Y PECUARIA	PROGRAMAS DE SISTEMA DE PRODUCCIÓN AGRÍCOLA SOSTENIBLE	16.489178	-97.986729	AUTORIDAD MUNICIPAL, SADER, CONABIO, INIFAP, FAG	2025-2027	\$500,000.00	OTRAS FUENTES DE FINANCIAMIENTO	1 PROGRAMA	2729 PERSONAS	NOMBRE DEL INDICADOR: % DE PROGRAMAS IMPLEMENTADOS MÉTODO DE CÁLCULO: (NÚMERO PROGRAMAS IMPLEMENTADOS / NÚMERO PROGRAMAS PLANEADOS) *100
SAN PEDRO ATOYAC	MEDIOS DE PRODUCCIÓN AGRÍCOLA Y PECUARIA PRECARIOS.	MEJORAR LOS MEDIOS DE PRODUCCIÓN AGRÍCOLA Y PECUARIA EN EL MUNICIPIO DE SAN PEDRO ATOYAC.	IMPLEMENTAR TECNOLOGÍA, CAPACITACIÓN Y USO DE BUENAS PRÁCTICAS.	1. CREAR PROGRAMA DE ASISTENCIA E INNOVACIÓN EN EL SISTEMA DE PRODUCCIÓN AGRÍCOLA Y PECUARIA	SOLICITAR PERSONAL CAPACITADO PARA REALIZAR CAPACITACIONES TEÓRICAS Y PRÁCTICAS A LOS GANADEROS	16.489178	-97.986729	AUTORIDAD MUNICIPAL, INSTITUCIONES EDUCATIVAS, INSTITUCIONES ESTATALES	2025-2027	\$250,000.00	OTRAS FUENTES DE FINANCIAMIENTO	3 ACCIONES	2729 PERSONAS	NOMBRE DEL INDICADOR: % DE ACCIONES REALIZADOS MÉTODO DE CÁLCULO: (NÚMERO ACCIONES REALIZADOS / NÚMERO ACCIONES PLANEADOS) *100
LA PALMA	MEDIOS DE PRODUCCIÓN AGRÍCOLA Y PECUARIA PRECARIOS.	MEJORAR LOS MEDIOS DE PRODUCCIÓN AGRÍCOLA Y PECUARIA EN EL MUNICIPIO DE SAN PEDRO ATOYAC.	IMPLEMENTAR TECNOLOGÍA, CAPACITACIÓN Y USO DE BUENAS PRÁCTICAS.	VINCULAR PROGRAMAS FEDERALES Y ESTATALES DE DESARROLLO RURAL.	SOLICITAR EL PROGRAMA SEMBRANDO VIDA PARA CONTRARRESTAR LOS EFECTOS NEGATIVOS POR ESTA ACTIVIDAD	16.502519	-97.952692	AUTORIDAD MUNICIPAL, AUTORIDAD AUXILIAR, SECRETARÍA DE BIENESTAR, SECRETARÍA DE AGRICULTURA Y MEDIO AMBIENTE	2025-2027	\$150,000.00	OTRAS FUENTES DE FINANCIAMIENTO	1 ACCIÓN	484 PERSONAS	NOMBRE DEL INDICADOR: % DE ACCIONES REALIZADOS MÉTODO DE CÁLCULO: (NÚMERO ACCIONES REALIZADOS / NÚMERO ACCIONES PLANEADOS) *100
SAN MARTÍN RANCHO NUEVO	MEDIOS DE PRODUCCIÓN AGRÍCOLA Y PECUARIA PRECARIOS.	MEJORAR LOS MEDIOS DE PRODUCCIÓN AGRÍCOLA Y PECUARIA EN EL MUNICIPIO DE SAN PEDRO ATOYAC.	IMPLEMENTAR TECNOLOGÍA, CAPACITACIÓN Y USO DE BUENAS PRÁCTICAS.	VINCULAR PROGRAMAS FEDERALES Y ESTATALES DE DESARROLLO RURAL.	GESTIONAR ASESORÍA TÉCNICA, IMPLEMENTOS AGRÍCOLAS EN APOYO A LOS CAMPESINOS	16.519942	-97.973118	AUTORIDAD MUNICIPAL, AUTORIDAD AUXILIAR, PRODUCTORES, SEFADER, SADER	2025-2027	\$100,000.00	OTRAS FUENTES DE FINANCIAMIENTO	3 ACCIONES	24 PERSONAS	NOMBRE DEL INDICADOR: % DE ACCIONES REALIZADOS MÉTODO DE CÁLCULO: (NÚMERO ACCIONES REALIZADOS / NÚMERO ACCIONES PLANEADOS) *100



## 6.5. MUNICIPIO CON INFRAESTRUCTURA Y SERVICIOS PÚBLICOS

### 6.5.1. INFRAESTRUCTURA PARA CIUDADES Y COMUNIDADES SOSTENIBLES

Imagen 11. Espacios y servicios públicos (techado de cancha, lavaderos, energía eléctrica), San Pedro Atoyac.



Fuente: H. Ayuntamiento San Pedro Atoyac 2025-2027.

La infraestructura pública en el municipio de San Pedro Atoyac, en su mayoría es convencional, la integran, la red de energía eléctrica, alumbrado público, espacios de usos múltiples, drenaje, edificios, caminos, carreteras, red de agua potable y alcantarillad, etc. Son construidos con materiales resistentes y duraderos, pero no se ha adoptado medios naturales para su funcionamiento.

La infraestructura sostenible e incluyente es realmente carente; en base a información de las mesas temáticas, en el municipio se tienen grandes retos que atender en este aspecto ya que se carece de: alumbrado público en las calles, en espacios de recreación (parque), espacio de uso múltiples, espacios públicos que brinden un servicio a la ciudadanía, con infraestructura que no genere impacto negativo al medio ambiente y que además sea aptos para todos.



**“UNIDOS POR UN ATOYAC MEJOR”**

2025, “AÑO DE LA MUJER INDIGENA”.

Tabla 11. Diagnóstico de la infraestructura que integra los espacios y servicios públicos de San Pedro Atoyac.

LOCALIDAD	PROBLEMA
<b>SAN ANTONIO CARRIZO</b>	Deforestación a causa de incendios provocados
<b>SAN PEDRO ATOYAC</b>	Por la escasez de agua para uso doméstico de la red de agua, las personas tienen que acudir al pozo por agua y a lavar, es por eso que se requiere de la construcción de lavaderos públicos.
<b>SAN PEDRO ATOYAC</b>	Falta de energía eléctrica en las calles N'dika Xañu y en el camino hacia La Palma ya que la población ha crecido y la red existente se encuentra sobrecargada.
<b>SAN PEDRO ATOYAC</b>	Falta de energía eléctrica hacia el Camino a Tulixtlahuaca ya que la población ha crecido y la red existente se encuentra sobrecargada y se requieren postes.
<b>SAN PEDRO ATOYAC</b>	Por la escasez de agua para uso doméstico de la red de agua, las personas tienen que acudir al pozo por agua y a lavar, es por eso que se requiere de la construcción de lavaderos públicos.
<b>LA PALMA</b>	Falta el servicio de energía eléctrica y alumbrado público en la calle sin nombre, ya la población ha ido creciendo y hacen falta postes.
<b>LA GUADALUPE</b>	Se carece de alumbrado público en las calles de La Guadalupe, por seguridad al transitar de los habitantes.
<b>CRUZ COLORADA</b>	Cruz Colorada no cuenta con un espacio techado donde pueda realizar eventos deportivos, culturales o cívicos, es por ello que se requiere la construcción de un Techado en la cancha pública.
<b>EL NARANJO</b>	Falta de energía eléctrica en las calles de El Naranjo, ya que la población ha crecido y hacen falta postes y la red existente se encuentra sobrecargada.
<b>SAN PEDRO ATOYAC</b>	Actualmente el Parque Público de San Pedro Atoyac luce en mal estado por el paso del tiempo, se requiere pintura en las jardineras y bancas, carece de vegetación.
<b>SAN PEDRO ATOYAC</b>	Falta de un Banco del Bienestar, ya que a las personas de la tercera edad principalmente se les dificulta trasladarse o una sucursal lejana para el cobro de sus apoyos.
<b>SAN PEDRO ATOYAC</b>	Delimitar el terreno del Palacio Municipal con una barda perimetral, ya que los vecinos colindantes han invadido parte del terreno del Palacio.



**“UNIDOS POR UN ATOYAC MEJOR”**

2025, “AÑO DE LA MUJER INDIGENA”.

<b>LA GUADALUPE</b>	La Agencia de Policía de La Guadalupe se encuentra en mal estado, ya que por el paso del tiempo el aplanado, la pintura se ha ido deteriorando y la losa tiene filtraciones.
<b>SAN PEDRO ATOYAC</b>	Las cunetas y alcantarillas se encuentran azolvadas de la carretera de San Pedro Jicayán a San Pedro Atoyac, al igual se requiere el desrame de los árboles, ya que las lluvias provocan el azolve y el crecimiento de las ramas.
<b>SAN PEDRO ATOYAC</b>	La Colonia Los Vega no cuenta con un espacio de carácter religioso, es por ello que se requiere de la construcción de una Capilla.



Fuente: Elaboración propia con información de mesas temáticas y talleres participativos.

Como se muestra en la tabla las problemáticas presentes se describen en base al contexto en el que se encuentran, en cada una de las localidades se tienen necesidades, que deben ser atendidas en prioridad; la ciudadanía durante los talleres expusieron que se carece de acciones que contribuyan con el medio ambiente, el desarrollo sostenible y el combate del cambio climático, lo cual recae en este apartado debido a que se busca un municipio de San Pedro Atoyac sostenible, es decir, responsable en el consumo actual para dejar para las siguientes y futuras generaciones del municipio; se tiene el problema de deforestación de los bosques y explotación de la fauna.

#### 6.5.1.1. PROBLEMÁTICA

Falta de infraestructura pública que brinde servicios sostenibles y acciones para la protección de los recursos naturales de San Pedro Atoyac.

#### 6.5.1.2. OBJETIVO, ESTRATEGIA Y LÍNEA DE ACCIÓN

<b>Objetivo</b>	<b>Contribución ODS</b>
Brindar servicios públicos limpios y sostenibles en el Municipio de San Pedro Atoyac.	 
<b>Estrategia 1</b>	
Mejorar la infraestructura de los servicios y espacios públicos.	
<b>Líneas de acción</b>	
1.1. Impulsar proyectos para el servicio de energía eléctrica y alumbrado público.	
1.2. Adecuar los espacios en donde se brinda atención ciudadana.	



“UNIDOS POR UN ATOYAC MEJOR”

2025, “AÑO DE LA MUJER INDIGENA”.

1.3. Facilitar espacios de usos múltiples, uso doméstico y recreativos.

**Estrategia 2**

Promover la limpieza y cuidado de los recursos naturales.

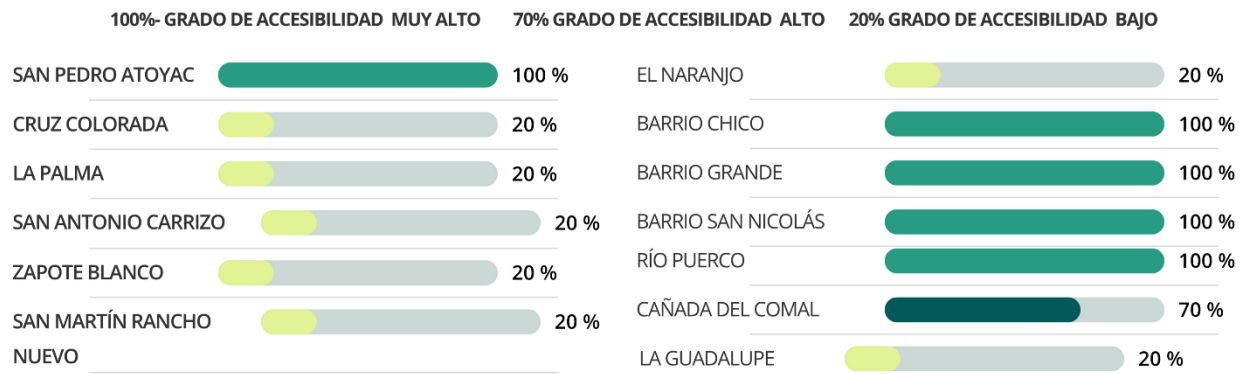
**Líneas de acción**

- 2.1. Realizar mantenimiento constante de las cunetas y alcantarillas.
- 2.2. Impulsar la reforestación en áreas de bosque con más afectación.
- 2.3. Implementar la limpieza y cuidado de los espacios públicos.

6.5.2. CAMINOS Y CARRETERAS

Grafica 7. Grado de accesibilidad a Carretera pavimentada, San Pedro Atoyac.

En el **GRADO DE ACCESIBILIDAD A CAMINOS, CALLES Y CARRETERAS PAVIMENTADA**



Fuente: elaboración propia en base a (CONEVAL, Consejo Nacional de Evaluación de la Política de Desarrollo Social, 2020).

municipio de San Pedro Atoyac, la infraestructura de caminos y carreteras, se consideran importante, son medios de avance y desarrollo en el territorio municipal, permiten el traslado de la población al exterior e interior del mismo. En el municipio, un 53.84% de caminos, calles y carreteras se encuentran en bajo grado de accesibilidad a pavimento, es decir, son de terracería, siendo más susceptibles a deterioro y encontrarse en malas condiciones, debido a la falta de mantenimiento, causando inconvenientes en los transportistas y usuarios de la comunidad.



“UNIDOS POR UN ATOYAC MEJOR”

2025, “AÑO DE LA MUJER INDIGENA”.

Tabla 12. Diagnóstico de la infraestructura de caminos, calles y carreteras, San Pedro Atoyac.

LOCALIDAD	PROBLEMA
ZAPOTE BLANCO	Camino en mal estado de San Pedro Atoyac a Zapote Blanco, ya que por ser de terracería presenta zanjas, deslaves y mucho polvo, más en tiempo de lluvia
SAN MARTÍN RANCHO NUEVO	El Camino del entronque carretero hacia San Martín Rancho Nuevo se encuentra en mal estado presentando zanjones, deslaves y exceso de polvo por ser un camino de terracería
SAN ANTONIO CARRIZO	Carretera en mal estado por ser de terracería de La Palma a San Antonio Carrizo
SAN ANTONIO CARRIZO	Camino en mal estado de San Pedro Atoyac a La Palma, ya que por ser de terracería presenta zanjas, deslave y mucho polvo, más en tiempo de lluvia
SAN PEDRO ATOYAC	Carretera en mal estado del tramo de la desviación a San Juan Jicayán a San Pedro Atoyac, ya que presenta gran cantidad de baches y la carpeta asfáltica en ciertos tramos es inexistente
ZAPOTE BLANCO	Camino en mal estado de San Pedro Atoyac a Zapote Blanco, ya que por ser de terracería presenta zanjas, deslaves y mucho polvo, más en tiempo de lluvia
LA PALMA	Camino en mal estado de San Pedro Atoyac a La Palma, ya que por ser de terracería presenta zanjas, deslave y mucho polvo, más en tiempo de lluvia
SAN PEDRO ATOYAC	Calle Miguel Hidalgo en mal estado por exceso de humedad, entre la calle 20 de noviembre y la Casa de Salud
SAN PEDRO ATOYAC	La calle 20 de Noviembre entre Av. Hidalgo y Calle Benito Juárez se encuentra en mal estado por exceso de humedad y por alta concentración de agua en temporada de lluvia
SAN PEDRO ATOYAC	La calle Benito Juárez entre Emiliano Zapata y 20 de Noviembre se encuentra en mal estado por exceso de humedad y por alta concentración de agua en temporada de lluvia
SAN PEDRO ATOYAC	Calle en mal estado del tramo del panteón hacia el río por ser de terracería
SAN PEDRO ATOYAC	Calle principal en mal estado por ser de terracerías en la Colonia Ndhika Xa'ñu
SAN PEDRO ATOYAC	La calle Venustiano Carranza entre calle 5 de febrero y 5 de mayo en mal estado por exceso de humedad y por alta concentración de agua en temporada de lluvia



**“UNIDOS POR UN ATOYAC MEJOR”**

2025, “AÑO DE LA MUJER INDIGENA”.

<b>SAN PEDRO ATOYAC</b>	La Calle principal del Barrio San Nicolás se encuentra en mal estado por exceso de humedad y lluvia provocan zanjas y lodo
<b>SAN PEDRO ATOYAC</b>	Calles en mal estado por ser de terracería en Colonia Los Vega
<b>ZAPOTE BLANCO</b>	Calle sin nombre paralela a la calle principal en mal estado por ser calle de terracería y en tiempo de lluvia se forma lodo por el escurrimiento de la lluvia
<b>LA PALMA</b>	Calle sin nombre paralela a la calle principal en mal estado por ser calle de terracería y en tiempo de lluvia se forma lodo por el escurrimiento de la lluvia
<b>LA PALMA</b>	Falta de pavimento del Camino de San Pedro Atoyac a La Palma se encuentra en mal estado, presenta zanjas, deslaves y polvo por ser de terracería.
<b>LA GUADALUPE</b>	Calle principal en el centro de La Guadalupe se encuentra en mal estado por ser terracería y en tiempo de lluvia se hace lodo.
<b>CRUZ COLORADA</b>	Calle Principal en la entrada de Cruz Colorada se encuentra en mal estado por ser calle de terracería y en tiempo de lluvia se deslava y se forma lodo por el escurrimiento de la lluvia.
<b>EL NARANJO</b>	La Calle Principal de El Naranjo se encuentra en mal estado y presenta zanjas, deslaves y exceso de polvo por ser de terracería.
<b>SAN PEDRO ATOYAC</b>	Dentro de la mancha urbana existen arroyos y escurrimientos, que durante la temporada de lluvias impiden el paso de los peatones

Fuente: Elaboración propia con información de mesas temáticas y talleres participativos.

Como se describe en la tabla, los caminos, calles y carreteras, en su mayoría requieren de la mejora de material con que se encuentran construidos, la falta de la ampliación y rehabilitación de los caminos que conducen de la cabecera municipal con las agencias, la presencia de deslaves en temporadas de lluvias, y demás situaciones exponen a los transportistas a accidentes automovilísticos, estancamiento y demás dificultades.

La falta de infraestructura de vías de comunicación terrestres, influye en la economía, ya que no se favorece a que puedan trasladarse con mayor facilidad, en el servicio de transporte público, aumenta la tarifa cuando las vías de comunicación se encuentran en malas condiciones, afectando a la población en su economía.



**“UNIDOS POR UN ATOYAC MEJOR”**

2025, “AÑO DE LA MUJER INDIGENA”.

Imagen 12. Caminos, calles y carreteras, San Pedro Atoyac.



Fuente: H. Ayuntamiento de San Pedro Atoyac 2025-2027.

### 6.5.2.1. PROBLEMÁTICA

Los caminos, carreteras, calles en el municipio en su mayoría son de terracería, en tiempo lluvias se vuelven intransitables y dificulta la comunicación de las personas.

### 6.5.2.2. OBJETIVO, ESTRATEGIA Y LÍNEA DE ACCIÓN

<p><b>Objetivo</b> Mejorar la infraestructura de caminos, carreteras y calles en el Municipio de San Pedro Atoyac.</p>	<p><b>Contribución ODS</b></p> <div style="display: flex; justify-content: space-around;"> <div style="text-align: center;"> <p>8 TRABAJO DECENTE Y CRECIMIENTO ECONÓMICO</p> </div> <div style="text-align: center;"> <p>9 INDUSTRIA, INNOVACIÓN E INFRAESTRUCTURA</p> </div> </div>
<p><b>Estrategia</b> Destinar recursos específicos en obras y proyectos de infraestructura vial terrestre.</p>	
<p><b>Líneas de acción</b></p> <ol style="list-style-type: none"> <li>1. Construir la pavimentación de diversas calles</li> <li>2. Modernizar los caminos que conducen a municipios y localidades.</li> <li>3. Invertir en las carreteras que presentan daños severos.</li> <li>4. Realizar inspecciones regulares y reparaciones oportunas.</li> </ol>	



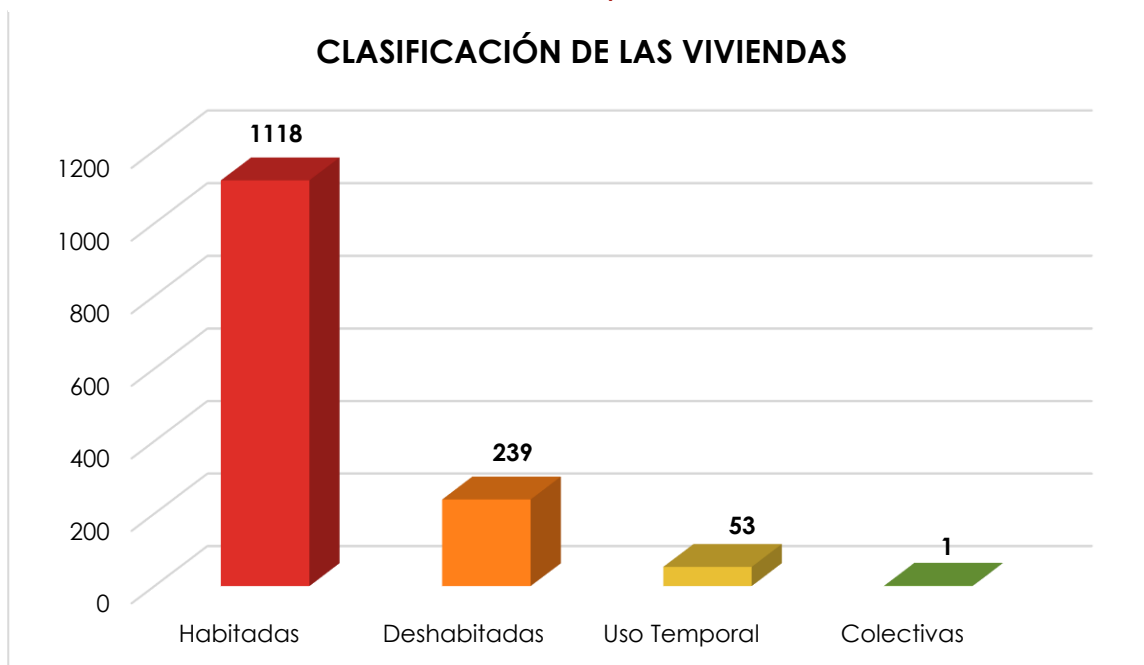
“UNIDOS POR UN ATOYAC MEJOR”

2025, “AÑO DE LA MUJER INDIGENA”.

6.5.3. VIVIENDA

La infraestructura de vivienda en el municipio de San Pedro Atoyac, se encuentra relacionada a los servicios básicos, espacios, instalaciones y materiales con que se encuentran construidas; de acuerdo con datos del Censo de Población y Vivienda INEGI, 2020, el total de viviendas censadas fueron 1,411 viviendas, de las cuales 1,118 se encuentra habitadas, 239 viviendas deshabitadas, 53 viviendas de uso temporal y 1 vivienda colectiva; las viviendas habitadas con más de 2.5 ocupantes por dormitorio son 548 que representan el 49% con respecto del total de viviendas habitadas.

Grafica 8. Clasificación de las viviendas en San Pedro Atoyac.



Fuente: Elaboración propia con datos del (INEGI, Censo de Población y Vivienda, 2020).

De acuerdo con los datos descritos, se tiene un número considerable de viviendas que se encuentran en condición de hacinamiento, es decir, que los espacios con que cuentan son menores a la población que habita en ella; dichos datos se complementan con la información de mesas temáticas, en donde se identifica la carencia de espacios en las viviendas, sobre todo en las localidades de La Palma, Zapote Blanco y San Pedro Atoyac.



**“UNIDOS POR UN ATOYAC MEJOR”**

2025, “AÑO DE LA MUJER INDIGENA”.

Imagen 13. Vivienda en San Pedro Atoyac.



Fuente: H. Ayuntamiento de San Pedro Atoyac 2025-2027.

Por otro lado, en este apartado es indispensable mencionar el material con que se encuentran construidas las viviendas, en base a información de los talleres participativos, las viviendas se encuentran construidas de material de concreto, tabique, lamina, adobe con techos de lámina o losa de cemento y pisos de tierra o firme.

Complementado con datos del INEGI, 2020, el porcentaje de las viviendas conforme al material con que se encuentran construidas sus paredes, techos y pisos, la mayoría es con material resistente, son pocas las viviendas que cuentan con materiales precarios, ya que el 75.67% son paredes de tabique, ladrillo, block, piedra, cantera, cemento o concreto; en techos el 37.48% son de losa de concreto o viguetas con bovedilla y en pisos el 72.36% son de cemento o firme.

Estas características brindan un panorama amplio de la infraestructura de las viviendas, en un menor porcentaje se presentan viviendas con carencia en pisos de tierra y techos; debido a los últimos sucesos de los huracanes hay viviendas que se encuentran en malas condiciones, con techos dañados, aunado a la carencia de espacios, lo cual afecta al bienestar de las familias.

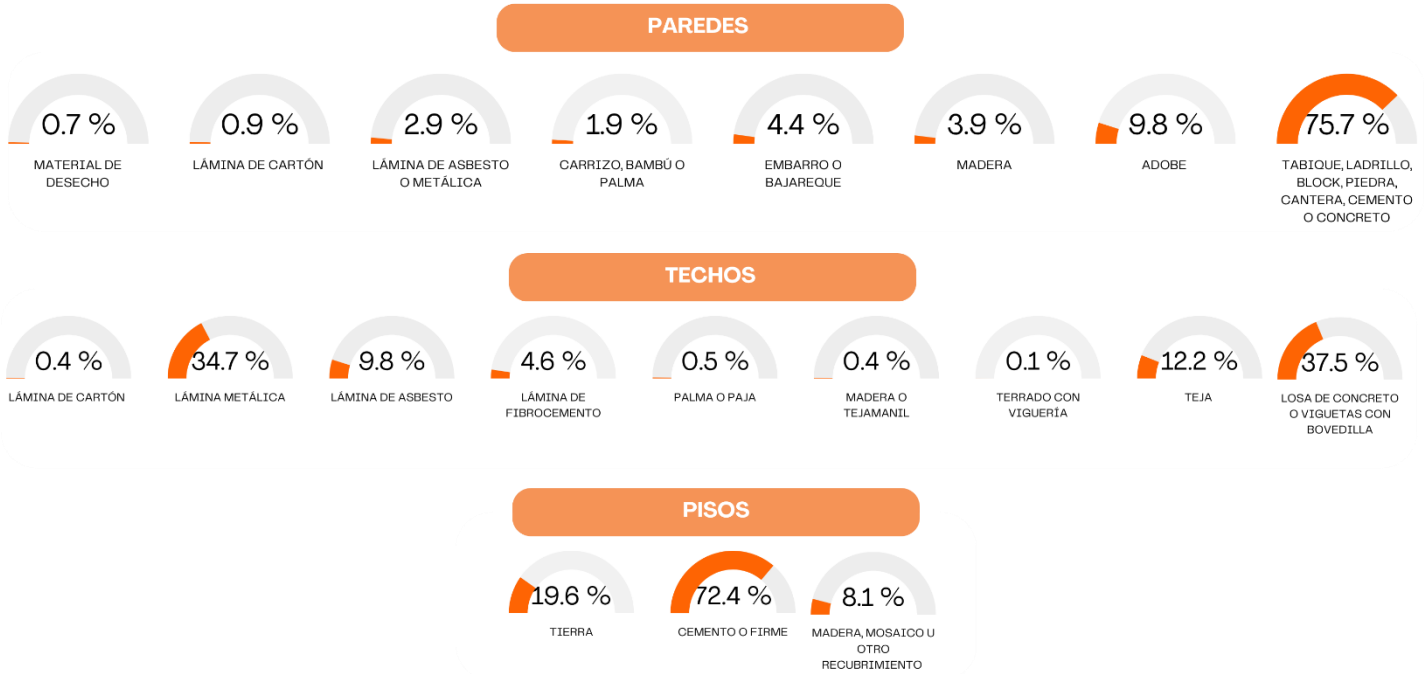


“UNIDOS POR UN ATOYAC MEJOR”

2025, “AÑO DE LA MUJER INDIGENA”.

Gráfica 9. Material con que se encuentran construidas las viviendas.

**MATERIAL CON QUE SE ENCUENTRAN CONSTRUIDAS LAS VIVIENDAS**



Fuente: Elaboración propia con datos del (INEGI, Censo de Población y Vivienda , 2020).

6.5.3.1. PROBLEMÁTICA

El 49% de las viviendas se encuentran en hacinamiento.

6.5.3.2. OBJETIVO, ESTRATEGIA Y LÍNEA DE ACCIÓN

<b>Objetivo</b>	<b>Contribución ODS</b>
Disminuir el porcentaje de viviendas en condición de hacinamiento en el Municipio de San Pedro Atoyac.	<div style="display: flex; justify-content: space-around;"> <div style="text-align: center;"> <p>9 INDUSTRIA, INNOVACIÓN E INFRAESTRUCTURA</p> </div> <div style="text-align: center;"> <p>11 CIUDADES Y COMUNIDADES SOSTENIBLES</p> </div> </div>
<b>Estrategia</b>	
Implementar proyectos de mejoramiento en las viviendas.	
<b>Líneas de acción</b>	
<ol style="list-style-type: none"> <li>1. Fomentar la ampliación de espacios en las viviendas.</li> <li>2. Promover programas que atiendan el hacinamiento en las viviendas.</li> </ol>	



**“UNIDOS POR UN ATOYAC MEJOR”**

2025, “AÑO DE LA MUJER INDIGENA”.

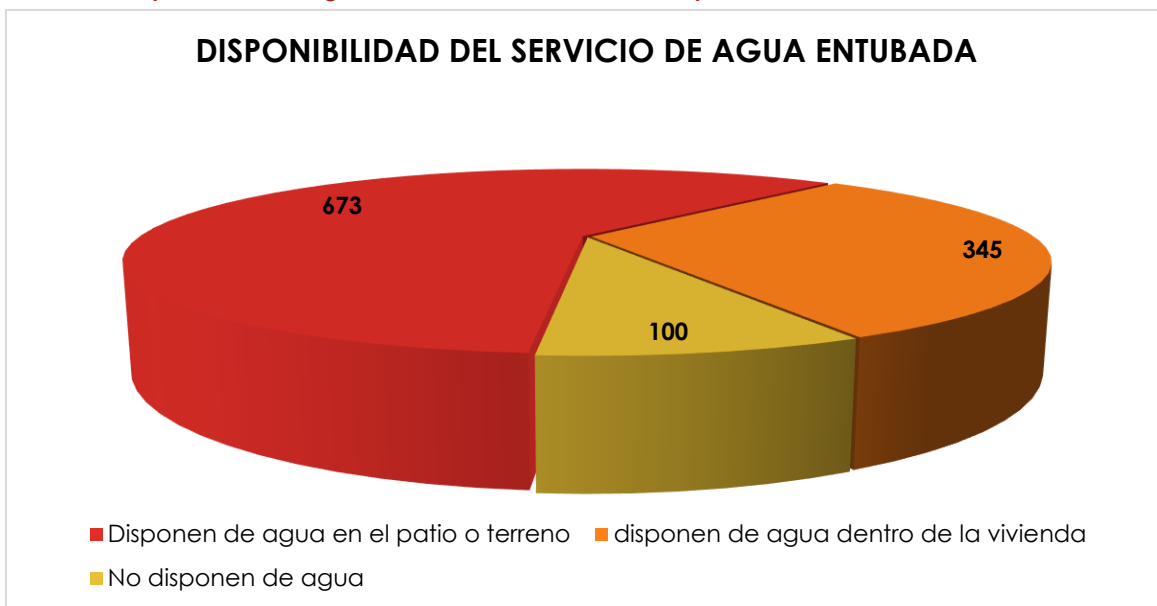
6.5.4. AGUA Y SANEAMIENTO



La infraestructura de Agua y saneamiento comprende el conjunto de sistemas y obras que permiten la captación, tratamiento, almacenamiento y distribución de agua potable, así como la recolección, transporte y tratamiento de aguas residuales y pluviales, con el fin de proteger la salud pública y el medio ambiente.

En el municipio de San Pedro Atoyac de acuerdo con datos del INEGI, 2020, las viviendas que disponen de agua entubada son 1,018, de las cuales 345 disponen de agua dentro de la vivienda y 673 disponen del servicio solo en el patio o terreno donde se encuentra ubicada la vivienda; 100 viviendas no disponen de agua entubada.

Grafica 10. Disponibilidad de agua en las viviendas, San Pedro Atoyac.



Fuente: Elaboración propia con datos del (INEGI, Censo de Población y Vivienda , 2020).



**“UNIDOS POR UN ATOYAC MEJOR”**

2025, “AÑO DE LA MUJER INDIGENA”.

Durante los talleres participativos y las mesas temáticas, se describe un servicio funcional para los usuarios, sin embargo, se han encontrado diversas carencias que han afectado el rendimiento de este servicio.

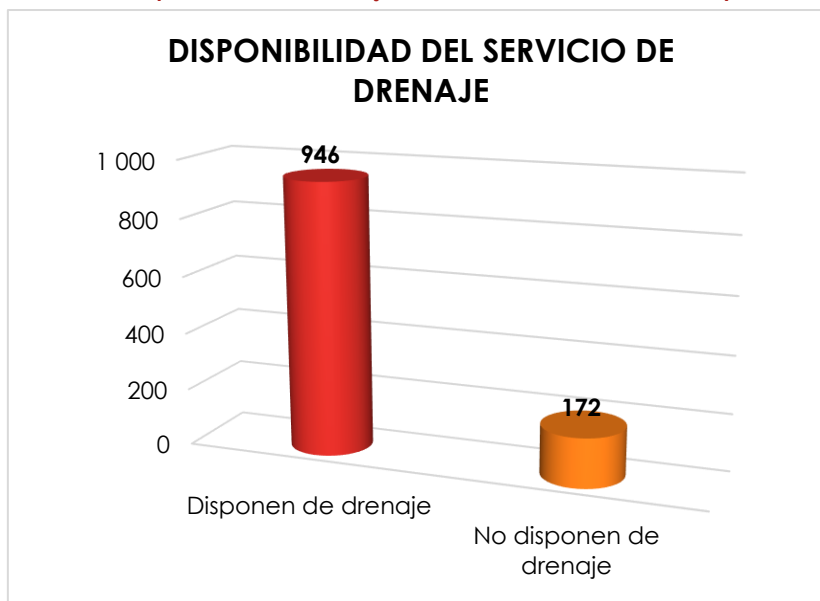
Tabla 13. Diagnóstico del servicio e infraestructura de agua potable en San Pedro Atoyac.

LOCALIDAD	PROBLEMA
SAN PEDRO ATOYAC	La actual red de agua entubada tiene deficiencias ya que tiene muchos años de construcción y la tubería en algunos casos es obsoleta, así también, se requiere ampliar la red.
SAN PEDRO ATOYAC	Por deficiencia del pozo existente, se requiere de la construcción de un pozo nuevo para lograr abastecer en su totalidad la necesidad de agua para la población.
ZAPOTE BLANCO	La línea de conducción presenta deficiencias, ya que existe tubería obsoleta y dañada, por la presión del agua y el paso del tiempo.
LA PALMA	El Tanque existente por el paso del tiempo tiene filtraciones por lo que se requiere que sea rehabilitado.
EL NARANJO	Sistema de Agua Entubada en mal estado ya que la tubería por el paso del tiempo se ha roto, más en la línea de conducción.

Fuente: Elaboración propia con información de mesas temáticas y talleres participativos.

Por su parte la infraestructura de drenaje que integra el tratamiento de las aguas residuales se conforma del sistema que brinda este servicio a las viviendas, de acuerdo con el INEGI, 2020, la disponibilidad de drenaje se encuentra en 946 viviendas, mientras que 172 no disponen del servicio.

Grafica 11. Disponibilidad de drenaje en las viviendas, San Pedro Atoyac.



Fuente: Elaboración propia con datos del (INEGI, Censo de Población y Vivienda, 2020).



**“UNIDOS POR UN ATOYAC MEJOR”**

2025, “AÑO DE LA MUJER INDIGENA”.

Este servicio se ha encontrado con la carencia de un sistema de drenaje para la salida de aguas residuales, ya que actualmente el que se tiene, se encuentra en malas condiciones ocasionado que haya contaminación en las calles y arroyos, por escurrimientos, este panorama se presenta ampliamente en la cabecera municipal, en donde los espacios reducidos no favorecen al tratamiento de las aguas jabonosas, grises y negras.

**Imagen 14. Contaminación por escurrimientos de aguas residuales, San Pedro Atoyac.**



**Fuente: H. Ayuntamiento de San Pedro Atoyac 2025-2027.**

Aunado a esta situación, se tienen deficiencias en el drenaje pluvial debido a la falta de mantenimiento de cunetas y alcantarillas, que se encuentran azolvadas y obstruyendo el paso del agua, durante el tiempo de lluvias la infraestructura del drenaje pluvial al encontrarse en dichas condiciones repercute en la afectación de caminos, calles y carreteras, así como a las viviendas que se ubican en dichas zonas.

**Tabla 14. Diagnóstico de la infraestructura de drenaje y alcantarillado, San Pedro Atoyac.**

LOCALIDAD	PROBLEMA
<b>SAN PEDRO ATOYAC</b>	Las cunetas y alcantarillas se encuentran azolvadas, ya que las lluvias provocan el azolve y afectación de los caminos por el agua.
<b>SAN PEDRO ATOYAC</b>	Se necesita la construcción del sistema de drenaje para la salida de las aguas residuales en San Pedro Atoyac.

**Fuente: Elaboración propia con información de mesas temáticas.**





**“UNIDOS POR UN ATOYAC MEJOR”**

2025, “AÑO DE LA MUJER INDIGENA”.

6.5.4.1. PROBLEMÁTICA

Deficiencias en la infraestructura del sistema de agua potable, drenaje y alcantarillado en localidades y municipio de San Pedro Atoyac.

6.5.4.2. OBJETIVO, ESTRATEGIA Y LÍNEA DE ACCIÓN

Objetivo	Contribución ODS
Lograr el acceso equitativo a los servicios de agua potable, drenaje y alcantarillado en el Municipio de San Pedro Atoyac.	 
<b>Estrategia</b> Mejorar la accesibilidad y seguridad de los servicios.	
<b>Líneas de acción</b> <ol style="list-style-type: none"><li>1. Proteger las fuentes de agua potable y el saneamiento.</li><li>2. Incrementar la inversión en la construcción, rehabilitación y mantenimiento de redes de agua potable, drenaje y alcantarillado.</li></ol>	

6.5.5. INFRAESTRUCTURA EDUCATIVA

En el municipio de San Pedro Atoyac, se cuenta con 15 instituciones educativas de nivel básico y 1 de nivel medio superior, conforme a información proporcionada durante las mesas temáticas se identificaron un 60% aproximado de infraestructura educativa en las localidades como en la cabecera municipal que se encuentran en malas condiciones, debido a que los espacios no se encuentran acondicionados a las necesidades del alumnado.

En este sentido, la matriz del riesgos y problemas de San Pedro Atoyac, describe la falta de servicios básicos (agua, sanitarios), protección en las orillas en donde se encuentran los inmuebles por la seguridad del alumnado y del poco equipamiento con el que se cuenta, falta de techado en área de impartición de educación física, falta de biblioteca escolar, entre otros.



“UNIDOS POR UN ATOYAC MEJOR”

2025, “AÑO DE LA MUJER INDIGENA”.

Tabla 15. Diagnóstico de la infraestructura educativa, San Pedro Atoyac.



LOCALIDAD	PROBLEMA
SAN PEDRO ATOYAC	Carencia de agua para mantener limpios los sanitarios y para uso diario en la Esc. Prim. José María Morelos
SAN PEDRO ATOYAC	Se requiere barda perimetral de la Esc. Prim. José María Morelos, ya que las personas y animales entran y causan destrozos
SAN PEDRO ATOYAC	Se requiere barda perimetral en la Esc. Telesecundaria, ya que las personas y animales entran y causan destrozos
SAN PEDRO ATOYAC	El Preescolar Benito Juárez no cuenta con un espacio techado para que los niños realicen sus actividades deportivas, culturales o cívicas

Fuente: Elaboración propia con información de matriz de riesgos y problemas.

#### 6.5.5.1. PROBLEMÁTICA

Infraestructura y equipamiento carente en las instituciones educativas de San Pedro Atoyac.

#### 6.5.5.2. OBJETIVO, ESTRATEGIA Y LÍNEA DE ACCIÓN

Objetivo	Contribución ODS
Mejorar el entorno escolar de calidad, seguro e inclusivo en el Municipio de San Pedro Atoyac.	 
<b>Estrategia</b> Propiciar instalaciones seguras, equipadas y con servicios básicos.	
<b>Líneas de acción</b> <ol style="list-style-type: none"> <li>1. Proteger el área perimetral de los inmuebles educativos.</li> <li>2. Brindar servicios básicos en las instalaciones educativas.</li> <li>3. Ofrecer espacios adecuados para sus actividades académicas, deportivas, sociales y cívicas.</li> </ol>	



6.5.6.

MATRIZ DE PLANEACIÓN MUNICIPAL

LOCALIDAD	PROBLEMA	OBJETIVO	ESTRATEGIA	LÍNEA DE ACCIÓN	PROYECTO	LATITUD	LONGITUD	ACTORES INVOLUCRADOS	PERIODO DE EJECUCIÓN	COSTO	FUENTE DE FINANCIAMIENTO	META	BENEFICIARIOS	INDICADOR	
<b>TEMA: INFRAESTRUCTURA SOSTENIBLE</b>															
SAN ANTONIO CARRIZO	FALTA DE INFRAESTRUCTURA PÚBLICA QUE BRINDE SERVICIOS SOSTENIBLES Y ACCIONES PARA LA PROTECCIÓN DE LOS RECURSOS NATURALES DE SAN PEDRO ATOYAC	BRINDAR SERVICIOS PÚBLICOS LIMPIOS Y SOSTENIBLES EN EL MUNICIPIO DE SAN PEDRO ATOYAC.	2. PROMOVER LA LIMPIEZA Y CUIDADO DE LOS RECURSOS NATURALES.	2.2. IMPULSAR LA REFORESTACIÓN EN ÁREAS DE BOSQUE CON MÁS AFECTACIÓN.	SE NECESITA APOYO GUBERNAMENTAL PARA LA CONCENTRACIÓN PARA NO CAUSAR INCENDIOS, CREAR PROGRAMAS DE REFORESTACIÓN, DOTAR DE EQUIPO PARA CONTROLAR INCENDIOS	16.517914	-97.939737	AUTORIDAD MUNICIPAL, AUTORIDADES AUXILIARES, GOBIERNO ESTATAL	2025-2027	\$50,000.00	OTRAS FUENTES DE FINANCIAMIENTO	1 ACCION	108 PERSONAS	NOMBRE DEL INDICADOR: % DE ACCIONES REALIZADOS	MÉTODO DE CÁLCULO: (NÚMERO ACCIONES REALIZADOS / NÚMERO ACCIONES PLANEADOS) *100
SAN PEDRO ATOYAC	FALTA DE INFRAESTRUCTURA PÚBLICA QUE BRINDE SERVICIOS SOSTENIBLES Y ACCIONES PARA LA PROTECCIÓN DE LOS RECURSOS NATURALES DE SAN PEDRO ATOYAC	BRINDAR SERVICIOS PÚBLICOS LIMPIOS Y SOSTENIBLES EN EL MUNICIPIO DE SAN PEDRO ATOYAC.	1. MEJORAR LA INFRAESTRUCTURA DE LOS SERVICIOS Y ESPACIOS PÚBLICOS.	1.3. FACILITAR ESPACIOS DE USOS MÚLTIPLES, USO DOMÉSTICO Y RECREATIVOS.	CONSTRUCCIÓN DE LAVADEROS PÚBLICOS Y TUTU EN BARRIO GRANDEI	16.487865	-97.988149	AUTORIDAD MUNICIPAL, AUTORIDADES AUXILIARES, GOBIERNO ESTATAL	2025-2027	\$100,000.00	FONDO DE INFRAESTRUCTURA SOCIAL MUNICIPAL	1 OBRA	203 PERSONAS	NOMBRE DEL INDICADOR: % DE OBRAS REALIZADAS	MÉTODO DE CÁLCULO: (NÚMERO OBRAS REALIZADAS / NÚMERO OBRAS PLANEADAS) *100
SAN PEDRO ATOYAC	FALTA DE INFRAESTRUCTURA PÚBLICA QUE BRINDE SERVICIOS SOSTENIBLES Y ACCIONES PARA LA PROTECCIÓN DE LOS RECURSOS NATURALES DE SAN PEDRO ATOYAC	BRINDAR SERVICIOS PÚBLICOS LIMPIOS Y SOSTENIBLES EN EL MUNICIPIO DE SAN PEDRO ATOYAC.	1. MEJORAR LA INFRAESTRUCTURA DE LOS SERVICIOS Y ESPACIOS PÚBLICOS.	1.1. IMPULSAR PROYECTOS PARA EL SERVICIO DE ENERGÍA ELÉCTRICA Y ALUMBRADO PÚBLICO.	AMPLIACIÓN DE LA RED DE ENERGÍA ELÉCTRICA EN LAS CALLES N'DIKA XAÑU Y CAMINO A LA PALMA, COLONIA EL PARAISO	16.491157	-97.98079	AUTORIDAD MUNICIPAL, AUTORIDADES AUXILIARES, GOBIERNO ESTATAL	2025-2027	\$1,500,000.00	FONDO DE INFRAESTRUCTURA SOCIAL MUNICIPAL	1 OBRA	203 PERSONAS	NOMBRE DEL INDICADOR: % DE OBRAS REALIZADAS	MÉTODO DE CÁLCULO: (NÚMERO OBRAS REALIZADAS / NÚMERO OBRAS PLANEADAS) *100
SAN PEDRO ATOYAC	FALTA DE INFRAESTRUCTURA PÚBLICA QUE BRINDE SERVICIOS SOSTENIBLES Y ACCIONES PARA LA PROTECCIÓN DE LOS RECURSOS NATURALES DE SAN PEDRO ATOYAC	BRINDAR SERVICIOS PÚBLICOS LIMPIOS Y SOSTENIBLES EN EL MUNICIPIO DE SAN PEDRO ATOYAC.	1. MEJORAR LA INFRAESTRUCTURA DE LOS SERVICIOS Y ESPACIOS PÚBLICOS.	1.1. IMPULSAR PROYECTOS PARA EL SERVICIO DE ENERGÍA ELÉCTRICA Y ALUMBRADO PÚBLICO.	AMPLIACIÓN DE LA RED DE ENERGÍA ELÉCTRICA EN EL CAMINO HACIA TULXTLAHUACA	16.498296	-97.953884	AUTORIDAD MUNICIPAL, AUTORIDADES AUXILIARES, GOBIERNO ESTATAL	2025-2027	\$1,500,000.00	FONDO DE INFRAESTRUCTURA SOCIAL MUNICIPAL	1 OBRA	48 PERSONAS	NOMBRE DEL INDICADOR: % DE OBRAS REALIZADAS	MÉTODO DE CÁLCULO: (NÚMERO OBRAS REALIZADAS / NÚMERO OBRAS PLANEADAS) *100
SAN PEDRO ATOYAC	FALTA DE INFRAESTRUCTURA PÚBLICA QUE BRINDE SERVICIOS SOSTENIBLES Y ACCIONES PARA LA PROTECCIÓN DE LOS RECURSOS NATURALES DE SAN PEDRO ATOYAC	BRINDAR SERVICIOS PÚBLICOS LIMPIOS Y SOSTENIBLES EN EL MUNICIPIO DE SAN PEDRO ATOYAC.	1. MEJORAR LA INFRAESTRUCTURA DE LOS SERVICIOS Y ESPACIOS PÚBLICOS.	1.3. FACILITAR ESPACIOS DE USOS MÚLTIPLES, USO DOMÉSTICO Y RECREATIVOS.	CONSTRUCCIÓN DE LAVADEROS PÚBLICOS YUTA KAVA EN BARRIO SAN NICOLÁS	16.491417	-97.988622	AUTORIDAD MUNICIPAL, AUTORIDADES AUXILIARES, GOBIERNO ESTATAL	2025-2027	\$100,000.00	FONDO DE INFRAESTRUCTURA SOCIAL MUNICIPAL	1 OBRA	203 PERSONAS	NOMBRE DEL INDICADOR: % DE OBRAS REALIZADAS	MÉTODO DE CÁLCULO: (NÚMERO OBRAS REALIZADAS / NÚMERO OBRAS PLANEADAS) *100
LA PALMA	FALTA DE INFRAESTRUCTURA PÚBLICA QUE BRINDE SERVICIOS SOSTENIBLES Y ACCIONES PARA LA PROTECCIÓN DE LOS RECURSOS NATURALES DE SAN PEDRO ATOYAC	BRINDAR SERVICIOS PÚBLICOS LIMPIOS Y SOSTENIBLES EN EL MUNICIPIO DE SAN PEDRO ATOYAC.	1. MEJORAR LA INFRAESTRUCTURA DE LOS SERVICIOS Y ESPACIOS PÚBLICOS.	1.1. IMPULSAR PROYECTOS PARA EL SERVICIO DE ENERGÍA ELÉCTRICA Y ALUMBRADO PÚBLICO.	AMPLIACIÓN DE LA RED DE ENERGÍA ELÉCTRICA EN LA CALLE SIN NOMBRE DE LA PALMA	16.50296	-97.951809	AUTORIDAD MUNICIPAL, AUTORIDADES AUXILIARES, GOBIERNO ESTATAL	2025-2027	\$1,500,000.00	FONDO DE INFRAESTRUCTURA SOCIAL MUNICIPAL	1.00 OBRA	228 PERSONAS	NOMBRE DEL INDICADOR: % DE OBRAS REALIZADAS	MÉTODO DE CÁLCULO: (NÚMERO OBRAS REALIZADAS / NÚMERO OBRAS PLANEADAS) *100
LA GUADALUPE	FALTA DE INFRAESTRUCTURA PÚBLICA QUE BRINDE SERVICIOS SOSTENIBLES Y ACCIONES PARA LA PROTECCIÓN DE LOS RECURSOS NATURALES DE SAN PEDRO ATOYAC	BRINDAR SERVICIOS PÚBLICOS LIMPIOS Y SOSTENIBLES EN EL MUNICIPIO DE SAN PEDRO ATOYAC.	1. MEJORAR LA INFRAESTRUCTURA DE LOS SERVICIOS Y ESPACIOS PÚBLICOS.	1.1. IMPULSAR PROYECTOS PARA EL SERVICIO DE ENERGÍA ELÉCTRICA Y ALUMBRADO PÚBLICO.	CONSTRUCCIÓN DE ALUMBRADO PÚBLICO EN LA GUADALUPE	16.503285	-97.965149	AUTORIDAD MUNICIPAL, AUTORIDADES AUXILIARES, GOBIERNO ESTATAL	2025-2027	\$250,000.00	FONDO DE INFRAESTRUCTURA SOCIAL MUNICIPAL	1.00 OBRA	150 PERSONAS	NOMBRE DEL INDICADOR: % DE OBRAS REALIZADAS	MÉTODO DE CÁLCULO: (NÚMERO OBRAS REALIZADAS / NÚMERO OBRAS PLANEADAS) *100



SAN PEDRO ATOYAC	FALTA DE INFRAESTRUCTURA PÚBLICA QUE BRINDE SERVICIOS SOSTENIBLES Y ACCIONES PARA LA PROTECCIÓN DE LOS RECURSOS NATURALES DE SAN PEDRO ATOYAC	BRINDAR SERVICIOS PÚBLICOS LIMPIOS Y SOSTENIBLES EN EL MUNICIPIO DE SAN PEDRO ATOYAC.	1. MEJORAR LA INFRAESTRUCTURA DE LOS SERVICIOS Y ESPACIOS PÚBLICOS.	1.3. FACILITAR ESPACIOS DE USOS MÚLTIPLES, USO DOMÉSTICO Y RECREATIVOS.	CONSTRUCCIÓN DE TECHADO EN CANCHA PÚBLICA DE USOS MÚLTIPLES DE LA CRUZ COLORADA	16.538665	-97.971149	AUTORIDAD MUNICIPAL AUTORIDADES AUXILIARES GOBIERNO ESTATAL	2025-2027	\$350,000.00	FONDO DE INFRAESTRUCTURA SOCIAL MUNICIPAL	1.00 OBRA	204 PERSONAS	NOMBRE DEL INDICADOR: % DE OBRAS REALIZADAS	MÉTODO DE CÁLCULO: (NÚMERO OBRAS REALIZADAS / NÚMERO OBRAS PLANEADAS) *100
EL NARANJO	FALTA DE INFRAESTRUCTURA PÚBLICA QUE BRINDE SERVICIOS SOSTENIBLES Y ACCIONES PARA LA PROTECCIÓN DE LOS RECURSOS NATURALES DE SAN PEDRO ATOYAC	BRINDAR SERVICIOS PÚBLICOS LIMPIOS Y SOSTENIBLES EN EL MUNICIPIO DE SAN PEDRO ATOYAC.	1. MEJORAR LA INFRAESTRUCTURA DE LOS SERVICIOS Y ESPACIOS PÚBLICOS.	1.1. IMPULSAR PROYECTOS PARA EL SERVICIO DE ENERGÍA ELÉCTRICA Y ALUMBRADO PÚBLICO.	AMPLIACIÓN DE LA RED DE ENERGÍA ELÉCTRICA EN EL NARANJO	16.523109	-97.998166	AUTORIDAD MUNICIPAL AUTORIDADES AUXILIARES GOBIERNO ESTATAL	2025-2027	\$1,500,000.00	FONDO DE INFRAESTRUCTURA SOCIAL MUNICIPAL	1.00 OBRA	87 PERSONAS	NOMBRE DEL INDICADOR: % DE OBRAS REALIZADAS	MÉTODO DE CÁLCULO: (NÚMERO OBRAS REALIZADAS / NÚMERO OBRAS PLANEADAS) *100
SAN PEDRO ATOYAC	FALTA DE INFRAESTRUCTURA PÚBLICA QUE BRINDE SERVICIOS SOSTENIBLES Y ACCIONES PARA LA PROTECCIÓN DE LOS RECURSOS NATURALES DE SAN PEDRO ATOYAC	BRINDAR SERVICIOS PÚBLICOS LIMPIOS Y SOSTENIBLES EN EL MUNICIPIO DE SAN PEDRO ATOYAC.	1. MEJORAR LA INFRAESTRUCTURA DE LOS SERVICIOS Y ESPACIOS PÚBLICOS.	1.3. FACILITAR ESPACIOS DE USOS MÚLTIPLES, USO DOMÉSTICO Y RECREATIVOS.	REHABILITACION DEL PARQUE PÚBLICO DE SAN PEDRO ATOYAC	16.488935	-97.986471	AUTORIDAD MUNICIPAL AUTORIDADES AUXILIARES GOBIERNO ESTATAL	2025-2027	\$200,000.00	OTRAS FUENTES DE FINANCIAMIENTO	1 OBRA	2729 PERSONAS	NOMBRE DEL INDICADOR: % DE OBRAS REALIZADAS	MÉTODO DE CÁLCULO: (NÚMERO OBRAS REALIZADAS / NÚMERO OBRAS PLANEADAS) *100
SAN PEDRO ATOYAC	FALTA DE INFRAESTRUCTURA PÚBLICA QUE BRINDE SERVICIOS SOSTENIBLES Y ACCIONES PARA LA PROTECCIÓN DE LOS RECURSOS NATURALES DE SAN PEDRO ATOYAC	BRINDAR SERVICIOS PÚBLICOS LIMPIOS Y SOSTENIBLES EN EL MUNICIPIO DE SAN PEDRO ATOYAC.	1. MEJORAR LA INFRAESTRUCTURA DE LOS SERVICIOS Y ESPACIOS PÚBLICOS.	1.1. ADECUAR LOS ESPACIOS EN DONDE SE BRINDA ATENCIÓN CIUDADANA.	CONSTRUCCIÓN DEL BANCO DEL BIENESTAR EN SAN PEDRO ATOYAC	16.489163	-97.986582	AUTORIDAD MUNICIPAL AUTORIDADES AUXILIARES GOBIERNO ESTATAL	2025-2027	\$450,000.00	OTRAS FUENTES DE FINANCIAMIENTO	1 OBRA	4559 PERSONAS	NOMBRE DEL INDICADOR: % DE OBRAS REALIZADAS	MÉTODO DE CÁLCULO: (NÚMERO OBRAS REALIZADAS / NÚMERO OBRAS PLANEADAS) *100
SAN PEDRO ATOYAC	FALTA DE INFRAESTRUCTURA PÚBLICA QUE BRINDE SERVICIOS SOSTENIBLES Y ACCIONES PARA LA PROTECCIÓN DE LOS RECURSOS NATURALES DE SAN PEDRO ATOYAC	BRINDAR SERVICIOS PÚBLICOS LIMPIOS Y SOSTENIBLES EN EL MUNICIPIO DE SAN PEDRO ATOYAC.	1. MEJORAR LA INFRAESTRUCTURA DE LOS SERVICIOS Y ESPACIOS PÚBLICOS.	1.1. ADECUAR LOS ESPACIOS EN DONDE SE BRINDA ATENCIÓN CIUDADANA.	CONSTRUCCION DE BARRA PERIMETRAL DEL PALACIO MUNICIPAL DE SAN PEDRO ATOYAC	16.489074	-97.987171	AUTORIDAD MUNICIPAL AUTORIDADES AUXILIARES GOBIERNO ESTATAL	2025-2027	\$350,000.00	OTRAS FUENTES DE FINANCIAMIENTO	1 OBRA	2729 PERSONAS	NOMBRE DEL INDICADOR: % DE OBRAS REALIZADAS	MÉTODO DE CÁLCULO: (NÚMERO OBRAS REALIZADAS / NÚMERO OBRAS PLANEADAS) *100
LA GUADALUPE	FALTA DE INFRAESTRUCTURA PÚBLICA QUE BRINDE SERVICIOS SOSTENIBLES Y ACCIONES PARA LA PROTECCIÓN DE LOS RECURSOS NATURALES DE SAN PEDRO ATOYAC	BRINDAR SERVICIOS PÚBLICOS LIMPIOS Y SOSTENIBLES EN EL MUNICIPIO DE SAN PEDRO ATOYAC.	1. MEJORAR LA INFRAESTRUCTURA DE LOS SERVICIOS Y ESPACIOS PÚBLICOS.	1.1. ADECUAR LOS ESPACIOS EN DONDE SE BRINDA ATENCIÓN CIUDADANA.	REHABILITACIÓN DE LA AGENCIA DE POLICÍA DE LA GUADALUPE	16.503649	-97.964917	AUTORIDAD MUNICIPAL AUTORIDADES AUXILIARES GOBIERNO ESTATAL	2025-2027	\$150,000.00	OTRAS FUENTES DE FINANCIAMIENTO	1.00 OBRA	150 PERSONAS	NOMBRE DEL INDICADOR: % DE OBRAS REALIZADAS	MÉTODO DE CÁLCULO: (NÚMERO OBRAS REALIZADAS / NÚMERO OBRAS PLANEADAS) *100
SAN PEDRO ATOYAC	FALTA DE INFRAESTRUCTURA PÚBLICA QUE BRINDE SERVICIOS SOSTENIBLES Y ACCIONES PARA LA PROTECCIÓN DE LOS RECURSOS NATURALES DE SAN PEDRO ATOYAC	BRINDAR SERVICIOS PÚBLICOS LIMPIOS Y SOSTENIBLES EN EL MUNICIPIO DE SAN PEDRO ATOYAC.	2. PROMOVER LA LIMPIEZA Y CUIDADO DE LOS RECURSOS NATURALES.	2.1. REALIZAR MANTENIMIENTO CONSTANTE DE LAS CUNETAS Y ALCANTARILLAS.	LIMPIEZA DE CUNETAS Y DESRAME DE ÁRBOLES EN AL CARRETERA SAN PEDRO JICAYÁN A SAN PEDRO ATOYAC	16.481969	-97.978523	AUTORIDAD MUNICIPAL AUTORIDADES AUXILIARES CIUDADANÍA	2025-2027	\$5,000.00	TEQUIO	1 ACCION	2729 PERSONAS	NOMBRE DEL INDICADOR: % DE ACCIONES REALIZADOS	MÉTODO DE CÁLCULO: (NÚMERO ACCIONES REALIZADOS / NÚMERO ACCIONES PLANEADOS) *100
SAN PEDRO ATOYAC	FALTA DE INFRAESTRUCTURA PÚBLICA QUE BRINDE SERVICIOS SOSTENIBLES Y ACCIONES PARA LA PROTECCIÓN DE LOS RECURSOS NATURALES DE SAN PEDRO ATOYAC	BRINDAR SERVICIOS PÚBLICOS LIMPIOS Y SOSTENIBLES EN EL MUNICIPIO DE SAN PEDRO ATOYAC.	1. MEJORAR LA INFRAESTRUCTURA DE LOS SERVICIOS Y ESPACIOS PÚBLICOS.	1.3. FACILITAR ESPACIOS DE USOS MÚLTIPLES, USO DOMÉSTICO Y RECREATIVOS.	CONSTRUCCIÓN DE CAPILLA EN LA COL. LOS VEGA	16.492286	-97.98485	AUTORIDAD MUNICIPAL AUTORIDADES AUXILIARES	2025-2027	\$50,000.00	TEQUIO	1 OBRA	150 PERSONAS	NOMBRE DEL INDICADOR: % DE OBRAS REALIZADAS	MÉTODO DE CÁLCULO: (NÚMERO OBRAS REALIZADAS / NÚMERO OBRAS PLANEADAS) *100
SAN PEDRO ATOYAC	FALTA DE INFRAESTRUCTURA PÚBLICA QUE BRINDE SERVICIOS SOSTENIBLES Y ACCIONES PARA LA PROTECCIÓN DE LOS RECURSOS NATURALES DE SAN PEDRO ATOYAC	BRINDAR SERVICIOS PÚBLICOS LIMPIOS Y SOSTENIBLES EN EL MUNICIPIO DE SAN PEDRO ATOYAC.	2. PROMOVER LA LIMPIEZA Y CUIDADO DE LOS RECURSOS NATURALES.	1.1. REALIZAR MANTENIMIENTO CONSTANTE DE LAS CUNETAS Y ALCANTARILLAS.	A TRAVÉS DE LA PROMOCIÓN DEL TEQUIO, LOS POBLADORES PODRÁN REALIZAR EL DESAZOLVE DE LAS CUNETAS Y ALCANTARILLAS AL IGUAL QUE EL DESRAME DE LOS ÁRBOLES	16.489178	-97.986729	AUTORIDAD MUNICIPAL AUTORIDADES AUXILIARES	2025-2027	\$10,000.00	TEQUIO	1 ACCIÓN	2729 PERSONAS	NOMBRE DEL INDICADOR: % DE ACCIONES REALIZADOS	MÉTODO DE CÁLCULO: (NÚMERO ACCIONES REALIZADOS / NÚMERO ACCIONES PLANEADOS) *100



TEMA: CAMINOS, CALLES Y CARRETERAS														
ZAPOTE BLANCO	LOS CAMINOS, CARRETERAS, CALLES EN EL MUNICIPIO EN SU MAYORÍA SON DE TERRACERÍA, EN TIEMPO LLUVIAS SE VUELVEN INTRANSITABLES Y DIFICULTA LA COMUNICACIÓN DE LAS PERSONAS.	MEJORAR LA INFRAESTRUCTURA DE CAMINOS, CARRETERAS Y CALLES EN EL MUNICIPIO DE SAN PEDRO ATOYAC.	DESTINAR RECURSOS ESPECÍFICOS EN OBRAS Y PROYECTOS DE INFRAESTRUCTURA VIAL TERRESTRE.	3. INVERTIR EN LAS CARRETERAS QUE PRESENTAN DAÑOS SEVEROS.	REHABILITACIÓN DEL CAMINO RURAL DE SAN PEDRO ATOYAC – CRUZ COLORADA – ZAPOTE BLANCO DEL KM 0+000 AL KM 12+000	16.540031 -97.969362	GOBIERNO MUNICIPAL AUTORIDAD AUXILIAR SICT. EMPRESAS CONSTRUCTORA Y CONCESIONARIAS, PROFESIONALES DE LA INGENIERIA	2025-2027	\$500,000.00	FONDO DE INFRAESTRUCTURA SOCIAL MUNICIPAL	12.00 KM	619 PERSONAS	NOMBRE DEL INDICADOR: % DE REHABILITADOS	MÉTODO DE CÁLCULO: (NÚMERO KM REHABILITADOS / NÚMERO KM PROYECTADOS) *100
SAN MARTÍN RANCHO NUEVO	LOS CAMINOS, CARRETERAS, CALLES EN EL MUNICIPIO EN SU MAYORÍA SON DE TERRACERÍA, EN TIEMPO LLUVIAS SE VUELVEN INTRANSITABLES Y DIFICULTA LA COMUNICACIÓN DE LAS PERSONAS.	MEJORAR LA INFRAESTRUCTURA DE CAMINOS, CARRETERAS Y CALLES EN EL MUNICIPIO DE SAN PEDRO ATOYAC.	DESTINAR RECURSOS ESPECÍFICOS EN OBRAS Y PROYECTOS DE INFRAESTRUCTURA VIAL TERRESTRE.	1. CONSTRUIR LA PAVIMENTACIÓN DE DIVERSAS CALLES	CONSTRUCCIÓN DE PAVIMENTO A BASE DE CONCRETO HIDRÁULICO DE LA CALLE PRINCIPAL DE SAN MARTÍN RANCHO NUEVO	16.519942 -97.973118	GOBIERNO MUNICIPAL AUTORIDAD AUXILIAR SICT. EMPRESAS CONSTRUCTORA Y CONCESIONARIAS, PROFESIONALES DE LA INGENIERIA	2025	\$500,000.00	FONDO DE INFRAESTRUCTURA SOCIAL MUNICIPAL	100.00 ML	24 PERSONAS	NOMBRE DEL INDICADOR: % DE CONSTRUIDOS	MÉTODO DE CÁLCULO: (NÚMERO ML CONSTRUIDOS / NÚMERO ML PROYECTADOS) *100
SAN ANTONIO CARRIZO	LOS CAMINOS, CARRETERAS, CALLES EN EL MUNICIPIO EN SU MAYORÍA SON DE TERRACERÍA, EN TIEMPO LLUVIAS SE VUELVEN INTRANSITABLES Y DIFICULTA LA COMUNICACIÓN DE LAS PERSONAS.	MEJORAR LA INFRAESTRUCTURA DE CAMINOS, CARRETERAS Y CALLES EN EL MUNICIPIO DE SAN PEDRO ATOYAC.	DESTINAR RECURSOS ESPECÍFICOS EN OBRAS Y PROYECTOS DE INFRAESTRUCTURA VIAL TERRESTRE.	1. CONSTRUIR LA PAVIMENTACIÓN DE DIVERSAS CALLES	CONSTRUCCIÓN DE CAMINO A BASE DE CONCRETO HIDRÁULICO DE LA PALMA A SAN ANTONIO CARRIZO	16.510689 -97.950968	GOBIERNO MUNICIPAL AUTORIDAD AUXILIAR, SICT. EMPRESAS CONSTRUCTORA Y CONCESIONARIAS, PROFESIONALES DE LA INGENIERIA	2025	\$500,000.00	FONDO DE INFRAESTRUCTURA SOCIAL MUNICIPAL	200 ML	108 PERSONAS	NOMBRE DEL INDICADOR: % DE CONSTRUIDOS	MÉTODO DE CÁLCULO: (NÚMERO ML CONSTRUIDOS / NÚMERO ML PROYECTADOS) *100
SAN ANTONIO CARRIZO	LOS CAMINOS, CARRETERAS, CALLES EN EL MUNICIPIO EN SU MAYORÍA SON DE TERRACERÍA, EN TIEMPO LLUVIAS SE VUELVEN INTRANSITABLES Y DIFICULTA LA COMUNICACIÓN DE LAS PERSONAS.	MEJORAR LA INFRAESTRUCTURA DE CAMINOS, CARRETERAS Y CALLES EN EL MUNICIPIO DE SAN PEDRO ATOYAC.	DESTINAR RECURSOS ESPECÍFICOS EN OBRAS Y PROYECTOS DE INFRAESTRUCTURA VIAL TERRESTRE.	3. INVERTIR EN LAS CARRETERAS QUE PRESENTAN DAÑOS SEVEROS.	REHABILITACIÓN DE CAMINO RURAL DE SAN PEDRO ATOYAC – LA PALMA – EL CARRIZO DEL KM 0+000 AL KM 8+500	16.517914 -97.939737	GOBIERNO MUNICIPAL AUTORIDAD AUXILIAR, SICT. EMPRESAS CONSTRUCTORA Y CONCESIONARIAS, PROFESIONALES DE LA INGENIERIA	2025-2027	\$500,000.00	FONDO DE INFRAESTRUCTURA SOCIAL MUNICIPAL	8 KM	484 PERSONAS	NOMBRE DEL INDICADOR: % DE REHABILITADOS	MÉTODO DE CÁLCULO: (NÚMERO KM REHABILITADOS / NÚMERO KM PROYECTADOS) *100
SAN PEDRO ATOYAC	LOS CAMINOS, CARRETERAS, CALLES EN EL MUNICIPIO EN SU MAYORÍA SON DE TERRACERÍA, EN TIEMPO LLUVIAS SE VUELVEN INTRANSITABLES Y DIFICULTA LA COMUNICACIÓN DE LAS PERSONAS.	MEJORAR LA INFRAESTRUCTURA DE CAMINOS, CARRETERAS Y CALLES EN EL MUNICIPIO DE SAN PEDRO ATOYAC.	DESTINAR RECURSOS ESPECÍFICOS EN OBRAS Y PROYECTOS DE INFRAESTRUCTURA VIAL TERRESTRE.	3. INVERTIR EN LAS CARRETERAS QUE PRESENTAN DAÑOS SEVEROS.	REHABILITACIÓN DEL CAMINO DE SAN PEDRO JICAYÁN A SAN PEDRO ATOYAC, DEL KM 5+000 AL KM 10+500	16.478371 -97.972512	GOBIERNO MUNICIPAL, AUTORIDAD AUXILIAR, SICT. EMPRESAS CONSTRUCTORA Y CONCESIONARIAS, PROFESIONALES DE LA INGENIERIA	2025-2027	\$500,000.00	OTRAS FUENTES DE FINANCIAMIENTO	5 KM	2729 PERSONAS	NOMBRE DEL INDICADOR: % DE REHABILITADOS	MÉTODO DE CÁLCULO: (NÚMERO KM REHABILITADOS / NÚMERO KM PROYECTADOS) *100
ZAPOTE BLANCO	LOS CAMINOS, CARRETERAS, CALLES EN EL MUNICIPIO EN SU MAYORÍA SON DE TERRACERÍA, EN TIEMPO LLUVIAS SE VUELVEN INTRANSITABLES Y DIFICULTA LA COMUNICACIÓN DE LAS PERSONAS.	MEJORAR LA INFRAESTRUCTURA DE CAMINOS, CARRETERAS Y CALLES EN EL MUNICIPIO DE SAN PEDRO ATOYAC.	DESTINAR RECURSOS ESPECÍFICOS EN OBRAS Y PROYECTOS DE INFRAESTRUCTURA VIAL TERRESTRE.	1. MODERNIZAR LOS CAMINOS QUE CONDUCEN A MUNICIPIOS Y LOCALIDADES.	CONSTRUCCIÓN DE CAMINO ARTESANAL DE LA CRUZ COLORADA A ZAPOTE BLANCO	16.540091 -97.969051	GOBIERNO MUNICIPAL AUTORIDAD AUXILIAR, SICT. EMPRESAS CONSTRUCTORA Y CONCESIONARIAS, PROFESIONALES DE LA INGENIERIA	2025-2027	\$500,000.00	OTRAS FUENTES DE FINANCIAMIENTO	0.30 KM	304 PERSONAS	NOMBRE DEL INDICADOR: % DE CONSTRUIDOS	MÉTODO DE CÁLCULO: (NÚMERO KM CONSTRUIDOS / NÚMERO KM PROYECTADOS) *100
LA PALMA	LOS CAMINOS, CARRETERAS, CALLES EN EL MUNICIPIO EN SU MAYORÍA SON DE TERRACERÍA, EN TIEMPO LLUVIAS SE VUELVEN INTRANSITABLES Y DIFICULTA LA COMUNICACIÓN DE LAS PERSONAS.	MEJORAR LA INFRAESTRUCTURA DE CAMINOS, CARRETERAS Y CALLES EN EL MUNICIPIO DE SAN PEDRO ATOYAC.	DESTINAR RECURSOS ESPECÍFICOS EN OBRAS Y PROYECTOS DE INFRAESTRUCTURA VIAL TERRESTRE.	1. MODERNIZAR LOS CAMINOS QUE CONDUCEN A MUNICIPIOS Y LOCALIDADES.	CONSTRUCCIÓN DE CAMINO A BASE DE CONCRETO HIDRÁULICO DE SAN PEDRO ATOYAC – LA GUADALUPE – LA PALMA – SAN ANTONIO EL CARRIZO, DEL KM 0+000 AL KM 8+500	16.504598 -97.950334	GOBIERNO MUNICIPAL AUTORIDAD AUXILIAR, SICT. EMPRESAS CONSTRUCTORA Y CONCESIONARIAS, PROFESIONALES DE LA INGENIERIA	2025-2027	\$500,000.00	OTRAS FUENTES DE FINANCIAMIENTO	8.50 KM	484 PERSONAS	NOMBRE DEL INDICADOR: % DE CONSTRUIDOS	MÉTODO DE CÁLCULO: (NÚMERO KM CONSTRUIDOS / NÚMERO KM PROYECTADOS) *100
SAN PEDRO ATOYAC	LOS CAMINOS, CARRETERAS, CALLES EN EL MUNICIPIO EN SU MAYORÍA SON DE TERRACERÍA, EN TIEMPO LLUVIAS SE VUELVEN INTRANSITABLES Y DIFICULTA LA COMUNICACIÓN DE LAS PERSONAS.	MEJORAR LA INFRAESTRUCTURA DE CAMINOS, CARRETERAS Y CALLES EN EL MUNICIPIO DE SAN PEDRO ATOYAC.	DESTINAR RECURSOS ESPECÍFICOS EN OBRAS Y PROYECTOS DE INFRAESTRUCTURA VIAL TERRESTRE.	1. CONSTRUIR LA PAVIMENTACIÓN DE DIVERSAS CALLES	CONSTRUCCIÓN DE PAVIMENTO A BASE DE CONCRETO HIDRÁULICO DE LA AV. MIGUEL HIDALGO DE BARRIO GRANDE	16.487032 -97.985218	GOBIERNO MUNICIPAL, SICT. EMPRESAS CONSTRUCTORA Y CONCESIONARIA S, PROFESIONALES DE LA INGENIERIA	2025-2027	\$500,000.00	FONDO DE INFRAESTRUCTURA SOCIAL MUNICIPAL	150 ML	201 PERSONAS	NOMBRE DEL INDICADOR: % DE CONSTRUIDOS	MÉTODO DE CÁLCULO: (NÚMERO ML CONSTRUIDOS / NÚMERO ML PROYECTADOS) *100



H. AYUNTAMIENTO CONSTITUCIONAL  
SAN PEDRO ATOYAC, JAM., OAXACA.  
2025-2027.

“UNIDOS POR UN ATOYAC MEJOR”

2025. “AÑO DE LA MUJER INDIGENA”

LA PALMA	LOS CAMINOS, CARRETERAS, CALLES EN EL MUNICIPIO EN SU MAYORÍA SON DE TERRACERÍA, EN TIEMPO LLUVIAS SE VUELVEN INTRANSITABLES Y DIFICULTA LA COMUNICACIÓN DE LAS PERSONAS.	MEJORAR LA INFRAESTRUCTURA DE CAMINOS, CARRETERAS Y CALLES EN EL MUNICIPIO DE SAN PEDRO ATOYAC.	DESTINAR RECURSOS ESPECÍFICOS EN OBRAS Y PROYECTOS DE INFRAESTRUCTURA VIAL TERRESTRE.	1.CONSTRUIR LA PAVIMENTACIÓN DE DIVERSAS CALLES	CONSTRUCCIÓN DE PAVIMENTO A BASE DE CONCRETO HIDRÁULICO DE LA CALLE PRINCIPAL DE LA PALMA	16.502196	-97.954663	GOBIERNO MUNICIPAL, AUTORIDAD AUXILIAR, SICT, EMPRESAS CONSTRUCTORAS Y CONCESIONARIAS, PROFESIONALES DE LA INGENIERIA	2025-2027	\$500,000.00	FONDO DE INFRAESTRUCTURA SOCIAL MUNICIPAL	150,000 ML	226 PERSONAS	NOMBRE DEL INDICADOR: % DE ML CONSTRUIDOS	MÉTODO DE CÁLCULO: (NÚMERO ML CONSTRUIDOS / NÚMERO ML PROYECTADOS) *100
ZAPOTE BLANCO	LOS CAMINOS, CARRETERAS, CALLES EN EL MUNICIPIO EN SU MAYORÍA SON DE TERRACERÍA, EN TIEMPO LLUVIAS SE VUELVEN INTRANSITABLES Y DIFICULTA LA COMUNICACIÓN DE LAS PERSONAS.	MEJORAR LA INFRAESTRUCTURA DE CAMINOS, CARRETERAS Y CALLES EN EL MUNICIPIO DE SAN PEDRO ATOYAC.	DESTINAR RECURSOS ESPECÍFICOS EN OBRAS Y PROYECTOS DE INFRAESTRUCTURA VIAL TERRESTRE.	1.CONSTRUIR LA PAVIMENTACIÓN DE DIVERSAS CALLES	CONSTRUCCIÓN DE PAVIMENTO A BASE DE CONCRETO HIDRÁULICO DE LA CALLE DE LA TELESECUNDARIA EN ZAPOTE BLANCO	16.541696	-97.967902	GOBIERNO MUNICIPAL, AUTORIDAD AUXILIAR, SICT, EMPRESAS CONSTRUCTORAS Y CONCESIONARIAS, PROFESIONALES DE LA INGENIERIA	2025-2027	\$500,000.00	FONDO DE INFRAESTRUCTURA SOCIAL MUNICIPAL	200,000 ML	304 PERSONAS	NOMBRE DEL INDICADOR: % DE ML CONSTRUIDOS	MÉTODO DE CÁLCULO: (NÚMERO ML CONSTRUIDOS / NÚMERO ML PROYECTADOS) *100
SAN PEDRO ATOYAC	LOS CAMINOS, CARRETERAS, CALLES EN EL MUNICIPIO EN SU MAYORÍA SON DE TERRACERÍA, EN TIEMPO LLUVIAS SE VUELVEN INTRANSITABLES Y DIFICULTA LA COMUNICACIÓN DE LAS PERSONAS.	MEJORAR LA INFRAESTRUCTURA DE CAMINOS, CARRETERAS Y CALLES EN EL MUNICIPIO DE SAN PEDRO ATOYAC.	DESTINAR RECURSOS ESPECÍFICOS EN OBRAS Y PROYECTOS DE INFRAESTRUCTURA VIAL TERRESTRE.	1.CONSTRUIR LA PAVIMENTACIÓN DE DIVERSAS CALLES	CONSTRUCCIÓN DE PAVIMENTO A BASE DE CONCRETO HIDRÁULICO DE LA COL. LOS VEGA	16.492276	-97.983427	GOBIERNO MUNICIPAL, SICT, EMPRESAS CONSTRUCTORAS Y CONCESIONARIAS, PROFESIONALES DE LA INGENIERIA	2025-2027	\$500,000.00	FONDO DE INFRAESTRUCTURA SOCIAL MUNICIPAL	100 ML	150 PERSONAS	NOMBRE DEL INDICADOR: % DE ML CONSTRUIDOS	MÉTODO DE CÁLCULO: (NÚMERO ML CONSTRUIDOS / NÚMERO ML PROYECTADOS) *100
SAN PEDRO ATOYAC	LOS CAMINOS, CARRETERAS, CALLES EN EL MUNICIPIO EN SU MAYORÍA SON DE TERRACERÍA, EN TIEMPO LLUVIAS SE VUELVEN INTRANSITABLES Y DIFICULTA LA COMUNICACIÓN DE LAS PERSONAS.	MEJORAR LA INFRAESTRUCTURA DE CAMINOS, CARRETERAS Y CALLES EN EL MUNICIPIO DE SAN PEDRO ATOYAC.	DESTINAR RECURSOS ESPECÍFICOS EN OBRAS Y PROYECTOS DE INFRAESTRUCTURA VIAL TERRESTRE.	1.CONSTRUIR LA PAVIMENTACIÓN DE DIVERSAS CALLES	CONSTRUCCIÓN DE PAVIMENTO A BASE DE CONCRETO HIDRÁULICO DE LA CALLE PRINCIPAL EN EL BARRIO SAN NICOLAS	16.491369	-97.986468	GOBIERNO MUNICIPAL, SICT, EMPRESAS CONSTRUCTORAS Y CONCESIONARIAS, PROFESIONALES DE LA INGENIERIA	2025-2027	\$500,000.00	FONDO DE INFRAESTRUCTURA SOCIAL MUNICIPAL	150 ML	203 PERSONAS	NOMBRE DEL INDICADOR: % DE ML CONSTRUIDOS	MÉTODO DE CÁLCULO: (NÚMERO ML CONSTRUIDOS / NÚMERO ML PROYECTADOS) *100
SAN PEDRO ATOYAC	LOS CAMINOS, CARRETERAS, CALLES EN EL MUNICIPIO EN SU MAYORÍA SON DE TERRACERÍA, EN TIEMPO LLUVIAS SE VUELVEN INTRANSITABLES Y DIFICULTA LA COMUNICACIÓN DE LAS PERSONAS.	MEJORAR LA INFRAESTRUCTURA DE CAMINOS, CARRETERAS Y CALLES EN EL MUNICIPIO DE SAN PEDRO ATOYAC.	DESTINAR RECURSOS ESPECÍFICOS EN OBRAS Y PROYECTOS DE INFRAESTRUCTURA VIAL TERRESTRE.	1.CONSTRUIR LA PAVIMENTACIÓN DE DIVERSAS CALLES	CONSTRUCCIÓN DE PAVIMENTO A BASE DE CONCRETO HIDRÁULICO DE LA CALLE VENUSTIANO CARRANZA EN EL BARRIO SAN NICOLAS	16.449819	-97.9876591	GOBIERNO MUNICIPAL, SICT, EMPRESAS CONSTRUCTORAS Y CONCESIONARIAS, PROFESIONALES DE LA INGENIERIA	2025-2027	\$500,000.00	FONDO DE INFRAESTRUCTURA SOCIAL MUNICIPAL	150 ML	203 PERSONAS	NOMBRE DEL INDICADOR: % DE ML CONSTRUIDOS	MÉTODO DE CÁLCULO: (NÚMERO ML CONSTRUIDOS / NÚMERO ML PROYECTADOS) *100
SAN PEDRO ATOYAC	LOS CAMINOS, CARRETERAS, CALLES EN EL MUNICIPIO EN SU MAYORÍA SON DE TERRACERÍA, EN TIEMPO LLUVIAS SE VUELVEN INTRANSITABLES Y DIFICULTA LA COMUNICACIÓN DE LAS PERSONAS.	MEJORAR LA INFRAESTRUCTURA DE CAMINOS, CARRETERAS Y CALLES EN EL MUNICIPIO DE SAN PEDRO ATOYAC.	DESTINAR RECURSOS ESPECÍFICOS EN OBRAS Y PROYECTOS DE INFRAESTRUCTURA VIAL TERRESTRE.	1.CONSTRUIR LA PAVIMENTACIÓN DE DIVERSAS CALLES	CONSTRUCCIÓN DE PAVIMENTO A BASE DE CONCRETO HIDRÁULICO DE LA CALLE N'DIKA XAÑU EN EL BARRIO CHICO	16.488034	-97.980318	GOBIERNO MUNICIPAL, AUTORIDAD AUXILIAR, SICT, EMPRESAS CONSTRUCTORAS Y CONCESIONARIAS, PROFESIONALES DE LA INGENIERIA	2025-2027	\$500,000.00	FONDO DE INFRAESTRUCTURA SOCIAL MUNICIPAL	150 ML	203 PERSONAS	NOMBRE DEL INDICADOR: % DE ML CONSTRUIDOS	MÉTODO DE CÁLCULO: (NÚMERO ML CONSTRUIDOS / NÚMERO ML PROYECTADOS) *100
SAN PEDRO ATOYAC	LOS CAMINOS, CARRETERAS, CALLES EN EL MUNICIPIO EN SU MAYORÍA SON DE TERRACERÍA, EN TIEMPO LLUVIAS SE VUELVEN INTRANSITABLES Y DIFICULTA LA COMUNICACIÓN DE LAS PERSONAS.	MEJORAR LA INFRAESTRUCTURA DE CAMINOS, CARRETERAS Y CALLES EN EL MUNICIPIO DE SAN PEDRO ATOYAC.	DESTINAR RECURSOS ESPECÍFICOS EN OBRAS Y PROYECTOS DE INFRAESTRUCTURA VIAL TERRESTRE.	1.CONSTRUIR LA PAVIMENTACIÓN DE DIVERSAS CALLES	CONSTRUCCIÓN DE PAVIMENTO A BASE DE CONCRETO HIDRÁULICO DE LA CALLE POR EL PANTÓN EN BARRIO CHICO	16.491673	-97.983497	GOBIERNO MUNICIPAL, SICT, EMPRESAS CONSTRUCTORAS Y CONCESIONARIAS, PROFESIONALES DE LA INGENIERIA	2025-2027	\$500,000.00	FONDO DE INFRAESTRUCTURA SOCIAL MUNICIPAL	150 ML	203 PERSONAS	NOMBRE DEL INDICADOR: % DE ML CONSTRUIDOS	MÉTODO DE CÁLCULO: (NÚMERO ML CONSTRUIDOS / NÚMERO ML PROYECTADOS) *100
SAN PEDRO ATOYAC	LOS CAMINOS, CARRETERAS, CALLES EN EL MUNICIPIO EN SU MAYORÍA SON DE TERRACERÍA, EN TIEMPO LLUVIAS SE VUELVEN INTRANSITABLES Y DIFICULTA LA COMUNICACIÓN DE LAS PERSONAS.	MEJORAR LA INFRAESTRUCTURA DE CAMINOS, CARRETERAS Y CALLES EN EL MUNICIPIO DE SAN PEDRO ATOYAC.	DESTINAR RECURSOS ESPECÍFICOS EN OBRAS Y PROYECTOS DE INFRAESTRUCTURA VIAL TERRESTRE.	1.CONSTRUIR LA PAVIMENTACIÓN DE DIVERSAS CALLES	CONSTRUCCIÓN DE PAVIMENTO A BASE DE CONCRETO HIDRÁULICO DE LA CALLE BENITO JUÁREZ EN BARRIO CHICO	16.489795	-97.984167	GOBIERNO MUNICIPAL, SICT, EMPRESAS CONSTRUCTORAS Y CONCESIONARIAS, PROFESIONALES DE LA INGENIERIA	2025-2027	\$500,000.00	FONDO DE INFRAESTRUCTURA SOCIAL MUNICIPAL	100 ML	150 PERSONAS	NOMBRE DEL INDICADOR: % DE ML CONSTRUIDOS	MÉTODO DE CÁLCULO: (NÚMERO ML CONSTRUIDOS / NÚMERO ML PROYECTADOS) *100
SAN PEDRO ATOYAC	LOS CAMINOS, CARRETERAS, CALLES EN EL MUNICIPIO EN SU MAYORÍA SON DE TERRACERÍA, EN TIEMPO LLUVIAS SE VUELVEN INTRANSITABLES Y DIFICULTA LA COMUNICACIÓN DE LAS PERSONAS.	MEJORAR LA INFRAESTRUCTURA DE CAMINOS, CARRETERAS Y CALLES EN EL MUNICIPIO DE SAN PEDRO ATOYAC.	DESTINAR RECURSOS ESPECÍFICOS EN OBRAS Y PROYECTOS DE INFRAESTRUCTURA VIAL TERRESTRE.	1.CONSTRUIR LA PAVIMENTACIÓN DE DIVERSAS CALLES	REHABILITACIÓN DEL PAVIMENTO A BASE DE CONCRETO HIDRÁULICO DE LA CALLE 20 DE NOVIEMBRE EN BARRIO GRANDE	16.487827	-97.985153	GOBIERNO MUNICIPAL, SICT, EMPRESAS CONSTRUCTORAS Y CONCESIONARIAS, PROFESIONALES DE LA INGENIERIA	2025-2027	\$500,000.00	FONDO DE INFRAESTRUCTURA SOCIAL MUNICIPAL	200 ML	201 PERSONAS	NOMBRE DEL INDICADOR: % DE ML REHABILITADOS	MÉTODO DE CÁLCULO: (NÚMERO ML REHABILITADOS / NÚMERO ML PROYECTADOS) *100



H. AYUNTAMIENTO CONSTITUCIONAL  
SAN PEDRO ATOYAC, JAM., OAXACA.  
2025-2027.

“UNIDOS POR UN ATOYAC MEJOR”

2025. “AÑO DE LA MUJER INDIGENA”.

LA PALMA	LOS CAMINOS, CARRETERAS, CALLES EN EL MUNICIPIO EN SU MAYORÍA SON DE TERRACERÍA, EN TIEMPO LLUVIAS SE VUELVEN INTRANSITABLES Y DIFICULTA LA COMUNICACIÓN DE LAS PERSONAS.	MEJORAR LA INFRAESTRUCTURA DE CAMINOS, CARRETERAS Y CALLES EN EL MUNICIPIO DE SAN PEDRO ATOYAC.	DESTINAR RECURSOS ESPECÍFICOS EN OBRAS Y PROYECTOS DE INFRAESTRUCTURA VIAL TERRESTRE.	1.CONSTRUIR LA PAVIMENTACIÓN DE DIVERSAS CALLES	CONSTRUCCIÓN DE PAVIMENTO A BASE DE CONCRETO HIDRÁULICO DE LA CALLE SIN NOMBRE DE LA PALMA	16.502816	-97.952037	GOBIERNO MUNICIPAL, AUTORIDAD AUXILIAR, SICT. EMPRESAS CONSTRUCTORAS Y CONCESIONARIAS. PROFESIONALES DE LA INGENIERIA	2025-2027	\$500,000.00	FONDO DE INFRAESTRUCTURA SOCIAL MUNICIPAL	150.00 ML	226 PERSONAS	NOMBRE DEL INDICADOR: % DE ML CONSTRUIDOS	MÉTODO DE CÁLCULO: (NÚMERO ML CONSTRUIDOS / NÚMERO ML PROYECTADOS) *100
LA GUADALUPE	LOS CAMINOS, CARRETERAS, CALLES EN EL MUNICIPIO EN SU MAYORÍA SON DE TERRACERÍA, EN TIEMPO LLUVIAS SE VUELVEN INTRANSITABLES Y DIFICULTA LA COMUNICACIÓN DE LAS PERSONAS.	MEJORAR LA INFRAESTRUCTURA DE CAMINOS, CARRETERAS Y CALLES EN EL MUNICIPIO DE SAN PEDRO ATOYAC.	DESTINAR RECURSOS ESPECÍFICOS EN OBRAS Y PROYECTOS DE INFRAESTRUCTURA VIAL TERRESTRE.	1.CONSTRUIR LA PAVIMENTACIÓN DE DIVERSAS CALLES	CONSTRUCCIÓN DE PAVIMENTO A BASE DE CONCRETO HIDRÁULICO DE LA CALLE PRINCIPAL DE LA GUADALUPE	16.503503	-97.964838	GOBIERNO MUNICIPAL, AUTORIDAD AUXILIAR, SICT. EMPRESAS CONSTRUCTORAS Y CONCESIONARIAS. PROFESIONALES DE LA INGENIERIA	2025-2027	\$500,000.00	FONDO DE INFRAESTRUCTURA SOCIAL MUNICIPAL	200.00 ML	150 PERSONAS	NOMBRE DEL INDICADOR: % DE ML CONSTRUIDOS	MÉTODO DE CÁLCULO: (NÚMERO ML CONSTRUIDOS / NÚMERO ML PROYECTADOS) *100
CRUZ COLORADA	LOS CAMINOS, CARRETERAS, CALLES EN EL MUNICIPIO EN SU MAYORÍA SON DE TERRACERÍA, EN TIEMPO LLUVIAS SE VUELVEN INTRANSITABLES Y DIFICULTA LA COMUNICACIÓN DE LAS PERSONAS.	MEJORAR LA INFRAESTRUCTURA DE CAMINOS, CARRETERAS Y CALLES EN EL MUNICIPIO DE SAN PEDRO ATOYAC.	DESTINAR RECURSOS ESPECÍFICOS EN OBRAS Y PROYECTOS DE INFRAESTRUCTURA VIAL TERRESTRE.	1.CONSTRUIR LA PAVIMENTACIÓN DE DIVERSAS CALLES	CONSTRUCCIÓN DE PAVIMENTO A BASE DE CONCRETO HIDRÁULICO DE LA CALLE PRINCIPAL DE LA CRUZ COLORADA	16.538196	-97.971276	GOBIERNO MUNICIPAL, AUTORIDAD AUXILIAR, SICT. EMPRESAS CONSTRUCTORAS Y CONCESIONARIAS. PROFESIONALES DE LA INGENIERIA	2025-2027	\$500,000.00	FONDO DE INFRAESTRUCTURA SOCIAL MUNICIPAL	300.00 ML	204 PERSONAS	NOMBRE DEL INDICADOR: % DE ML CONSTRUIDOS	MÉTODO DE CÁLCULO: (NÚMERO ML CONSTRUIDOS / NÚMERO ML PROYECTADOS) *100
EL NARANJO	LOS CAMINOS, CARRETERAS, CALLES EN EL MUNICIPIO EN SU MAYORÍA SON DE TERRACERÍA, EN TIEMPO LLUVIAS SE VUELVEN INTRANSITABLES Y DIFICULTA LA COMUNICACIÓN DE LAS PERSONAS.	MEJORAR LA INFRAESTRUCTURA DE CAMINOS, CARRETERAS Y CALLES EN EL MUNICIPIO DE SAN PEDRO ATOYAC.	DESTINAR RECURSOS ESPECÍFICOS EN OBRAS Y PROYECTOS DE INFRAESTRUCTURA VIAL TERRESTRE.	1.CONSTRUIR LA PAVIMENTACIÓN DE DIVERSAS CALLES	CONSTRUCCIÓN DE PAVIMENTO A BASE DE CONCRETO HIDRÁULICO DE LA CALLE PRINCIPAL DE EL NARANJO	16.522756	-97.988447	GOBIERNO MUNICIPAL, AUTORIDAD AUXILIAR, SICT. EMPRESAS CONSTRUCTORAS Y CONCESIONARIAS. PROFESIONALES DE LA INGENIERIA	2025-2027	\$500,000.00	FONDO DE INFRAESTRUCTURA SOCIAL MUNICIPAL	100.00 ML	87 PERSONAS	NOMBRE DEL INDICADOR: % DE ML CONSTRUIDOS	MÉTODO DE CÁLCULO: (NÚMERO ML CONSTRUIDOS / NÚMERO ML PROYECTADOS) *100
SAN PEDRO ATOYAC	LOS CAMINOS, CARRETERAS, CALLES EN EL MUNICIPIO EN SU MAYORÍA SON DE TERRACERÍA, EN TIEMPO LLUVIAS SE VUELVEN INTRANSITABLES Y DIFICULTA LA COMUNICACIÓN DE LAS PERSONAS.	MEJORAR LA INFRAESTRUCTURA DE CAMINOS, CARRETERAS Y CALLES EN EL MUNICIPIO DE SAN PEDRO ATOYAC.	DESTINAR RECURSOS ESPECÍFICOS EN OBRAS Y PROYECTOS DE INFRAESTRUCTURA VIAL TERRESTRE.	4. REALIZAR INSPECCIONES REGULARES Y REPARACIONES OPORTUNAS.	CONSTRUCCIÓN DE PUENTE VEHICULAR EN EL RÍO PUERCO DE SAN PEDRO ATOYAC	16.499567	-97.996979	GOBIERNO MUNICIPAL, SICT. EMPRESAS CONSTRUCTORAS Y CONCESIONARIAS. PROFESIONALES DE LA INGENIERIA	2025-2027	\$500,000.00	OTRAS FUENTES DE FINANCIAMIENTO	1 OBRA	2720 PERSONAS	NOMBRE DEL INDICADOR: % DE OBRAS CONSTRUIDAS	MÉTODO DE CÁLCULO: (NÚMERO OBRAS CONSTRUIDAS / NÚMERO OBRAS PROYECTADOS) *100
<b>TEMA: VIVIENDA</b>															
SAN PEDRO ATOYAC	EL 49% DE LAS VIVIENDAS SE ENCUENTRAN EN HACNAMIENTO.	DISMINUIR EL PORCENTAJE DE VIVIENDAS EN CONDICIÓN DE HACNAMIENTO EN EL MUNICIPIO DE SAN PEDRO ATOYAC.	IMPLEMENTAR PROYECTOS DE MEJORAMIENTO EN LAS VVIENDAS.	2. PROMOVER PROGRAMAS QUE ATENDAN EL HACNAMIENTO EN LAS VIVIENDAS.	CONSTRUCCIÓN DE 100 CUARTOS DORMITORIO PARA EL MEJORAMIENTO DE LA VIVIENDA EN SAN PEDRO ATOYAC	16.489063	-97.987078	AUTORIDAD MUNICIPAL, SEDATU, CONAVI, INFONAVIT, SECRETARIA DE INFRAESTRUCTURA	2025-2027	\$4,000,000.00	OTRAS FUENTES DE FINANCIAMIENTO	100 ACCIONES	400 PERSONAS	NOMBRE DEL INDICADOR: % DE ACCIONES REALIZADOS	MÉTODO DE CÁLCULO: (NÚMERO ACCIONES REALIZADOS / NÚMERO ACCIONES PLANEADOS) *100
ZAPOTE BLANCO	EL 49% DE LAS VIVIENDAS SE ENCUENTRAN EN HACNAMIENTO.	DISMINUIR EL PORCENTAJE DE VIVIENDAS EN CONDICIÓN DE HACNAMIENTO EN EL MUNICIPIO DE SAN PEDRO ATOYAC.	IMPLEMENTAR PROYECTOS DE MEJORAMIENTO EN LAS VVIENDAS.	2. PROMOVER PROGRAMAS QUE ATENDAN EL HACNAMIENTO EN LAS VIVIENDAS.	CONSTRUCCIÓN DE DOCE CUARTOS DORMITORIO PARA EL MEJORAMIENTO DE LA VIVIENDA EN EL ZAPOTE BLANCO	16.541902	-97.987109	AUTORIDAD MUNICIPAL, AUXILIAR, SEDATU, CONAVI, INFONAVIT, SECRETARIA DE INFRAESTRUCTURA	2025-2027	\$500,000.00	OTRAS FUENTES DE FINANCIAMIENTO	12.00 ACCIONES	48 PERSONAS	NOMBRE DEL INDICADOR: % DE ACCIONES REALIZADOS	MÉTODO DE CÁLCULO: (NÚMERO ACCIONES REALIZADOS / NÚMERO ACCIONES PLANEADOS) *100
LA PALMA	EL 49% DE LAS VIVIENDAS SE ENCUENTRAN EN HACNAMIENTO.	DISMINUIR EL PORCENTAJE DE VIVIENDAS EN CONDICIÓN DE HACNAMIENTO EN EL MUNICIPIO DE SAN PEDRO ATOYAC.	IMPLEMENTAR PROYECTOS DE MEJORAMIENTO EN LAS VVIENDAS.	2. PROMOVER PROGRAMAS QUE ATENDAN EL HACNAMIENTO EN LAS VVIENDAS.	CONSTRUCCIÓN DE 10 CUARTOS DORMITORIO PARA EL MEJORAMIENTO DE LA VIVIENDA EN LA PALMA	16.502519	-97.952692	AUTORIDAD MUNICIPAL, AUTORIDAD AUXILIAR, SEDATU, CONAVI, INFONAVIT, SECRETARIA DE INFRAESTRUCTURA	2025-2027	\$400,000.00	OTRAS FUENTES DE FINANCIAMIENTO	10,000 ACCIONES	484 PERSONAS	NOMBRE DEL INDICADOR: % DE ACCIONES REALIZADOS	MÉTODO DE CÁLCULO: (NÚMERO ACCIONES REALIZADOS / NÚMERO ACCIONES PLANEADOS) *100



TEMA: AGUA Y SANEAMIENTO															
SAN PEDRO ATOYAC	DEFICIENCIAS EN LA INFRAESTRUCTURA DEL SISTEMA DE AGUA POTABLE, DRENAJE Y ALCANTARILLADO EN LOCALIDADES Y MUNICIPIO DE SAN PEDRO ATOYAC.	LOGRAR EL ACCESO EQUITATIVO A LOS SERVICIOS DE AGUA POTABLE, DRENAJE Y ALCANTARILLADO EN EL MUNICIPIO DE SAN PEDRO ATOYAC.	MEJORAR LA ACCESIBILIDAD Y SEGURIDAD DE LOS SERVICIOS	2. INCREMENTAR LA INVERSIÓN EN LA CONSTRUCCIÓN, REHABILITACIÓN Y MANTENIMIENTO DE REDES DE AGUA POTABLE, DRENAJE Y ALCANTARILLADO.	REHABILITACIÓN DE LA RED DE AGUA ENTUBADA DE SAN PEDRO ATOYAC	16.489073	-97.986377	GOBIERNO MUNICIPAL, CEA, CONAGUA, SOAPA, SECRETARÍA DE INFRAESTRUCTURAS Y COMUNICACIONES	2025-2027	\$1,800,000.00	FONDO DE INFRAESTRUCTURA/ SOCIAL MUNICIPAL	1 OBRA	2729 PERSONAS	NOMBRE DEL INDICADOR: % DE OBRAS REHABILITADAS	MÉTODO DE CÁLCULO: (NÚMERO OBRAS REHABILITADAS / NÚMERO OBRAS PLANEADAS) *100
SAN PEDRO ATOYAC	DEFICIENCIAS EN LA INFRAESTRUCTURA DEL SISTEMA DE AGUA POTABLE, DRENAJE Y ALCANTARILLADO EN LOCALIDADES Y MUNICIPIO DE SAN PEDRO ATOYAC.	LOGRAR EL ACCESO EQUITATIVO A LOS SERVICIOS DE AGUA POTABLE, DRENAJE Y ALCANTARILLADO EN EL MUNICIPIO DE SAN PEDRO ATOYAC.	MEJORAR LA ACCESIBILIDAD Y SEGURIDAD DE LOS SERVICIOS	2. INCREMENTAR LA INVERSIÓN EN LA CONSTRUCCIÓN, REHABILITACIÓN Y MANTENIMIENTO DE REDES DE AGUA POTABLE, DRENAJE Y ALCANTARILLADO.	CONSTRUCCION DE POZO ARTESIANO TIPO NORIA EN RÍO PUERCO DE SAN PEDRO ATOYAC	16.49087	-97.980845	GOBIERNO MUNICIPAL, CEA, CONAGUA, SOAPA, SECRETARÍA DE INFRAESTRUCTURAS Y COMUNICACIONES	2025-2027	\$800,000.00	FONDO DE INFRAESTRUCTURA/ SOCIAL MUNICIPAL	1 OBRA	2729 PERSONAS	NOMBRE DEL INDICADOR: % DE OBRAS CONSTRUIDAS	MÉTODO DE CÁLCULO: (NÚMERO OBRAS CONSTRUIDAS / NÚMERO OBRAS PLANEADAS) *100
SAN PEDRO ATOYAC	DEFICIENCIAS EN LA INFRAESTRUCTURA DEL SISTEMA DE AGUA POTABLE, DRENAJE Y ALCANTARILLADO EN LOCALIDADES Y MUNICIPIO DE SAN PEDRO ATOYAC.	LOGRAR EL ACCESO EQUITATIVO A LOS SERVICIOS DE AGUA POTABLE, DRENAJE Y ALCANTARILLADO EN EL MUNICIPIO DE SAN PEDRO ATOYAC.	MEJORAR LA ACCESIBILIDAD Y SEGURIDAD DE LOS SERVICIOS	2. INCREMENTAR LA INVERSIÓN EN LA CONSTRUCCIÓN, REHABILITACIÓN Y MANTENIMIENTO DE REDES DE AGUA POTABLE, DRENAJE Y ALCANTARILLADO.	CONSTRUCCIÓN DE ALCANTARILLADO PLUVIAL EN LA CALLE SN NOMBRE DE BARRIO CHICO	16.48758	-97.981185	GOBIERNO MUNICIPAL, CEA, CONAGUA, SOAPA, SECRETARÍA DE INFRAESTRUCTURAS Y COMUNICACIONES	2025-2027	\$350,000.00	FONDO DE INFRAESTRUCTURA/ SOCIAL MUNICIPAL	1 OBRA	203 PERSONAS	NOMBRE DEL INDICADOR: % DE OBRAS CONSTRUIDAS	MÉTODO DE CÁLCULO: (NÚMERO OBRAS CONSTRUIDAS / NÚMERO OBRAS PLANEADAS) *100
ZAPOTE BLANCO	DEFICIENCIAS EN LA INFRAESTRUCTURA DEL SISTEMA DE AGUA POTABLE, DRENAJE Y ALCANTARILLADO EN LOCALIDADES Y MUNICIPIO DE SAN PEDRO ATOYAC.	LOGRAR EL ACCESO EQUITATIVO A LOS SERVICIOS DE AGUA POTABLE, DRENAJE Y ALCANTARILLADO EN EL MUNICIPIO DE SAN PEDRO ATOYAC.	MEJORAR LA ACCESIBILIDAD Y SEGURIDAD DE LOS SERVICIOS	2. INCREMENTAR LA INVERSIÓN EN LA CONSTRUCCIÓN, REHABILITACIÓN Y MANTENIMIENTO DE REDES DE AGUA POTABLE, DRENAJE Y ALCANTARILLADO.	REHABILITACIÓN DE LA LÍNEA DE CONDUCCIÓN DE AGUA ENTUBADA DE ZAPOTE BLANCO	16.546251	-97.964799	GOBIERNO MUNICIPAL, AUTORIDADES AUXILIARES, CEA, CONAGUA, SOAPA, SECRETARÍA DE INFRAESTRUCTURAS Y COMUNICACIONES	2025-2027	\$900,000.00	FONDO DE INFRAESTRUCTURA/ SOCIAL MUNICIPAL	6.00 KM	304 PERSONAS	NOMBRE DEL INDICADOR: % DE KM REHABILITADOS	MÉTODO DE CÁLCULO: (NÚMERO OBRAS REHABILITADOS / NÚMERO KM PLANEADOS) *100
LA PALMA	DEFICIENCIAS EN LA INFRAESTRUCTURA DEL SISTEMA DE AGUA POTABLE, DRENAJE Y ALCANTARILLADO EN LOCALIDADES Y MUNICIPIO DE SAN PEDRO ATOYAC.	LOGRAR EL ACCESO EQUITATIVO A LOS SERVICIOS DE AGUA POTABLE, DRENAJE Y ALCANTARILLADO EN EL MUNICIPIO DE SAN PEDRO ATOYAC.	MEJORAR LA ACCESIBILIDAD Y SEGURIDAD DE LOS SERVICIOS	1. PROTEGER LAS FUENTES DE AGUA POTABLE Y EL SANEAMIENTO.	REHABILITACIÓN DEL TANQUE PÚBLICO DE ALMACENAMIENTO DE AGUA POTABLE DE LA PALMA	16.504692	-97.951346	GOBIERNO MUNICIPAL, AUTORIDADES AUXILIARES, CEA, CONAGUA, SOAPA, SECRETARÍA DE INFRAESTRUCTURAS Y COMUNICACIONES	2025-2027	\$450,000.00	FONDO DE INFRAESTRUCTURA/ SOCIAL MUNICIPAL	1.00 OBRA	226 PERSONAS	NOMBRE DEL INDICADOR: % DE OBRAS REALIZADAS	MÉTODO DE CÁLCULO: (NÚMERO OBRAS REALIZADAS / NÚMERO OBRAS PLANEADAS) *100
EL NARANJO	DEFICIENCIAS EN LA INFRAESTRUCTURA DEL SISTEMA DE AGUA POTABLE, DRENAJE Y ALCANTARILLADO EN LOCALIDADES Y MUNICIPIO DE SAN PEDRO ATOYAC.	LOGRAR EL ACCESO EQUITATIVO A LOS SERVICIOS DE AGUA POTABLE, DRENAJE Y ALCANTARILLADO EN EL MUNICIPIO DE SAN PEDRO ATOYAC.	MEJORAR LA ACCESIBILIDAD Y SEGURIDAD DE LOS SERVICIOS	2. INCREMENTAR LA INVERSIÓN EN LA CONSTRUCCIÓN, REHABILITACIÓN Y MANTENIMIENTO DE REDES DE AGUA POTABLE, DRENAJE Y ALCANTARILLADO.	REHABILITACIÓN DE LA LÍNEA DE CONDUCCIÓN DE AGUA ENTUBADA DE EL NARANJO	16.519693	-97.993735	GOBIERNO MUNICIPAL, AUTORIDADES AUXILIARES, CEA, CONAGUA, SOAPA, SECRETARÍA DE INFRAESTRUCTURAS Y COMUNICACIONES	2025-2027	\$500,000.00	FONDO DE INFRAESTRUCTURA/ SOCIAL MUNICIPAL	1.00 KM	87 PERSONAS	NOMBRE DEL INDICADOR: % DE KM REHABILITADOS	MÉTODO DE CÁLCULO: (NÚMERO OBRAS REHABILITADOS / NÚMERO KM PLANEADOS) *100
SAN ANTONIO CARRIZO	DEFICIENCIAS EN LA INFRAESTRUCTURA DEL SISTEMA DE AGUA POTABLE, DRENAJE Y ALCANTARILLADO EN LOCALIDADES Y MUNICIPIO DE SAN PEDRO ATOYAC.	LOGRAR EL ACCESO EQUITATIVO A LOS SERVICIOS DE AGUA POTABLE, DRENAJE Y ALCANTARILLADO EN EL MUNICIPIO DE SAN PEDRO ATOYAC.	MEJORAR LA ACCESIBILIDAD Y SEGURIDAD DE LOS SERVICIOS	1. PROTEGER LAS FUENTES DE AGUA POTABLE Y EL SANEAMIENTO.	EQUIPAMIENTO DEL POZO ARTESIANO TIPO NORIA DE SAN ANTONIO CARRIZO	16.520387	-97.939579	GOBIERNO MUNICIPAL, AUTORIDADES AUXILIARES, CEA, CONAGUA, SOAPA, SECRETARÍA DE INFRAESTRUCTURAS Y COMUNICACIONES	2025-2027	\$250,000.00	FONDO DE INFRAESTRUCTURA/ SOCIAL MUNICIPAL	1 OBRA	108 PERSONAS	NOMBRE DEL INDICADOR: % DE OBRAS EQUIPADAS	MÉTODO DE CÁLCULO: (NÚMERO OBRAS EQUIPADAS / NÚMERO OBRAS PLANEADAS) *100
SAN PEDRO ATOYAC	DEFICIENCIAS EN LA INFRAESTRUCTURA DEL SISTEMA DE AGUA POTABLE, DRENAJE Y ALCANTARILLADO EN LOCALIDADES Y MUNICIPIO DE SAN PEDRO ATOYAC.	LOGRAR EL ACCESO EQUITATIVO A LOS SERVICIOS DE AGUA POTABLE, DRENAJE Y ALCANTARILLADO EN EL MUNICIPIO DE SAN PEDRO ATOYAC.	MEJORAR LA ACCESIBILIDAD Y SEGURIDAD DE LOS SERVICIOS	2. INCREMENTAR LA INVERSIÓN EN LA CONSTRUCCIÓN, REHABILITACIÓN Y MANTENIMIENTO DE REDES DE AGUA POTABLE, DRENAJE Y ALCANTARILLADO.	CONSTRUCCIÓN DE LA RED DE DRENAJE SANITARIO DE SAN PEDRO ATOYAC	16.48886	-97.986383	GOBIERNO MUNICIPAL, CEA, CONAGUA, SOAPA, SECRETARÍA DE INFRAESTRUCTURAS Y COMUNICACIONES	2025-2027	\$2,000,000.00	OTRAS FUENTES DE FINANCIAMIENTO	1 OBRA	2729 PERSONAS	NOMBRE DEL INDICADOR: % DE OBRAS CONSTRUIDAS	MÉTODO DE CÁLCULO: (NÚMERO OBRAS CONSTRUIDAS / NÚMERO OBRAS PLANEADAS) *100





TEMA: INFRAESTRUCTURA ESCOLAR															
SAN PEDRO ATOYAC	INFRAESTRUCTURA Y EQUIPAMIENTO CARENTE EN LAS INSTITUCIONES EDUCATIVAS DE SAN PEDRO ATOYAC.	MEJORAR EL ENTORNO ESCOLAR DE CALIDAD, SEGURO E INCLUSIVO EN EL MUNICIPIO DE SAN PEDRO ATOYAC.	PROPICIAR INSTALACIONES SEGURAS, EQUIPADAS Y CON SERVICIOS BÁSICOS.	2. BRINDAR SERVICIOS BÁSICOS EN LAS INSTALACIONES EDUCATIVAS	DOTACIÓN DE SERVICIOS BÁSICOS: AGUA Y ELECTRICIDAD EN LA ESC. PRIM. BILINGÜE JOSÉ MARÍA MORELOS, CLAVE: DPB0346B DE SAN PEDRO ATOYAC	16.484746	-97.983306	GOBIERNO MUNICIPAL, PERSONAL DIRECTIVO DE LA ESCUELA, COMITÉ ESCOLAR, INSTANCIAS DE GOBIERNO	2025	\$250,000.00	OTRAS FUENTES DE FINANCIAMIENTO	1 OBRA	292 PERSONAS	NOMBRE DEL INDICADOR: % DE OBRAS CONSTRUIDAS	MÉTODO DE CÁLCULO: (NÚMERO OBRAS CONSTRUIDAS / NÚMERO OBRAS PLANEADAS) *100
SAN PEDRO ATOYAC	INFRAESTRUCTURA Y EQUIPAMIENTO CARENTE EN LAS INSTITUCIONES EDUCATIVAS DE SAN PEDRO ATOYAC.	MEJORAR EL ENTORNO ESCOLAR DE CALIDAD, SEGURO E INCLUSIVO EN EL MUNICIPIO DE SAN PEDRO ATOYAC.	PROPICIAR INSTALACIONES SEGURAS, EQUIPADAS Y CON SERVICIOS BÁSICOS.	1. PROTEGER EL ÁREA PERIMETRAL DE LOS INMUEBLES EDUCATIVOS.	CONSTRUCCIÓN DE BARDA PERIMETRAL EN LA ESC. PRIM. BILINGÜE JOSÉ MARÍA MORELOS, CLAVE: DPB0346B DE SAN PEDRO ATOYAC	16.484595	-97.983713	GOBIERNO MUNICIPAL, PERSONAL DIRECTIVO DE LA ESCUELA, COMITÉ ESCOLAR, INSTANCIAS DE GOBIERNO	2025	\$350,000.00	OTRAS FUENTES DE FINANCIAMIENTO	1 OBRA	292 PERSONAS	NOMBRE DEL INDICADOR: % DE OBRAS CONSTRUIDAS	MÉTODO DE CÁLCULO: (NÚMERO OBRAS CONSTRUIDAS / NÚMERO OBRAS PLANEADAS) *100
SAN PEDRO ATOYAC	INFRAESTRUCTURA Y EQUIPAMIENTO CARENTE EN LAS INSTITUCIONES EDUCATIVAS DE SAN PEDRO ATOYAC.	MEJORAR EL ENTORNO ESCOLAR DE CALIDAD, SEGURO E INCLUSIVO EN EL MUNICIPIO DE SAN PEDRO ATOYAC.	PROPICIAR INSTALACIONES SEGURAS, EQUIPADAS Y CON SERVICIOS BÁSICOS.	1. PROTEGER EL ÁREA PERIMETRAL DE LOS INMUEBLES EDUCATIVOS.	CONSTRUCCIÓN DE BARDA PERIMETRAL EN LA TELESECUNTARIA, CLAVE: 20 DTV504A DE SAN PEDRO ATOYAC	16.483982	-97.981292	GOBIERNO MUNICIPAL, PERSONAL DIRECTIVO DE LA ESCUELA, COMITÉ ESCOLAR, INSTANCIAS DE GOBIERNO	2025	\$350,000.00	OTRAS FUENTES DE FINANCIAMIENTO	1 OBRA	220 PERSONAS	NOMBRE DEL INDICADOR: % DE OBRAS CONSTRUIDAS	MÉTODO DE CÁLCULO: (NÚMERO OBRAS CONSTRUIDAS / NÚMERO OBRAS PLANEADAS) *100
SAN PEDRO ATOYAC	INFRAESTRUCTURA Y EQUIPAMIENTO CARENTE EN LAS INSTITUCIONES EDUCATIVAS DE SAN PEDRO ATOYAC.	MEJORAR EL ENTORNO ESCOLAR DE CALIDAD, SEGURO E INCLUSIVO EN EL MUNICIPIO DE SAN PEDRO ATOYAC.	PROPICIAR INSTALACIONES SEGURAS, EQUIPADAS Y CON SERVICIOS BÁSICOS.	3. OFRECER ESPACIOS ADECUADOS PARA SUS ACTIVIDADES ACADÉMICAS, DEPORTIVAS, SOCIALES Y CÍVICAS.	CONSTRUCCIÓN DE TECHADO EN ÁREA DE USOS MULTIPLES DEL PREESCOLAR BENITO JUÁREZ, CLAVE: 20DCC0170Z DE SAN PEDRO ATOYAC	16.485711	-97.983551	GOBIERNO MUNICIPAL, PERSONAL DIRECTIVO DE LA ESCUELA, COMITÉ ESCOLAR, INSTANCIAS DE GOBIERNO	2025	\$500,000.00	OTRAS FUENTES DE FINANCIAMIENTO	1 OBRA	140 PERSONAS	NOMBRE DEL INDICADOR: % DE OBRAS CONSTRUIDAS	MÉTODO DE CÁLCULO: (NÚMERO OBRAS CONSTRUIDAS / NÚMERO OBRAS PLANEADAS) *100



EJES

TRANSVERSALES



SAN PEDRO  
ATOYAC

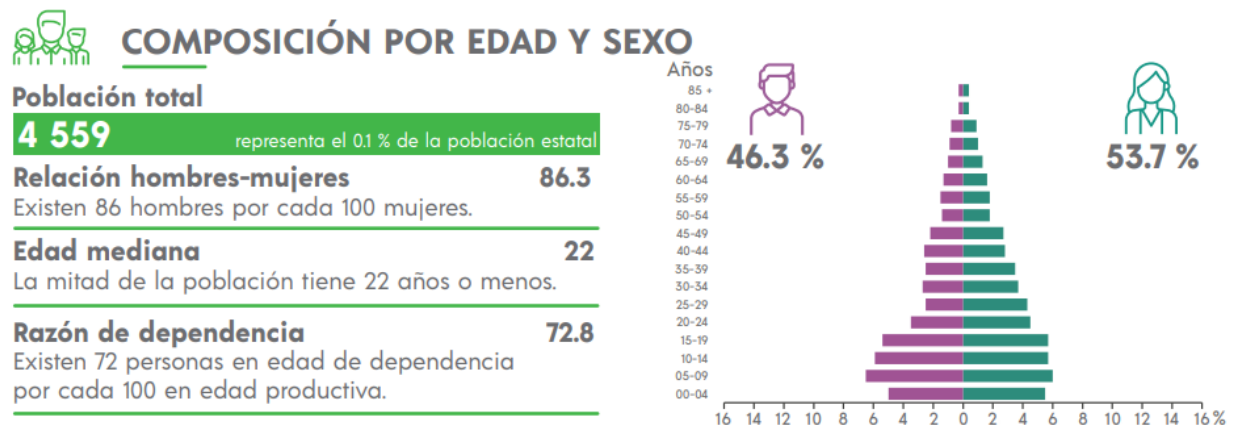


## 7.1. IGUALDAD DE GÉNERO

**San Pedro Atoyac con Bienestar:** En el municipio de San Pedro Atoyac, el ámbito de Igualdad de Género, tiene incidencia en el bienestar de la población, debido a la relación que hombres y mujeres tienen en temas de educación, salud, alimentación y pobreza, el cual consiste en tener los mismos derechos, responsabilidades y oportunidades.

De acuerdo con el Panorama sociodemográfico de México, 2020, la relación de hombres – mujeres en el municipio, es la existencia de 86 hombres por cada 100 mujeres; a partir de ahí indica la importancia de la igualdad de género, ya que implica que todas las personas de San Pedro Atoyac tengan los mismos derechos, recursos y oportunidades.

Grafica 12. Datos estadísticos de la Población de San Pedro Atoyac.



Fuente: (INEGI, Panorama sociodemográfico de Oaxaca. Censo de Población y Vivienda, 2020).

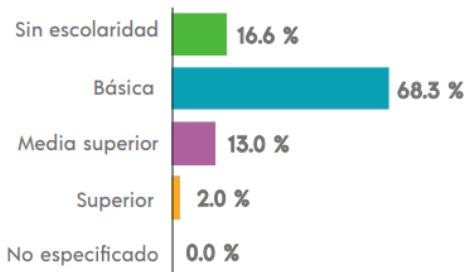
De acuerdo con datos del INEGI, 2020, la asistencia escolar de la población de 3 años y más (4,267 personas), fue de 1,348 personas asistentes, de las cuales 685 son hombres y 663 mujeres, poblaciones que oscilan de entre los 3 a 24 años; de la población que no asiste a la escuela, 1,279 son hombres y 1,640 son mujeres. El grado promedio de escolaridad en hombres es de 6.05 y en mujeres de 6.03; siendo así que 1,722 mujeres y 1,498 hombres cuentan con escolaridad básica.



Grafica 14. Indicadores educativos, San Pedro Atoyac.

## CARACTERÍSTICAS EDUCATIVAS

### Población según nivel de escolaridad<sup>5</sup>

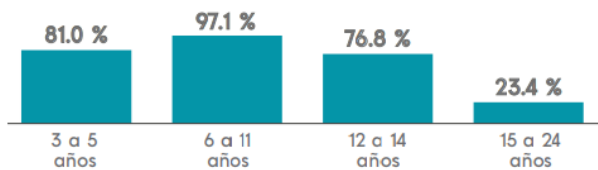


<sup>5</sup> De 15 años y más.

### Tasa de alfabetización



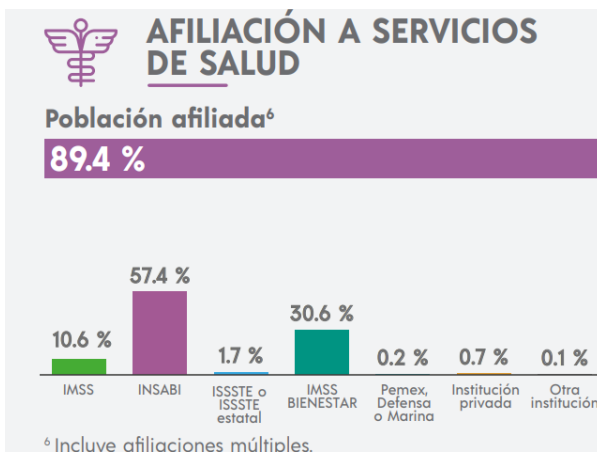
### Asistencia escolar



Fuente: (INEGI, Panorama sociodemográfico de Oaxaca, 2020)

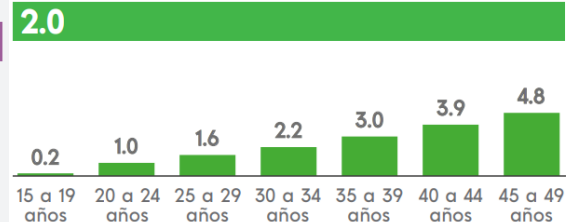
La población total de San Pedro Atoyac en el año 2020 fue de 4,559 personas, de las cuales 4,077 personas se encontraron afiliadas a los servicios de salud, siendo 1,864 hombres y 2,213 mujeres; así mismo la población no afiliada fue en total 482 personas, 249 hombres y 233 mujeres, en este sentido, se observa que los servicios de salud han favorecido a más mujeres (niñas, adolescentes, jóvenes y adultas), pero de igual manera se debe a que es mayor el número de población.

Grafica 13. Datos estadísticos de salud, San Pedro Atoyac.



### FECUNDIDAD Y MORTALIDAD

#### Promedio de hijas(os) nacidas(os) vivas(os)<sup>3</sup>



#### Porcentaje de hijas(os) fallecidas(os)<sup>3</sup>



Fuente: (INEGI, Panorama sociodemográfico de Oaxaca, 2020).



“UNIDOS POR UN ATOYAC MEJOR”

2025, “AÑO DE LA MUJER INDIGENA”.

Conforme a este contexto la igualdad de género en la población de San Pedro Atoyac, es relevante, la participación y reconocimiento de los derechos de las mujeres es indispensable, a pasos lentos se ha ido reconociendo el rol que desempeñan las mujeres; sin embargo, se reconoce que hacen falta acciones para el fortalecimiento y empoderamiento de las mujeres que se encuentran arraigadas a roles que forman parte de culturas pasadas.

**San Pedro Atoyac Honesto, Cercano y Transparente:** En el gobierno municipal se ha reconocido la igualdad de género como unos de los pilares de trabajo para esta administración, si bien su participación ha sido resaltada en las diversas actividades democráticas que se han realizado en el municipio y de forma externa, su participación y desempeño debe ser reconocido dentro de la admiración pública.

De acuerdo con el Instituto Estatal Electoral y de Participación Ciudadana de Oaxaca (IEEPCO), el Ayuntamiento se encuentra integrado por 6 mujeres y 4 hombres quienes ocupan cargos de concejales propietarios y suplentes, como parte del partido político que integran, la igualdad de género es un principio que rige su movimiento y respalda su gobierno.

Tabla 16. Concejales electos, Partido del Trabajo, San Pedro Atoyac.

CONCEJAL	NOMBRE
Propietario	María Villa Martínez
Propietario	Emperatriz Hernández Fuentes
Propietario	Hilda García González
Suplente	Elva Vicente Fuentes
Suplente	Maricela Méndez Fuentes
Suplente	Carmelita Fuentes Jiménez
Propietario	Noel Larrea Cruz
Propietario	Misael García Méndez
Suplente	Vulfrano Margarito Miguel
Suplente	Gonzalo Vicente López

Fuente: Elaboración propia con información del (IEEPCO, 2025-2027).

En este aspecto se caracteriza la participación de las mujeres, se ha ido fortaleciendo, en el Ayuntamiento actualmente se han implementado platicas,



“UNIDOS POR UN ATOYAC MEJOR”

2025, “AÑO DE LA MUJER INDIGENA”.

capacitaciones que brindan información a las mujeres sobre el tema de igualdad de género con la finalidad de encaminar el trabajo hacia la transversalidad en las acciones, proyectos, actividades de la administración pública municipal.

El principal reto que se presenta en el tema de la igualdad de género en el gobierno honesto, son la falta de acciones que fortalezcan la inclusión, respeto y reconocimiento de las mujeres en el ámbito comunitario, es decir falta promover la participación de mujeres profesionistas, madres solteras, mujeres dedicadas al hogar, con el fin de empoderar a las mujeres en este ámbito, y ser más las que participen y encaminen al municipio a un desarrollo inclusivo.

**San Pedro Atoyac con Seguridad y Justicia para Vivir en Paz:** En el municipio la igualdad de género es prioridad, sobre todo en la seguridad de las familias y justicia para vivir en paz, se han carecido de actividades que fomenten brindar seguridad a las mujeres y niñas a diversas situaciones; actualmente en el municipio se cuenta con un cuerpo de seguridad integrado de hombres, hace falta la promoción de participación de las mujeres en el cuerpo de seguridad y diversos ámbitos relacionados.

**San Pedro Atoyac con Crecimiento y Desarrollo Económico:** En el Municipio la participación de las mujeres en el sector económico, ha sido parte del desarrollo económico local, en el sector primario, secundario y terciario, sus habilidades y destrezas contribuyen al desempeño de estas actividades.

De acuerdo con datos del INEGI, 2020, las mujeres representan el 9.9 % de la población económicamente activa, de las cuales 100% se encuentra ocupada, con respecto a la población de hombres el 58.7% conforma la PEA, habiendo una diferencia importante entre mujeres y hombres económicamente activa, es decir que la participación de las mujeres en el sector económico de San Pedro Atoyac, es poco favorecido. Conforme a información de talleres las mujeres consideran hacen falta cursos, capacitación en diversos oficios para que puedan emprender sus propios negocios, ya que el empleo es carente en el territorio, afectando su economía familiar.



**“UNIDOS POR UN ATOYAC MEJOR”**

2025, “AÑO DE LA MUJER INDIGENA”.

**San Pedro Atoyac con Infraestructura y Servicio Público:** La igualdad de género en el ámbito de infraestructura y servicios públicos, se tienen retos en la infraestructura pública que dota de servicios básicos en las viviendas y espacios públicos, ya que se encuentra en malas condiciones, afectando las actividades cotidianas que mujeres y hombres desempeñan; en el municipio de San Pedro Atoyac, la participación de las mujeres en este ámbito es casi nula, ya que no se tiene incidencia directa en la construcción de infraestructura pública, o servicios públicos.

La participación de las mujeres en tequios y en la toma de decisiones para mantener en buenas condiciones los espacios públicos e infraestructura pública del municipio se ha ido fortaleciendo, sin embargo, hace falta la intervención en la toma de decisiones de infraestructura y priorización de obras en las localidades y barrios.

7.1.1. PROBLEMÁTICA

La igualdad de género enfrenta estereotipos arraigados en los diversos ámbitos de la sociedad en San Pedro Atoyac.

7.1.2. OBJETIVO, ESTRATEGIA Y LÍNEA DE ACCIÓN

Objetivo		Contribución ODS
Propiciar la igualdad de oportunidades y derechos entre hombres y mujeres del Municipio de San Pedro Atoyac.		5 IGUALDAD DE GÉNERO 
	Estrategia	Línea de acción
<b>San Pedro Atoyac con Bienestar</b>	Fomentar la igualdad de género en el acceso a servicios de salud.	Implementar campañas de salud en las localidades.
<b>San Pedro Atoyac honesto, cercano y transparente</b>	Promover la participación de mujeres en el ámbito político y toma de decisiones.	Impartir cursos y talleres en materia de participación política de la mujer.



**“UNIDOS POR UN ATOYAC MEJOR”**

2025, “AÑO DE LA MUJER INDIGENA”.

<b>San Pedro Atoyac con seguridad y justicia para vivir en paz</b>	Incorporar la perspectiva de género en la seguridad y justicia de San Pedro Atoyac.	Velar la participación efectiva de las mujeres en los procesos de seguridad ciudadana.
<b>San Pedro Atoyac con crecimiento y desarrollo económico</b>	Promover la igualdad de oportunidades laborales en hombres y mujeres.	Ofrecer capacitación y apoyo a mujeres.
<b>San Pedro Atoyac con infraestructura y servicios públicos</b>	Crear entornos inclusivos en localidades y barrios de San Pedro Atoyac.	Promover la participación de mujeres y hombres en obras y proyectos.

**7.2. DESARROLLO SOSTENIBLE Y CAMBIO CLIMÁTICO**

Imagen 15. Limpieza en los espacios públicos de San Pedro Atoyac.



Fuente: H. Ayuntamiento de San Pedro Atoyac 2025-2027.

**San Pedro Atoyac con Bienestar:** El desarrollo sostenible y Cambio Climático para el Municipio de San Pedro Atoyac, es un ámbito que enfrenta retos importantes, debido a que en el territorio existen recursos naturales que se han visto perjudicados debido al mal uso y manejo por parte de la ciudadanía; se tienen situaciones de contaminación, tala inmoderada del recurso forestal,



**“UNIDOS POR UN ATOYAC MEJOR”**

2025, “AÑO DE LA MUJER INDIGENA”.

impacto negativo de los residuos sólidos, que ha afectado la situación ambiental del lugar.

Es un territorio pequeño en donde las zonas pobladas es en donde se observan la contaminación con mayor impacto, la falta de educación ambiental ha ocasionado que no haya un adecuado manejo de los residuos sólidos y aguas residuales causando contaminación el río, calles y áreas públicas, aunado a la falta de obras y proyectos que atiendan favorablemente dichas situaciones que han impacto negativamente al medio ambiente.

**San Pedro Atoyac con Gobierno Honesto:** En el ámbito del gobierno se han promovido acciones a favor del combate de la contaminación, impulsar el desarrollo sostenible y combatir el cambio climático, sin embargo, se está consciente de que hacen falta alianzas, desde la parte institucional del gobierno municipal en coordinación con las instituciones gubernamentales, civiles y la ciudadanía en general, lo cual hasta el momento se ha carecido, trayendo consigo dicha situación en el municipio.

**San Pedro Atoyac con Seguridad y Justicia para vivir en paz:** Por otro lado, en el ámbito de seguridad, no se ha actuado para disminuir la afectación ambiental, la falta de cuidado de los recursos naturales que integran los ecosistemas naturales del territorio, falta identificación y regulación de zonas de riesgo por desastres o sucesos naturales; en el municipio se ha carecido de reglamentos internos institucionales y comunitarios, que permitan actuar ante el uso irresponsable de los recursos naturales, y el no respetar las áreas de riesgo o peligro.

**San Pedro Atoyac con crecimiento y desarrollo económico:** las actividades económicas se encuentran estrechamente relacionadas al desarrollo sostenible y cambio climático, en base al contexto de investigación el sector que depende del comportamiento ambiental es el primario, en donde la mayoría de la población se desenvuelve, 671 personas se dedican a la agricultura y ganadería, se presentan afectaciones al ecosistema debido al sistema agrícola que se implementa con la rosa-tumba, impactando negativamente, con efectos del cambio climático.



**San Pedro Atoyac con Infraestructura y servicios públicos:** el desarrollo sostenible busca que este sea integral y adoptado a los diversos contextos, la relación con la infraestructura pública aplicable en el ámbito municipal en base al diagnóstico, se tiene carencia de infraestructura sostenible en los espacios públicos, servicios públicos, vivienda y educación. La falta de proyectos innovadores en este ámbito ocasiona que no haya un desarrollo integral.

### 7.2.1. PROBLEMÁTICA

Falta de una cultura ambiental y mitigación de los efectos del cambio climático en los sectores social, económico, político, de infraestructura del municipio de San Pedro Atoyac.

### 7.2.2. OBJETIVO, ESTRATEGIA Y LÍNEA DE ACCIÓN

Objetivo		Contribución ODS
Impulsar una adecuada gestión del medio ambiente con enfoque sostenible y mitigación del cambio climático en el municipio de San Pedro Atoyac.		  
	Estrategia	Línea de acción
<b>San Pedro Atoyac con Bienestar</b>	Fomentar una cultura ambiental en la población.	Impartir cursos y talleres en materia ambiental en escuelas y comunidad en general.
<b>San Pedro Atoyac honesto, cercano y transparente</b>	Impulsar políticas públicas en materia ambiental de acuerdo al contexto municipal.	Adaptar el marco normativo estatal en materia ambiental a las necesidades municipales y comunitarias.
<b>San Pedro Atoyac con seguridad y justicia para vivir en paz</b>	Contribuir al cuidado y protección de los ecosistemas naturales presentes en el municipio.	Elaborar marcos normativos internos que regulen el uso de los recursos naturales.



**“UNIDOS POR UN ATOYAC MEJOR”**

2025, “AÑO DE LA MUJER INDIGENA”.

<b>San Pedro Atoyac con crecimiento y desarrollo económico</b>	Coordinar la atención de los sectores económicos y su impacto en el desarrollo sostenible.	Disminuir los efectos de los métodos y sistemas de producción al medio ambiente y los ecosistemas.
<b>San Pedro Atoyac con infraestructura y servicios públicos</b>	Atender el impacto ambiental debido al uso del suelo en los servicios y asentamientos humanos.	Implementar proyectos de saneamiento por residuos sólidos en espacios públicos.

**7.3. INTERCULTURALIDAD**

**San Pedro Atoyac con Bienestar:** La interculturalidad en el municipio como en sus localidades rurales se refiere a la convivencia y el diálogo entre diferentes culturas, tradiciones y formas de vida en áreas rurales. Esto implica reconocer y valorar la diversidad cultural, lingüística y étnica, para fomentar la comprensión mutua y el respeto entre los miembros de la comunidad.

La interculturalidad de los pueblos es una grandeza cultural, en el municipio de San Pedro Atoyac las características que realzan la cultura son las costumbres, tradiciones, fiestas, gastronomía, lengua, la unidad y hermandad que cada uno de los municipios vecinos tiene.

De la misma forma prevalecen sus festividades las cuales se encuentran relacionadas a actividades sociales y actividades religiosas, con el fin de conservar y promocionar estas actividades, se realizan eventos en el municipio, invitando a la ciudadanía y poblaciones vecinas a ser partícipes y fomentar sus propias costumbres y tradiciones, favoreciendo a la interculturalidad de pueblos con características similares en la cultura.

Pese a dichas actividades, en el municipio aún se tienen deficiencias que atiendan estas necesidades, se carece de infraestructura para promover la cultura y artes del lugar, falta de actividades o talleres de danza, arte, música, lengua, etc. que permitan conservar las características que brindan identidad al municipio.



“UNIDOS POR UN ATOYAC MEJOR”

2025, “AÑO DE LA MUJER INDIGENA”.

Imagen 17. Costumbres y tradiciones, San Pedro Atoyac.



Fuente: H. Ayuntamiento de San Pedro Atoyac 2025-2027.

De acuerdo con el INEGI, 2020, la población que habla una lengua indígena se encuentra compuesta por el 74.01%, de los cuales en un 99.8% habla lengua indígena mixteco; en este sentido la preservación de lengua materna ha sido una constante de retos y logros, para no perder la identidad del pueblo.

Imagen 16. Etnicidad, San Pedro Atoyac.



## ETNICIDAD

Población que habla lengua indígena<sup>1</sup> 74.01 %

Población que no habla español de los hablantes de lengua indígena<sup>1</sup> 13.17 %

### Lenguas indígenas más frecuentes

Mixteco 99.8 %

Amuzgo 0.1 %

Población que se considera afroamericana negra o afrodescendiente 0.79 %

<sup>1</sup> De 3 años y más.

Fuente: (INEGI, Panorama sociodemográfico de Oaxaca , 2020).

**San Pedro Atoyac con Gobierno honesto, cercano y transparente:** la interculturalidad en el municipio de San Pedro Atoyac, es reconocido por el gobierno municipal, es participe de las costumbres y tradiciones que integran la cultura del pueblo de Atoyac; sin embargo, es necesario la promoción y preservación de las características culturales, ya que no se han adoptado



políticas públicas que fortalezcan este sector tan importante para la identidad de las personas y el municipio.

**San Pedro Atoyac con seguridad y justicia para vivir en paz:** la interculturalidad en el sentido de seguridad se relaciona en la forma de organizarse, en las localidades y barrios se fortalece la participación ciudadana; la gobernabilidad es parte de las normatividades internas que hay en las localidades, a pesar de ser un gobierno que se rige en sistema de partidos políticos, la organización interna preserva características organizativas para salvaguardar la integridad de las personas de la comunidad.

**San Pedro Atoyac con desarrollo y crecimiento económico:** en este ámbito la interculturalidad incide en el sector económico, sobre todo por las diversas actividades artesanales que se realizan, la población de San Pedro Atoyac, resalta las características de interculturalidad, la elaboración de artesanías y de productos que son parte de la gastronomía de este lugar, permite la relación con otras culturales, la convivencia y la atracción de personas externas; sin embargo como se describe en el diagnóstico la falta de apoyo para el impulso de dichas actividades no ha permitido un desarrollo económico en otros escenarios.

**San Pedro Atoyac con Infraestructura y servicios públicos:** en el municipio se han identificado las diversas características que permiten ser un pueblo lleno de cultura, costumbres y tradiciones, lo cual brinda identidad a la población; de igual manera se concreta la existencia de diversos grupos musicales y de danza que fomentan la interculturalidad, sin embargo, no cuentan con espacios para la promoción y fomento a las diversas generaciones, lo cual es una desventaja para este sector en el municipio.

---

### 7.3.1. PROBLEMÁTICA

Falta reconocimiento y valoración de la diversidad cultural en el municipio de San Pedro Atoyac.



“UNIDOS POR UN ATOYAC MEJOR”

2025, “AÑO DE LA MUJER INDIGENA”.

7.3.2. OBJETIVO, ESTRATEGIA Y LÍNEA DE ACCIÓN

Objetivo		Contribución ODS
Promover la interculturalidad armónica en el municipio de San Pedro Atoyac.		 
	Estrategia	Línea de acción
<b>San Pedro Atoyac con Bienestar</b>	Fomentar la diversidad cultural del municipio.	Realizar campañas de sensibilización que visibilice la riqueza cultural.
<b>San Pedro Atoyac honesto, cercano y transparente</b>	Establecer políticas públicas que promuevan la identidad cultural.	Implementar foros participativos de intercambio cultural.
<b>San Pedro Atoyac con seguridad y justicia para vivir en paz</b>	Contribuir a la protección, seguridad y justicia de la población.	Facilitar el acceso a la justicia con perspectiva intercultural.
<b>San Pedro Atoyac con crecimiento y desarrollo económico</b>	Establecer prácticas y medidas que atiendan a la población que desempeña actividades artesanales.	Impulsar proyectos y capacitación para personas artesanas.
<b>San Pedro Atoyac con infraestructura y servicios públicos</b>	Crear espacios seguros que fomenten la diversidad cultural y convivencia inclusiva.	Gestionar para la construcción de una casa de la cultura municipal.

7.4. NIÑAS, NIÑOS Y ADOLESCENTES

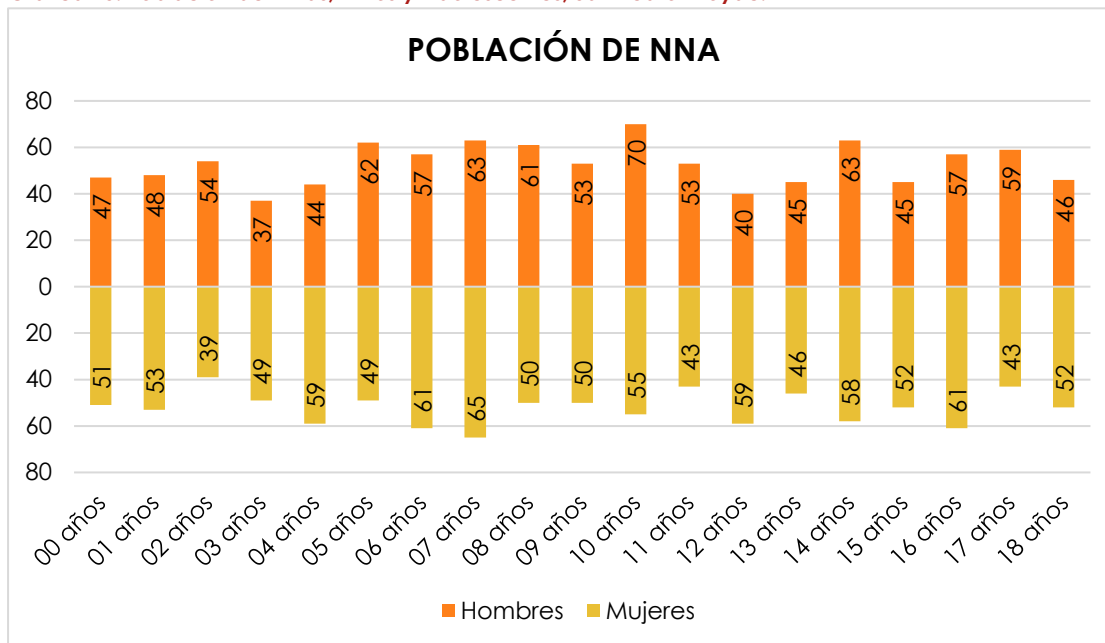
**San Pedro Atoyac con Bienestar:** de acuerdo al Censo de Población y vivienda del INEGI, 2020, la población de niños, niñas y adolescentes es de 1,999 personas, de las cuales 1,004 son hombres y 995 mujeres. A nivel municipal se cuenta con instituciones educativas donde ellos pueden asistir a clases, nivel preescolar, primaria, secundaria y media superior sin embargo 380 niños, niñas y adolescentes en un rango de edad de 3 a 18 años no asisten a la escuela, no todos cuentan con las mismas oportunidades, y la situación económica de las familias influye en este ámbito.



“UNIDOS POR UN ATOYAC MEJOR”

2025, “AÑO DE LA MUJER INDIGENA”.

Grafica 15. Población de Niñas, Niños y Adolescentes, San Pedro Atoyac.



Fuente: Elaboración propia con datos del (INEGI, Censo de Población y Vivienda , 2020).

La carencia de medicamentos en los centros de salud y la falta de un hospital es una de las desventajas que tienen los niños, niñas y adolescentes, si llegan a enfrentar alguna enfermedad de gravedad estos deben ser trasladados a otros hospitales donde se les brinde la atención oportuna, y este desgasta económicamente a las familias.

Imagen 18. Población de NNA, San Pedro Atoyac.



Fuente: H. Ayuntamiento de San Pedro Atoyac 2025-2027.



**“UNIDOS POR UN ATOYAC MEJOR”**

2025, “AÑO DE LA MUJER INDIGENA”.

**San Pedro Atoyac honesto, cercano y transparente:** en el ámbito del gobierno municipal la intervención de la población de NNA se encuentra relacionado en la atención que se les ha brindado por medio de proyectos y obras en el sector educativo, fuera de eso, y en materia del ámbito de gobierno, los NNA no se involucran, sin embargo es necesario impulsar la participación para mejorar la toma de decisiones e impulsar el desarrollo integral y con una visión que involucre a las futuras generaciones.

**San Pedro Atoyac con seguridad y justicia para vivir en paz:** el contexto de seguridad en el municipio de San Pedro Atoyac, de acuerdo con el diagnóstico del eje, se puede definir que es un territorio con nula incidencia delictiva, la inseguridad es más presentada en el ámbito vial y por riesgo a desastres naturales, la falta de cultura vial conlleva a ver situaciones en donde a los NNA los trasladan en motocicletas sin protección alguna exponiéndose a accidentes; por otro lado en las instituciones educativas se promueve la responsabilidad y actuar ante cualquier situación de riesgo o desastre, pero hacen falta más acciones en donde los NNA puedan ser partícipes de la promoción de la seguridad.

**San Pedro Atoyac con desarrollo y crecimiento económico:** en el municipio los NNA contribuyen en el sector económico, la presencia de instituciones educativas son parte del impulso a la economía de los negocios y emprendimientos, ya que la fluidez de las personas permite el comercio local, sin embargo, a pesar de ello, hacen falta acciones para fortalecer la economía familiar de la población de San Pedro Atoyac.

**San Pedro Atoyac con infraestructura y servicios públicos:** la población de NNA en relación con la infraestructura y servicios públicos, son prioridad para el gobierno municipal, se brinda la atención por medio de proyectos y obras que aterrizan en instituciones educativas y en las localidades a favor del desarrollo académico multidisciplinario para los NNA; a pesar de ello, la inclusión de esta población en el cuidado y mantenimiento de este sector es mínimo, la falta de concientización ocasiona que haya contaminación en espacios públicos.



“UNIDOS POR UN ATOYAC MEJOR”

2025, “AÑO DE LA MUJER INDIGENA”.

7.4.1. PROBLEMÁTICA

Se desconoce la importancia de la transversalidad de los derechos de las niñas, niños y adolescentes.

7.4.2. OBJETIVO, ESTRATEGIA Y LÍNEA DE ACCIÓN

Objetivo		Contribución ODS
Promover la transversalidad de la perspectiva de derechos de niñas, niños, y adolescentes en el Municipio de San Pedro Atoyac.		
	Estrategia	Línea de acción
<b>San Pedro Atoyac con Bienestar</b>	Fomentar la participación de NNA considerando los aspectos culturales, educativos, afectivos y de salud.	Implementar proyectos educativos, culturales y de salud en las localidades y barrios.
<b>San Pedro Atoyac honesto, cercano y transparente</b>	Disminuir la brecha de desigualdad en el ejercicio de los derechos de NNA en la política.	Crear programas y políticas que incorporen a NNA en la toma de decisiones del gobierno municipal.
<b>San Pedro Atoyac con seguridad y justicia para vivir en paz</b>	Involucrar a los NNA en el ejercicio de seguridad en el municipio.	Fomentar la educación vial y prevención ante situaciones de riesgo o peligro en las escuelas.
<b>San Pedro Atoyac con crecimiento y desarrollo económico</b>	Involucrar a la población de NNA en el impulso de las actividades económicas.	Impartir cursos y talleres de oficios en la población de NNA.
<b>San Pedro Atoyac con infraestructura y servicios públicos</b>	Impulsar la participación de NNA en la toma de decisiones en relación a la infraestructura y servicios públicos.	Implementar actividades participativas con los NNA para el cuidado de la infraestructura y espacios públicos.



“UNIDOS POR UN ATOYAC MEJOR”

2025, “AÑO DE LA MUJER INDIGENA”.

VIII. SEGUIMIENTO Y EVALUACIÓN

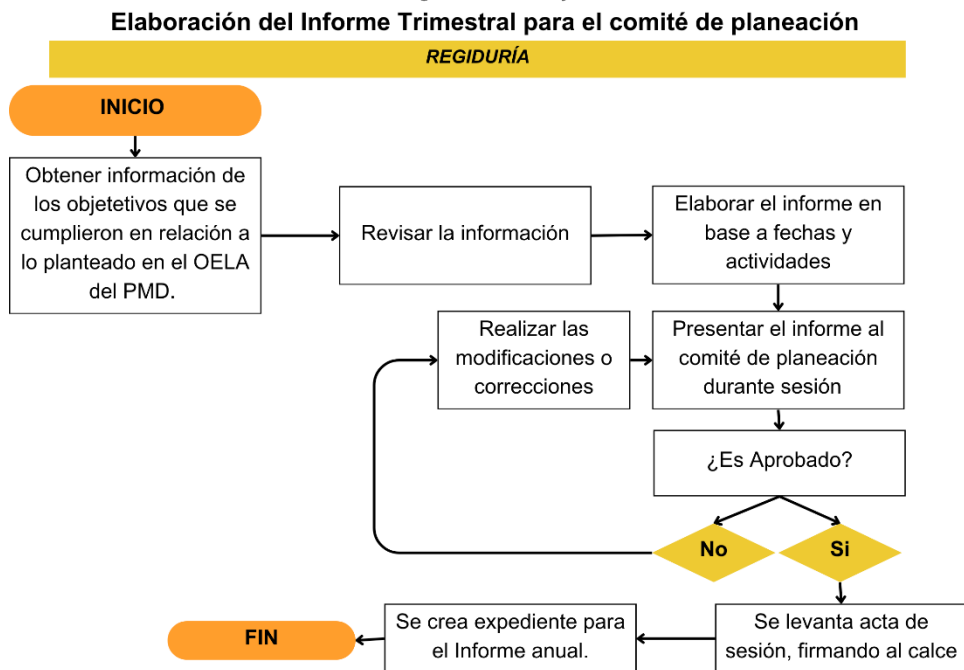
La evaluación y seguimiento del Plan Municipal de Desarrollo (PMD) es un proceso fundamental para la eficacia, eficiencia y excelencia de las acciones, proyectos y obras que el Ayuntamiento Municipal proyecta durante el trienio de gobierno que dirigen. La evaluación permite medir el impacto de la política pública implementada, mientras que la evaluación facilita la toma de decisiones y mejora continua en el proceso de la ejecución, es parte del monitoreo continuo de este PMD.

Para el ejercicio de este proceso es indispensable la participación de los actores involucrados en las diversas políticas públicas, principalmente del área encargada del tema que aborda, como parte de este ejercicio, en el Municipio de San Pedro Atoyac, el seguimiento y evaluación corresponderá a una comisión que se elegirá en sesión de cabildo, el cual estará integrado y con la participación

del Presidente Municipal, el H. Cabildo y un comité de planeación municipal. Este proceso se realizará a partir de la validación del instrumento de planeación, de manera constante, con el fin de que los resultados integren el informe de gobierno.

Imagen 19. Diagrama de flujo, seguimiento y evaluación.

Diagrama de Flujo:



Fuente: Elaboración propia.



**“UNIDOS POR UN ATOYAC MEJOR”**

2025, “AÑO DE LA MUJER INDIGENA”.

**IX. ANEXOS**

**9.1. MATRIZ DE RIESGOS Y PROBLEMAS**

<https://sisplade.oaxaca.gob.mx/sisplade/smMatrizRiesgos.aspx?idMunicipio=302>

**9.2. ACTA DE INTEGRACIÓN DEL CONSEJO DE DESARROLLO SOCIAL MUNICIPAL (CDSM)**

<https://sisplade.oaxaca.gob.mx/sisplade2/ActasCMD/2025/302/Acta%20de%20Integraci%c3%b3n%20CDSM%202025%20San%20Pedro%20Atoyac.pdf>

**9.3. ACTA DE PRIORIZACIÓN DE OBRAS, ACCIONES Y PROYECTOS DE CDSM**

<https://sisplade.oaxaca.gob.mx/sisplade2/Actas/2025/302/ACTA%20DE%20PRIORIZACION%20DE%20SAN%20PEDRO%20ATOYAC%202025.pdf>

**9.4. ACTA DE APROBACIÓN DEL PLAN MUNICIPAL DE DESARROLLO SAN PEDRO ATOYAC 2025-2027**





01/01/2025-31/12/2027

**ACTA DE SESIÓN PARA LA APROBACIÓN DEL PLAN MUNICIPAL DE DESARROLLO  
2025-2027 POR EL CABILDO MUNICIPAL DE SAN PEDRO ATOYAC, JAMILTEPEC,  
OAXACA.**

En el municipio de **San Pedro Atoyac, distrito de Jamiltepec**, Estado de Oaxaca, siendo las 10:00 horas del día **07 de enero del 2024**, reunidos en el palacio municipal los CC. Profr. Noel Larrea Cruz, Presidente Municipal así como los miembros de este Honorable Ayuntamiento, todos convocados, con la finalidad de llevar a cabo la aprobación del Plan Municipal de Desarrollo de San Pedro Atoyac 2025-2027; todos asistidos por atención a lo dispuesto por los artículos 46, 47, 48, 49, 50, 68 fracción III, de la Ley Orgánica Municipal del estado de Oaxaca, para llevar a cabo la sesión de cabildo, misma que se desarrollará bajo el siguiente:

ORDEN DEL DÍA

- PRIMERO. - TOMA DE LISTA DE ASISTENCIA
- SEGUNDO.- VERIFICACIÓN DEL QUORUM LEGAL E INSTALACIÓN LEGAL DE LA SESIÓN.
- TERCERO. - LECTURA Y EN SU CASO APROBACIÓN DEL ORDEN DEL DÍA.
- CUARTO. - LECTURA DEL CONTENIDO DEL PLAN MUNICIPAL DE DESARROLLO 2025-2027.
- QUINTO. - PRESENTACIÓN DE LOS EJES ESTRATÉGICOS, TRANSVERSALES Y OELA (Objetivos, Estrategias y Líneas de acción) DEL PLAN MUNICIPAL DE DESARROLLO PARA SU ANÁLISIS.
- SEXTO. - APROBACIÓN DEL PLAN MUNICIPAL DE DESARROLLO 2025-2027.
- SÉPTIMO. - CLAUSURA DE LA SESIÓN.

DESARROLLO DE LA SESIÓN

1. **LISTA DE ASISTENCIA**- El Secretario Municipal, procede a pasar lista de asistencia, estando presentes todos los concejales convocados a esta sesión.
2. **VERIFICACIÓN DEL QUORUM LEGAL E INSTALACIÓN LEGAL DE LA SESIÓN.** Una vez determinada la existencia del Quorum legal, el presidente Municipal, declara instalada la sesión, dando fe el Secretario Municipal C. Florentino Vásquez Aguilar y se procede a la apertura y desahogo de los puntos a tratar en esta sesión.
3. **LECTURA Y EN SU CASO APROBACIÓN DEL ORDEN DEL DÍA.** Concluida la instalación de la sesión, el secretario Municipal da lectura al orden del día, al finalizar el Presidente Municipal C. Profr. Noel Larrea Cruz, pone a consideración el orden del día al síndico y regidores, acto que se aprueba.
4. **LECTURA DEL CONTENIDO DEL PLAN MUNICIPAL DE DESARROLLO 2025-2027.** Como único punto a tratar el Presidente Municipal C. Profr. Noel Larrea Cruz, manifiesta que el objetivo de esta sesión es presentar el

PRESIDENCIA MUNICIPAL  
Mpio. San Pedro Atoyac,  
Dpto. Jamiltepec, Oax.  
01/01/2025-31/12/2027

SINDICATURA MUNICIPAL  
Mpio. San Pedro Atoyac,  
Dpto. Jamiltepec, Oax.  
01/01/2025-31/12/2027

REGIDURÍA DE HACIENDA  
Mpio. San Pedro Atoyac,  
Dpto. Jamiltepec, Oax.  
01/01/2025-31/12/2027

MUNICIPAL  
Mpio. San Pedro Atoyac,  
Dpto. Jamiltepec, Oax.  
01/01/2025-31/12/2027

REGIDURÍA DE EDUCACIÓN  
Mpio. San Pedro Atoyac,  
Dpto. Jamiltepec, Oax.  
01/01/2025-31/12/2027

REGIDURÍA DE RRSS  
Mpio. San Pedro Atoyac,  
Dpto. Jamiltepec, Oax.  
01/01/2025-31/12/2027



H. AYUNTAMIENTO CONSTITUCIONAL  
SAN PEDRO ATOYAC, JAM., OAXACA.  
2025-2027.



"UNIDOS POR UN ATOYAC MEJOR"

*N.º*  
*[Signature]*

contenido del Plan Municipal de Desarrollo Sostenible 2025-2027, por lo tanto, se hace la presentación explicando el propósito de su elaboración, así como el contenido.

- 5. **PRESENTACIÓN DE LOS EJES ESTRATÉGICOS, TRANSVERSALES Y OELA (Objetivos, Estrategias y Líneas de acción) DEL PLAN MUNICIPAL DE DESARROLLO PARA SU ANÁLISIS.** El Secretario Municipal C. Florentino Vásquez Aguilar, expone la información que se presenta en cada apartado, haciendo énfasis en los Ejes temáticos y Ejes Transversales, indicando en cada uno el diagnóstico, la problemática, objetivos, estrategias, líneas de acción y proyectos, que estarán guiando el trabajo a desempeñar por el actual H. Ayuntamiento. Así mismo el análisis de la Matriz de Planeación Municipal y la alineación a los Objetivos de Desarrollo Sostenible (ODS) de la Agenda 2030, establecida por la Organización de las Naciones Unidas (ONU). Una vez realizado el análisis de acuerdo al contexto del municipio de San Pedro Atoyac, los concejales toman el siguiente: \_\_\_\_\_

**ACUERDO**

- 6. **APROBACIÓN DEL PLAN MUNICIPAL DE DESARROLLO 2025-2027. ÚNICO.** - Se aprueba por unanimidad de votos calificados el Plan Municipal de Desarrollo de San Pedro Atoyac 2025-2027 para su revisión, validación y publicación por parte del INSTITUTO DE PLANEACIÓN PARA EL BIENESTAR, DEL ESTADO DE OAXACA.
- 7. **CLAUSURA DE LA SESIÓN.** Una vez culminado el orden del día y no habiendo más que tratar, el presidente municipal, toma la palabra nuevamente, agradeciendo la asistencia de los concejales de San Pedro Atoyac, manifestando que los puntos acordados en la misma serán validados en beneficio de nuestra comunidad. El presidente procede a declarar formalmente clausurada, siendo las diez horas con cuarenta y cinco minutos del mismo día de su inicio, firmando de conformidad y para constancia al margen y al calce los que en ella intervinieron. DAMOS FE

**ATENTAMENTE**

El Honorable Ayuntamiento Constitucional del Municipio de San Pedro Atoyac,  
Distrito de Jamiltepec, Oaxaca, para el periodo 2025-2027.

*[Signature]*

C. Profr. Noel Larrea Cruz  
Presidente Municipal Constitucional

*[Signature]*



TESORERÍA MUNICIPAL  
Mpio. San Pedro Atoyac,  
Dpto. Jamiltepec, Oax.  
01/01/2025-31/12/2027

PRESIDENCIA MUNICIPAL  
Mpio. San Pedro Atoyac,  
Dpto. Jamiltepec, Oax.  
01/01/2025-31/12/2027



REGIDURÍA DE EDUCACIÓN  
Mpio. San Pedro Atoyac,  
Dpto. Jamiltepec, Oax.  
01/01/2025-31/12/2027



REGIDURÍA DE OBRAS  
Mpio. San Pedro Atoyac,  
Dpto. Jamiltepec, Oax.  
01/01/2025-31/12/2027

C.c.p. Expediente.



Presidencia Municipal de San Pedro Atoyac,  
Jam., Oaxaca, Av. Principal, Col. Centro, C.P.  
74340. TEL. (061) 5522073


H. AYUNTAMIENTO CONSTITUCIONAL  
SAN PEDRO ATOYAC, JAM., OAXACA.  
2025-2027.



"UNIDOS POR UN ATOYAC MEJOR"



SINDICATURA  
MUNICIPAL  
Mpio. San Pedro  
Atoyac,  
Dpto. Jamiltepec, Oax.  
01/01/2025-31/12/2027

  
C. María Villa Martínez  
Síndica Municipal




REGIDURÍA  
DE HACIENDA  
Mpio. San Pedro  
Atoyac,  
Dpto. Jamiltepec, Oax.  
01/01/2025-31/12/2027

  
C. Misael García Méndez  
Regidor de Hacienda



REGIDURÍA  
DE OBRAS  
Atoyac,  
Dpto. Jamiltepec, Oax.  
01/01/2025-31/12/2027

  
C. Emperatriz Hernández Fuentes  
Regidora de Obras




REGIDURÍA DE  
EDUCACIÓN  
Mpio. San Pedro  
Atoyac,  
Dpto. Jamiltepec, Oax.  
01/01/2025-31/12/2027

  
C. Hilda García González  
Regidora de Educación




TESORERÍA  
MUNICIPAL  
Mpio. San Pedro  
Atoyac,  
Dpto. Jamiltepec, Oax.  
01/01/2025-31/12/2027

  
C. Gonzalo Raymundo Carro  
Tesorero Municipal



SECRETARÍA  
MUNICIPAL  
Mpio. San Pedro  
Atoyac,  
Dpto. Jamiltepec, Oax.  
01/01/2025-31/12/2027

  
C. Florentino Vásquez Aguilar  
Secretario Municipal  
"DOY FE"

En términos del artículo 92, fracción V, de la Ley Orgánica Municipal para el Estado de Oaxaca.

C.c.p. Expediente.



Presidencia Municipal de San Pedro Atoyac,  
Jam., Oaxaca, Av. Principal, Col. Centro, C.P.  
71710 TFI - 705415535073 Correo Electrónico:

## X. LISTA DE REFERENCIAS

- Bienestar. (28 de junio de 2025). *Secretaría de Bienestar, Informe Anual sobre la situación de pobreza y rezago social*. Obtenido de [https://www.gob.mx/cms/uploads/attachment/file/974199/20302\\_San\\_Pedro\\_Atoyac\\_2025.pdf](https://www.gob.mx/cms/uploads/attachment/file/974199/20302_San_Pedro_Atoyac_2025.pdf)
- CONEVAL. (2020). Consejo Nacional de Evaluación de la Política de Desarrollo Social. *Índice de Rezago Social*. México: [https://www.coneval.org.mx/Medicion/IRS/Paginas/Indice\\_Rezago\\_Social\\_2020.aspx](https://www.coneval.org.mx/Medicion/IRS/Paginas/Indice_Rezago_Social_2020.aspx).
- CONEVAL. (2020). GRADO DE ACCESIBILIDAD A CARRETERA PAVIMENTADA (GACP). [https://www.coneval.org.mx/Medicion/Paginas/Grado\\_accesibilidad\\_carretera.aspx](https://www.coneval.org.mx/Medicion/Paginas/Grado_accesibilidad_carretera.aspx).
- DENUE. (2020). Directorio Estadístico Nacional de Unidades Económicas. San Pedro Atoyac, Oaxaca, México: <https://www.inegi.org.mx/app/mapa/denue/default.aspx>.
- H. Congreso del Estado de Oaxaca. (2025). Ley de Ingresos del Municipio de San Pedro Atoyac, Distrito de Jamiltepec, Oaxaca, para el ejercicio fiscal 2025. Oaxaca: [https://www.congreso-oaxaca.gob.mx/docs66.congreso-oaxaca.gob.mx/decretos/DLXVI\\_0231.pdf](https://www.congreso-oaxaca.gob.mx/docs66.congreso-oaxaca.gob.mx/decretos/DLXVI_0231.pdf).
- IEEPCO. (2025-2027). *Autoridades Electas*. Obtenido de [https://www.ieepco.org.mx/autoridades\\_electas/resultados/docs/22\\_508\\_MR\\_PT%20/CONSTANCIA\\_MR/2025-2027](https://www.ieepco.org.mx/autoridades_electas/resultados/docs/22_508_MR_PT%20/CONSTANCIA_MR/2025-2027)
- INEGI. (2020). Censo de Población y Vivienda. México: <https://www.inegi.org.mx/programas/ccpv/2020/>.
- INEGI. (2020). Panorama sociodemográfico de Oaxaca. *Censo de Población y Vivienda*.



**“UNIDOS POR UN ATOYAC MEJOR”**

2025, “AÑO DE LA MUJER INDIGENA”.

INEGI. (2020). *Panorama sociodemográfico de Oaxaca. Censo de Población y Vivienda.* Obtenido de <https://www.inegi.org.mx/app/biblioteca/ficha.html?upc=702825197933>

SIAP. (2024). Servicio de Información Agroalimentaria y Pesquera. *Anuario Estadístico de la Producción Agrícola.* [https://nube.agricultura.gob.mx/cierre\\_agricola/](https://nube.agricultura.gob.mx/cierre_agricola/).

SISPLADE. (2025). Sistema de Información para la Planeación del Desarrollo de Oaxaca. *Indicadores peligros, San Pedro Atoyac.* <https://sisplade.oaxaca.gob.mx/sisplade/smRiesgos.aspx?idMunicipio=302>.

