


# **PLAN MUNICIPAL DE DESARROLLO CON ENFOQUE PARTICIPATIVO**



## **SANTA CRUZ XOXOCOTLÁN**

**GOBIERNO MUNICIPAL : 2025 · 2027**

**Lic. Nancy Natalia Benítez Zárate**  
**Presidenta Municipal Constitucional**





SANTA CRUZ  
**XOXOCOTLÁN**  
GOBIERNO MUNICIPAL : 2025 - 2027



**Plan Municipal De  
Desarrollo 2025-2027**



# SANTA CRUZ **XOXOCOTLÁN**

**GOBIERNO MUNICIPAL : 2025 · 2027**



3





Toponimia, escudo y/o grifo: El nombre Santa Cruz Xoxocotlán proviene de la palabra náhuatl "xocotl", que significa "fruto agrio o agridulce". El duplicado "xo" indica "muy", por lo que el significado de la frase es "entre los frutos muy agrios". El escudo de Armas del Municipio es el signo de identidad y símbolo representativo del Municipio, el que está constituido de la siguiente manera: el primer elemento visual de Oaxaca: Monte Albán, que se distinguió principalmente por su ornamentación que la hizo única e inconfundible como fue la plataforma norte, que se manifestó como un edificio administrativo y gobierno. En las urnas complementadas con cosijos, hacían una concepción mística entre la tierra y el poder de los Dioses quienes cobijaban y protegían la unión del pueblo con el pueblo, el de Oaxaca prehispánica reconocía cinco direcciones: los cuatro puntos cardinales y el centro o dimensión arriba y abajo. Y el último concepto prehispánico de un árbol de ciruela.





## INDICE

<b>MENSAJE DE LA PRESIDENTA</b> .....	8
<b>I. MARCO NORMATIVO</b> .....	11
<b>II. MISIÓN Y VISIÓN</b> .....	16
<b>III. PLANEACION PARA EL BIENESTAR Y DEMOCRACIA PARTICIPATIVA</b> .....	16
<b>IV. ALINEACIÓN DEL PLAN MUNICIPAL DE DESARROLLO CON LOS INSTRUMENTOS DE PLANEACIÓN ESTATAL, NACIONAL Y LA AGENDA 2030</b> .....	21
<b>V. CONTEXTO MUNICIPAL</b> .....	26
5.1 Ubicación y extensión territorial.....	26
5.2 Colindancias.....	26
5.3 Fisiografía y geología.....	26
5.4 Clima.....	27
5.5 Geología.....	27
5.6 Edafología.....	27
5.7 Hidrografía.....	27
5.8 Uso del suelo y vegetación.....	28
5.9 División administrativa y demografía.....	28
5.10 Densidad poblacional.....	31
<b>EJE 1. SANTA CRUZ XOXOCOTLAN CON BIENESTAR PARA TODAS Y TODOS</b> .....	35
1.1 Combate a la pobreza y el rezago social.....	35
1.2 Alimentación.....	40
1.3 Educación.....	44
1.4 Salud.....	48
1.5 Cultura y Artes.....	57
1.6 Deportes.....	70
1.7 Juventud.....	73
Matriz de planeación municipal (mpm) 1.....	78
<b>EJE 2. GOBIERNO DE SANTA CRUZ XOXOCOTLAN HONESTO, CERCANO Y TRANSPARENTE</b> .....	88
2.1 Combate a la corrupción en el servicio Público.....	88
2.2 Transparencia y Rendición de cuentas.....	91
2.3 Gobierno Austero.....	92
2.4 Participación Ciudadana y Contraloría Social.....	95
2.5 Trámites y servicios.....	98





Matriz de planeación municipal (mpm) 2 .....	101
<b>EJE 3. SANTA CRUZ XOXOCOTLÁN CON SEGURIDAD, JUSTICIA PARA VIVIR EN PAZ .....</b>	<b>104</b>
3.1 Prevención, Protección y Seguridad Ciudadana.....	104
3.2 Gobernabilidad y Derechos Humanos.....	108
3.3 Gestión integral de desastres y protección civil.....	110
Matriz de planeación municipal (mpm) 3 .....	118
<b>EJE 4. SANTA CRUZ XOXOCOTLÁN CON CRECIMIENTO Y DESARROLLO ECONÓMICO .....</b>	<b>123</b>
4.1 Crecimiento y desarrollo económico e incluyente.....	123
4.2 Fomento agroalimentario y desarrollo rural .....	128
4.3 Empleo.....	133
4.4 Turismo .....	137
Matriz de planeación municipal (mpm) 4.....	139
<b>EJE 5. SANTA CRUZ XOXOCOTLÁN CON INFRAESTRUCTURA Y SERVICIOS PÚBLICOS .....</b>	<b>143</b>
5.1 Infraestructura para ciudades y comunidades sostenibles .....	143
5.2 Caminos y carreteras .....	160
5.3 Vivienda .....	162
5.4 Agua y saneamiento .....	165
5.5 Infraestructura educativa .....	168
5.6 Movilidad.....	171
5.7 Ordenamiento Territorial.....	173
Matriz de planeación municipal (mpm) 5 .....	175
<b>VII. EJES TRANSVERSALES.....</b>	<b>234</b>
EJE 1. Igualdad de Género.....	236
EJE 2. Desarrollo sostenible y cambio climático .....	242
EJE 3. Interculturalidad y grupos vulnerables.....	250
EJE 4. Niñas, Niños y Adolescentes .....	259
<b>VIII. Seguimiento y Evaluación.....</b>	<b>265</b>
<b>IX. Anexos .....</b>	<b>266</b>
Matriz de Riesgos y Problemas .....	266
Acta de Integración del Consejo de Desarrollo Social Municipal (CDSM) ..	266
Acta de Priorización de Obras, Acciones y Proyectos del CDSM .....	266
<b>X. Índice de Imágenes.....</b>	<b>273</b>
<b>XI. Índice de figuras.....</b>	<b>274</b>





<b>XII. Índice de tablas</b> .....	274
<b>XIII. Índice de mapas</b> .....	275
<b>XIV. Lista de referencias</b> .....	276





## MENSAJE DE LA PRESIDENTA

Ciudadanas y Ciudadanos de Santa Cruz Xoxocotlán:

Nuestro municipio ha carecido de una visión integral de desarrollo y bienestar social, en el que durante mucho tiempo el principal objetivo de los gobernantes había sido el de servirse y no el servir al pueblo, el de anteponer sus intereses personales a los intereses colectivos, abandonando la atención de las necesidades más urgentes de la población. Por ello, en junio del 2024, la ciudadanía depositó su confianza en el proyecto de la Cuarta Transformación, convencida de la necesidad de hacer un cambio profundo basado en los principios de **no mentir, no robar y no traicionar**, motivo por el cual no tenemos el derecho a fallar en la responsabilidad de trabajar por un municipio plural, solidario, incluyente y fraterno, donde gobernar se traduzca en servir y el poder se ponga al servicio del pueblo de Santa Cruz Xoxocotlán.

Somos conscientes de los grandes desafíos que enfrentamos, pero también de la oportunidad histórica que tenemos para transformar nuestra comunidad con **honestidad, justicia y transparencia** en favor de quienes más lo necesitan. Con el respaldo popular, gobernaremos con austeridad, trabajo y cercanía al pueblo, consolidando un municipio donde el respeto a los derechos humanos, el bienestar social y el desarrollo integral sean una realidad, por ello el **Plan de Municipal de Desarrollo 2025-2027** que hoy presentamos es resultado del esfuerzo conjunto de ciudadanos, especialistas, organizaciones y servidores públicos comprometidos con nuestra tierra, por lo tanto este documento no es solo una guía estratégica, sino un compromiso colectivo con los principios que nos unen.

Hemos priorizado escuchar las voces de nuestra gente, a través de los **Foros Ciudadanos por tu Bienestar**, las **encuestas realizadas casa por casa** en nuestras agencias, colonias, barrios y parajes. Sabemos que cada rincón de Santa Cruz Xoxocotlán tiene necesidades específicas, mismas que hemos sistematizado e incorporado a este documento que hoy se cristaliza y que refleja las demandas, aspiraciones y anhelos de nuestras familias: acceso a servicios básicos de calidad, educación, empleo digno, infraestructura, seguridad y respeto a nuestras tradiciones y cultura.

A través de políticas públicas responsables e incluyentes, retomamos los **17 Objetivos de Desarrollo Sostenible (ODS)** promoviendo el crecimiento económico sostenible, el acceso equitativo a servicios básicos, la reducción de desigualdades y el respeto al medio ambiente. Estamos convencidos de que el desarrollo de nuestro municipio solo será legítimo si se construye con justicia social, sustentabilidad y participación ciudadana, asegurando que las futuras generaciones hereden un Xoxocotlán próspero y armonioso.





En consecuencia, nuestro enfoque de desarrollo está basado en cinco pilares fundamentales, que se alinean con la **agenda 2030 ODS** El **Plan Nacional y Estatal de Desarrollo**, los cien compromisos de la Dra. Claudia Sheinbaum Pardo, Presidenta de la República Mexicana y la esperanza del bienestar común.

Convoco a todas y todos a sumarse a esta nueva etapa de nuestra historia. Que el orgullo de ser Xoxeños se traduzca en participación activa, en solidaridad comunitaria y en unidad frente a los desafíos. Xoxocotlán no es solo el lugar donde nacimos o vivimos, es el hogar que amamos, defendemos y estamos decididos a **transformar por tu bienestar**.

Hoy más que nunca, tenemos claro que un futuro mejor no se espera: se construye y en Santa Cruz Xoxocotlán, ese futuro ya comenzó.

**Con cariño y amor a mi pueblo.**



**Lic. Nancy Natalia Benítez Zárate**

Presidenta Municipal Constitucional de Santa Cruz Xoxocotlán





## **H. AYUNTAMIENTO DE SANTA CRUZ XOXOCOTLÁN**

Nancy Natalia Benítez Zárate

Presidenta Municipal Constitucional

Omar Bernal Santiago

Síndico Procurador

Ana Lilia Aguilar Pacheco

Síndica Hacendaria

Pánfilo Martínez Agudo

Regidor de Hacienda

Hilda Pérez Pacheco

Regidora de Bienestar Social

Itzel Armida Aquino García

Regidora de Obras Públicas

Inocente Castellanos Alejos

Regidor de Asuntos Indígenas y  
Afromexicanos

Evencio Cortes Rodríguez

Regidor de Agencias y Colonias

Karla Lizbeth Morales Celis

Regidora de Ecología

Gabriela Grisel Matías Narváez

Regidora de Educación

Javier Matías Aquino

Regidor de Cultura

Aníbal Marcos Silva Arrellanes

Regidor de Salud y Bienestar

Natural

Freddy Gil Pineda Gopar

Regidor de Derechos Humanos

Marobyn Leslye Contreras García

Regidora de Equidad y Género

Norma Reyna López Martínez

Regidora de Turismo

Johnny Ramírez Cruz

Regidor de Desarrollo Económico





## I. MARCO NORMATIVO

### Constitución Política de los Estados Unidos Mexicanos

**Artículo 25 (segundo párrafo):** Refiere que corresponde al Estado, desarrollar los planes que deben ser integrales y sustentables, generando condiciones favorables para el crecimiento económico y el empleo, principio que debe ser retomado por los municipios.

**Artículo 26 (apartado A):** Establece que la planeación será democrática y deliberativa, permitiendo que, mediante los mecanismos de participación previstos por la ley, se recaben las aspiraciones y demandas de la sociedad para incorporarlas al plan y a los programas de desarrollo. Además, se contempla un plan nacional de desarrollo al que se sujetarán obligatoriamente los programas de la Administración Pública Federal.

**Artículo 115 (fracción V):** Otorga a los municipios la facultad de formular, aprobar y administrar sus planes de desarrollo. Por ello, Santa Cruz Xoxocotlán es responsable de coordinarse con los niveles estatal y federal en materia de prestación de servicios públicos, desarrollo urbano y ordenamiento territorial.

### Constitución Política del Estado Libre y Soberano de Oaxaca

**Artículo 113:** Dispone que el municipio tiene la obligación de promover el desarrollo económico, social y cultural de su población, además de participar en la formulación de planes de desarrollo regional los cuales deben de estar en concordancia con los planes generales de la materia, en el ámbito Nacional y Estatal.

**Artículo 141:** De acuerdo con el artículo los Ayuntamientos, están obligados a fomentar la participación activa de los habitantes en los programas de desarrollo. Esto incluye mantener mecanismos de consulta popular que permitan a la comunidad expresar sus necesidades y prioridades, garantizando que las políticas públicas reflejen fielmente los intereses de la población.





## Ley Orgánica Municipal del Estado de Oaxaca

**Artículo 43 (Inciso B):** Estipula que los ayuntamientos deben formular, aprobar y ejecutar el Plan Municipal de Desarrollo. En Santa Cruz Xoxocotlán, dicho plan se elaborará mediante un proceso participativo que incorpore las propuestas de la ciudadanía, fortaleciendo el sentido de pertenencia y la colaboración comunitaria.

**Artículo 44** El Cabildo Municipal, conforme al, tiene la obligación de supervisar la correcta ejecución del Plan de Desarrollo Municipal. En Santa Cruz Xoxocotlán, esto incluye rendir informes anuales sobre el avance y los resultados alcanzados, garantizando la transparencia y la rendición de cuentas ante la población.5. Ley de Planeación para el Estado de Oaxaca.

**Artículo 47** señala la importancia de que, en sesión de Cabildo de forma transparente, por mayoría simple o calificada de sus integrantes. Se requiere el voto de la mayoría calificada para dictar aprobar y modificar el plan y los programas municipales de desarrollo.

**Artículo 68 (fracción XV)** señala la responsabilidad del presidente Municipal de Elaborar el Plan Municipal de Desarrollo incorporando los principios de igualdad, no discriminación, perspectiva de género y derechos humanos, dentro de los seis primeros meses de su administración, así como los programas anuales de obras y servicios públicos y someterlos al Ayuntamiento para su aprobación; (Adición según Decreto No. 2805 PPOE Sexta Sección de fecha 13-11-2021)

**Artículo 92 (fracción X)** señala que el secretario municipal tiene la responsabilidad de Ejecutar los programas que le correspondan, en los términos del Plan Municipal de Desarrollo y en el reglamento interior de la administración pública municipal;

## Ley de Planeación

**Artículo 33:** Dispone que, a través del COPLADE y su Coordinación General, se presentará el Plan Estatal de Desarrollo y, en su caso, se actualizarán o sustituirán dichos instrumentos, sometiéndolos a la consideración del Titular del Poder Ejecutivo, cuya aprobación se realizará mediante acuerdo administrativo.

**Artículo 34 (Fracción II):** Establece los procedimientos de coordinación entre las autoridades de todos los órdenes de gobierno para promover el desarrollo integral de cada entidad federativa y municipio, garantizando la congruencia con la planeación nacional y la participación de diversos sectores de la sociedad.





## Ley Estatal de Planeación

El **Artículo 1 (fracción IV)**: Establece las bases y el enfoque transversal para la participación activa y responsable de los sectores social y privado, las comunidades y los pueblos indígenas en la planeación.

**Artículo 7**: Señala que los municipios deben coordinarse con el Gobierno del Estado para formular sus planes de desarrollo, lo que en Santa Cruz Xoxocotlán es esencial para alinear las iniciativas locales con el Plan Estatal de Desarrollo y los planes nacionales, optimizando recursos y esfuerzos.

**Artículo 19**: Es fundamental que los municipios garanticen la participación ciudadana en el proceso de planeación, lo cual en Santa Cruz Xoxocotlán se logrará mediante consultas públicas y foros de participación en los que los habitantes podrán influir en la toma de decisiones que impacten su comunidad.

**Artículo 47**: Destaca la importancia de que, en sesión de Cabildo y de forma transparente, se apruebe y se modifique el Plan y los Programas Municipales de Desarrollo mediante el voto mayoritario calificado de sus integrantes.

**Artículo 63**: Define los Planes Municipales de Desarrollo como instrumentos de planeación estatal que precisan los objetivos, estrategias y prioridades para el desarrollo integral del municipio.

**Artículo 64**: Enfatiza que dichos planes deben ser consistentes con el PED, los Planes Regionales y Macrorregionales, y sus contenidos integradores.

**Artículo 66**: Establece que el COPLADE, en conjunto con la Secretaría y la Auditoría Superior de Fiscalización, promoverá el fortalecimiento de las capacidades de las autoridades municipales y de las organizaciones civiles en la planificación, ejecución y seguimiento de proyectos municipales, ofreciendo asistencia a aquellos ayuntamientos con baja capacidad administrativa y coordinando capacitaciones con diversas entidades. Además, el desempeño de los Planes Municipales de Desarrollo será evaluado por la Auditoría Superior de Fiscalización del Estado de Oaxaca.

**Artículo 68 (fracción XV)**: Señala la responsabilidad del presidente municipal de elaborar el Plan Municipal de Desarrollo, incorporando los principios de igualdad, no discriminación, perspectiva de género y derechos humanos dentro de los primeros seis meses de su administración, así como los programas anuales de obras y servicios





públicos, sometiéndolos al cabildo para su aprobación (Adición según Decreto No. 2805 PPOE, Sexta Sección, de fecha 13-11-2021).

**Artículo 114:** Reconoce la participación de los pueblos indígenas y afrodescendientes, indicando que el SIEP fomentará la consulta y participación de diversos grupos sociales, permitiendo que la población organizada exprese sus opiniones en la formulación, actualización y ejecución del Planeación Estatal de Desarrollo, así como en otros planes previstos.

## **Ley de Planeación, Desarrollo Administrativo y Servicios Públicos Municipales**

**Artículo 20:** Faculta al Ayuntamiento municipal para que celebre convenios de coordinación para la ejecución y gestión de obras, servicios y acciones de interés general o estratégico del Plan Estatal de Desarrollo, con la participación del sector social y privado, en coordinación con diversas instancias gubernamentales estatales, organizaciones no gubernamentales entre otras.

**Artículo 27:** Menciona que, para el óptimo desarrollo de las actividades de la función pública del Ayuntamiento, se organizará conforme al Plan Nacional y Estatal de Desarrollo, atendiendo a los objetivos de la Agenda 2030.

**Artículo 45:** Dispone que el Plan Municipal de Desarrollo deberá ser elaborado, aprobado por mayoría calificada y publicado en el Periódico Oficial del Gobierno del Estado, en la Gaceta Municipal o en revistas especializadas en temas municipales, a partir de la instalación del Ayuntamiento, y su vigencia corresponderá al periodo legal del ejercicio.

La formulación, ejecución, control y evaluación del Plan estará a cargo del propio Ayuntamiento, que podrá apoyarse en los órganos, dependencias o servidores públicos que determine, conforme a la Ley Estatal de Planeación. Asimismo, se podrá solicitar asesoría al Gobierno del Estado y a las Dependencias del Sistema Estatal y Nacional de Planeación cuando sea necesario.

Los presidentes municipales entrantes, una vez superadas las Desarrollo Municipal antes de su toma de posesión, ratificando todo lo actuado una vez instalado el Ayuntamiento respectivo.

**Artículo 46:** Dispone que el Plan Municipal de Desarrollo tendrá los siguientes impugnaciones o controversias legales, podrán elaborar el Plan de objetivos: propiciar el desarrollo integral del municipio; atender las demandas prioritarias de la población; utilizar racionalmente los recursos financieros para el cumplimiento de los programas anuales; garantizar la





participación de la población en las acciones del Gobierno Municipal; y establecer su vinculación con los Planes Estatal y Nacional de Desarrollo.

**Artículo 47:** Establece que el Plan contendrá un diagnóstico de la situación económica, social y ambiental del municipio, definiendo las metas a alcanzar, las estrategias a seguir, los plazos de ejecución y los organismos responsables de su cumplimiento.

**Artículo 52:** Fundamenta que el Ayuntamiento constituirá una unidad administrativa encargada de promover, controlar y evaluar la elaboración y ejecución del Plan Municipal de Desarrollo y sus programas. Bando de Policía y Gobierno del Municipio de Santa Cruz Xoxocotlán.

**Artículo 56 (apartado B fracción I):** Indica que son atribuciones del Ayuntamiento, formular, aprobar y ejecutar el Plan de Desarrollo Municipal, incorporando los principios de igualdad, no discriminación y derechos humanos.





## II. MISIÓN Y VISIÓN

### Misión

Liderar un gobierno del pueblo y para el pueblo, que sirva con honestidad, austeridad y profundo sentido de justicia social. Gobernar desde el territorio y no desde el escritorio, con los pies en la tierra y el oído en el corazón del pueblo, construyendo soluciones reales a partir del diálogo directo con la gente. Asumir con responsabilidad histórica el mandato de transformar la vida pública del municipio, combatiendo la corrupción, dignificando el servicio público y garantizando que el poder se ejerza en favor de quienes más lo necesitan.

### Visión

Ser un gobierno comprometido con su origen y con la gente; que actúa con convicción, cercanía poniendo fin al abandono histórico con políticas construidas desde las calles, las colonias y las agencias, y no desde oficinas lejanas. Con la mira de que Santa Cruz Xoxocotlán sea un municipio justo, seguro, incluyente y con bienestar para todas y todos. Centrándose en que la dignidad humana, la participación popular y el anhelo colectivo de vivir mejor, sean resultado de las políticas implementadas.

## III. PLANEACION PARA EL BIENESTAR Y DEMOCRACIA PARTICIPATIVA

En Santa Cruz Xoxocotlán, la participación ciudadana no es un acto simbólico, sino el corazón que late detrás de cada decisión pública. Desde el inicio de esta administración, se asumió el compromiso de construir un gobierno que no sólo hable, sino que escuche. Bajo esta visión, se impulsaron los

**Foros Ciudadanos por tu Bienestar**, espacios abiertos de diálogo con la comunidad, diseñados para recoger inquietudes, propuestas y reflexiones en torno a los principales temas que afectan la vida cotidiana de las y los xoxeños.





Estos foros representaron una oportunidad única para tejer comunidad entre autoridades, especialistas y ciudadanía. A lo largo de cinco encuentros, realizados en el mes de noviembre y diciembre de 2024, se abordaron temas fundamentales como lo fueron:

- ◆ Servicios públicos municipales.
- ◆ Seguridad.
- ◆ Vialidad.
- ◆ Salud.
- ◆ Deporte.
- ◆ Desarrollo social y económico.

Cada foro fue cuidadosamente estructurado con ponencias iniciales, mesas de trabajo temáticas y conclusiones colectivas, permitiendo así que las personas participantes se sintieran escuchadas, tomadas en cuenta y partícipes de las decisiones de gobierno. Uno de los aspectos más relevantes fue la presencia constante de la presidenta municipal, la **Lic. Nancy Natalia Benítez Zarate** en cada uno de los foros. Su asistencia no fue un simple gesto protocolario, sino una muestra clara de su compromiso con un gobierno sensible, cercano y empático.

Escuchar en persona a la gente, observar sus gestos, atender sus preocupaciones sin intermediarios, le permite comprender desde la raíz las realidades de su pueblo y fortalecer con ello las bases del Plan Municipal de Desarrollo e intervención ciudadana fue una semilla sembrada para transformar el presente y construir un futuro más digno. Las mesas de trabajo dieron voz a quienes muchas veces han sido ignorados, y las relatorías permitieron sistematizar las propuestas para que no quedaran sólo en el papel, sino que fueran integradas de manera real al diseño de políticas públicas.





**Foros por tu bienestar. Participación del municipio de Santa Cruz Xoxocotlán**





**Cronograma de la participación de los Foros por tu Bienestar.**

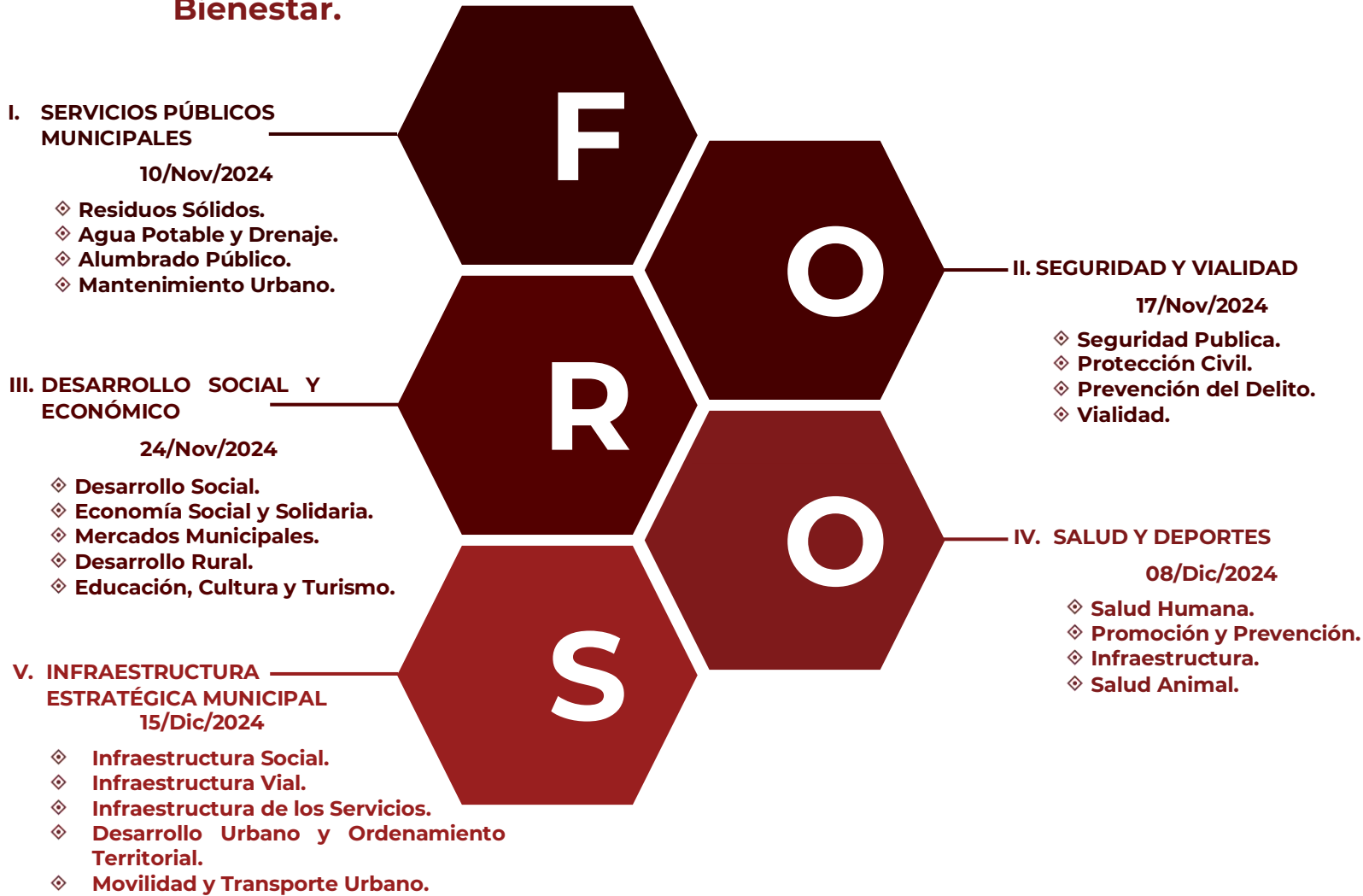
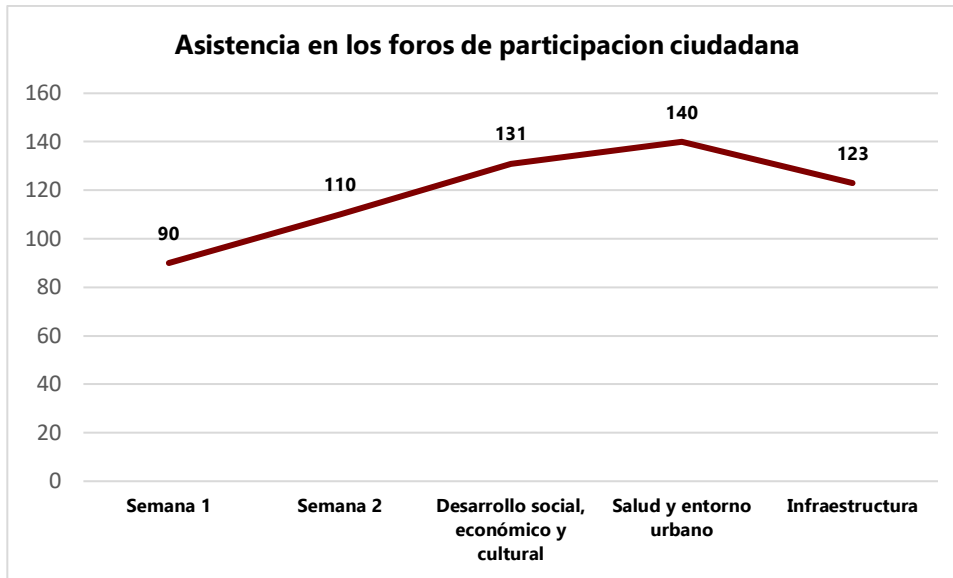


Figura 1: Foros por tu bienestar.  
Fuente: elaboración propia (2025).

En total, se contó con la asistencia de aproximadamente 594 personas, cifra que refleja el alto compromiso de la comunidad. En la semana 5 se realizaron mesas de trabajo centradas en temas de infraestructura, con 123 participantes; en la semana 4 se abordaron aspectos vinculados a la salud y el entorno urbano, registrándose 140 participantes; y en la semana 3 se discutieron áreas relacionadas con el desarrollo social, económico y cultural, con 131 participantes. Además, durante las semanas 1 y 2 se sumaron 200 asistentes, lo que permitió alcanzar el total mencionado. (Figura 2)





Gráfica 1: Actividad de Participación Ciudadana.

Fuente: Elaboración propia con datos obtenidos de los Foros por tu Bienestar

Paralelamente, se llevaron a cabo encuestas municipales mediante la aplicación de 6,805 cuestionarios a viviendas. Estos datos, extrapolados a la totalidad de las viviendas actuales del municipio, ofrecen indicadores precisos sobre la situación socioeconómica y las necesidades de la población. Las encuestas incluyeron preguntas sobre datos básicos la composición del hogar; la presencia de personas con discapacidad y de adultos mayores; la actividad económica predominante; y los principales problemas que afectan a la comunidad, tales como la falta de servicios y la disposición para colaborar en su solución.



Figura 2: Foros de consulta ciudadana.

Fuente: Elaboración propia.





La integración de los resultados de estos foros y encuestas ha permitido elaborar un diagnóstico robusto que identifica tanto las fortalezas como los retos que enfrenta Santa Cruz Xoxocotlán. Este proceso participativo, sienta las bases para la formulación de estrategias y proyectos concretos que busquen mejorar la infraestructura urbana, optimizar la provisión de servicios públicos, fortalecer la seguridad y promover el desarrollo social y económico. Asimismo, el uso de herramientas digitales y encuestas complementarias facilita el seguimiento y la evaluación de los avances, permitiendo ajustar las estrategias de intervención según las necesidades emergentes, la alta participación ciudadana reflejada en los 594 asistentes a los foros y en las 6,805 encuestas realizadas; evidencia el compromiso de la comunidad de Santa Cruz Xoxocotlán con su propio desarrollo. Este proceso participativo fortalece la transparencia, la inclusión y la toma de decisiones basadas en la realidad social, contribuyendo a una gestión municipal orientada a mejorar la calidad de vida de todas y todos.

#### **IV. ALINEACIÓN DEL PLAN MUNICIPAL DE DESARROLLO CON LOS INSTRUMENTOS DE PLANEACIÓN ESTATAL, NACIONAL Y LA AGENDA 2030**

##### **Plan Nacional de Desarrollo 2025–2030**

El Gobierno, encabezado por la presidenta de la República, Claudia Sheinbaum Pardo, establece las metas nacionales mediante objetivos y estrategias prioritarias que orientan la acción pública en ámbitos esenciales como la economía, la educación, la salud, el medio ambiente, la seguridad y la paz, entre otros.

Estas acciones se sustentan en los principios y valores políticos que forman parte de su compromiso con la sociedad, entre los que destacan

- ◆ Prosperidad compartida
- ◆ "No puede haber gobierno rico con pueblo pobre".
- ◆ Honradez en los gobernantes.
- ◆ El principio máximo de que la democracia es el gobierno del pueblo por el pueblo y para el pueblo.
- ◆ Prohibido prohibir, "la libertad es la esencia de la democracia"
- ◆ El desarrollo y el bienestar del pueblo como base del cuidado del medio ambiente y los recursos naturales.
- ◆ Las mujeres tienen derecho a la igualdad sustantiva.
- ◆ México como país soberano, independiente, libre y democrático.
- ◆ Política con amor
- ◆ Condena el clasismo, el racismo, el machismo y cualquier forma de discriminación





Este instrumento permite tomar decisiones fundamentadas que impulsan la modernización del país, promoviendo la erradicación de la corrupción, la optimización del gasto público, el fortalecimiento del sector energético y el desarrollo sostenible, lo cual favorece el bienestar de los sectores más vulnerables. La articulación de estos lineamientos a nivel nacional garantiza que los programas de la Administración Pública Federal se alineen con las necesidades y aspiraciones de la sociedad.

El PND 2025-2030 incorpora ejes transversales que, en coordinación con los ejes estructurales, orientan la acción gubernamental y permiten dar seguimiento al cumplimiento de las metas establecidas para el presente periodo de gobierno, los cuales son:

- ◆ Igualdad sustantiva y derechos de las mujeres.
- ◆ Innovación pública para el desarrollo tecnológico nacional.
- ◆ Derechos de los pueblos y comunidades indígenas y afroamericana.

### Plan Estatal de Desarrollo de Oaxaca 2022–2028

Con el objetivo de elevar la calidad de vida de la población oaxaqueña, el Gobierno del Ing. Salomón Jara Cruz ha definido un conjunto de metas y estrategias organizadas en cinco ejes programáticos y cuatro ejes transversales.

Los ejes programáticos son:

- ◆ Estado de Bienestar para todas las Oaxaqueñas y los Oaxaqueños;
- ◆ Gobierno Honesto, Cercano y Transparente al Servicio de los Pueblos y Comunidades;
- ◆ Seguridad y Justicia para Vivir en Paz;
- ◆ Crecimiento y Desarrollo Económico para las Ocho Regiones; y
- ◆ Infraestructuras y Servicios Públicos para el Desarrollo de Oaxaca.

Los ejes transversales son:

- ◆ Igualdad de Género;
- ◆ Desarrollo Sostenible y Cambio Climático;
- ◆ Interculturalidad; y
- ◆ Niñas, Niños y Adolescentes.





Estos lineamientos se fundamentan en un proceso de coordinación que involucra a diversas instancias estatales y que ha sido ampliamente difundido en portales oficiales del Gobierno de Oaxaca y el Congreso Estatal, lo que garantiza la congruencia entre las políticas locales y los planes estatales y nacionales

## Agenda 2030

La Agenda 2030 constituye el Plan de Acciones Globales adoptado en 2015 por más de 150 países, cuyo compromiso es transformar el mundo mediante la erradicación de la pobreza, la protección del planeta y la mejora de la calidad de vida de las personas.

Se sintetiza en 17 Objetivos de Desarrollo Sostenible (ODS), los cuales abarcan desde el Fin de la Pobreza (ODS 1) y el Hambre Cero (ODS 2), Salud y Bienestar (ODS 3), Educación de Calidad (ODS 4), Igualdad de Género (ODS 5), Agua Limpia y Saneamiento (ODS 6), Energía Asequible y No Contaminante (ODS 7), Trabajo Decente y Crecimiento Económico (ODS 8), Industria, Innovación e Infraestructura (ODS 9), Reducción de Desigualdades (ODS 10), Ciudades y Comunidades Sostenibles (ODS 11), Producción y Consumo Responsables (ODS 12), Acción por el Clima (ODS 13), Vida Submarina (ODS 14), Vida de Ecosistemas Terrestres (ODS 15), Paz, Justicia e Instituciones Sólidas (ODS 16) y Alianzas para Lograr los Objetivos (ODS 17).

Cada uno de estos objetivos cuenta con metas y acciones específicas que deben implementarse en todos los niveles de gobierno. Esto asegura que las estrategias locales se enmarquen en un compromiso global por un desarrollo más equilibrado y SOSTENIBLE (ONU, 2015).



Figura 3: Objetivos Globales.  
Fuente: ONU (2015)





**PLAN MUNICIPAL DE  
DESARROLLO 2025 - 2027**  
SANTA CRUZ XOXOCOTLÁN

**Plan Municipal de Desarrollo  
2025 – 2027**

EJES ESTRATÉGICOS DEL PLAN MUNICIPAL DE DESARROLLO 2025-2027	PLAN ESTATAL DE DESARROLLO 2022-2028	PLAN NACIONAL DE DESARROLLO 2025-2030	ODS PARA LA AGENDA 2030
Eje 1. Santa Cruz Xoxocotlán con bienestar para todas y todos	Estado de bienestar	I. Desarrollo con bienestar y humanismo	ODS 1, 2, 3, 4 y 5
Eje 2. Santa cruz Xoxocotlán Honesto, Participativo, Cercano y transparente	Gobierno honesto	II. Gobernanza con justicia	ODS 10, 11, 15 y 16
Eje 3. Santa Cruz Xoxocotlán con Seguridad y Justicia para vivir en paz	Seguridad y justicia		ODS 16
Eje 4. Santa Cruz Xoxocotlán con crecimiento y desarrollo económico	Crecimiento y desarrollo económico	III. Economía moral y trabajo	ODS 7, 8, 9, 10 y 11
Eje 5. Santa Cruz Xoxocotlán con Infraestructura, y Servicios Públicos	Infraestructura y servicios públicos	IV. Desarrollo sustentable	ODS 6, 7, 8, 9, 10, 11, 13, 14 y 15

**Ejes transversales del PMD 2025-2027**

1. Igualdad de Género
2. Desarrollo Sostenible, Sustentable y Cambio Climático.
3. Interculturalidad y Grupos Vulnerables.
4. Niñas, Niños y Adolescentes.





**Ejes transversales  
del PND 2025-2030**

1. Igualdad sustantiva y derechos de las mujeres.
2. Innovación pública para el desarrollo tecnológico nacional.
3. Derechos de los pueblos y comunidades indígenas y afroamericanas.

**Agenda 2030**

**Objetivos de Desarrollo Sostenible (ODS)**



Figura 4: Objetivos de desarrollo sostenible.  
Fuente: ONU (2015).

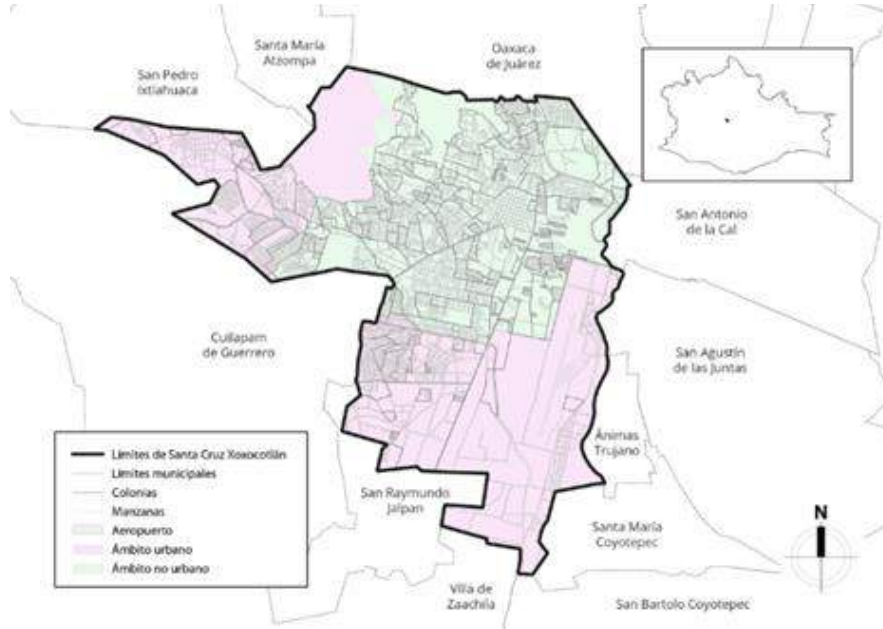




## V. CONTEXTO MUNICIPAL

### 5.1 Ubicación y extensión territorial

El municipio de Santa Cruz Xoxocotlán se localiza entre los paralelos 16°57' y 17°04' de latitud norte, y entre los meridianos 96°42' y 96°49' de longitud oeste.



Mapa 1: Mapa territorial del municipio de Santa Cruz Xoxocotlán.  
Fuente: INEGI (2020)

### 5.2 Colindancias

**Al Norte:** Limita con los municipios de San Pedro Ixtlahuaca, Santa María Atzompa y Oaxaca de Juárez; **Al Este:** Colinda con Oaxaca de Juárez, San Antonio de la Cal, San Agustín de las Juntas, Ánimas Trujano y Santa María Coyotepec; **Al Sur:** Hace frontera con Santa María Coyotepec, Villa de Zaachila, San Raymundo Jalpan y Cuilápam de Guerrero; **Al Oeste:** Limita con Cuilápam de Guerrero y San Pedro Ixtlahuaca

### 5.3 Fisiografía y geología

Santa Cruz Xoxocotlán forma parte de la Sierra Madre del Sur, dentro de la subregión de las Sierras y Valles de Oaxaca. Su relieve se caracteriza por un valle de laderas tendidas con lomerío (86.80%) y lomerío con llanuras (13.20%).





### 5.4 Clima

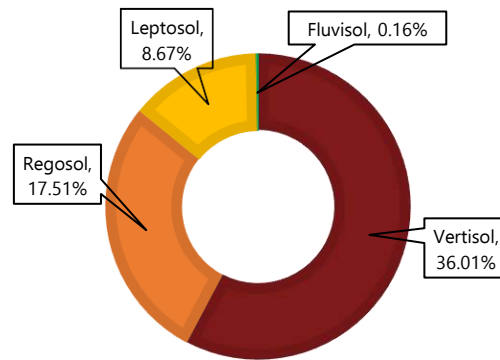
El clima es semiseco semicálido, con temperaturas promedio de 18 a 22°C, y un máximo de 31 °C, una precipitación anual de entre 700 y 1,000 mm

### 5.5 Geología

Los periodos predominantes en la formación del territorio son No Aplicable (61.55%), Cuaternario (32.19%) y Cretácico (6.26%). Se encuentran rocas sedimentarias (lutita-arenisca, 6.26%) y metamórficas (gneis, 23.90%).

### 5.6 Edafología

La edafología indica que el suelo dominante es: vertisol (36.01%), regosol (17.51%), leptosol (8.67%), fluvisol (0.16%). En la zona urbana, el crecimiento se da sobre roca sedimentaria del Neógeno y metamórfica, en un entorno de lomerío típico e intermontano (Gráfica 2).



Gráfica 2: Representación de la edafología en Santa Cruz Xoxocotlán.

Fuente: Información Geográfica Municipal (2010)

### 5.7 Hidrografía

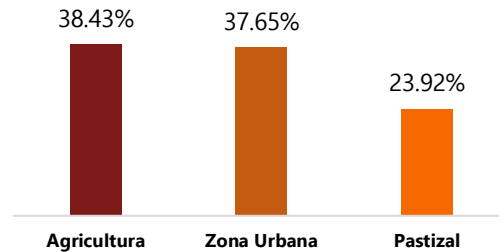
El municipio se encuentra dentro de la región hidrológica de la Costa Chica-Río Verde y se integra en la cuenca del Río Atoyac, que desemboca en Oaxaca de Juárez. El Río Atoyac es perenne, mientras que otros cursos de agua como el Nazareno y el Valiente son intermitentes





### 5.8 Uso del suelo y vegetación

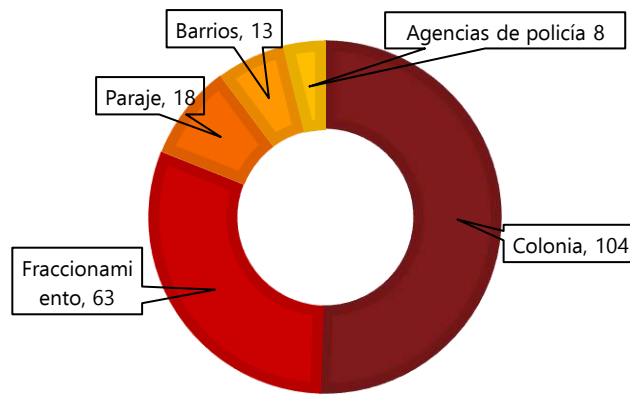
Agricultura: 38.43%, zona urbana: 37.65%, pastizal inducido: 23.92%, la tierra es mayormente apta para la agricultura mecanizada continua (66.61%), mientras que el 33.39% no lo es; se observa una proporción similar en cuanto al uso pecuario. (Gráfica 3)



Gráfica 3: Representación del Uso de Suelo.  
Fuente: Compendio de Información Geográfica Municipal (2010)

### 5.9 División administrativa y demografía

La configuración territorial del municipio de Santa Cruz Xoxocotlán refleja una estructura compleja y en constante expansión. De acuerdo con la información proporcionada por la Regiduría de Agencias y Colonias, el municipio cuenta con 206 asentamientos humanos, distribuidos en distintas tipologías (Gráfica 4).

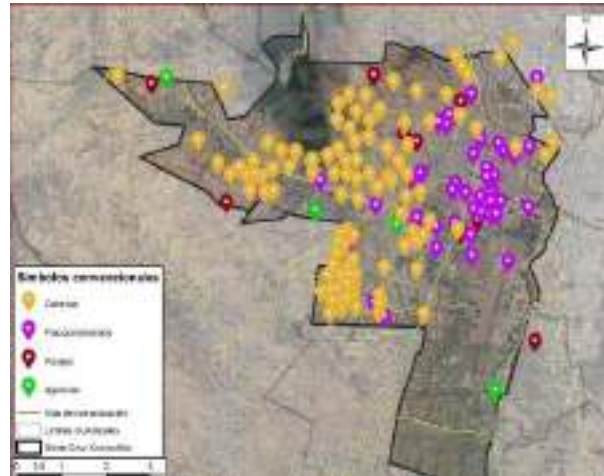


Gráfica 4: Total de asentamientos en Santa Cruz Xoxocotlán.

Fuente: Regiduría de agencias y colonias, comunicación personal (2025)

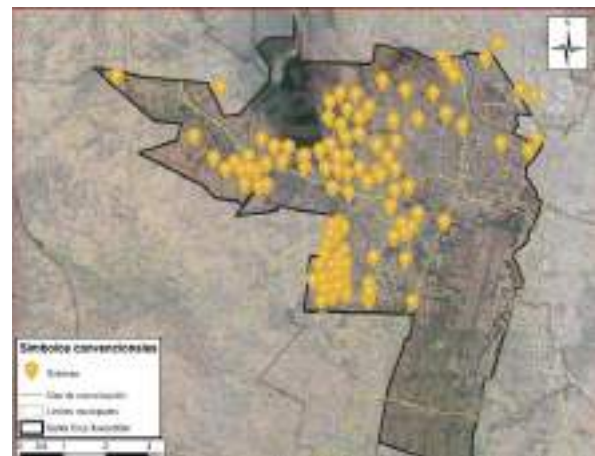
Esta representación visual permite observar claramente la predominancia de las colonias (104) y fraccionamientos (63) como las principales formas de organización territorial, seguidas por parajes (18) y barrios (13). En menor proporción, se encuentran las agencias de policía y municipales, con 4 unidades cada una, las cuales cumplen un papel clave en la administración local y la provisión de servicios en zonas con mayor autonomía organizativa. El mapa muestra la ubicación geográfica de los 206 asentamientos humanos que conforman el municipio de Santa Cruz Xoxocotlán. Esta representación ofrece una visión integral del territorio, evidenciando la densidad poblacional, el grado de urbanización y la extensión del área municipal. (Mapa 2)





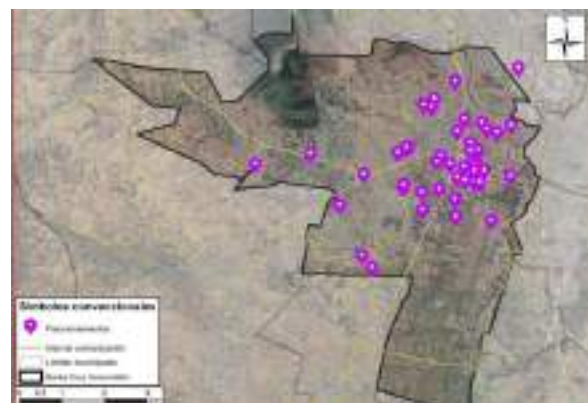
Mapa 2: Colonias, Fraccionamientos, Parajes, Barrios y Agencias de Santa Cruz Xoxocotlán.  
Fuente: INEGI (2020)

En el siguiente mapa se visualizan las 104 colonias reconocidas oficialmente en Santa Cruz Xoxocotlán. Estas representan la mayor parte de la estructura urbana del municipio y concentran una porción significativa de la población. La distribución de las colonias evidencia el crecimiento hacia zonas periféricas y la configuración de cinturones urbanos que rodean al centro municipal (Mapa 3).



Mapa 3: Colonias de Santa Cruz Xoxocotlán  
Fuente: INEGI (2020).

Complementariamente, el mapa de los 63 fraccionamientos permite observar cómo el crecimiento urbano ha adoptado formas más planificadas en ciertas zonas del municipio. (Mapa 4)



Mapa 4: Fraccionamientos de Santa Cruz Xoxocotlán.  
Fuente: INEGI (2020)

Estos desarrollos habitacionales tienden a concentrarse en áreas con acceso a vías principales o equipamiento urbano, y su proliferación responde a la creciente demanda de vivienda formal. No obstante, su ubicación también plantea retos en términos de integración territorial, acceso equitativo a servicios y conectividad con otras áreas del municipio. Por otro lado, el mapa que muestra 6 de los 18 parajes registrados revela la presencia de zonas semiurbanas o rurales dentro del municipio. (Mapa 5)



Mapa 5: Parajes de Santa Cruz Xoxocotlán. Fuente: INEGI (2020)



Mapa 6: Barrios de Santa Cruz Xoxocotlán. Fuente: INEGI (2020)

En cuanto a los 4 de los 13 barrios identificados, el mapa correspondiente resalta su localización mayormente céntrica o cercana al núcleo tradicional de Xoxocotlán. Estos barrios, además de ser asentamientos históricos, representan importantes núcleos de identidad comunitaria y vida social. (Mapa 6)



Mapa 7: Agencias de Santa Cruz Xoxocotlán. Fuente: INEGI (2020)

Asimismo, se presenta un mapa con las 8 agencias del municipio, divididas en 4 agencias municipales y 4 agencias de policía, las cuales cumplen funciones administrativas descentralizadas. Su distribución territorial permite acercar los servicios gubernamentales a zonas que, por su distancia del centro, requieren autonomía organizativa. Estas agencias no solo son puntos de gestión local, sino también espacios donde se articula la vida comunitaria, por lo que su fortalecimiento institucional es esencial (Mapa 7).



## 5.10 Densidad poblacional

El municipio de Santa Cruz Xoxocotlán existe una población total de 100,402 habitantes (INEGI 2020), compuesta aproximadamente por un 52% de mujeres y un 48% de hombres, y distribuida en 206 localidades. La densidad poblacional es de alrededor de 2,023 hab/km<sup>2</sup>, lo que refleja una alta concentración en el territorio urbano (Figura 5).

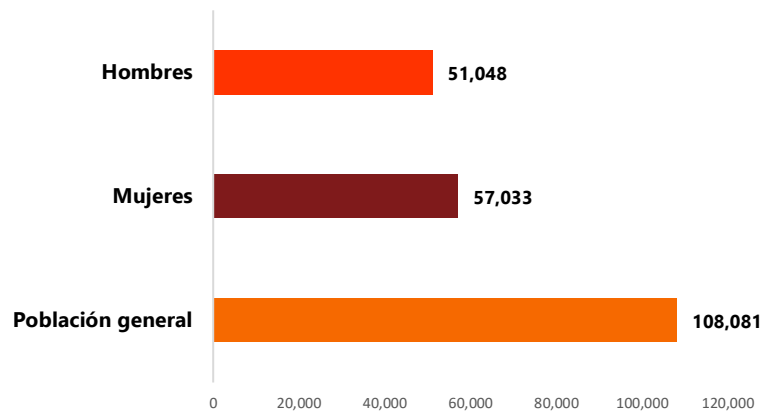


Figura 5: Informe de densidad poblacional.  
Fuente: Secretaria Bienestar (2025)





En cuanto a población, según los Resultados Definitivos del Censo de Población y Vivienda 2020 (INEGI, 2020), el municipio de Santa Cruz Xoxocotlán cuenta con una población total de 108,081 habitantes, de los cuales 51,048 son hombres y 57,033 son mujeres. Esta cifra lo posiciona como uno de los municipios más poblados y densamente habitados de la región de los Valles Centrales de Oaxaca (Gráfica 5).



Gráfica 5: Comportamiento Poblacional de Santa Cruz Xoxocotlán.  
Fuente: Elaboración propia de acuerdo con datos del INEGI (2020)





# EJES ESTRATÉGICOS

SANTA CRUZ XOXOCOTLÁN  
GOBIERNO MUNICIPAL : 2025 - 2027





# EJE 1

**SANTA CRUZ  
XOXOCOTLAN CON  
BIENESTAR PARA  
TODAS Y TODOS**

**PLAN MUNICIPAL DE DESARROLLO  
SANTA CRUZ XOXOCOTLÁN 2025-2027**



## EJE 1. SANTA CRUZ XOXOCOTLAN CON BIENESTAR PARA TODAS YTODOS

### 1.1 Combate a la pobreza y el rezago social

#### Diagnóstico específico:

De acuerdo con la metodología del Consejo Nacional de Evaluación de la Política de Desarrollo Social (CONEVAL, 2022) pobreza se define como la situación en la que una persona carece de ingresos suficientes y presenta, al menos, una carencia social que puede incluir rezago educativo, limitado acceso a servicios de salud, inseguridad en el acceso a la alimentación, falta de seguridad social, deficiencias en la calidad y espacios de la vivienda, así como las carencias en servicios básicos. También el rezago social puede ser un indicador de pobreza y se mide a partir de un Índice de rezago social (IRS) que integra variables relativas a la educación, salud y condiciones de la vivienda, ofreciendo una visión integral sobre el bienestar social y las brechas existentes en la población.

De acuerdo con los indicadores de pobreza y vulnerabilidad de la [tabla 1](#), la pobreza total de Santa Cruz Xoxocotlán supera el 50%. Esta cifra evidencia que la problemática social representa un obstáculo crítico para el crecimiento y desarrollo del municipio ([Tabla 1](#)).

Tabla 1: Población por indicador de pobreza y carencia social de Santa Cruz Xoxocotlán

Indicadores de Pobreza Y Vulnerabilidad	% de Población
Población en situación de pobreza extrema	14.1% de la población
Población en situación de pobreza moderada	48.2% de la población
Población en situación de pobreza (TOTAL)	Aproximadamente 62.3%
Población vulnerable por carencias sociales	Cerca del 35.0%
Población vulnerable por ingresos	Alrededor del 3.7%
Población no pobre y no vulnerable	Aproximadamente 11.0%

Fuente: Elaboración propia con datos recabados del Consejo Nacional de Evaluación de la Política de Desarrollo Social CONEVAL (2022)





Considerando que el índice de rezago social se clasifica en un grado bajo, la alta concentración poblacional y los índices de pobreza superiores al 50% generan una brecha significativa en el bienestar general del municipio (Tabla 2).

Tabla 2: Rezago social



Fuente: Elaboración propia con datos recabados del Consejo Nacional de Evaluación de la Política de Desarrollo Social CONEVAL (2022)

Según la Secretaría de Bienestar, (2025) el municipio de Santa Cruz Xoxocotlán se encuentra con estos datos sobre el Informe Anual Sobre la Situación de Pobreza y Rezago Social, de acuerdo con los siguientes indicadores:

### Rezago educativo

13,480 personas enfrentan esta carencia. Implica que no concluyeron la educación básica (primaria o secundaria) o presentan analfabetismo. Esta limitación afecta sus oportunidades de empleo y desarrollo personal.

### Acceso a los servicios de salud

51,520 habitantes carecen de afiliación o cobertura médica. Esto significa que no cuentan con la posibilidad de atenderse en instituciones públicas (IMSS, ISSSTE, Seguro Popular/INSABI) o privadas, dificultando la prevención y tratamiento de enfermedades.

### Acceso a la seguridad social

66,693 personas no disponen de prestaciones sociales (como pensiones o apoyos por desempleo), lo que incrementa su vulnerabilidad económica. La seguridad social es fundamental para proteger a la población ante contingencias laborales, de salud o de vejez.



### Calidad y espacios de la vivienda

17,079 habitantes residen en viviendas que presentan deficiencias estructurales o de espacio (hacinamiento, materiales precarios, poca ventilación). Estas condiciones pueden impactar negativamente la salud y la convivencia familiar.

### Acceso a servicios básicos en la vivienda

37,711 personas no cuentan con uno o varios servicios esenciales (agua potable, drenaje, electricidad, entre otros) de manera adecuada. La ausencia de estos servicios representa un obstáculo para la salubridad y calidad de vida de los hogares.

### Acceso a la alimentación nutritiva y de calidad

15,336 personas experimentan inseguridad alimentaria, es decir, no siempre pueden adquirir o consumir alimentos suficientes y nutritivos. Esta carencia repercute de forma directa en la salud, el rendimiento escolar y la productividad de quienes la padecen. (Figura 6)




Figura 6: Indicadores de pobreza multidimensional.

Fuente: Secretaría de Bienestar (2025)

Es esencial un enfoque integral que no solo provea infraestructura, sino que mejore el acceso a programas sociales y oportunidades económicas. La representación gráfica muestra que la mayor parte de las localidades se agrupa en los rangos de rezago medio o bajo, a pesar de que algunas zonas presentan niveles más elevados de rezago (Figura 7).


Figura 7. Indicadores municipales de Santa Cruz Xoxocotlán.



Fuente: Elaboración propia con datos de SISPLADE (2023).

La siguiente figura muestra los índices de marginación de cada localidad de Santa Cruz Xoxocotlán. Se observa que, si bien algunas localidades presentan niveles altos de rezago combinados con marginación muy alta, la mayoría se ubica en rangos medios o bajos en ambos indicadores (Figura 8).

Figura 8: Índice de Rezago Social.



Fuente: SISPLADE (2023)

En los **Foros de Participación Ciudadana**, los participantes identificaron una limitada capacidad económica en los hogares que se encuentran en situación de pobreza y rezago social, derivada principalmente de la falta de oportunidades laborales formales, bajos niveles de ingreso y escasa diversificación de actividades productivas. Un punto importante fue que la población depende de empleos informales, temporales o de baja remuneración, lo que genera inestabilidad económica y dificulta la satisfacción de necesidades básicas. Asimismo, mencionaron que existe una baja vinculación entre la población y programas de apoyo productivo, lo cual restringe el acceso a financiamiento, capacitación y herramientas para el desarrollo económico local.

En materia de formación, la población manifestó que existe una débil gestión municipal en la promoción de proyectos productivos, así como una limitada articulación con instancias estatales, federales y organismos de la



sociedad civil para impulsar iniciativas de desarrollo económico incluyente. En consecuencia, estas condiciones perpetúan los ciclos de pobreza, restringen la movilidad social y limitan el desarrollo económico del municipio, afectando de manera directa la calidad de vida de la población.

## Combate a la pobreza y el rezago social

### Problema Identificado

Más de la mitad de la población del municipio de Santa Cruz Xoxocotlán se encuentra en situación de pobreza

### ODS Agenda 2030



### Objetivo

Coadyuvar en la disminución de la pobreza de la población del municipio de Santa Cruz Xoxocotlán.

## Estrategia 1

Ampliar la atención a personas en situación de pobreza, mediante instancias federales, estatales y sociedad civil.

### Líneas de acción 1

- 1.1 Facilitar el acceso de la población a los programas sociales.
- 1.2 Acercar servicios municipales mediante plataformas digitales.
- 1.3 Implementar programas municipales adaptados a localidades en situación de pobreza.

## Estrategia 2

Fomentar la economía de la población en situación de pobreza y rezago social

### Líneas de acción 2

- 2.1 Gestionar proyectos municipales para el crecimiento económico de familias en situación de pobreza.
- 2.2 Diseñar cursos de formación en habilidades técnicas y productivas para familias en situación de pobreza y rezago social.





## 1.2 Alimentación

### Diagnóstico específico

La seguridad alimentaria y nutricional refleja directamente las desigualdades sociales, económicas y culturales que persisten en diversas regiones del estado de Oaxaca.

La secretaría de Bienestar (2025) menciona que la carencia por acceso a la alimentación es una de las seis dimensiones para medir la pobreza en México. En nuestro estado, el porcentaje que presenta carencia por acceso a una alimentación nutritiva y de calidad fue del 28.6% en 2022.



Gráfica 5: Población con Carencia Alimentaria.  
Fuente: Elaboración propia con datos recuperadas de la Secretaría de Bienestar (2025)

En el caso del municipio, se reporta que 15,336 personas (14.9%) presentan carencia por acceso a la alimentación. Si bien el 85.1% de la población no presenta esta carencia, ello no garantiza que cuenten con una alimentación realmente nutritiva y de calidad, lo cual representa un desafío persistente para la política pública local (Gráfica 5).

En el municipio de Santa Cruz Xoxocotlán, datos de la Secretaría Municipal de Salud, citados por Página3 (2015), señalan que 1 de cada 10 niñas y niños presenta exceso de peso corporal, lo que evidencia una tendencia preocupante asociada a malos hábitos alimenticios y estilos de vida poco saludables.

En el estado de Oaxaca, la obesidad es una problemática creciente. De acuerdo con los resultados de la Encuesta Nacional de Salud y Nutrición (ENSANUT) 2020-2022, Oaxaca presenta prevalencias elevadas de sobrepeso y obesidad en población adulta, con cifras que superan el 40 %, lo que refleja un contexto de riesgo también para municipios como Santa Cruz Xoxocotlán.

Este panorama evidencia la necesidad de fortalecer acciones preventivas, especialmente en entornos escolares y comunitarios, para promover hábitos alimenticios saludables y reducir los factores de riesgo desde edades tempranas.



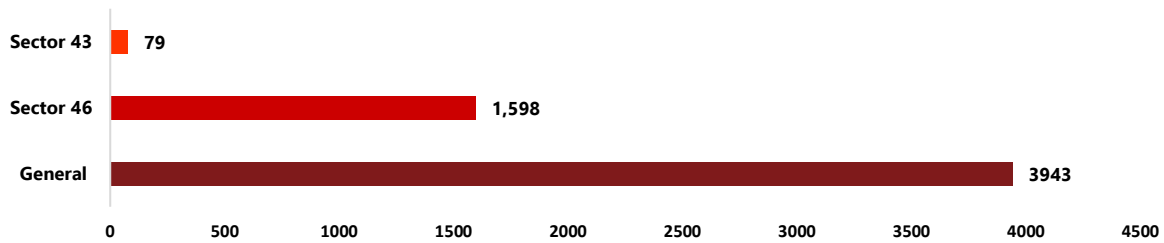


## Infraestructura alimentaria local

En este contexto, el acceso efectivo a alimentos básicos y nutritivos cobra gran relevancia para prevenir tanto la desnutrición como el sobrepeso. De acuerdo con los sectores relacionados con los Censos Económicos 2019 del INEGI, en el municipio de Santa Cruz Xoxocotlán existen 3,943 unidades económicas activas, de las cuales:

- ◆ 1,598 unidades corresponden al comercio al por menor (Sector 46), que incluye tiendas de abarrotes, minisúperes, carnicerías, fruterías, panaderías, fondas y otros establecimientos que comercializan directamente productos alimenticios.
- ◆ 79 unidades forman parte del comercio al por mayor (Sector 43), orientado a la distribución en volumen de alimentos y bebidas

Esto significa que aproximadamente el 43% del total de establecimientos están vinculados directamente con la cadena de abasto y distribución de alimentos, lo que representa una infraestructura clave para garantizar el acceso físico y económico a los alimentos en el municipio (Gráfica 6).

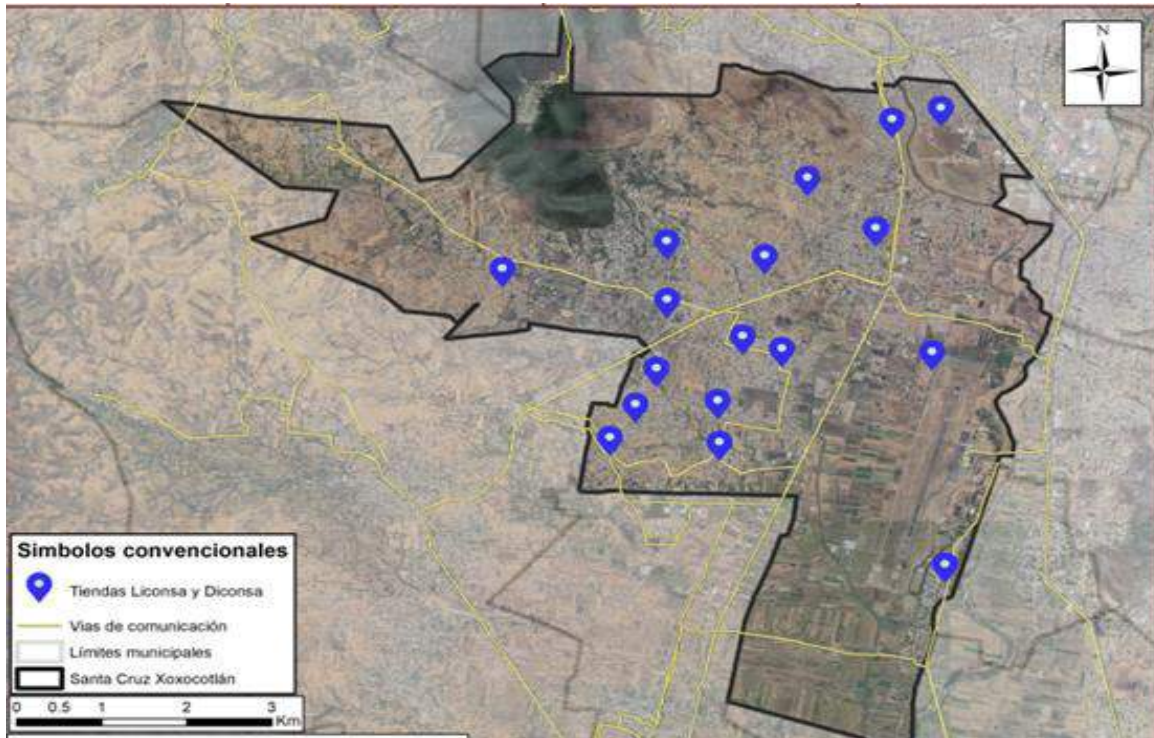


Gráfica 6: Distribución de Unidades Económicas en Santa Cruz Xoxocotlán

Fuente: Elaboración propia con datos recuperados del Instituto Nacional de Estadística y Geografía. INEGI (2019)

Adicionalmente, en Santa Cruz Xoxocotlán operan 18 tiendas Liconsa, que atienden actualmente a 4,417 beneficiarios (DIF, 2025). Sin embargo, varias de estas tiendas se encuentran por debajo del umbral mínimo de usuarios establecidos por las reglas de operación, lo que limita su funcionamiento pleno y cobertura territorial. A pesar de ello, existe un potencial de expansión que permitiría beneficiar a un mayor número de localidades y colonias del municipio, especialmente aquellas que presentan condiciones de vulnerabilidad alimentaria (Mapa 8).





Mapa 8: Mapa de Ubicaciones de Liconsa y Diconsa.  
Fuente: INEGI, 2020

En el municipio, una proporción significativa de la población enfrenta dificultades para acceder a una alimentación suficiente, nutritiva y de calidad, situación que afecta aproximadamente al 14.9% de los habitantes. Esta problemática se encuentra estrechamente vinculada a condiciones de pobreza, bajos ingresos y desigualdad social, que limitan la capacidad de los hogares para adquirir alimentos variados y saludables. En los **Foros de Participación Ciudadana** Los participantes hicieron mención que, en diversas localidades, particularmente en zonas vulnerables existe una limitada disponibilidad de puntos de abasto comunitario y tiendas con productos nutritivos a precios accesibles.

Asimismo, persiste un rezago en educación alimentaria y nutricional. Muchas familias carecen de información adecuada sobre hábitos saludables, preparación de alimentos balanceados y aprovechamiento de recursos disponibles, lo cual incide en prácticas alimenticias inadecuadas y deficientes.

Por otro lado, la población participante manifestó que existe una limitada coordinación entre el gobierno municipal, instancias estatales y federales para implementar estrategias integrales que logren coadyuvar en esta problemática. La falta de programas permanentes de capacitación, campañas informativas y acciones comunitarias reduce el impacto de las intervenciones existentes.

En este contexto, la problemática alimentaria no solo repercute en la salud de la población incrementando enfermedades relacionadas con la nutrición, sino que también afecta el desarrollo integral, el rendimiento escolar y la calidad de vida, perpetuando condiciones de vulnerabilidad social

## Alimentación


### Problema Identificado

El 14.9 % de la población carece de acceso a una alimentación nutritiva y de calidad.

### Objetivo

Mejorar el acceso a una alimentación suficiente, nutritiva y de calidad.

### ODS Agenda 2030



## Estrategia 1

Fortalecer la infraestructura y los puntos de abasto comunitario en zonas vulnerables

### Líneas de acción 1

- 1.1. Ampliar la cobertura y operación de tiendas Liconsa y puntos de abasto comunitario en zonas vulnerables.
- 1.2. Gestionar la ampliación de la cobertura de las tiendas de abasto comunitario

## Estrategia 2

Apoyar la educación nutricional y hábitos saludables.

### Líneas de acción 2

- 2.1. Implementar programas municipales de educación alimentaria dirigidos a familias, escuelas y comunidades.
- 2.2. Promover campañas informativas y actividades comunitarias sobre alimentación saludable.
- 2.3. Establecer alianzas, para un abordaje integral de la malnutrición.





### Estrategia 3

Fomentar la producción y el consumo de productos locales saludables.

#### Líneas de acción 3

- 3.1 Impulsar el cultivo y granja de traspatio para el consumo de productos locales y de temporada.
- 3.2 Concientizar a las localidades sobre lo que conlleva una alimentación nutritiva

## 1.3 Educación

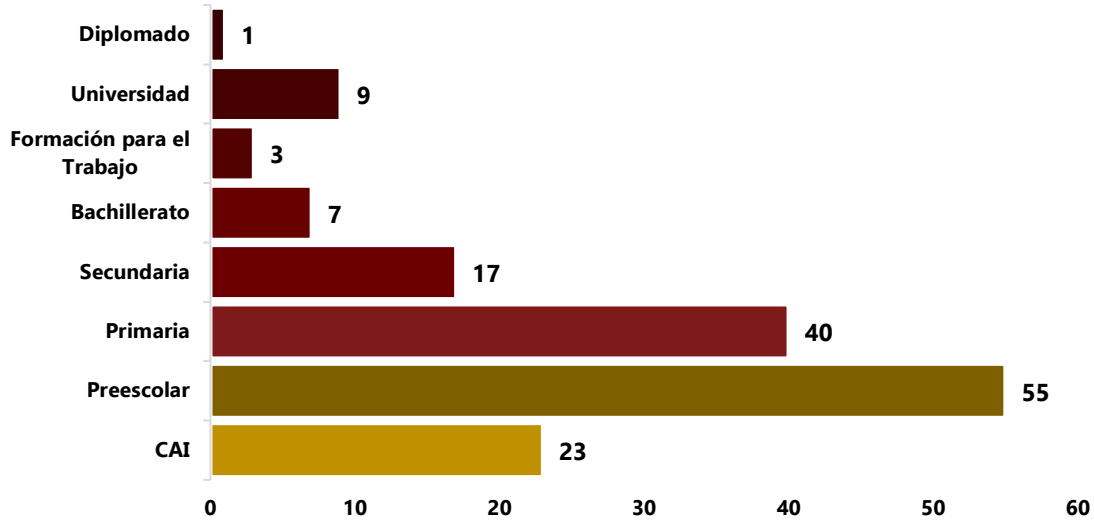
### Diagnóstico específico

La educación es un derecho en México respaldada por el artículo 3° de la Constitución Política de los Estados Unidos Mexicanos. En este artículo se menciona que todos los ciudadanos mexicanos tienen derecho a recibir educación, y que el Estado es el encargado de garantizarla e impartirla desde la educación inicial hasta el nivel superior. Asimismo, la educación impartida por el Estado debe ser universal, inclusiva, pública, gratuita y laica.

De acuerdo con el informe anual de situación de pobreza y rezago social del INEGI (2020) en el municipio de Santa Cruz Xoxocotlán el 13.1% de la población (13,480 habitantes) presenta rezago social educativo, reflejando la necesidad de fortalecer las acciones orientadas a la permanencia escolar, la inclusión educativa básica.

El municipio de Santa Cruz Xoxocotlán dispone de 155 planteles educativos, que abarcan desde el nivel inicial hasta el superior con oferta de posgrados (Gráfica 8). Para el ciclo escolar 2023-2024, la matrícula femenina asciende a 8 308 alumnas, lo que representa el 50.2 % del total, frente a 8 226 alumnos varones. La mayor concentración de la población estudiantil se localiza en la cabecera municipal, que concentra la mayor proporción de instituciones y estudiantes.

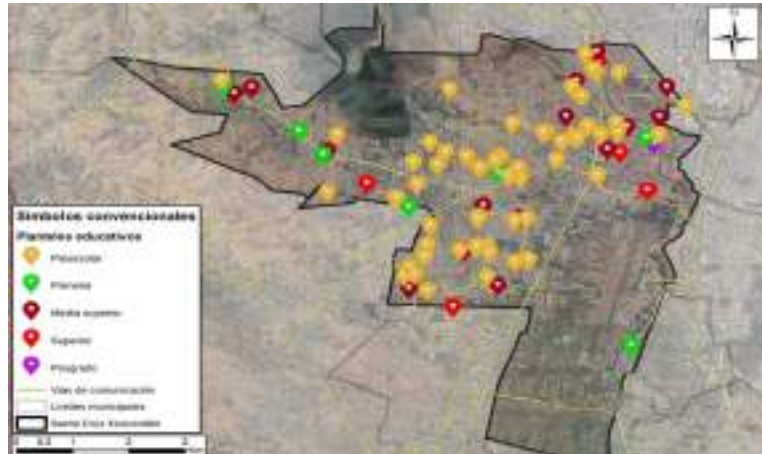




Gráfica 7: Planteles Educativos.

Fuente: Elaboración propia con datos recabados de la Dirección de Educación del municipio de Santa Cruz Xoxocotlán. DGPPyEE (2022).

La distribución espacial de los planteles educativos en el municipio se puede observar en el **mapa 9**, los cuales se encuentran dispersos a lo largo del territorio municipal. Sin embargo, no se cuenta con las coordenadas geográficas de todos los planteles, lo que limita la precisión del análisis y la planificación (**Mapa 9**).



Mapa 9: Planteles educativos del municipio.

Fuente: Elaboración propia, con base en los datos obtenidos de INEGI (2020)

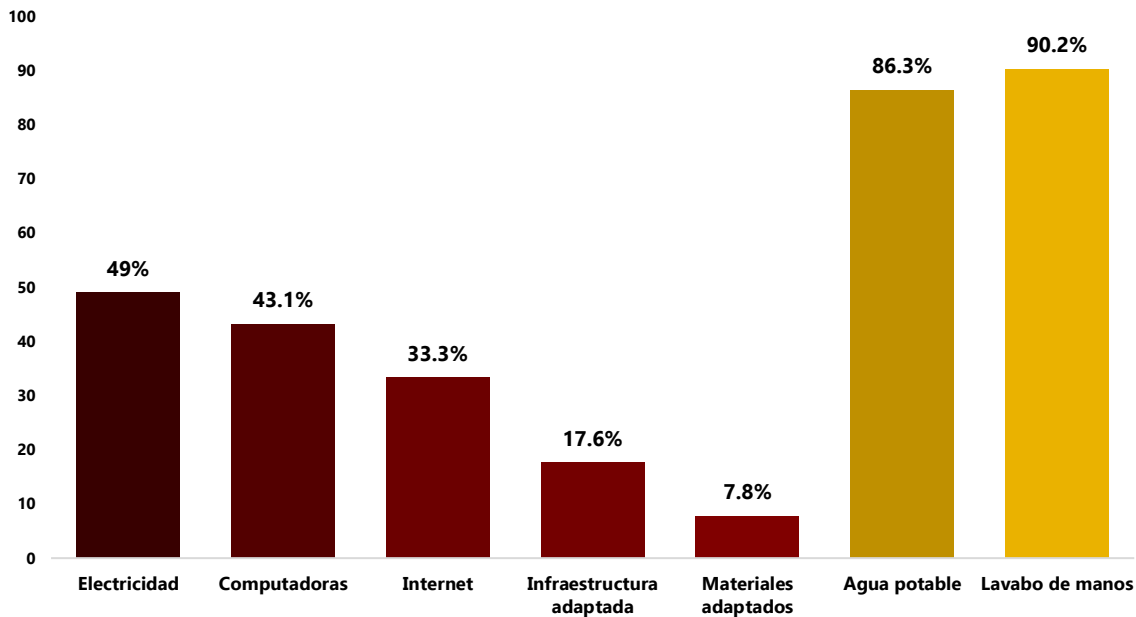
Para el año 2025, el municipio de Santa Cruz Xoxocotlán registra, según datos de la Dirección de Educación Municipal, una matrícula aproximada de **16 361** estudiantes distribuidos en los distintos niveles educativos de la siguiente manera: **preescolar, 2 113** alumnos; **primaria, 7 261**; **secundaria, 3 759**; **bachillerato, 2 181**; **formación para el trabajo, 60**; y **educación universitaria, 987**. Cabe señalar que, debido a que parte de los planteles pertenecen al sector privado, no es posible contar con el registro total de alumnos en total. Esta situación refleja la necesidad de fortalecer los





mecanismos de información y coordinación interinstitucional para contar con un panorama educativo integral y actualizado que oriente la toma de decisiones en materia de política pública.

La **Grafica 8** muestra, el acceso a servicios básicos con que cuentan los planteles de primaria y secundaria para el ciclo 2021-2022, el acceso a agua potable y lavabos de manos son los que se encuentran en casi todas las escuelas, ya que son elementos indispensables para el aseo personal y prevenir posibles enfermedades. La electricidad se encuentra en tan solo el 49 % de escuelas, a pesar de que hoy en día se cuenta con muchas tecnologías de la información y la comunicación que dependen de ella. Tal es el caso de las computadoras y el acceso a internet, que estos se encuentran en 43.1 % y 33.3 % respectivamente.



Gráfica 8: Acceso a servicios básicos en nivel secundaria.  
Fuente: Sistema de Estadísticas Continuas - Formato 911, Secretaría de Educación Pública, Dirección General de Planeación, Programación y Estadística Educativa. DGPPyEE (2022)

Como se observa en el diagnostico estadístico el 13.1% de la población presenta rezago educativo, reflejando una problemática estructural vinculada a factores sociales, económicos e institucionales que limitan el acceso, permanencia y conclusión de los estudios.

En los **Foros de Participación Ciudadana** los participantes mencionaron que existe una limitada cultura de valoración de la educación en algunos sectores, acompañada de una escasa participación de madres, padres y tutores en el seguimiento académico. La falta de programas constantes de orientación, tutorías





y acompañamiento escolar contribuye a que estudiantes con bajo rendimiento o en riesgo no reciban el apoyo necesario para continuar su formación.

En el ámbito institucional, los participantes expresaron que existe una débil vinculación entre las autoridades educativas, el gobierno municipal y la comunidad, lo que dificulta la implementación de estrategias integrales para atender el rezago educativo. Además, los programas de apoyo existentes resultan insuficientes o poco focalizados hacia la población más vulnerable. También hicieron mención que las bibliotecas públicas del municipio, presentan limitaciones en su infraestructura, acervo bibliográfico y acceso a tecnologías de la información, lo que reduce las oportunidades de aprendizaje complementario y el desarrollo de habilidades académicas. Finalmente concordaron que el rezago educativo impacta negativamente en el desarrollo limitando las oportunidades laborales, en condiciones de pobreza y reduciendo la competitividad y el desarrollo social del municipio.

## Educación

### Problema Identificado

El 13.1 % de la población total presenta rezago educativo.

### ODS Agenda 2030



### Objetivo

Reducir el rezago educativo en el municipio de Santa Cruz Xoxocotlán

## Estrategia 1

Promover la permanencia estudiantil.

### Líneas de acción 2

- 1.1. Diseñar campañas de sensibilización comunitaria sobre la importancia de la educación, con énfasis en la retención escolar de niños y jóvenes.
- 1.2. Prevenir la deserción escolar mediante servicios de orientación y tutorías académicas.
- 1.3. Dotar a estudiantes en situación de vulnerabilidad o con excelencia académica de insumos.
- 1.4. Organizar jornadas de inscripciones escolares en el municipio.





## Estrategia

Fortalecer la gestión escolar y la vinculación con la comunidad.

### Líneas de acción 2

- 2.1. Impulsar programas estudiantiles de servicio social o de proyectos culturales en su entorno.
- 2.2. Gestionar programas que mejoren el desarrollo sustentable y sostenible.

## Estrategia 3

Acondicionar las bibliotecas públicas del municipio

### Líneas de acción 3

- 3.1. Ampliar el acervo bibliográfico en las bibliotecas públicas municipales
- 3.2. Dotar de nuevas tecnologías a las bibliotecas públicas del municipio
- 3.3. Reapertura de las bibliotecas del municipio

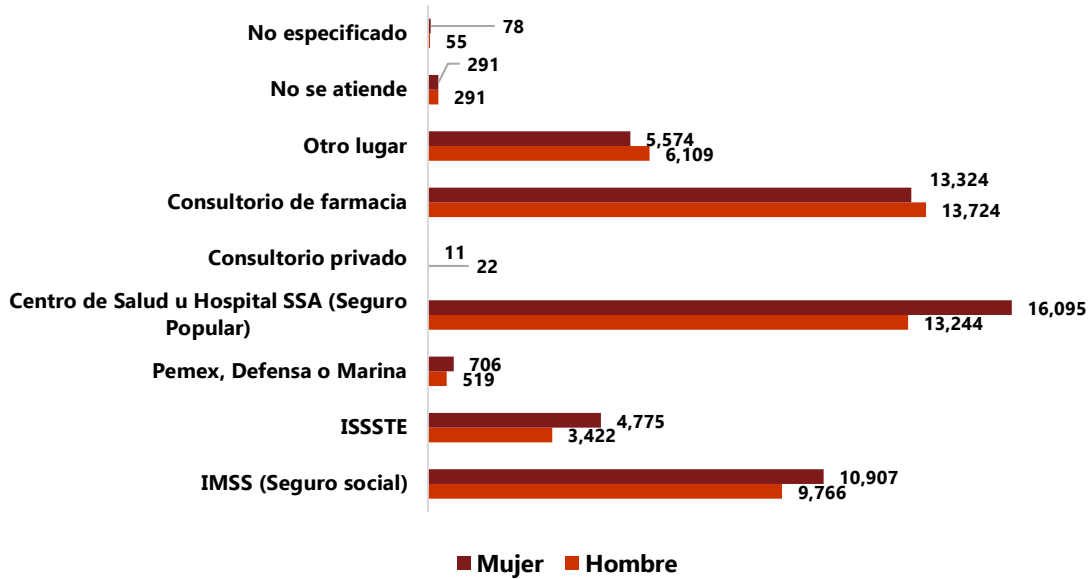
## 1.4 Salud

### Diagnóstico específico

El sector salud en Santa Cruz Xoxocotlán presenta desafíos y oportunidades de mejora en varios frentes, en tanto la demanda crece por el dinamismo poblacional del municipio. Según el INEGI (2020), la población es de 100,402 habitantes, distribuida en zonas urbanas y rurales, lo que implica que existen diferencias significativas en el acceso a servicios médicos y en la calidad de la atención que se brinda a la comunidad. Estas condiciones inciden en la capacidad de prevención, diagnóstico y tratamiento de enfermedades, así como en la eficiencia del sistema sanitario local.

Según el informe anual de pobreza (2020) en el municipio de Santa Cruz Xoxocotlán el 50.1% de la población tiene acceso a servicios básicos de salud. En la siguiente gráfica se muestra la distribución de afiliación a los servicios de salud de los habitantes (Gráfica 9).





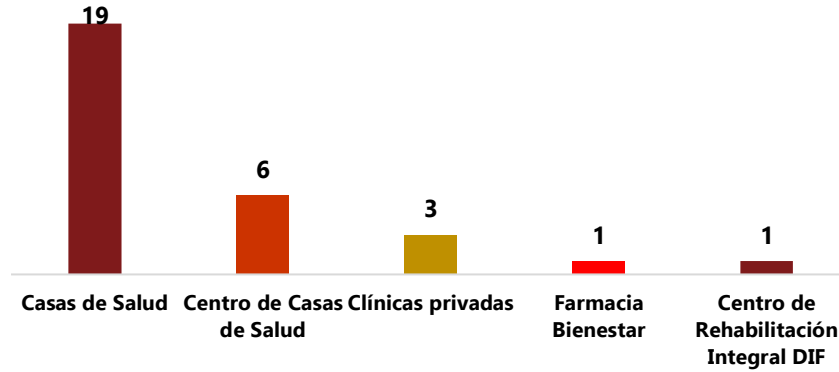
Gráfica 9: Distribución de personas afiliadas a servicios de salud por sexo (2020)  
Fuente: Elaboración propia con datos recabados del CONEVAL (2020).

La alta densidad poblacional en áreas urbanas contrasta con la dispersión de servicios en algunas zonas rurales, y genera dificultades para la atención oportuna. Además, se detecta que las brechas en la infraestructura y el equipamiento de los centros de salud afectan la respuesta ante emergencias y la continuidad en el manejo de enfermedades crónicas.

### Infraestructura y cobertura de servicios

En cuanto a la infraestructura, el municipio cuenta con 19 casas de salud, 6 centros de salud, una farmacia Bienestar y un Centro de Rehabilitación Integral DIF de parte del estado (Gráfica 10). Sin embargo, existe una distribución desigual que favorece a la zona urbana en detrimento de áreas rurales, donde la conectividad y el acceso son limitados. Según cifras disponibles, se tienen los siguientes datos:





Gráfica 10: Cantidad de las Unidades Médicas.  
Fuente: Elaboración propia con datos de la Dirección de Salud de Santa Cruz Xoxocotlán (2025)

## Cuidemos Xoxocotlán del Dengue.

El dengue, enfermedad viral transmitida por el mosquito *Aedes Aegypti*, se ha consolidado como uno de los principales problemas de salud pública en el estado de Oaxaca. Durante el año 2024, los Servicios de Salud de Oaxaca reportaron un cierre preliminar de 4,048 casos confirmados y 44 defunciones en la entidad, cifras que reflejan un repunte significativo respecto a años anteriores y que posicionan a esta enfermedad como una amenaza prioritaria para la salud de la población.

En la Jurisdicción Sanitaria de Valles Centrales, a la que pertenece Santa Cruz Xoxocotlán, se identificó transmisión sostenida durante gran parte del año. El municipio figuró de manera recurrente entre los de mayor incidencia en distintos cortes epidemiológicos, particularmente durante la temporada de lluvias, cuando las condiciones climáticas y ambientales favorecieron la reproducción del vector.

Los factores de riesgo locales que contribuyen a la persistencia del dengue incluyen: alta densidad poblacional y movilidad diaria con la ciudad de Oaxaca, almacenamiento inadecuado de agua en recipientes sin protección, acumulación de objetos que retienen agua, deficiencias en el manejo de residuos sólidos y presencia de criaderos en espacios públicos y privados. Estas condiciones, sumadas a brechas en la cobertura de acciones de control vectorial y en la participación comunitaria, han mantenido la circulación del virus en el municipio.

El impacto en la salud se evidenció en el incremento de consultas médicas, hospitalizaciones y la presencia de casos graves, que generaron una mayor demanda de atención clínica y pusieron de manifiesto la necesidad de fortalecer la detección oportuna de signos de alarma y la referencia de pacientes.





Con base en estos antecedentes, resulta imperativo reconocer que el dengue en Santa Cruz Xoxocotlán constituye un problema de salud pública que requiere atención prioritaria. La información epidemiológica de 2024 sustenta la necesidad de diseñar, fortalecer e implementar estrategias integrales de prevención, control vectorial y atención médica en el año 2025, con el objetivo de reducir la incidencia, evitar complicaciones y proteger la salud de la población del municipio.

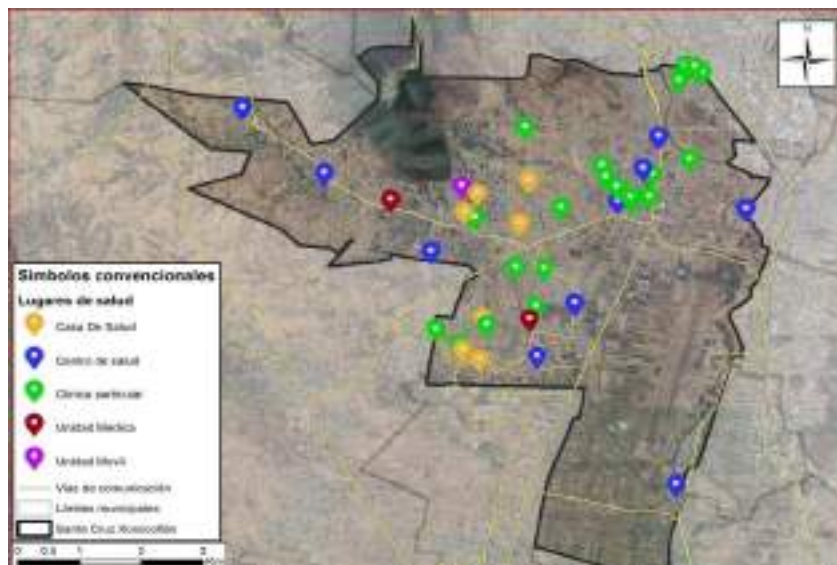
Este listado muestra la ubicación de las unidades de atención médica planificadas y en operación en el municipio, lo que permitirá identificar de manera clara dónde se encuentran los servicios de salud.

#### Casas de Salud:

- ◆ **Segunda Ampliación:** Miguel Hidalgo, S/N, Colonia Ampliación, Santa Cruz Xoxocotlán, Oaxaca.
- ◆ **Monte Bello:** Almendros S/N, Col. Monte Bello, Santa Cruz Xoxocotlán, Oaxaca.
- ◆ **Benito Juárez:** Av. Monte Albán S/N, Col. Benito Juárez, Santa Cruz Xoxocotlán, Oaxaca.
- ◆ **Col. Unión:** Progreso S/N, Col. Unión, Santa Cruz Xoxocotlán, Oaxaca.
- ◆ **Culturas:** Mixteca, S/N, Col. Las Culturas, Santa Cruz Xoxocotlán, Oaxaca.
- ◆ **21 de Marzo:** Juárez S/N, Col. 21 de Marzo, Santa Cruz Xoxocotlán, Oaxaca.
- ◆ **Lomas de Santa Cruz:** Lomas 120, Col. Lomas de Santa Cruz, Xoxocotlán, Oaxaca.
- ◆ **La Soledad:** San Pedro, Col. La Soledad, Xoxocotlán, Oaxaca.
- ◆ **Anáhuac:** Cuauhtémoc S/N, Col. Anáhuac, Santa Cruz Xoxocotlán, Oaxaca.
- ◆ **El Mirador:** Vista Hermosa S/N, Col. El Mirador, Santa Cruz Xoxocotlán, Oaxaca.
- ◆ **Minería:** Cromo S/N, Col. Minería, Santa Cruz Xoxocotlán, Oaxaca.
- ◆ **Aguayo:** Emiliano Zapata S/N, Col. Aguayo, Santa Cruz Xoxocotlán, Oaxaca.
- ◆ **Esquipulas:** Guillermo A. Varela 9, Agencia de Policía Esquipulas, 71232 Santa Cruz Xoxocotlán, Oaxaca.
- ◆ **La Crucecita:** S/N, Col. La Crucecita, Santa Cruz Xoxocotlán, Oaxaca.
- ◆ **3 de Mayo:** 17 de Septiembre S/N, Col. 3 de Mayo, Santa Cruz Xoxocotlán, Oaxaca.
- ◆ **Carrasco Altamirano:** 28 de Julio S/N, Col. Carrasco Altamirano, Santa Cruz Xoxocotlán, Oaxaca.
- ◆ **Lomas de San Javier:** Revolución Mexicana, Col. Lomas de San Javier, Santa Cruz Xoxocotlán, Oaxaca.



- ◆ **Consultorio Municipal del Centro:** Genaro Vázquez S/N, Col. Centro, Santa Cruz Xoxocotlán, Oaxaca.
- ◆ **Consultorio en Instalaciones de Seguridad Pública:** Río Papaloapan 103-A, Fracc. Riveras del Atoyac, Indeco, Xoxocotlán, Oaxaca.
- Centros de Salud:**
  - ◆ San Javier.
  - ◆ San Antonio Arrazola.
  - ◆ La Paz.
  - ◆ La Raya.
  - ◆ San Isidro Monjas.
  - ◆ Nazareno.
- Clínicas Privadas:**
  - ◆ **Clínica de Médicos Especialista Jesús Medico:** De Libertad #S/N, 71233 Santa Cruz Xoxocotlán, Oaxaca.
  - ◆ **Clínica TJ:** Av. Miguel Domínguez 207, 1ra Ampliación Sta. Cruz Xoxocotlán, 71233 Oaxaca de Juárez, Oaxaca.
  - ◆ **Torre Medica Universidad:** Avenida Universidad 100, Universidad, Ex-Hacienda Candiani, 68130 Santa Cruz Xoxocotlán, Oaxaca.
- Farmacia Bienestar:**
  - ◆ **Esquipulas:** Murguía 130, Agencia de Policía Esquipulas, 71232 Santa Cruz Xoxocotlán, Oaxaca.
- Centro de Rehabilitación Integral DIF:**
  - ◆ Avenida Emiliano Zapata número 1120, colonia Jerusalén de Santa Cruz Xoxocotlán, Oaxaca.



Mapa 10: Localidades de Unidades Médicas.

Fuente: Elaboración propia con datos de la Dirección de Salud de Santa Cruz Xoxocotlán (2020).

Durante los **Foros de Participación Ciudadana**, en los ejercicios de diálogo y participación ciudadana las y los habitantes del municipio expresaron de manera directa sus inquietudes, necesidades.

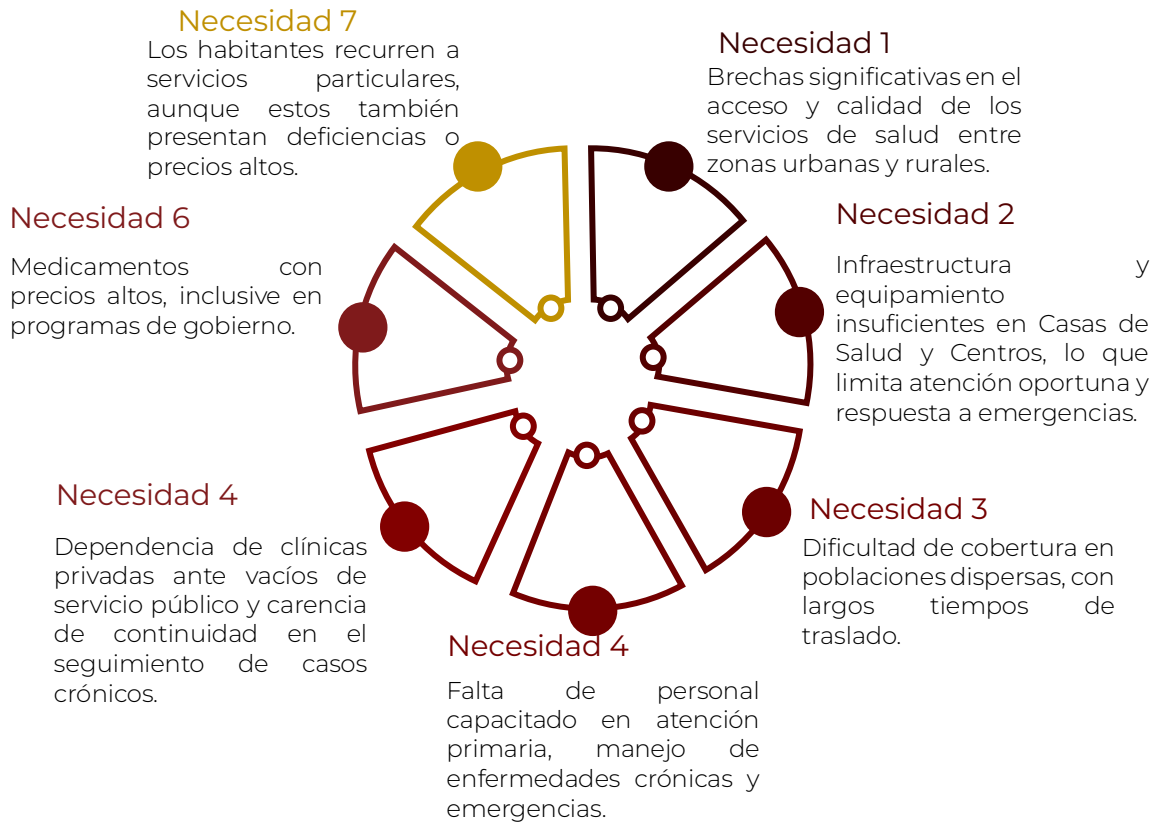


Figura 9: Problemas Identificados en el Área de Salud.

Fuente: Elaboración propia con datos recabados de Los Foros por tu Bienestar del municipio de Xoxocotlán.

En la **Figura 9** se identifican diversas limitaciones en el sistema de salud que afectan la atención integral, la prevención de enfermedades y la protección sanitaria de la población.

En los **Foros de Participación Ciudadana** los asistentes resaltaron que uno de los principales problemas es el acceso limitado a medicamentos esenciales, derivado de deficiencias en el control de inventarios, abasto irregular y escasa coordinación con instancias del sector salud. Esta situación impacta directamente en la continuidad de tratamientos y en la atención oportuna de las personas.

Asimismo, se mencionó la insuficiente difusión de información en materia de educación para la salud, lo que genera bajos niveles de conocimiento en la población sobre prácticas preventivas, autocuidado y hábitos saludables. Esta condición incrementa la vulnerabilidad ante enfermedades prevenibles.




Identificaron también una débil vinculación entre la ciudadanía y la Dirección de Salud Municipal, reflejando una limitada participación social, escasa conformación de comités de salud y baja corresponsabilidad en el cuidado de la salud colectiva.

Por otro parte mencionaron que persisten problemáticas relevantes de salud pública, como la incidencia de enfermedades transmitidas por vector, particularmente el dengue, asociadas a la falta de acciones sostenidas de prevención, eliminación de criaderos y seguimiento comunitario.

Finalmente, se detectaron áreas de oportunidad en la vigilancia sanitaria de establecimientos de alimentos, debido a que no todos cumplen con las condiciones adecuadas de higiene, lo que representa riesgos para la salud de la población.

**Salud**

<b>Problema Identificado</b>	<b>ODS Agenda 2030</b>
Limitada capacidad de las casas de salud municipales para brindar atención a la población.	
<b>Objetivo</b>	
Fortalecer la capacidad de atención de las casas de salud.	
<b>Estrategia 1</b>	
<b>Capacitar al personal de salud</b>	
<b>Líneas de acción 1</b>	
<ul style="list-style-type: none"> <li>1.1 Crear un programa de capacitación continua en salud pública y temas prioritarios.</li> <li>1.2 Actualizar las competencias de personal de salud mediante capacitación continua.</li> </ul>	
<b>Estrategia 2</b>	
<b>Incrementar el personal de salud</b>	
<b>Líneas de acción 2</b>	
<ul style="list-style-type: none"> <li>2.1 Establecer convenios con universidades para prácticas y servicio social.</li> <li>2.2 Ampliar la plantilla de personal médico, enfermería, nutrición y psicología.</li> </ul>	





### Estrategia 3

#### Contribuir al acceso a medicamentos esenciales

##### Líneas de acción 3

- 3.1 Fortalecer el control de inventarios de los medicamentos.
- 3.2 Establecer alianzas con los Servicios de Salud de Oaxaca y organismos no gubernamentales para la donación de medicamentos
- 3.3 Suministrar medicamentos a bajo costo

### Estrategia 4

#### Difundir información de educación para la salud en el municipio

##### Líneas de acción 4

- 4.1 Realizar campañas de información en colonias, escuelas y espacios públicos.
- 4.2 Crear un sistema de referencia y contrarreferencia entre las unidades de primer nivel del municipio y los hospitales de segundo nivel.
- 4.3 Implementar campañas de promoción y prevención en comunidades rurales.

### Estrategia 5

#### Vincular a la comunidad con la dirección de salud municipal

##### Líneas de acción 5

- 5.1 Formar comités de salud comunitarios en las colonias y agencias municipales.
- 5.2 Evaluar el acceso, calidad y percepción de los servicios de salud, mediante asambleas de participación ciudadana.
- 5.3 Promover la corresponsabilidad comunitaria en el uso y mantenimiento de las áreas de salud.

### Estrategia 6

#### Trabajar en conjunto para la prevención y control del dengue

##### Líneas de acción 6

- 6.1 Realizar talleres comunitarios en colonias y agencias sobre prevención del dengue.
- 6.2 Desarrollar campañas municipales para la detección y eliminación de criaderos de vectores.
- 6.3 Distribuir materiales educativos, con mensajes claros sobre prevención del dengue.
- 6.4 Aplicar las estrategias de control larvario a través de la visita domiciliaria en las diversas colonias del municipio.
- 6.5 Implementar fumigaciones a través de nebulización, en coordinación con el área de Vectores de Sector Salud del Estado de Oaxaca.





## Estrategia 7

Vigilar el uso de buenas prácticas de higiene para establecimientos de alimentos

### Líneas de acción 7

- 7.1 Realizar visitas de verificación sanitaria, priorizando zonas con mayor afluencia
- 7.2 Identificar condiciones de riesgo mediante cédulas de evaluación sanitaria.
- 7.3 Capacitar al personal de establecimientos en buenas prácticas de higiene, conservación de alimentos, manejo de residuos y control de fauna nociva.
- 7.4 Certificar a los negocios que cumplan con los requisitos sanitarios mediante distintivos de cumplimiento, visible al público.





## 1.5 Cultura y Artes

### Diagnóstico específico

Santa Cruz Xoxocotlán es un territorio profundamente arraigado a sus raíces históricas, simbólicas y comunitarias. Su riqueza cultural no solo se manifiesta en las expresiones artísticas contemporáneas, si no también y con gran fuerza en la conservación activa de tradiciones milenarias, fiestas patronales, rituales, gastronomía, danzas y memoria colectiva.

En este municipio confluyen el legado arqueológico de **Monte Albán**, las expresiones indígenas, los oficios artesanales de Arrazola como los **alebrijes**, y celebraciones únicas como el **Martes de Brujas** o las festividades del Día de Muertos con sus tapetes, ofrendas y veladas que trascienden generaciones. Estas prácticas culturales no solo definen a Xoxocotlán como un espacio diverso y vivo, sino que también representan un patrimonio inmaterial que merece ser documentado, fortalecido y protegido.



Imagen 1: Fiestas en Santa Cruz Xoxocotlán.  
Fuentes: Elaboración propia.



## Historia de Santa Cruz Xoxocotlán: de sus raíces prehispánicas a la modernidad

### Época prehispánica: cuna de la civilización

Alcanzó su apogeo entre los años 200 y 750 d.C., dominando políticamente gran parte de la región y dejando un legado arquitectónico y cultural significativo. Parte de la zona arqueológica de Monte Albán se encuentra dentro del territorio de Xoxocotlán, lo que subraya la relevancia histórica del municipio.



Imagen 2: Ceremonias culturales en el municipio de Xoxocotlán.  
Fuente: Elaboración propia

### Transiciones culturales: influencias mixtecas y zapoteca.

Tras el declive de Monte Albán alrededor del año 750 d.C., la región experimentó una serie de transformaciones culturales y políticas. Grupos mixtecos comenzaron a asentarse en el área, integrándose con las poblaciones zapotecas locales. Esta fusión dio lugar a una rica diversidad cultural y al desarrollo de comunidades con influencias tanto zapotecas como mixtecas. La interacción entre estas culturas se reflejó en aspectos como la arquitectura, la cerámica y las tradiciones religiosas.

### Periodo colonial: evangelización y sincretismo

Con la llegada de los españoles en el siglo XVI, se inició un proceso de colonización y evangelización en la región. En 1538, el fraile dominico Domingo de Santa María e Hinojosa promovió la construcción del primer templo católico en la comunidad. Durante este periodo, se produjo un sincretismo entre las tradiciones indígenas y las prácticas católicas impuestas, dando origen a festividades y costumbres que perduran hasta hoy.



Imagen 3: después de la colonización y evangelización, costumbres y tradiciones perduran hasta hoy.  
Fuente: elaboración propia.

### Siglos XIX y XX: Crecimiento y Urbanización

A lo largo del siglo XIX, Xoxocotlán mantuvo su carácter rural, con una economía basada en la agricultura y la artesanía. Sin embargo, en el siglo XX, especialmente en su segunda mitad, el municipio comenzó a experimentar un crecimiento significativo debido a su proximidad a la ciudad de Oaxaca. La introducción de servicios como electricidad y agua potable en la década de 1960, así como la pavimentación de calles en los años 1980, marcaron el inicio de un proceso de urbanización.

### Actualidad: identidad y desafíos contemporáneos

Hoy en día, Santa Cruz Xoxocotlán es una ciudad que forma parte de la zona metropolitana de Oaxaca, combinando su rica herencia cultural con las dinámicas de la modernidad. La preservación de tradiciones como los **Martes de Brujas**, la **Vela de Difuntos** y la **elaboración de Alebrijes** en la comunidad de Arrazola son testimonio de la vitalidad cultural del municipio. Al mismo tiempo, Xoxocotlán enfrenta desafíos relacionados con el crecimiento urbano, la conservación de su patrimonio arqueológico y la provisión de servicios a una población en aumento.





## Cultura y tradiciones de Xoxocotlán

### Los martes de brujas

Son una de las tradiciones más emblemáticas y representativas de Santa Cruz Xoxocotlán, celebrados durante los martes de Cuaresma, desde el Miércoles de Ceniza hasta antes de Semana Santa. Esta celebración comunitaria tiene lugar en el Parque Central del municipio, donde la población se reúne bajo los laureles iluminados con lámparas artesanales conocidas como brujitas, que dan nombre a la festividad.

Durante cada martes, se comparte atole de panela y tamales de frijol, elaborados por cocineras tradicionales del municipio, mientras se disfruta de música, danzas folclóricas y expresiones artísticas locales. Esta tradición no solo es una festividad, sino también un espacio comunitario que fortalece el tejido social, la transmisión generacional de conocimientos y el orgullo identitario.



Imagen 4: cocineras tradicionales del municipio.  
Fuente: Elaboración propia.





Su origen se remonta a prácticas comunitarias y rituales relacionados con la cosecha, la colectividad y el agradecimiento a la tierra, los cuales se sincretizaron con expresiones religiosas católicas durante la época colonial. Con el paso del tiempo, los Martes de Brujas se han mantenido vigentes, renovando su simbolismo en la vida cotidiana de la comunidad Xoxeña. (Gobierno Municipal, 2025)

En reconocimiento a su profundo valor cultural, la 65 Legislatura del Congreso del Estado de Oaxaca declaró como bien cultural inmaterial o intangible del Estado de Oaxaca, entregando los pergaminos correspondientes a la Presidenta Municipal de Santa Cruz Xoxocotlán. Esta declaratoria fortalece el compromiso institucional por preservar, visibilizar y seguir promoviendo esta tradición como un símbolo de la identidad de todo el municipio.

### Día de Muertos y la Vela de Difuntos: memoria viva y arte popular en Xoxocotlán

La celebración del Día de Muertos es una de las manifestaciones culturales más profundas y emotivas del municipio. A través de una serie de prácticas comunitarias, familiares y espirituales, las y los habitantes honran a sus seres queridos fallecidos con altares, rezos, veladas, música y ofrendas que constituyen un acto colectivo de memoria, respeto y continuidad cultural.

Una de las expresiones más simbólicas de esta festividad es la Vela de Difuntos, que se realiza la noche del 31 de octubre en los panteones municipal y antiguo de Xoxocotlán. Desde tempranas horas, las familias acuden a limpiar y decorar las tumbas con flores de cempasúchil, veladoras, incienso, fotografías y ofrendas que incluyen alimentos tradicionales como pan de muerto, tamales, chocolate y mezcal. Al anochecer, el cementerio se transforma en un espacio lleno de luz, aromas y sonidos que entrelazan lo espiritual con lo comunitario. Se escuchan rezos, cánticos y, en algunos casos, música tradicional que acompaña a los vivos en su encuentro simbólico con sus muertos.

Este evento no solo es una celebración íntima, sino también un referente cultural de gran atracción. Cada año, la Vela de Difuntos atrae a miles de visitantes nacionales e internacionales que llegan a Xoxocotlán para experimentar de primera mano una de las expresiones más auténticas del Día de Muertos en Oaxaca.





### Origen e historia del templo

La historia de esta festividad se remonta al proceso de evangelización llevado a cabo por la orden dominica en el siglo XVI. Hacia 1538, el fraile Domingo de Santa María e Hinojosa evangelizó la región y promovió la construcción del primer templo de adobe, piedra y madera. El templo fue consagrado en 1675 bajo la advocación de San Sebastián, pero posteriormente la titularidad pasó a Santa Elena de la Cruz, cuya imagen aún preside el altar principal. El actual templo, reconstruido parcialmente tras el sismo de 1931 y restaurado por iniciativa comunitaria en 1968, es un símbolo de la fe y la persistencia de las generaciones de xoxeñas y xoxeños que han mantenido viva esta tradición. La arquitectura del recinto, de gran sobriedad, pero cargada de significado, forma parte del patrimonio histórico del municipio.

Más allá de su carácter litúrgico, la fiesta patronal es también un momento de encuentro comunitario, identidad colectiva y reafirmación cultural. El fervor con el que se vive esta fiesta trasciende lo religioso y se convierte en una expresión popular que une a los barrios, las agencias, las familias y las nuevas generaciones.



Imagen 5: Iglesia de Santa Elena, en Santa Cruz Xoxocotlán.  
Fuente: Secretaría de cultura (2016)



### Carnavales: alegría, memoria y expresión comunitaria

Los Carnavales de Santa Cruz Xoxocotlán representan una de las expresiones festivas más vibrantes y significativas del municipio, realizadas en los días previos a la Cuaresma. Estas celebraciones son un punto de encuentro entre lo religioso, lo comunitario y lo ancestral, ya que en ellas se mezclan elementos de la cosmovisión prehispánica con las tradiciones del periodo colonial.

Durante estas festividades, las agencias municipales como **San Juan Bautista La Raya**, **San Isidro Monjas** y **San Antonio Arrazola** se llenan de color y alegría con desfiles, disfraces, danzas populares, chirimías, caracoles, cohetería, comparsas y carros alegóricos, en los que participan activamente habitantes de todas las edades.

### Patrimonio Cultural Tangible e Intangible

#### Monte Albán

La Zona Arqueológica de Monte Albán es uno de los sitios históricos más importantes de Mesoamérica y una de las joyas patrimoniales de Oaxaca y de México. Fundada alrededor del año 500 a.C., fue la capital de los zapotecos durante más de 1,300 años. Este centro ceremonial y urbano se consolidó como un nodo político, económico, religioso y astronómico que dominó gran parte de los Valles Centrales.



Imagen 6: zona arqueológica Monte Albán.  
Fuente: INAH (2022)



Una porción significativa del territorio arqueológico de Monte Albán se encuentra dentro del municipio de Santa Cruz Xoxocotlán, lo que otorga al municipio una responsabilidad y un orgullo cultural muy particular. El acceso principal a la zona arqueológica se sitúa precisamente dentro de su jurisdicción, y muchas comunidades cercanas conservan relatos, tradiciones y vínculos simbólicos con esta ciudad ancestral.

Monte Albán fue declarado Patrimonio Mundial de la Humanidad por la **UNESCO en 1987**, y representa no solo un legado arquitectónico, sino también espiritual y cosmogónico del pueblo zapoteco. Las pirámides, patios hundidos, tumbas, estelas, observatorios astronómicos y sistema de terrazas agrícolas son testimonio de una civilización que alcanzó un notable grado de desarrollo técnico, artístico y político.

La cercanía de este sitio milenario a Santa Cruz Xoxocotlán fortalece su papel como municipio estratégico en la difusión del patrimonio cultural de Oaxaca, además de abrir posibilidades para el turismo arqueológico, la educación histórica y el rescate de saberes tradicionales que aún perviven en las comunidades vecinas



## Artesanías de Arrazola

La agencia municipal de San Antonio Arrazola, ubicada en Santa Cruz Xoxocotlán, es reconocida nacional e internacionalmente como la cuna de los alebrijes de madera, una tradición artesanal que ha dado identidad, valor cultural y sustento económico a la comunidad por más de medio siglo.



Imagen 7: Alebrije, artesanía de Arrazola, Xoxocotlán.  
Fuente: Vive Oaxaca (2010)

Los alebrijes son **figuras fantásticas** talladas en madera de copal y pintadas a mano con una minuciosa técnica que combina símbolos del imaginario zapoteco, la naturaleza y la creatividad colectiva. Cada pieza es única, y su elaboración puede tomar desde días hasta semanas, dependiendo de la complejidad del diseño.

Esta tradición fue impulsada por el artesano Manuel Jiménez Ramírez (1919-2005), originario de Arrazola, considerado el pionero de los alebrijes oaxaqueños de madera. A través de su obra, Jiménez logró posicionar a Xoxocotlán en el mapa del arte popular mexicano. En reconocimiento a su legado, el **Instituto Nacional de Antropología e Historia**



(INAH) inauguró en agosto de 2024 la exposición “El tallador de sueños” en el Museo de las Culturas de Oaxaca, con piezas labradas, objetos personales, fotografías y material gráfico que documentan su vida y obra.

Además, cada diciembre se celebra en la comunidad la feria "**Cuna de los Alebrijes**", donde más de 60 familias artesanas exponen sus trabajos con el objetivo de preservar la tradición, fomentar el turismo cultural y fortalecer el comercio justo.

## Gastronomía Tradicional

### Pletatamal: Patrimonio Gastronómico y Cultural de Xoxocotlán

El Pletatamal no es únicamente un platillo tradicional de Santa Cruz Xoxocotlán, sino una expresión viva de la identidad zapoteca, del conocimiento ancestral transmitido entre generaciones y del profundo vínculo entre la comunidad y su tierra. Este tamal, preparado tradicionalmente con maíz criollo, frijol negro y envuelto en hojas de plátano, se elabora principalmente durante la temporada de Día de Muertos como una ofrenda a los antepasados, así como en celebraciones como los martes de Brujas.



Imagen 8. Pretamal, símbolo de identidad del municipio de Xoxocotlán.  
Fuente: Peach (2024)





Durante la administración 2025 – 2027, la 65 Legislatura del Congreso del Estado de Oaxaca otorgó un reconocimiento histórico, oficialmente se recibió el pergamino que consta al platanal como bien gastronómico material o tangible del Estado de Oaxaca, junto con el reconocimiento a los conocimientos y técnicas de su elaboración como parte del patrimonio cultural. Esta declaratoria fue recibida por la presidenta Municipal de Santa Cruz Xoxocotlán, en un acto simbólico que reafirma la importancia de preservar, visibilizar y fortalecer la cocina tradicional como parte fundamental del desarrollo cultural del municipio.

El pletatamal no solo representa un elemento de la gastronomía local, sino que también simboliza el trabajo colectivo, el arraigo territorial y la transmisión de saberes comunitarios. Reconocerlo y protegerlo garantiza su continuidad y aporta valor al turismo cultural, al desarrollo económico local y al fortalecimiento del orgullo xoxeño.

### Chichilo: herencia culinaria en las mesas de Xoxocotlán

El chichilo es uno de los siete moles tradicionales del estado de Oaxaca y una de las recetas más representativas del patrimonio culinario de Santa Cruz Xoxocotlán. Este platillo, menos conocido que el mole negro o el coloradito, se distingue por su color oscuro, aroma ahumado y sabor profundo, resultado del uso de ingredientes únicos como el chile chilhuacle, chile pasilla oaxaqueño, hoja de aguacate, tortilla quemada y especias de la región.



Imagen 9: El Chichilo, uno de los siete moles, representativo del municipio de Xoxocotlán.  
Fuente: Peach (2024)



En Xoxocotlán, **el chichilo es más que un alimento: es una expresión de la memoria colectiva y del vínculo con las raíces zapotecas.** Su preparación se reserva para ocasiones especiales, como fiestas patronales, mayordomías, velorios, bautizos y celebraciones comunitarias, y suele cocinarse en grandes cantidades en cazuelas de barro, siguiendo técnicas que han sido transmitidas de generación en generación, principalmente por las cocineras tradicionales.

La receta del chichilo varía ligeramente entre familias y comunidades, lo que enriquece su identidad local. Su elaboración es comunitaria y ritual, muchas veces acompañada de rezos, relatos y agradecimientos, lo que reafirma su importancia simbólica dentro del tejido cultural de Xoxocotlán

### Arte: creatividad que da identidad a Xoxocotlán

Xoxocotlán es un municipio que se caracteriza no solo por su riqueza histórica y cultural, sino también por el talento de sus artistas, quienes con su obra reflejan la diversidad, las tradiciones y las transformaciones sociales del territorio. En administraciones pasadas estos artistas han sido olvidado, desde las artes plásticas hasta la danza, pasando por el arte urbano y la escultura, El arte en Xoxocotlán es una manifestación vibrante de la identidad colectiva de su gente, que debe ser expuesta y reconocida como un patrimonio esencial de la comunidad.



Imagen 10: Riqueza artística en el municipio de Xoxocotlán.  
Fuente: Gobierno municipal. (2025)



En la participación de **Foros de participación ciudadana** los participantes expresaron la necesidad de rescatar la identidad cultural del municipio mediante la promoción del arte local, la danza, la música y las tradiciones. Se lamentó la falta de espacios adecuados para la práctica cultural y artística. Se propuso fortalecer los talleres comunitarios, apoyar a los creadores locales, organizar ferias culturales permanentes y vincular la cultura con el turismo, generando oportunidades económicas y preservando el patrimonio cultural de Xoxocotlán

## 1.5 Cultura y Artes

### Problema Identificado

Riesgo de pérdida del patrimonio cultural entre las nuevas generaciones.

### ODS Agenda 2030



### Objetivo

Preservar el patrimonio histórico, artístico y cultural del municipio de Santa Cruz Xoxocotlán.

## Estrategia 1

Difundir el patrimonio tangible e intangible del municipio

### Líneas de acción 1

- 1.1. Digitalizar manifestaciones culturales.
- 1.2. Documentar testimonios orales de artesanos, incluidas técnicas de Artesanías y gastronomía tradicional.
- 1.3. Señalizar monumentos, templos y espacios patrimoniales.

## Estrategia 2

Fomentar la transmisión intergeneracional de las costumbres y tradiciones.

### Líneas de acción 2

- 2.1. Integrar talleres de artesanía, danza, música y cocina tradicional.
- 2.2. Realizar eventos y competencias deportivas, culturales y escolares.
- 2.3. Mantener vivas las costumbres y tradiciones del municipio.



### Estrategia 3

Promover la cultura local como atractivo turístico sostenible.

#### Líneas de acción 3

- 3.1. Diseñar rutas y circuitos culturales.
- 3.2. Apoyar las ferias culturales.
- 3.3. Crear plataforma digital y material multimedia para visitantes nacionales e internacionales.
- 3.4. Preservar los eventos culturales

## 1.6 Deportes

### Diagnostico especifico

A pesar de la relevancia del deporte como un pilar esencial para mejorar la salud física y emocional de la población, así como para fomentar la cohesión comunitaria, el municipio se enfrenta a serias deficiencias en la promoción y la afluencia de personas hacia actividades deportivas. Las administraciones pasadas, junto con la falta de compromiso y la escasa difusión de iniciativas, han contribuido a la limitada participación en eventos deportivos y a la escasa presencia de actividades que incentiven un cambio hacia estilos de vida más saludables.



Imagen 11: Actividades deportivas en el municipio de Xoxocotlán.  
Fuente: Gobierno Municipal (2025)



El deporte, al ser relegado a un segundo plano, ha dejado de ser una prioridad para gobiernos anteriores, lo que ha resultado en la pérdida de oportunidades para promover la actividad física y reducir el sedentarismo, un problema creciente entre los habitantes. Las actividades impulsadas no han logrado captar el interés ni la participación de la comunidad de manera sostenida, y los eventos realizados no han generado el impacto esperado, al no contar con los recursos necesarios ni la estructura adecuada para fomentar su éxito.

Además, la escasa colaboración y coordinación entre las autoridades municipales y las instituciones encargadas del fomento del deporte, ha impedido el desarrollo de programas robustos y continuos que logren involucrar a las distintas franjas etarias y demográficas de la población. La falta de infraestructura adecuada para el deporte, el escaso apoyo a los atletas locales y la ausencia de estrategias de largo plazo han limitado seriamente la consolidación del deporte como una prioridad en el municipio.

Por otro lado, la falta de campañas de sensibilización que resalten la importancia de la actividad física y los beneficios de un estilo de vida saludable ha propiciado el aumento de enfermedades relacionadas con el sedentarismo, tales como la obesidad y problemas cardiovasculares, que continúan afectando a un número significativo de personas en la localidad. Esto, combinado con la falta de recursos y programas educativos dirigidos a la población, refuerza la tendencia hacia el desinterés por la actividad física

En el municipio se identifican diversas limitaciones en la infraestructura deportiva que afectan el acceso de la población a espacios adecuados para la actividad física, la recreación y el desarrollo comunitario.

Durante la participación de los **Foros de Participación Ciudadana** los asistentes mencionaron que una parte importante de los espacios deportivos existentes presenta condiciones de deterioro, tales como canchas en mal estado, falta de mantenimiento en instalaciones, equipamiento insuficiente o inexistente, así como deficiencias en iluminación, seguridad y accesibilidad. Esta situación limita su uso continuo y seguro por parte de la ciudadanía. Asimismo, existe una cobertura desigual de espacios deportivos, particularmente en colonias y comunidades vulnerables, donde la población carece de áreas adecuadas para la práctica de actividades físicas. Esto reduce las oportunidades de integración social, esparcimiento y promoción de estilos de vida saludables.





Por otro lado, los asistentes identificaron una limitada cultura de mantenimiento preventivo y correctivo de las instalaciones, así como una baja participación comunitaria en el cuidado y conservación de los espacios deportivos, lo que contribuye a su deterioro progresivo. En consecuencia, estas condiciones inciden en una menor práctica deportiva, incrementando riesgos asociados al sedentarismo, problemas de salud y debilitamiento del tejido social.

## Deportes

### Problema Identificado

En el municipio de Santa Cruz Xoxocotlán existe limitada participación en actividades deportivas.

### Objetivo

Fomentar la participación deportiva de la población del municipio de Santa Cruz Xoxocotlán

### ODS Agenda 2030



## Estrategia 1

Impulsar la práctica de la actividad deportiva.

### Líneas de acción 1

- 1.1. Realizar campañas de concientización sobre la importancia de la actividad física.
- 1.2. Promover el deporte en las escuelas y comunidades locales.

## Estrategia 2

Implementar programas deportivos en el municipio

### Líneas de acción 2

- 2.1 Crear eventos deportivos regulares para todas las edades.
- 2.2 Impulsar la participación de la comunidad en torneos y festivales deportivos.





### Estrategia 3

#### Fortalecer la atención integral del deporte

##### Líneas de acción 3

- 3.1 Organizar la cooperación entre autoridades municipales y organizaciones deportivas.
- 3.2 Establecer alianzas con instituciones de salud para promover actividades deportivas con atención médica.

### Estrategia 4

#### Mejorar la infraestructura deportiva.

##### Líneas de acción 4

- 4.1 Rehabilitar espacios deportivos accesibles para todos.
- 4.2 Gestionar equipamiento y mantenimiento de instalaciones deportivas.
- 4.3 Implementar jornadas de trabajo comunitario para dar mantenimiento a espacios deportivos.

## 1.7 Juventud

### Diagnostico especifico

El Censo de Población y Vivienda 2020 del INEGI, menciona que Santa Cruz Xoxocotlán cuenta con una población total de 100,402 habitantes. A partir del análisis demográfico realizado, se estima que la población de adolescentes y jóvenes (de 12 a 29 años) representa aproximadamente el 27% del total municipal, lo que equivale a alrededor de 27,100 personas (Gráfica 11).

Este grupo representa un sector clave para el desarrollo del municipio, ya que concentra a una gran parte de la población en etapa educativa, de inserción laboral y de desarrollo personal y comunitario.





Gráfica 11: Población Juvenil en Santa Cruz Xoxocotlán.  
Fuente: Elaboración propia con datos recabados del Censo de Población y Vivienda INEGI (2020)

### Jóvenes Beneficiarios de Becas o Apoyos

El acceso de las juventudes a programas de apoyo económico, formación laboral y continuidad educativa es un factor determinante para el desarrollo integral y la inclusión social. En el municipio de Santa Cruz Xoxocotlán, diversos programas federales, estatales y municipales han sido implementados con el objetivo de atender a este sector, aunque los registros indican que aún persiste una cobertura limitada frente al universo potencial de beneficiarios. Durante el año 2025, se contó con datos específicos de participación juvenil en tres programas clave:

- ◆ **Tarjeta Joven (INJEO):** Registró 581 jóvenes beneficiarios entre el 24 de febrero y el 24 de abril de 2025. Este programa tiene como propósito brindar apoyo económico a jóvenes de entre 18 y 20 años, y en el municipio tuvo una importante aceptación.
- ◆ **Jóvenes Construyendo el Futuro (STPS):** Durante enero de 2025, 38 jóvenes se inscribieron para recibir capacitación laboral en centros de trabajo, de los cuales 34 unidades económicas en el municipio se registraron como tutores o formadores. A pesar del alcance nacional del programa, su impacto local ha sido limitado.
- ◆ **Mi Primera Chamba (municipal):** Se brindó un espacio a jóvenes para integrarse a labores dentro del propio ayuntamiento, otorgándoles una primera experiencia laboral formal. Gobierno del Estado (2025).





Aun con estos esfuerzos, la suma de beneficiarios registrados representa una fracción pequeña de la población joven del municipio, lo que evidencia una fuerte necesidad de ampliar la cobertura, mejorar la difusión de los programas y establecer mecanismos de seguimiento y evaluación local. La dispersión de datos y la falta de integración entre niveles de gobierno dificultan la planeación estratégica y la atención focalizada.

En el municipio de Santa Cruz Xoxocotlán se identifica una limitada inserción laboral de las y los jóvenes, lo que representa una problemática relevante para el desarrollo social y económico local. Esta situación se encuentra asociada a la falta de oportunidades de empleo formal, escasa experiencia laboral y una débil vinculación entre el sector educativo y el mercado de trabajo.

En los **Foros de Participación Ciudadana** los participantes mencionaron la importancia de la situación que la población joven enfrenta sobre las dificultades para acceder a empleos dignos, lo que los coloca en condiciones de vulnerabilidad económica o los orilla a empleos informales, mal remunerados o inestables. Asimismo, se detectó una limitada oferta de programas de capacitación, formación técnica y desarrollo de habilidades, lo que reduce su competitividad en el ámbito laboral.

Por otro lado, los asistentes mencionaron la ausencia de mecanismos sistematizados de información sobre la población juvenil, como un padrón actualizado de beneficiarios, lo que dificulta la focalización de políticas públicas y la adecuada toma de decisiones en materia de juventud. Adicionalmente, existe una baja participación de las y los jóvenes en procesos comunitarios, de liderazgo y en la construcción de políticas públicas, lo que limita la inclusión de sus necesidades e intereses en la agenda municipal.





## Juventud

### Problema Identificado

Existe una limitada inserción laboral de las y los Jóvenes en el municipio.

### Objetivo

Fortalecer la inserción laboral para los jóvenes del municipio de Santa Cruz Xoxocotlán.

### ODS Agenda 2030



## Estrategia 1

Incrementar la inserción laboral juvenil en el municipio

### Líneas de acción 1

- 1.1. Difundir programas de empleo para jóvenes.
- 1.2. Generar vacantes y prácticas profesionales mediante convenios con empresas e industrias locales

## Estrategia 2

Fomentar la formación para los jóvenes del municipio.

### Líneas de acción 2

- 2.1. Implementar talleres y cursos en colaboración con centros educativos.
- 2.2. Desarrollar programas de mentoría y acompañamiento al emprendimiento juvenil.

## Estrategia 3

Crear un padrón municipal unificado de jóvenes beneficiario.

### Líneas de acción 3

- 3.1. Diseñar un registro único de jóvenes beneficiarios de todos los programas.
- 3.2. Capacitar a personal municipal en gestión y análisis de datos para la planeación.





## Estrategia 4

Diseñar políticas públicas juveniles con enfoque territorial y participativo.

### Líneas de acción 4

- 4.1. Mapear oportunidades y brechas juveniles en cada territorio.
- 4.2. Constituir Consejos Juveniles locales que co-diseñen, ejecuten y evalúen las acciones.





**Matriz de planeación municipal (mpm) 1**

**EJE 1. SANTA CRUZ XOXOCOTLÁN CON BIENESTAR PARA TODAS Y TODOS**

Combate a la pobreza y rezago social														
Localidad	Problemática	Objetivo	Estrategia	Línea de acción	Nombre del Proyecto	Latitud	Longitud	Actores involucrados	Período de ejecución	Costo	Fuente De financiamiento	Meta	Beneficiarios	Indicadores
Municipio Santa Cruz Xoxocotlán	Más de la mitad de la población del municipio de Santa Cruz Xoxocotlán se encuentra en situación de pobreza	Coadyuvar en la disminución de la pobreza de la población del municipio	Ampliar la atención a personas en situación de pobreza, mediante instancias federales, estatales y sociedad civil.	Implementar programas municipales adaptados a localidades en situación de pobreza.	Programa municipal (Agua Para Todos)	17.0233808	96.7861892	Secretaria de Bienestar, Tequio e Inclusión (SEBIENTI) y Director de Bienestar	2025-2027	\$1,680,000.00	SEBIENTI	1200 tinacos	1200 familias	(Nº de tinacos entregados/ Nº de tinacos programados)*100
Municipio de Santa Cruz Xoxocotlán	Más de la mitad de la población del municipio de Santa Cruz Xoxocotlán se encuentra en situación de pobreza	Coadyuvar en la disminución de la pobreza de la población del municipio	Fomentar la economía de la población en situación de pobreza y rezago social	Gestionar proyectos municipales para el crecimiento económico de familias en situación de pobreza.	Programa Municipal (Mujer primavera)	17.0233808	96.7861892	Director de Bienestar, SEBIENTI	2025	\$710,000.00	SEBIENTI	142 créditos	142 mujeres	(Nº de créditos otorgados/ Nº de créditos programados)*100





**Alimentación**

Localidad	Problemática	Objetivo	Estrategia	línea de acción	Nombre del Proyecto	Latitud	Longitud	Actores involucrados	Periodo de ejecución	Costo	Fuente De financiamiento	Meta	Beneficiarios	Indicadores
Municipio Santa Cruz Xoxocotlán	El 14.9% de la población carece de acceso a una alimentación nutritiva y de calidad.	Mejorar el acceso a una alimentación suficiente, nutritiva y de calidad.	Fomentar la producción y el consumo de productos locales saludables.	Impulsar el cultivo y granja de traspatio para el consumo de productos locales y de temporada.	Autosuficiencia alimentaria Paquete de Gallinas doble propósito	17.0233808	96.7861892	Director de Bienestar y SEFADER.	2025-2027	\$480,000.00	SEFADER	400 kit de producción avícola	400 familia	(N° de Kits otorgados/ N° de Kits programados)* 100

**Educación**

Localidad	Problemática	Objetivo	Estrategia	línea de acción	Nombre del Proyecto	Latitud	Longitud	Actores involucrados	Periodo de ejecución	Costo	Fuente De financiamiento	Meta	Beneficiarios	Indicadores
Cabecera de Santa Cruz Xoxocotlán	El 13.1% de la población total presenta rezago educativo.	Reducir el rezago educativo en el municipio de Santa Cruz Xoxocotlán.	Acondicionar las bibliotecas públicas del municipio	Reapertura de las bibliotecas del municipio	Reapertura de la Biblioteca Pública Municipal "Lic. Manuel Monjardín"	17.0233808	96.7861892	Dirección de educación.	2025	\$150,000	Recursos Municipales	120 m2	100,402 habitantes	(N°. De m2 reaperturados/ N°. de m2 programados)* 100
Cabecera de Santa Cruz Xoxocotlán	El 13.1% de la población total presenta rezago educativo.	Reducir el rezago educativo en el municipio de Santa Cruz Xoxocotlán.	Acondicionar las bibliotecas públicas del municipio	Ampliar el acervo bibliográfico en las bibliotecas públicas municipales	Adquisición de bibliografía para la Biblioteca Pública Municipal "Lic. Manuel Monjardín"	17.0233808	96.7861892	Dirección de educación.	2025	\$150,000	Recursos Municipales	198 libros	100,402 habitantes	(N° de libros adquiridos/ N° de libros programados) x 100
Municipio de Santa Cruz Xoxocotlán	El 13.1% de la población total presenta rezago educativo.	Reducir el rezago educativo en el municipio de Santa Cruz Xoxocotlán.	Promover la permanencia estudiantil.	Dotar a estudiantes en situación de vulnerabilidad o con	Contigo en la Escuela: Incentivo Municipal al Esfuerzo Estudiantil	17°01'38.7" N	96°44'02.0" W	Dirección de educación.	2025-2027	\$ 318,000.00	Recursos Municipales	300 becas	300 estudiantes	(N° de becas entregados/ N° de becas programados) *100





		Cruz Xoxocotlán		excelencia académica de insumos.										
Municipio de Santa Cruz Xoxocotlán	El 13.1 % de la población total presenta rezago educativo.	Reducir el rezago educativo en el municipio de Santa Cruz Xoxocotlán	Fortalecer la gestión escolar y la vinculación con la comunidad	Gestionar programas que mejoren el desarrollo sustentable y sostenible.	Jornadas Reforestando Bosques Escolares: Raíces para el Futuro	17°01'38.7" N	96°44'02.0" W	Dirección de educación.	2025-2027	\$40,000.00	SEFADER	20 jornadas de reforestación escolar.	5,000 estudiantes	(N° de jornadas de reforestación realizadas/ N° de jornadas de reforestación programadas)*100
Cabecera de Santa Cruz Xoxocotlán	El 13.1 % de la población total presenta rezago educativo.	Reducir el rezago educativo en el municipio de Santa Cruz Xoxocotlán	Promover la permanencia estudiantil.	Prevenir la deserción escolar mediante servicios de orientación y tutorías académicas.	Sesiones de Regularización Educativa "Reforzando Aprendizajes"	17°01'38.7" N	96°44'02.0" W	Dirección de educación.	2025-2027	\$100,000.00	IEEEO	50 sesiones	250 alumnos	(N° sesiones de regularización realizadas/ N° de sesiones de regularización programadas)*100
Municipio de Santa Cruz Xoxocotlán	El 13.1 % de la población total presenta rezago educativo.	Reducir el rezago educativo en el municipio de Santa Cruz Xoxocotlán	Fortalecer la gestión escolar y la vinculación con la comunidad	Impulsar programas estudiantiles de servicio social o de proyectos culturales en su entorno.	Palabras que Florecen: Sesiones de Lectura en escuelas preescolar y primaria.	17°01'38.7" N	96°44'02.0" W	Dirección de educación.	2025-2027	\$250,000.00	SECULTA	50 sesiones de lectura	10,000 estudiantes	(N° sesiones de lectura realizadas/ N° de sesiones de lectura programadas)*100
Municipio de Santa Cruz Xoxocotlán	El 13.1 % de la población total presenta rezago educativo.	Reducir el rezago educativo en el municipio de Santa Cruz Xoxocotlán	Fortalecer la gestión escolar y la vinculación con la comunidad	Impulsar programas estudiantiles de servicio social o de proyectos culturales en su entorno.	Concurso de Oratoria "LA VOZ DE BENITO JUÁREZ"	17°01'38.7" N	96°44'02.0" W	Dirección de educación.	2026-2027	\$20,000	IEEEO	2 concursos	500 estudiantes	(N° de concursos realizados/ N° de concursos programados)*100





Municipio de Santa Cruz Xoxocotlán	El 13.1 % de la población total presenta rezago educativo.	Reducir el rezago educativo en el municipio de Santa Cruz Xoxocotlán	Fortalecer la gestión escolar y la vinculación con la comunidad .	Impulsar programas estudiantiles de servicio social o de proyectos culturales en su entorno.	Concurso de Escoltas "Armenta y López"	17°01'38.7" N	96°44'02.0" W	Dirección de educación.	2025-2027	\$45,000	Recursos municipales	3 concursos.	57 escuelas	(N° de concursos realizado/ N° de concurso programado)*100
Municipio de Santa Cruz Xoxocotlán	El 13.1 % de la población total presenta rezago educativo.	Reducir el rezago educativo en el municipio de Santa Cruz Xoxocotlán	Fortalecer la gestión escolar y la vinculación con la comunidad .	Impulsar programas estudiantiles de servicio social o de proyectos culturales en su entorno.	Concurso de Bandas de Guerra Primarias 2025: Toques de Honor.	17°01'38.7" N	96°44'02.0" W	Gobierno Municipal	2025-2027	\$45,000	Recursos municipales	3 concursos de Bandas de Guerra.	57 escuelas	(N° de concurso realizado/N° de concurso programado)*100
Municipio de Santa Cruz Xoxocotlán	El 13.1 % de la población total presenta rezago educativo.	Reducir el rezago educativo en el municipio de Santa Cruz Xoxocotlán	Promover la permanencia estudiantil.	Diseñar campañas de sensibilización comunitaria sobre la importancia de la educación, con énfasis en la retención escolar de niños y jóvenes.	Decide Libre: Campaña de Información para Prevenir.	17°01'38.7" N	96°44'02.0" W	Gobierno Municipal	2025-2027	\$72,000.00	Recursos municipales	6 campañas	57 escuelas	(N° de Campañas realizadas/ N° de campañas programados)*100
Municipio de Santa Cruz Xoxocotlán	El 13.1 % de la población total presenta rezago educativo.	Reducir el rezago educativo en el municipio de Santa Cruz Xoxocotlán	Promover la permanencia estudiantil.	Organizar jornadas de inscripción escolares en el municipio.	Jornadas Comunitarias de Inscripción al IEEA	17°01'38.7" N	96°44'02.0" W	Dirección de Educación e IEEA.	2025-2027	\$48,000.00	IEEA	6 Jornadas	11,628 habitantes	(N° de jornadas realizadas/ N° de jornadas programados)*100





**Salud**

Localidad	Problemática	Objetivo	Estrategia	Línea de acción	Nombre del Proyecto	Latitud	Longitud	Actores involucrados	Periodo de ejecución	Costo	Fuente De financiamiento	Meta	Beneficiarios	Indicadores
Santa Cruz Xoxocotlán	Limitada capacidad de las casas de salud municipales para brindar atención a la población.	Fortalecer la capacidad de atención de las casas de salud.	Trabajar en conjunto para la Prevención y Control del Dengue.	Desarrollar campañas municipales para la detección y eliminación de criaderos de vectores.	Campaña Municipal contra el Dengue en Santa Cruz Xoxocotlán	17.0233808	96.7861892	Dirección de Salud y Sector Salud del Estado de Oaxaca (Vectores)	2025-2027	\$175,000.00	Recursos Municipales	7 campañas	100,402 habitantes	(N° de Campañas realizadas/ N° de programadas)x100
Santa Cruz Xoxocotlán	Limitada capacidad de las casas de salud municipales para brindar atención a la población.	Fortalecer la capacidad de atención de las casas de salud.	Contribuir al acceso a medicamentos esenciales	Suministrar medicamentos a bajo costo	Surtir medicamentos a casas de salud del municipio durante su reapertura	17.0233808	96.7861892	Dirección de Salud.	2025-2027	\$7,650,000.00	Recursos Municipales	17 casas de salud	100,402 habitantes	(N° de Casas de salud atendidas / N° de casas de salud programadas)x100
Santa Cruz Xoxocotlán	Limitada capacidad de las casas de salud municipales para brindar atención a la población.	Fortalecer la capacidad de atención de las casas de salud.	Incrementar el Personal de Salud.	Ampliar la plantilla de personal médico, enfermería, nutrición y psicología.	Contratación de personal médico en 17 casas de salud	17.0233808	96.7861892	Dirección de Salud.	2025-2027	\$15,300,000.00	Recursos municipales	17 médicos y 17 enfermeras	100,405 habitantes	(No de personal médico contratado/ No de personal médico programado) x 100
Santa Cruz Xoxocotlán	Limitada capacidad de las casas de salud municipales para	Fortalecer la capacidad de atención de las casas de salud.	Vigilar el uso de Buenas Prácticas de Higiene para Establecimi	Realizar visitas de verificación sanitaria, priorizando zonas con	Programa de Verificación y Fomento Sanitario en Establecimi	17.0233808	96.7861892	Dirección de Salud.	2025-2027	\$150,000	Recursos Municipales	1000 verificaciones	100,402 habitantes.	(N° de Verificaciones realizadas/ N° de verificaciones





	brindar atención a la población.		entos de Alimentos	mayor afluencia	entos de Alimentos									programadas) x100
Municipio de Santa Cruz Xoxocotlán	Limitada capacidad de las casas de salud municipales para brindar atención a la población.	Fortalecer la capacidad de atención de las casas de salud.	Difundir información de educación para la salud en el municipio	Realizar campañas de información en colonias, escuelas y espacios públicos.	Prevención y Concientización sobre Enfermedades de Transmisión Sexual en el Municipio Campaña: Rompe el Tabú, hazlo seguro.	17.0233808	96.7861892	Dirección de Salud.	2025	\$50,000.00	Recursos Municipales	3 campañas	100,402 habitantes	(N° de campaña realizadas / N° de campañas programadas)x 100

**Cultura Y Artes**

Localidad	Problemática	Objetivo	Estrategia	Línea de acción	Nombre del Proyecto	Latitud	Longitud	Actores involucrados	Período de ejecución	Costo	Fuente De financiamiento	Meta	Beneficiarios	Indicadores
Santa Cruz Xoxocotlán	Riesgo de Pérdida del Patrimonio Cultural entre las nuevas generaciones.	Preservar el patrimonio histórico, artístico y cultural del municipio de Santa Cruz Xoxocotlán.	Fomentar la transmisión intergeneracional de las costumbres y tradiciones.	Integrar talleres de artesanía, danza, música y cocina tradicional.	Proyecto: Conformación del Grupo Folclórico representativo de la Delegación de Santa Cruz Xoxocotlán	17.02909°	-96.73328°	Dirección de cultura	2025-2027	\$150,000.00	Recursos Propios	1 delegación	100,402 habitantes	(N° de delegaciones conformadas/ N° de delegaciones programadas) x100
Santa Cruz Xoxocotlán	Riesgo de Pérdida del Patrimonio Cultural entre las nuevas generaciones.	Preservar el patrimonio histórico, artístico y cultural del municipio de Santa Cruz Xoxocotlán.	Fomentar la transmisión intergeneracional de las costumbres y tradiciones.	Realizar eventos y competencias deportivas, culturales y escolares.	Organización del festival de los martes de brujas	17.02909°	-96.73328°	Dirección de cultura y Dirección de Turismo.	2025-2027	\$108,000.00	Recursos Propios	18 eventos culturales	100,402 habitantes	(N° de eventos culturales realizados/ N° de eventos culturales programados) x100





Santa Cruz Xoxocotlán	Riesgo de Pérdida del Patrimonio Cultural entre las nuevas generaciones.	Preservar el patrimonio histórico, artístico y cultural del municipio de Santa Cruz Xoxocotlán.	Fomentar la transmisión intergeneracional de las costumbres y tradiciones.	Mantener vivas las costumbres y tradiciones del municipio	Organizar la Festividad en Honor al Señor de la Ascensión	17.02909°	-96.73328°	Dirección de cultura y Dirección de Turismo.	2025-2027	\$6,000,000.00	Recursos Propios	3 eventos culturales	100,402 habitantes	(N° de eventos culturales realizados/ N° de eventos culturales programados) x100
Santa Cruz Xoxocotlán	Riesgo de Pérdida del Patrimonio Cultural entre las nuevas generaciones.	Preservar el patrimonio histórico, artístico y cultural del municipio de Santa Cruz Xoxocotlán.	Fomentar la transmisión intergeneracional de las costumbres y tradiciones.	Realizar eventos y competencias deportivas, culturales y escolares.	Organizar las Fiestas del mes de Julio "Guelagueta municipal"	17.02909°	-96.73328°	Dirección de cultura y Dirección de Turismo.	2025-2027	\$1,800,000.00	Recursos Propios	3 eventos culturales	100,402 habitantes	(N° de eventos culturales realizados/ N° de eventos culturales programados) x100
Santa Cruz Xoxocotlán	Riesgo de Pérdida del Patrimonio Cultural entre las nuevas generaciones.	Preservar el patrimonio histórico, artístico y cultural del municipio de Santa Cruz Xoxocotlán.	Fomentar la transmisión intergeneracional de las costumbres y tradiciones.	Realizar eventos y competencias deportivas, culturales y escolares.	Organizar las Fiestas patrias	17.02909°	-96.73328°	Dirección de cultura y Dirección de Turismo.	2025-2027	\$1,500,000.00	Recursos Propios	3 eventos cívicos	100,402 habitantes	(N° de eventos cívicos realizados/ N° de eventos cívicos programados) x100
Santa Cruz Xoxocotlán	Riesgo de Pérdida del Patrimonio Cultural entre las nuevas generaciones.	Preservar el patrimonio histórico, artístico y cultural del municipio de Santa Cruz Xoxocotlán.	Fomentar la transmisión intergeneracional de las costumbres y tradiciones.	Mantener vivas las costumbres y tradiciones del municipio.	Organizar las fiestas de los Fieles difuntos	17.02909°	-96.73328°	Dirección de cultura y Dirección de Turismo.	2025-2027	\$7,500,000.00	Recursos Municipales	3 eventos culturales	100,402 habitantes	(N° de eventos culturales realizados/ N° de eventos culturales programados) x100





**Deportes**

Localidad	Problemática	Objetivo	Estrategia	Línea de acción	Nombre del Proyecto	Latitud	Longitud	Actores involucrados	Periodo de ejecución	Costo	Fuente De financiamiento	Meta	Beneficiarios	Indicadores
Agencia de la ex garita	En el municipio de Santa Cruz Xoxocotlán existe limitada participación en actividades deportivas.	Fomentar la participación deportiva de la población del municipio de Santa Cruz Xoxocotlán	Mejorar la infraestructura deportiva.	Implementar jornadas de trabajo comunitario para dar mantenimiento a espacios deportivos.	Jornadas de limpieza y pintado en espacios deportivos.	17.0377378	96.7346967	Dirección de deporte.	2025-2027	\$150,000	Recursos Municipales	600 M2	2,500 habitantes	(No. de m2 rehabilitados /No. de m2 programados)*100
Agencia municipal de Jesús de Nazareno	En el municipio de Santa Cruz Xoxocotlán existe limitada participación en actividades deportivas.	Fomentar la participación deportiva de la población del municipio de Santa Cruz Xoxocotlán	Mejorar la infraestructura deportiva.	Implementar jornadas de trabajo comunitario para dar mantenimiento a espacios deportivos	Jornadas de limpieza y pintado en espacios deportivos	17.0173	-96.76199	Dirección de deporte.	2025	\$150,000	Recursos Municipales	550 M2	3000 habitantes	(No. de m2 rehabilitados /No. de m2 programados)*100
Colonia la paz	En el municipio de Santa Cruz Xoxocotlán existe limitada participación en actividades deportivas.	Fomentar la participación deportiva de la población del municipio de Santa Cruz Xoxocotlán	Mejorar la infraestructura deportiva.	Implementar jornadas de trabajo comunitario para dar mantenimiento a espacios deportivos	Jornadas de limpieza y pintado en espacios deportivos	17.00555	-96.74234	Dirección de deporte.	2025-2027	\$150,000	Recursos Municipales	550 M2	1500 habitantes	(No. de m2 rehabilitados /No. de m2 programados)*100
Agencia de San Isidro Monjas	En el municipio de Santa Cruz	Fomentar la participación deportiva de la	Mejorar la infraestructura deportiva.	Implementar jornadas de trabajo comunitario	Jornadas de limpieza y pintado en	17.00176	-96.74786	Dirección de deporte.	2025-2027	\$150,000	Recursos Municipales	550 M2	8000 habitantes	(No. de m2 rehabilitados /No. de m2





	Xoxocotlán existe limitada participación en actividades deportivas.	población del municipio de Santa Cruz Xoxocotlán		o para dar mantenimiento a espacios deportivos	espacios deportivos									programados)*100
Colonia la soledad	En el municipio de Santa Cruz Xoxocotlán existe limitada participación en actividades deportivas.	Fomentar la participación deportiva de la población del municipio de Santa Cruz Xoxocotlán	Mejorar la infraestructura deportiva.	Implementar jornadas de trabajo comunitario para dar mantenimiento a espacios deportivos	Jornadas de limpieza y pintado en espacios deportivos	17.00291	-96.75945	Dirección de deporte.	2025-2027	\$150,000	Recursos Municipales	550 M2	2000 habitantes	(No. de m2 rehabilitados /No. de m2 programados)*100
Colonia primera ampliación	En el municipio de Santa Cruz Xoxocotlán existe limitada participación en actividades deportivas.	Fomentar la participación deportiva de la población del municipio de Santa Cruz Xoxocotlán	Mejorar la infraestructura deportiva.	Implementar jornadas de trabajo comunitario para dar mantenimiento a espacios deportivos	Jornadas de limpieza y pintado en espacios deportivos	17.0343476	96.7556890	Dirección del deporte	2025- 2027	\$150,000	Recursos municipales	60 M2	2000 habitantes	(No. de m2 rehabilitados /No. de m2 programados)*100





CIIDIR  
OAXACA

# EJE 2

**GOBIERNO DE SANTA  
CRUZ XOXOCOTLAN  
HONESTO, CERCANO Y  
TRANSPARENTE.**

**PLAN MUNICIPAL DE DESARROLLO  
SANTA CRUZ XOXOCOTLÁN 2025-2027**



## EJE 2. GOBIERNO DE SANTA CRUZ XOXOCOTLAN HONESTO, CERCANO Y TRANSPARENTE

### 2.1 Combate a la corrupción en el servicio Público

#### Diagnóstico específico

Las administraciones pasadas han carecido de un modelo de gobierno abierto, cercano y responsable, lo que ha permitido prácticas indebidas, corrupción, nepotismo, tráfico de influencias y desvió de recursos.



Imagen 12: Gobierno al servicio del municipio.

Fuente: Primera línea (2024)

Por mandato de ley, el municipio cuenta con el órgano interno de control que tienen como tarea principal, vigilar el cumplimiento de la normatividad y promover una cultura de valores éticos entre los servidores públicos. Sin embargo, se ha encontrado que dicho órgano interno ha sido omiso en el desempeño de sus funciones ya que, a pesar de estar dentro de los 5 municipios más denunciados ante la Fiscalía Anticorrupción del Estado de Oaxaca, no se encontró que se hayan iniciado procedimientos administrativos en contra de ningún funcionario municipal. Estos datos reflejan un entorno de desconfianza institucional que impacta directamente en el ámbito municipal. En Santa Cruz Xoxocotlán existe ausencia de transparencia, control interno, participación ciudadana, así





como profesionalización en el servicio público, lo que limita la eficiencia administrativa y rendición de cuas. Esto genera en el municipio el desinterés en la toma de decisiones, retrasos en trámites, y en uso ineficiente de los recursos públicos.

En los **Foros de Participación Ciudadana** la población participante señaló que uno de los principales problemas en el ámbito municipal es la debilidad en los mecanismos de control interno, derivada de limitaciones en recursos técnicos, humanos y procesos administrativos poco estandarizados. Esta situación dificulta la supervisión adecuada del ejercicio público y aumenta el riesgo de irregularidades en la gestión gubernamental. Asimismo, se identificó una baja difusión de los derechos de la ciudadanía en materia de denuncia, lo que genera desconocimiento sobre los mecanismos disponibles para reportar posibles actos de corrupción. Esta condición limita la participación ciudadana y reduce la posibilidad de detectar oportunamente conductas indebidas dentro de la administración pública.

De igual manera los participantes mencionaron que existe una insuficiente vinculación entre el gobierno municipal y las instancias estatales y federales encargadas del combate a la corrupción, lo que se traduce en una coordinación limitada, duplicidad de esfuerzos y menor eficacia en la implementación de estrategias integrales en esta materia.

Por otra parte, se destacó la escasa cultura de la denuncia y la desconfianza en las instituciones, asociadas a la percepción de falta de seguimiento y resultados en los casos reportados. Esta situación inhibe la participación activa de la ciudadanía en los procesos de vigilancia y rendición de cuentas.

Finalmente, se detectaron áreas de oportunidad en la implementación de mecanismos seguros y accesibles para la denuncia anónima, así como en el seguimiento y resolución de los casos, lo que representa un reto para fortalecer la transparencia, la rendición de cuentas y la confianza ciudadana en el gobierno municipal.





## Combate a la corrupción en el servicio Público

### Problema Identificado

La corrupción gubernamental provoca ineficiencia en la administración municipal.

### ODS Agenda 2030



### Objetivo

Fortalecer los mecanismos de control gubernamental en el municipio de Santa Cruz Xoxocotlán.

## Estrategia 1

Ejecutar un sistema que integre acciones preventivas

### Líneas de acción 1

- 1.1. Fortalecer el órgano Interno de control mediante recursos técnicos, humanos y presupuestales.
- 1.2. Difundir los derechos de la ciudadanía, para presentar denuncias anónimas de forma segura.
- 1.3. Establecer convenios con órganos estatales y federales en materia de combate a la corrupción

## Estrategia 2

Establecer medidas correctivas a funcionarios públicos

### Líneas de acción 2

- 2.1 Aplicar sanciones administrativas a los funcionarios previstas en la legislación mexicana
- 2.2 Emitir cláusulas de anticorrupción en contratos laborales.
- 2.3 Integrar expedientes de re



## 2.2 Transparencia y Rendición de cuentas

### Diagnóstico específico

La transparencia y la rendición de cuentas son herramientas, esenciales para consolidar un gobierno confiable, responsable y cercano a la ciudadanía. Estas herramientas permiten que la población conozca cómo se toman las decisiones, en qué se utilizan los recursos municipales y qué resultados se obtienen con ellos. Actualmente, el municipio cumple con la obligación de informar en apego a la Ley General de Transparencia y Acceso a la Información Pública.



Imagen 13: Encuentro estatal de síndicas municipales en la administración pública.  
Fuente: Gobierno Municipal (2025)

En Santa Cruz Xoxocotlán, el gobierno municipal ha asumido el compromiso de fortalecer la cultura de la transparencia como parte de una gestión abierta y honesta. En este sentido, el municipio avanza hacia un modelo de gobierno abierto, donde la transparencia no sea solo una obligación legal, sino una herramienta estratégica para generar confianza, prevenir malas prácticas y mejorar la calidad del servicio público.

En los **Foros de Participación Ciudadana** los asistentes resaltaron la importancia de que la ciudadanía conozca el destino de los recursos públicos. Se consideró fundamental que la administración municipal mantenga comunicación abierta con la población. Se propuso publicar informes trimestrales accesibles, realizar audiencias públicas y fomentar la participación social en la supervisión de obras y programas municipales.

Tabla 3: necesidades expresadas en los foros de participación ciudadana.

Localidad	Propuestas
Municipio de Santa Cruz Xoxocotlán	Mayor transparencia en el uso de los recursos públicos municipales.
	Información clara y accesible sobre obras, programas y apoyos.

Fuente: elaboración propia con datos recabados de los foros de participación ciudadana.

**Problema Identificado**

Deficiencias en los sistemas de información pública que limitan la rendición de cuentas y la transparencia gubernamental.

**Objetivo**

Fortalecer la cultura de la transparencia y rendición de cuenta en el municipio de Santa Cruz Xoxocotlán.

**ODS Agenda 2030**



**Estrategia 1**

Impulsar un modelo de gobierno abierto y transparente.

**Líneas de acción 1**

- 1.1. Promover ejercicios de rendición de cuentas, utilizando los medios tradicionales, así como las nuevas tecnologías de la información.
- 1.2. Capacitar al personal de las áreas administrativas para el cumplimiento de obligaciones, responsabilidades y buen funcionamiento del servicio público.
- 1.3. Fomentar la transparencia mediante la apertura del portal de transparencia con información actualizada.

## 2.3 Gobierno Austero

### Diagnóstico específico

La administración pública municipal enfrenta el reto de garantizar un uso eficiente, transparente y equitativo de los recursos públicos. Sin embargo, la ausencia de criterios unificados de austeridad en las distintas dependencias y organismos descentralizados genera desigualdades en la asignación presupuestal, duplicidad de funciones, gastos superfluos y una limitada capacidad para orientar el gasto hacia sectores prioritarios. Esta situación debilita la eficiencia administrativa y reduce el impacto de las



políticas públicas en áreas estratégicas como salud, educación, infraestructura, seguridad y asistencia social.

El gobierno de Santa Cruz Xoxocotlán se ejercía sin principios de austeridad republicana, priorización de gasto público, planeación y racionalidad; tal es el caso, de pago de seguridad personal para funcionarios municipales, viajes al extranjero y sobrecargo de nómina.

La falta de lineamientos internos claros en materia de austeridad impide una gestión homogénea del gasto, lo que propicia discrecionalidad en la toma de decisiones financieras y dificulta los procesos de evaluación del desempeño institucional. A nivel estatal y nacional, la creciente demanda ciudadana por gobiernos más transparentes, responsables y eficientes ha incrementado la exigencia de mecanismos de control del gasto, evaluación presupuestal y rendición de cuentas. En este contexto, la ausencia de indicadores de eficiencia y de mecanismos sistemáticos de evaluación limita la capacidad del municipio para medir resultados, optimizar recursos y generar confianza en la población.

Asimismo, la mala cultura administrativa se deriva en prácticas ineficientes, falta de coordinación entre áreas y una percepción negativa del desempeño gubernamental. Ante este panorama, resulta necesario consolidar una política municipal de austeridad integral que establezca lineamientos claros, reoriente el gasto hacia sectores prioritarios, incorpore indicadores de eficiencia presupuestal y promueva una cultura administrativa basada en la responsabilidad, la transparencia y el uso óptimo de los recursos públicos, en congruencia con el Objetivo de Desarrollo Sostenible 16 de la Agenda 2030.

En los **Foros de Participación Ciudadana**, las personas coincidieron en la necesidad de aplicar la austeridad responsable, priorizando los recursos en áreas básicas como la salud, la educación y los servicios públicos. Se propuso reducir gastos administrativos innecesarios, optimizar el uso de vehículos y materiales oficiales. También se enfatizó que un gobierno austero no implica limitar el funcionamiento institucional, sino orientar el gasto público con criterios de eficacia, eficiencia, racionalidad y beneficio colectivo.





## Gobierno austero

### Problema Identificado

No existen criterios unificados de austeridad en todas las dependencias lo que genera desigualdades en la asignación de recursos.

### Objetivo

Consolidar una administración pública austera, eficiente y orientada al bienestar colectivo.

### ODS Agenda 2030



## Estrategia 1

Aplicar una política de austeridad integral en el municipio de Santa Cruz Xoxocotlán.

### Líneas de acción 1

- 1.1 Establecer lineamientos internos de austeridad en todas las áreas y dependencias descentralizadas del gobierno municipal.
- 1.2 Reorientar el presupuesto de egresos hacia sectores prioritarios como salud, educación, infraestructura, seguridad y asistencia social.
- 1.3 Implementar indicadores de eficiencia presupuestal y mecanismos de evaluación del gasto.
- 1.4 Promover una cultura administrativa basada en el uso responsable, ético y consciente de los recursos públicos.





## 2.4 Participación Ciudadana y Contraloría Social

### Diagnóstico específico

La presente administración municipal reconoce la importancia de la participación ciudadana como un componente esencial para construir un gobierno cercano, incluyente y progresista. Cuando la ciudadanía se involucra activamente en la toma de decisiones, en la vigilancia de los recursos públicos y en la planeación del desarrollo, se fortalece la democracia local y se genera mayor confianza entre gobierno y sociedad.



Imagen 14: Foro de participación ciudadana.

Fuente: Elaboración propia, tomada en los foros de participación ciudadana del 2025.





Con esta visión y derivado de los foros de participación ciudadana y de las encuestas realizadas casa por casa, se identificó la necesidad de fomentar espacios donde la población tenga voz y capacidad de influencia en la toma de decisiones, diseño de políticas públicas y programas sociales.

En cuanto a la contraloría social, se encontró que el municipio cumplía en la vía legal con la integración de comité municipal de vigilancia para supervisar obras públicas, programas sociales y acciones gubernamentales. No obstante, dichos comités de vigilancia solo sirven de comparsa a la autoridad en turno ya que en ningún momento presentaron observaciones o manifestación alguna, a pesar de haber existido denuncias de obras fantasmas.

La comunicación ciudadana en Santa Cruz Xoxocotlán enfrenta múltiples desafíos: **saturación y fragmentación de canales, baja alfabetización mediática, poca participación de los ciudadanos, desconfianza institucional, exclusión de sectores vulnerables y escasa evaluación de impacto.**

Cada uno ha quedado expuesto en el diagnóstico previo y está confirmado que esa coyuntura obstaculiza la participación auténtica, la transparencia y la gobernanza colectiva.

Por eso, la Comunicación Ciudadana se concibe a democratizar la información pública de todas las acciones de gobierno, promover el diálogo permanente entre gobierno y sociedad, y generar condiciones para una ciudadanía informada, participativa y corresponsable. La democracia local se fortalece cuando existe un diálogo efectivo entre el gobierno y la ciudadanía, así como una participación social basada en el conocimiento, el pensamiento crítico y el acceso equitativo a la información.

Este subejeto articula la comunicación ciudadana como una vía participativa y bidireccional de construcción de lo público, y la ciudadanía informada como una condición fundamental para la toma de decisiones conscientes, la rendición de cuentas y el ejercicio pleno de los derechos, ya que se observa una baja producción de contenidos informativos accesibles y en formatos diversos, lo que limita el alcance de los mensajes institucionales y reduce las oportunidades de interacción con la ciudadanía. La falta de canales comunitarios consolidados, como redes vecinales o medios alternativos de comunicación, dificulta la transmisión oportuna de información y la retroalimentación social.

Por otra parte, existe una débil vinculación con instituciones académicas y organizaciones de la sociedad civil, lo que restringe la generación de espacios de formación, análisis y participación comunitaria. También se identifican escasos mecanismos formales para recoger





opiniones ciudadanas y evaluar de manera continua las acciones gubernamentales.

En los **Foros de Participación Ciudadana** Se destacó la importancia de la participación comunitaria en la vigilancia de los recursos públicos y la ejecución de obras. Las y los participantes expresaron que una ciudadanía informada fortalece la democracia local.

Se propuso crear comités ciudadanos en cada colonia, capacitar a sus integrantes y establecer canales de comunicación directa con el ayuntamiento para el seguimiento de los proyectos municipal

## Participación ciudadana y contraloría social

### Problema Identificado

Limitados mecanismos de participación ciudadana, así como insuficiente vigilancia, control y administración interna.

### ODS Agenda 2030



### Objetivo

Fortalecer los mecanismos de participación ciudadana, así como los sistemas de vigilancia, control y administración interna del gobierno municipal

## Estrategia 1

Consolidar un sistema municipal de participación ciudadana que garantice espacios de diálogo, vigilancia ciudadana efectiva y corresponsabilidad social

### Líneas de acción 1

- 1.1. Crear comités ciudadanos sectoriales (seguridad, mujeres, jóvenes, etc.) con voz consultiva y propositiva.
- 1.2. Capacitar a las autoridades auxiliares y comités ciudadanos sectoriales y al comité municipal de contraloría social, gestión comunitaria y rendición de cuentas.
- 1.3. Establecer plataformas digitales y físicas para la recepción de propuestas, denuncias y sugerencias ciudadanas.
- 1.4. Fomentar una cultura de participación ciudadana mediante campañas de sensibilización comunitaria.
- 1.5. Aplicar el código de ética para los servidores municipales y mecanismos que mejoren su cumplimiento.





## Estrategia 2

Implementar mecanismos multicanal y formatos accesibles que faciliten la distribución de la información pública en barrios, colonias, fraccionamientos y agencias del municipio.

### Líneas de acción 2

- 2.1 Posicionar una imagen institucional unificada en al menos el 90% de las dependencias municipales y canales oficiales de comunicación durante el primer año de gestión.
- 2.2 Publicar productos informativos en diferentes formatos como boletines, videos, infografías, entrevistas, etc.
- 2.3 Difundir información institucional a través de grupos de WhatsApp y Altavoces vecinales con programación informativa diaria.
- 2.4 Formalizar convenios de colaboración interinstitucionales con universidades y OSC durante el primer año del plan.
- 2.5 Emitir un podcast mediante redes sociales con temas comunitarios y opiniones ciudadanas.
- 2.6 Crear mecanismos de evaluación continua con participación ciudadana.

## 2.5 Trámites y servicios

### Diagnóstico específico

Durante las administraciones anteriores de Santa Cruz Xoxocotlán, la incorporación de tecnologías fue prácticamente nula. Todos los trámites desde licencias de construcción hasta pagos de contribuciones municipales se realizaban 100% de manera presencial, lo que derivaba en largas filas, excesiva tramitología y múltiples desplazamientos del ciudadano. La falta de un sistema de gestión documental digital provoca la dispersión de expedientes en las áreas administrativas.

Además, no existían portales web ni algún uso de tecnología de la información para consultar requisitos o dar seguimiento a solicitudes. La ausencia de procesos estandarizados y respaldos electrónicos impedía crear estadísticas confiables que dificultaban la toma de decisiones certeras para el desarrollo.

La capacitación en competencias digitales para el personal era insuficiente, de modo que el uso de la informática y sistemas operativos básicos quedaba restringido a unos cuantos colaboradores.





Con la reciente elevación de Santa Cruz Xoxocotlán a la categoría de ciudad, aprobada por la Sexagésima Sexta Legislatura del Congreso del Estado, se abre una oportunidad histórica para dejar atrás estas deficiencias. Este nuevo estatus coloca a Xoxocotlán en el umbral de las urbes modernas y legitima la necesidad de dar un salto tecnológico estructural. En la tabla 2 menciona las propuestas de los **Foros de participación ciudadana** durante los foros de participación ciudadana, cada opinión de cada habitante es valiosa para mejorar en el sentido de políticas públicas en beneficio a nuestro municipio (Tabla 4).

Tabla 4: Propuestas de solución a problemas en los servicios municipales.

Localidad	Propuestas
Municipio de Santa Cruz Xoxocotlán	Canales seguros y accesibles para presentar denuncias ciudadanas.
	Reducción de trámites burocráticos y discrecionalidad en servicios públicos.
	Participación ciudadana en la supervisión de obras y programas.
	Digitalización de trámites para evitar intermediarios y actos de corrupción.

Fuente: Elaboración propia con datos recabados de los foros de participación ciudadana.

Como se logra apreciar en el cuadro Los asistentes reconocieron que la digitalización es clave para mejorar los servicios municipales, reducir la burocracia y facilitar la atención ciudadana. Se propuso implementar plataformas digitales para trámites en línea, actualizar los sistemas de gestión interna y capacitar al personal en tecnologías de la información, garantizando transparencia y eficiencia en la administración pública.





## Trámites y servicios

### Problema Identificado

La gestión 100% presencial y el trámite excesivo, generan ineficiencia operativa, largas esperas y alto riesgo de pérdida de datos.

### Objetivo

Desarrollar procesos simplificados para los trámites municipales y sistemas de gestión electrónica.

### ODS Agenda 2030



## Estrategia 1

Implementar el uso de plataformas electrónicas que mejoren los trámites municipales

### Líneas de acción 1

- 1.1. Automatizar procesos administrativos internos con sistemas integrados de gestión.
- 1.2. Ejecutar una plataforma ciudadana para denuncias, reportes de servicios, seguimiento de obras y atención ciudadana.
- 1.3. Capacitar continuamente al personal en tecnologías digitales, protección de datos y atención digital.
- 1.4. Fortalecer la infraestructura tecnológica municipal (internet, equipos, software institucional).





**Matriz de planeación municipal (mpm) 2**

**EJE 2. GOBIERNO DE SANTA CRUZ XOXOCOTLAN HONESTO, CERCANO Y TRANSPARENTE**

Transparencia y rendición de cuentas														
Localidad	Problemática	Objetivo	Estrategia	Línea de acción	Nombre del Proyecto	Latitud	Longitud	Actores involucrados	Periodo de ejecución	Costo	Fuente De financiamiento	Meta	Beneficiarios	Indicadores
Colonia Mi ranchito	Deficiencias en los sistemas de información pública que limitan la rendición de cuentas y la transparencia gubernamental.	Fortalecer la cultura de la transparencia y rendición de cuenta en el municipio de Santa Cruz Xoxocotlán.	Impulsar un modelo de gobierno abierto y transparente.	Capacitar al personal de las áreas administrativas para el cumplimiento de obligaciones, responsabilidades y buen funcionamiento del servicio público.	Capacitación para los servidores públicos municipales en materia de transparencia.	17.0221047	-96.7412394	Dirección de transparencia, contratoría municipal, ciudadanía, transparencia para el pueblo, Fiscalía anticorrupción	2025	\$20,000	Recursos Municipales	1 Capacitación	800 Servidores municipales	(N° de capacitaciones realizadas/ N° de capacitaciones programadas) x 100
Santa Cruz Xoxocotlán	Deficiencias en los sistemas de información pública que limitan la rendición de cuentas y la transparencia gubernamental.	Fortalecer la cultura de la transparencia y rendición de cuenta en el municipio de Santa Cruz Xoxocotlán	Impulsar un modelo de gobierno abierto y transparente.	Promover ejercicios de rendición de cuentas, utilizando los medios tradicionales, así como las nuevas tecnologías de la información.	informe público de las acciones de gobierno	17.01640655	96.741380356	Dirección de transparencia, contratoría municipal	2025-2027	\$900,000.00	Recursos municipales	3 informes	100,402 Habitantes	(N° informes realizados/ N° de informes programados) x 100





Santa Cruz Xoxocotlán	Deficiencias en los sistemas de información pública que limitan la rendición de cuentas y la transparencia gubernamental.	Fortalecer la cultura de la transparencia y rendición de cuenta en el municipio de Santa Cruz Xoxocotlán	Impulsar un modelo de gobierno abierto y transparente.	Aplicar el código de ética para los servidores municipales y mecanismos que mejoren su cumplimiento.	Apertura de portal de transparencia municipal	17.01640655	96.741380356	Dirección de transparencia, contraloría municipal	2025-2027	\$10,000.00	Recursos municipales	1 portal	100,402 habitantes	(N° de portales realizados/ N° e portales programados) x 100
-----------------------	---	--	--	--	---	-------------	--------------	---	-----------	-------------	----------------------	----------	--------------------	--

**Participación ciudadana y contraloría social**

Localidad	Problemática	Objetivo	Estrategia	Línea de acción	Nombre del Proyecto	Latitud	Longitud	Actores involucrados	Periodo de ejecución	Costo	Fuente De financiamiento	Meta	Beneficiarios	Indicadores
Santa Cruz Xoxocotlán	Limitados mecanismos de participación ciudadana, así como insuficiente vigilancia, control y administración interna.	Fortalecer los mecanismos de participación ciudadana, así como los sistemas de vigilancia, control y administración interna del gobierno municipal	Consolidar un sistema municipal de participación ciudadana que garantice espacios de diálogo, vigilancia ciudadana efectiva y corresponsabilidad social	Aplicar el código de ética para los servidores municipales y mecanismos que mejoren su cumplimiento.	Capacitación a los servidores municipales en tema de código de ética.	17.01640655	96.741380356	Dirección de transparencia, contraloría municipal	2025	\$50,000.00	Recursos municipales	10 capacitaciones	800 Servidores municipales	(N° de capacitaciones realizadas/ N° de capacitaciones programadas) x 100





# EJE 3

SANTA CRUZ  
XOXOCOTLÁN CON  
SEGURIDAD, JUSTICIA  
PARA VIVIR EN PAZ.



**EJE 3. SANTA CRUZ XOXOCOTLÁN CON SEGURIDAD, JUSTICIA PARA  
VIVIR EN PAZ**

**3.1 Prevención, Protección y Seguridad Ciudadana.**

**Diagnóstico específico**

El municipio de Santa Cruz Xoxocotlán arrastra secuelas estructurales derivadas de administraciones anteriores que no lograron consolidar un modelo institucional sólido en materia de seguridad pública. La transición histórica de un sistema basado en usos y costumbres hacia un régimen municipal formal ocurrió sin una planeación integral ni fortalecimiento administrativo suficiente, lo que generó bases institucionales frágiles que impactaron directamente en la gobernabilidad y el orden público.

Durante años, la ausencia de una política integral de seguridad ciudadana provocó que las acciones gubernamentales se limitaran a intervenciones reactivas y aisladas, sin estrategias preventivas ni coordinación efectiva entre los distintos niveles de gobierno. Esta falta de articulación con instancias estatales y federales dejó vacíos operativos en el territorio, debilitando la capacidad de respuesta ante el incremento de delitos y situaciones de riesgo.



Imagen 15: Xoxocotlán, primer municipio en crear su unidad de prevención al delito.  
Fuente: Gobierno Municipal (2025)





La Policía Municipal heredó condiciones de precariedad institucional, caracterizadas por insuficiencia de recursos humanos, equipamiento limitado, ausencia de protocolos claros de actuación y falta de un modelo de proximidad social, lo que derivó en una cobertura policial limitada en diversas colonias y agencias del municipio. Esta situación no solo generó una percepción constante de vulnerabilidad y desconfianza ciudadana, asociada a señalamientos de ineficiencia y posibles prácticas indebidas, sino que también evidenció deficiencias operativas en tareas fundamentales como la regulación y supervisión del tránsito. En este contexto, la alta incidencia de accidentes viales refleja la necesidad de fortalecer la capacidad institucional en materia de seguridad y vialidad, dado que dicha problemática impacta directamente en la integridad física de peatones, ciclistas y conductores, y repercute de manera significativa en la percepción general de seguridad ciudadana en el municipio.

La inexistencia de mecanismos formales y funcionales de participación comunitaria en seguridad dejó a la ciudadanía sin canales efectivos de comunicación con la autoridad. Los Comités de Seguridad Vecinal permanecieron inactivos o no fueron constituidos, lo que impidió la construcción de redes de colaboración para la prevención del delito.

Otra secuela relevante es la falta de una visión preventiva estructurada. La ausencia de una Unidad Municipal de Prevención del Delito evidenció el desinterés institucional por atender problemáticas como la violencia intrafamiliar, el consumo de drogas en jóvenes, los riesgos digitales y el abuso infantil. Las escuelas y comunidades vulnerables no recibieron acompañamiento sistemático, profundizando factores de riesgo social.

De acuerdo con la Instituto Nacional de Estadística y Geografía (2020) mediante la Encuesta Nacional de Seguridad Pública Urbana, la percepción de inseguridad en la zona metropolitana de Oaxaca, que incluye a Santa Cruz Xoxocotlán, se ubicó entre las más altas del estado, reflejando un entorno de temor persistente y una ciudadanía que percibía insuficiencia en la respuesta institucional.

En los **Foros de Participación Ciudadana** los asistentes manifestaron que uno de los principales problemas del municipio es la persistencia de condiciones de inseguridad y percepción de riesgo en diversas zonas, asociadas a una limitada presencia preventiva y a la falta de estrategias territoriales claramente definidas. Esta situación afecta la tranquilidad social y el uso seguro de los espacios públicos.

Asimismo, se identificó una insuficiente cultura de la prevención del delito, derivada de la escasa implementación de campañas informativas y de sensibilización en escuelas, colonias y espacios comunitarios. Esta condición limita la participación ciudadana en acciones preventivas y reduce la capacidad de respuesta colectiva ante situaciones de riesgo.





De igual manera, manifestaron que existe una coordinación limitada entre las autoridades municipales y los cuerpos de emergencia, incluyendo Protección Civil, lo que dificulta una atención integral y oportuna ante contingencias, emergencias y situaciones que afectan la seguridad de la población. Por otra parte, se destacó la debilidad en la organización y consolidación de los comités de seguridad vecinal, lo que refleja una baja participación comunitaria y una limitada corresponsabilidad en la vigilancia y prevención del delito, especialmente en zonas con mayor percepción de inseguridad.

Finalmente, se detectaron áreas de oportunidad en la planeación estratégica de la seguridad pública, particularmente en la organización territorial del municipio y en la generación de alianzas con instituciones académicas y de seguridad, lo que limita el desarrollo de estrategias integrales basadas en información, prevención y proximidad social.

### Prevención, protección y seguridad ciudadana.

#### Problema Identificado

Desarticulación en materia de seguridad pública, además de una baja presencia policial.

#### ODS Agenda 2030



#### Objetivo

Implementar una estrategia integral de seguridad pública.

### Estrategia 1

Fortalecer la capacidad operativa y profesional de la policía municipal.

#### Líneas de acción 1

- 1.1. Mejorar la Unidad Municipal de Prevención del Delito y vialidad, ampliando su cobertura territorial y temática.
- 1.2. Incrementar la evaluación y profesionalización continua de los cuerpos de seguridad pública.
- 1.3. Impulsar la corresponsabilidad mediante espacios de diálogo con la ciudadanía, como asambleas, foros y reportes vecinales.
- 1.4. Aumentar el salario de los policías no menor a tres salarios mínimos vigentes.
- 1.5. Adquirir unidades de motor que ayuden en la labor de los policías
- 1.6. Supervisar constantemente las actividades realizadas por los elementos policiales.





## Prevención, protección y seguridad ciudadana.

### Estrategia 2

Reforzar la seguridad pública y la paz social en el municipio.

#### Líneas de acción 2

- 2.1. Mejorar la Sectorización del territorio municipal, mediante rondines, operativos intermunicipales, incrementando la observancia de la paz social, la atención a las emergencias y resguardo de las instalaciones estratégicas.
- 2.2. Desarrollar campañas comunitarias de prevención y difusión en escuelas, colonias y espacios públicos.
- 2.3. Fortalecer la coordinación con protección civil y cuerpos de emergencia para atención integral.
- 2.4. Consolidar los Comités de Seguridad Vecinal, priorizando zonas con mayor percepción de inseguridad.
- 2.5. Organizar estratégicamente los sectores del municipio.
- 2.6. Establecer convenios con instituciones académicas y de seguridad.

### Estrategia 3

Mejorar la infraestructura en materia de seguridad del municipio

#### Líneas de acción 3

- 3.1. Ampliar la infraestructura en materia de seguridad como, cámaras de vigilancia y sistemas de atención inmediata y sistemas de intercomunicación





### 3.2 Gobernabilidad y Derechos Humanos

#### Diagnóstico específico

De acuerdo con la Oficina del Alto Comisionado de las Naciones Unidas para los Derechos Humanos, la buena gobernanza se entiende como el proceso mediante el cual las instituciones públicas dirigen los asuntos públicos, gestionan los recursos comunes y garantizan la realización de los derechos humanos mediante actuaciones libres de abuso y corrupción, con pleno respeto al Estado de Derecho. La verdadera medida de la buena gobernanza radica en el grado en que logra materializar la promesa de los derechos civiles, culturales, económicos, políticos y sociales. (Oficina del Alto Comisionado de las Naciones Unidas para los Derechos Humanos (2026). En este contexto, la gobernabilidad y los derechos humanos deben orientar la actuación institucional y la formulación de políticas públicas en Santa Cruz Xoxocotlán, con el propósito de fortalecer la cohesión social y el desarrollo integral del municipio.

En los **Foros de participación ciudadana** realizados para la formulación del Plan Municipal de Desarrollo, la población participante manifestó la necesidad de fortalecer la gobernabilidad democrática y el respeto pleno a los derechos humanos en el ámbito local. Estas intervenciones reflejan la demanda de una administración pública más cercana, transparente, con mayor capacidad de diálogo social, rendición de cuentas y mecanismos efectivos de comunicación entre autoridad y ciudadanía.

En materia de gobernabilidad, se destacó la importancia de consolidar espacios de participación ciudadana que permitan la comunicación permanente entre las autoridades municipales, agencias, colonias y distintos sectores sociales. Asimismo, se resaltó la necesidad de fortalecer la coordinación institucional, reforzar los mecanismos de transparencia y asegurar que las decisiones públicas respondan de manera efectiva a las prioridades reales de la población.

En cuanto a derechos humanos, los participantes expresaron la relevancia de garantizar un trato digno y equitativo por parte de las y los servidores públicos, así como de asegurar un acceso igualitario a programas y servicios municipales sin discriminación. De manera transversal, se subrayó la importancia de priorizar la atención a grupos en situación de vulnerabilidad, tales como niñas, niños, adolescentes, mujeres, adultos mayores y población en condición de pobreza.





## Gobernabilidad y derechos humanos

### Problema Identificado

Limitada consolidación de mecanismos de gobernabilidad democrática y áreas de oportunidad en la promoción los derechos humanos en la gestión pública municipal.

### Objetivo

Fortalecer la gobernabilidad democrática y la cultura de derechos humanos mediante acciones institucionales orientadas a la participación ciudadana, la legalidad y el trato digno en el servicio público.

### ODS Agenda 2030



## Estrategia 1

Consolidar la gobernabilidad democrática y la legalidad institucional.

### Líneas de acción 1

- 1.1 Generar espacios formales de diálogo entre autoridades municipales, agencias y colonias.
- 1.2 Fortalecer los mecanismos de rendición de cuentas y acceso a la información pública.
- 1.3 Promocionar el actuar institucional con apego al marco jurídico vigente.
- 1.4 Impulsar prácticas administrativas orientadas a la transparencia y la participación ciudadana





### 3.3 Gestión integral de desastres y protección civil.

#### Diagnóstico Específico.

La protección civil y la gestión integral del riesgo son componentes clave para garantizar la seguridad y resiliencia de la población ante fenómenos naturales o emergencias antropogénicas.

#### Amenazas en Santa Cruz Xoxocotlán

Se enfrenta diversas amenazas naturales y antropogénicas debido a su ubicación geográfica, su crecimiento urbano acelerado y la transformación del uso de suelo. Reconocer estos riesgos es fundamental para diseñar políticas públicas preventivas y fortalecer la capacidad de respuesta ante emergencias.

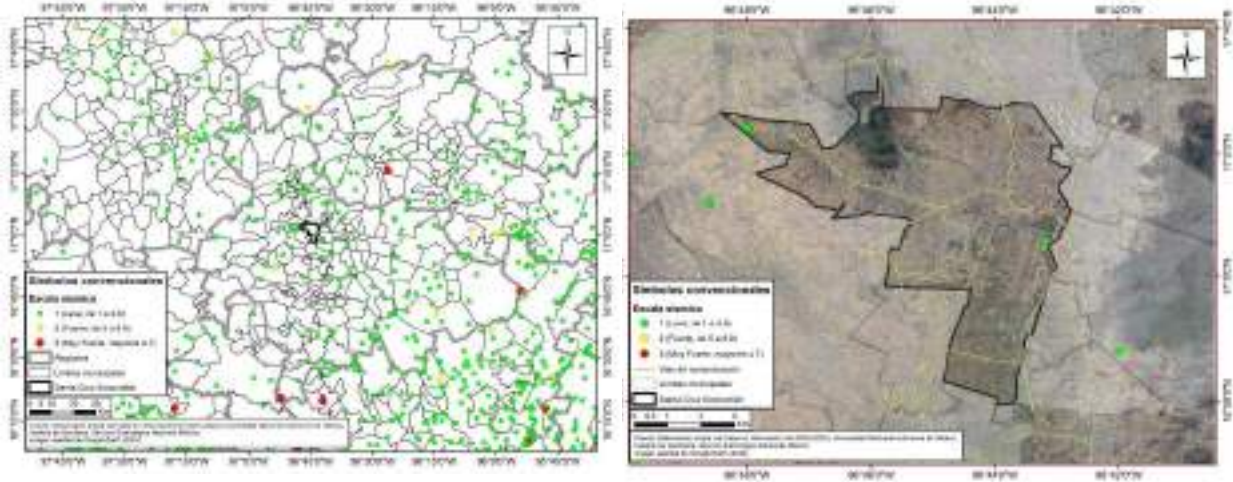
#### Amenazas naturales (Sismos)

Oaxaca es uno de los estados con mayor actividad sísmica en México debido a su ubicación sobre una de las zonas tectónicas más activas del país. Santa Cruz Xoxocotlán, localizado en la región de los Valles Centrales, se encuentra en una zona de alto riesgo sísmico, ya que forma parte del límite entre la **Placa de Cocos**, que se subduce bajo la **Placa Norteamericana** a una velocidad promedio de 7 cm por año.

Esta interacción constante es responsable de numerosos eventos telúricos que han afectado históricamente al municipio.

Entre los eventos más relevantes se encuentra el sismo del 7 de septiembre de 2017, que tuvo un impacto significativo en todo el estado y cuya intensidad se sintió con fuerza en Santa Cruz Xoxocotlán, dejando daños materiales en viviendas, escuelas y espacios públicos. Esta experiencia evidenció la necesidad de fortalecer los mecanismos de prevención y respuesta ante desastres. (Mapa 11).





Mapa 11: Actividad sísmica del municipio de Santa Cruz Xoxocotlán  
Fuente: Servicio Sismológico Nacional. SSN (2024)

En los últimos 10 años (2014-2023), se ha registrado un promedio sostenido de entre 30 y 60 sismos anuales en la región de influencia directa de Santa Cruz Xoxocotlán, como se muestra en la imagen 16.

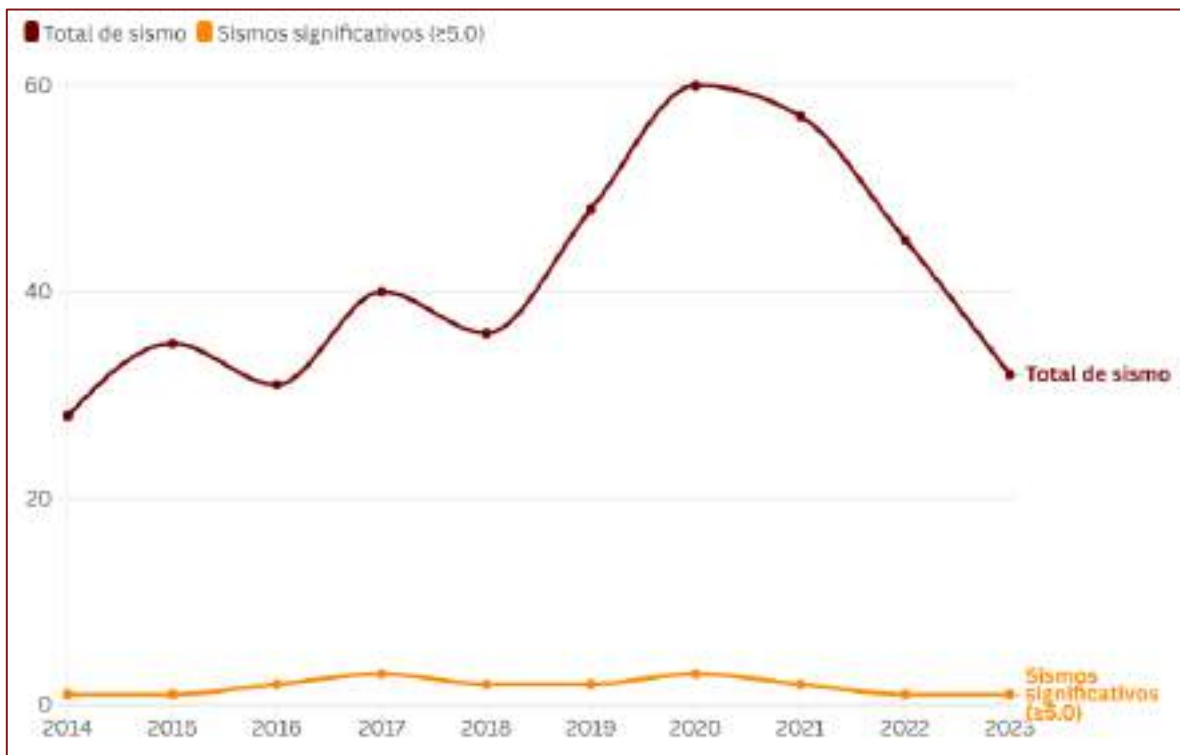


Imagen 16: Ocurrencia de Sismos en Santa Cruz Xoxocotlán (2014-2023).  
Fuente Servicio Sismológico Nacional (SSN) y del Centro Nacional de Prevención de Desastres (CENAPRED), consultados para la región de Valles Centrales, Oaxaca. SSN( 2025)

Estos datos refuerzan la urgencia de continuar promoviendo la cultura de la prevención, el diseño de protocolos de evacuación, la





capacitación comunitaria y la infraestructura resiliente para salvaguardar la integridad de la población ante futuros eventos sísmicos.

### Lluvias intensas e inundaciones

Santa Cruz Xoxocotlán, debido a su ubicación geográfica y características topográficas, enfrenta desafíos recurrentes asociados a lluvias intensas, avenidas súbitas y procesos de erosión fluvial. La combinación de precipitaciones abundantes en cortos periodos y la insuficiente infraestructura de drenaje pluvial incrementa la vulnerabilidad de la población y sus bienes.

#### ◆ Río Nazareno:

Este río es de tipo intermitente y fluye desde la parte noroeste del municipio, desplazándose por la Agencia Municipal de Arrazola y continuando su curso hacia el suroriente por la Agencia de Policía Aguayo. Finalmente, se une al Río Valiente en el municipio de Villa de Zaachila. Durante lluvias intensas, su caudal puede aumentar considerablemente, provocando desbordamientos en zonas bajas sin obras de encauzamiento.

#### ◆ Río Atoyac:

Aunque su cauce principal no atraviesa directamente Santa Cruz Xoxocotlán, el municipio forma parte de su cuenca hidrológica. El Río Atoyac es uno de los principales afluentes de la región, pero también uno de los más contaminados.

De acuerdo con el diagnóstico de calidad del agua de la **CONAGUA** (2012–2023), el Atoyac presenta niveles de contaminación alta en varios de los puntos monitoreados, principalmente por la presencia de materia orgánica, sólidos suspendidos y bacterias coliformes fecales que superan los límites permisibles.

En el mismo estudio se detectaron 86 descargas directas de aguas residuales hacia los ríos Atoyac y Salado, con un volumen estimado de 36 litros por segundo, equivalente a más de 124 pipas de agua residual por hora. Esta situación configura una emergencia sanitaria, ya que el río recibe aguas negras domésticas e industriales sin tratamiento, lo que genera riesgos ambientales y de salud pública, especialmente en temporada de lluvias, cuando los contaminantes se dispersan hacia zonas agrícolas y habitadas.

#### ◆ Río Salado:

Este río, proveniente del distrito de Tlacolula, ha sido históricamente un afluente caudaloso, aunque en la actualidad enfrenta serios problemas de contaminación y azolvamiento. Nace al suroeste de Coicoyán de las Flores, cerca de Tlaxiaco, a una altitud aproximada de 2,400 m sobre el nivel del mar, y recorre de forma sinuosa hacia el norte y noroeste, atravesando



más de 10 municipios, entre ellos Coicoyán de las Flores, Tlacolula de Matamoros, Santo Domingo Tonalá, San Jorge Nuchita, San Agustín Atenango, Zimatlán de Álvarez y Santa Cruz Xoxocotlán, hasta integrarse a la cuenca del Río Mixteco.

### ◆ Inundaciones

El municipio presenta múltiples factores que incrementan el riesgo de **inundaciones** (Figura 10)



Figura 9: Factores de Riesgo en tema de Inundaciones.  
Fuente: Elaboración Propia con datos recabados de los Foros por Tu Bienestar (2024).

◆ Manifestaciones más frecuentes:

Durante la realización de los **Foros por tu Bienestar**, en particular en el primero titulado “**Servicios Públicos Municipales**”, se instalaron mesas de debate sobre residuos sólidos, agua potable, drenaje y mantenimiento urbano.

En los **Foros de participación ciudadana** manifestó de manera reiterada su inconformidad respecto a las inundaciones recurrentes en diversas zonas del municipio, señalando la deficiente infraestructura de drenaje, la falta de mantenimiento preventivo y la acumulación de basura en cauces y coladeras como causas principales de este problema.

Las aportaciones y quejas recabadas en este foro coinciden con el diagnóstico técnico e hidrológico, evidenciando que el fenómeno no solo es un riesgo físico y ambiental, sino también una prioridad en la agenda ciudadana que requiere atención inmediata. (Figura 11)



Figura 10: Problemas Identificados en tema de Inundaciones.  
Fuente: Elaboración Propia con datos recabados de los Foros por Tu Bienestar (2024).



### 3.2.3 Expansión urbana irregular

El crecimiento no planificado de asentamientos humanos en laderas, zonas de riesgo o sin servicios básicos, incrementa la exposición de la población ante desastres naturales. Esta urbanización descontrolada también impacta en la movilidad, servicios públicos y acceso a rutas de evacuación.

El **crecimiento urbano desordenado** representa uno de los principales factores de riesgo en materia de protección civil en Santa Cruz Xoxocotlán. La **falta de planificación y control territorial** ha derivado en la proliferación de asentamientos irregulares en zonas con alto grado de vulnerabilidad, como laderas, márgenes de ríos, zonas de escurrimiento y áreas sin servicios básicos.

De acuerdo con información municipal (Regiduría de Agencias y Colonias, 2025), el municipio cuenta con 184 asentamientos humanos, dentro de los cuales se han identificado colonias, fraccionamientos y parajes con condiciones precarias de urbanización o desarrollos no regularizados. Esta situación incrementa la exposición de la población ante fenómenos naturales, dificulta el acceso a servicios públicos y debilita la capacidad de respuesta institucional.

La problemática se agrava cuando se cruzan estos asentamientos con zonas de riesgo natural ya identificadas, entre ellas:

- ◆ Zonas de alto riesgo sísmico, por la interacción de la **Placa de Cocos** y la **Placa Norteamericana**. Santa Cruz Xoxocotlán se encuentra en una franja de alta actividad telúrica según el Atlas Nacional de Riesgos (CENAPRED).
- ◆ Zonas de escurrimiento pluvial e inundación, en especial las vinculadas a la cuenca del **Río Nazareno**, con dirección SW-NE, cuya área drenada supera los 120 km<sup>2</sup> y representa una amenaza en temporada de lluvias, con intensidades de precipitación que pueden alcanzar hasta 147 mm/hora en eventos de alta recurrencia.
- ◆ Zonas con pendiente crítica, con más de 15° de inclinación, especialmente en las zonas poniente y sur del municipio (**Arrazola, Monte Albán, La Soledad**), donde el riesgo de deslizamiento y erosión del suelo es elevado.



La superposición de estas condiciones evidencia una necesidad urgente de implementar estrategias de ordenamiento territorial, regularización de suelo urbano y reubicación progresiva de asentamientos en zonas de alto riesgo. Además, se requiere fortalecer los mecanismos de monitoreo, fiscalización y actualización catastral, así como mejorar la coordinación interinstitucional entre áreas como Desarrollo Urbano, Protección Civil, Catastro y Bienestar Social.

En los **Foros de Participación Ciudadana** los asistentes mencionaron la necesidad de contar con planes de emergencia comunitarios ante riesgos naturales como sismos e inundaciones. Asimismo, se identificó la falta de capacitación en primeros auxilios y rutas de evacuación. Las propuestas se centraron en fortalecer la coordinación con Protección Civil, realizar simulacros periódicos, capacitar brigadas ciudadanas y mejorar el equipamiento e instalaciones del municipio para evitar inundaciones.

## Gestión integral de desastres y protección civil.

### Problema Identificado

Múltiples amenazas naturales y antropogénicas además de la falta de mecanismos de prevención adecuados.

### Objetivo

Fortalecer la capacidad institucional, comunitaria y cultura de la prevención.

### ODS Agenda 2030



## Estrategia 1

Implementar un sistema municipal de gestión integral del riesgo.

### Líneas de acción 1

- 1.1. Actualizar el Atlas Municipal de Riesgos.
- 1.2. Reforzar el equipamiento y capacitación del área de Protección Civil.
- 1.3. Ejecutar obras de reforzamiento e instalaciones en inmuebles con riesgo o fallas críticas.
- 1.4. Diseñar protocolos de evacuación y rutas seguras por zonas de riesgo.
- 1.5. Conservar las zonas naturales de amortiguamiento.
- 1.6. Controlar quemas no autorizadas y manejo indebido de residuos.
- 1.7. Fomentar brigadas comunitarias de respuesta rápida ante emergencias.



## Estrategia 2

Mejorar la vigilancia y monitoreo de protección civil.

### Líneas de acción 2

- 2.1. Instalar puntos de monitoreo en cauces críticos
- 2.2. Capacitar a brigadas comunitarias para reportar incidencias en tiempo real.

## Estrategia 3

Desarrollar planes de emergencia ante Inundaciones.

### Líneas de acción 3

- 3.1. Elaborar mapas de riesgo, con rutas de evacuación y puntos seguros.
- 3.2. Realizar simulacros anuales con participación ciudadana.

## Estrategia 4

reducir la obstrucción de cauces y drenajes mediante acciones preventivas.

### Líneas de acción 4

- 4.1. Implementar operativos preventivos de limpieza de cauces menores antes y durante la temporada de lluvias.
- 4.2. Coordinar con áreas de Servicios Municipales para la recolección especial de residuos de riesgo.
- 4.3. Establecer un sistema de reportes ciudadanos para denunciar puntos con acumulación de desechos.

## Estrategia 5

Impulsar la organización comunitaria y la capacitación para prevenir inundaciones.

### Líneas de acción 6

- 5.1 Organizar talleres en escuelas y colonias sobre manejo responsable de residuos y riesgos de inundaciones.
- 5.2 Difundir material impreso y digital sobre medidas de prevención y protocolos de actuación.



**Matriz de planeación municipal (mpm) 3**

**EJE 3. SANTA CRUZ XOXOCOTLÁN CON SEGURIDAD, JUSTICIA PARA VIVIR EN PAZ**

Prevenición, protección y seguridad ciudadana.														
Localidad	Problemática	Objetivo	Estrategia	Línea de acción	Nombre del Proyecto	Latitud	Longitud	Actores involucrados	Periodo de ejecución	Costo	Fuente de financiamiento	Meta	Beneficiarios	Indicadores
Santa Cruz Xoxocotlán	Desarticulación en materia de seguridad pública, además de una baja presencia policial.	Implementar una estrategia integral de seguridad pública.	Reforzar la seguridad pública y la paz social en el municipio.	Consolidar los Comités de Seguridad Vecinal, priorizando zonas con mayor percepción de inseguridad..	Consolidación de Comités de Seguridad Vecinal.	17.02909	-96.73328	Comisión de Seguridad Ciudadana y Vialidad Unidad de Prevención del Delito	2025-2027	\$60,000.00	FORTAMUN	20 comités	100,402 habitantes	(No de Comité de Seguridad Vecinal integrados / No de Comité de Seguridad Vecinal programados) *100
Santa Cruz Xoxocotlán	Desarticulación en materia de seguridad pública, además de una baja presencia policial.	Implementar una estrategia integral de seguridad pública.	Reforzar la seguridad pública y la paz social en el municipio.	Desarrollar campañas comunitarias de prevención y difusión en escuelas, colonias y espacios públicos.	Implementación de campañas de Prevención del Delito	17.02909	-96.73328	Comisión de Seguridad Ciudadana y Vialidad Unidad de Prevención del Delito	2025-2027	\$200,000.00	FORTAMUN	3 Campañas	100,402 habitantes	(No de campañas realizadas / No de campañas programadas) *100
Santa Cruz Xoxocotlán	Desarticulación en materia de seguridad pública, además de una baja presencia policial.	Implementar una estrategia integral de seguridad pública.	Reforzar la seguridad pública y la paz social en el municipio.	Desarrollar campañas comunitarias de prevención y difusión en escuelas, colonias y espacios públicos.	Campañas de sensibilización sobre derechos de las mujeres a una vida libre de violencia	17.02909	-96.73328	Comisión de Seguridad Ciudadana y Vialidad Unidad de Policía con Perspectiva de Género	2025-2027	\$100,000.00	FORTAMUN	6 Campañas por año	100402 habitantes	(No de campañas sensibilización realizadas / No de campañas sensibilización programadas) *100
Santa Cruz Xoxocotlán	Desarticulación en materia de seguridad pública, además de una baja presencia policial.	Implementar una estrategia integral de seguridad pública.	Fortalecer la capacidad operativa y profesional de la policía municipal.	Incrementar la evaluación y profesionalización continua de los cuerpos	Profesionalización y certificación policial	17.02909	-96.73328	Comisión de Seguridad Ciudadana y Vialidad Academia Policial	2025-2027	\$1,500,000.00	FORTAMUN	90 Elementos certificados	100402 habitantes	(No de certificaciones realizadas / No de certificaciones programadas) *100



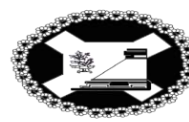
	presencia policial.			de seguridad pública.										
Santa Cruz Xoxocotlán	Desarticulación en materia de seguridad pública, además de una baja presencia policial.	Implementar una estrategia integral de seguridad pública.	Fortalecer la capacidad operativa y profesional de la policía municipal.	Mejorar la Unidad Municipal de Prevención del Delito y vialidad, ampliando su cobertura territorial y temática.	Realizar recorridos de vigilancia y operativos en zonas de mayor incidencia delictiva.	17.02909	-96.73328	Comisión de Seguridad Ciudadana y Vialidad	2025-2027	\$200,000.00	FORTAMUN	1095 recorridos	100402 habitantes	(No de recorridos realizados / No de recorridos programados) *100
Santa Cruz Xoxocotlán	Desarticulación en materia de seguridad pública, además de una baja presencia policial.	Implementar una estrategia integral de seguridad pública.	Fortalecer la capacidad operativa y profesional de la policía municipal..	Aumentar el salario de los policías no menor a tres salarios mínimos vigentes.	Mejorar sueldos a la policía del municipio.	17.02909	-96.73328	Comisión de Seguridad Ciudadana y Vialidad	2025-2026	\$4,907,988.00	FORTAMUN	1 incremento salarial anual	163 policías	(No de incrementos salariales realizados / No de incrementos salariales programados) * 100
Santa Cruz Xoxocotlán	Desarticulación en materia de seguridad pública, además de una baja presencia policial.	Implementar una estrategia integral de seguridad pública.	Mejorar la infraestructura en materia de seguridad del municipio.	Ampliar la infraestructura en materia de seguridad como, cámaras de vigilancia y sistemas de atención inmediata y sistemas de intercomunicación	Instalación del arco de seguridad.	17.02909	-96.73328	Comisión de Seguridad Ciudadana y Vialidad Dirección del Centro de Control y Comando (C-2)	2025-2027	\$5,200,000.00	FORTAMUN	2 Arcos de Seguridad	100,402 Habitantes	(No de arcos de seguridad instalados / No de arcos de seguridad programados) *100
Santa Cruz Xoxocotlán	Desarticulación en materia de seguridad pública, además de una baja presencia policial.	Implementar una estrategia integral de seguridad pública.	Mejorar la infraestructura en materia de seguridad del municipio	Ampliar la infraestructura en materia de seguridad como, cámaras de vigilancia y sistemas de atención inmediata y sistemas de intercomunicación	Instalación de cámaras de video vigilancia y sistema de comunicación	17.02909	-96.73328	Comisión de Seguridad Ciudadana y Vialidad Dirección del Centro de Control y Comando (C-2)	2025-2027	\$2,000,000.00	FORTAMUN	1 sistema de video vigilancia	100402 Habitantes	(No de arcos de seguridad instalados / No de arcos de seguridad programados) *100





Santa Cruz Xoxocotlán	Desarticulación en materia de seguridad pública, además de una baja presencia policial	Implementar una estrategia integral de seguridad pública.	Mejorar la infraestructura en materia de seguridad del municipio	Ampliar la infraestructura en materia de seguridad como, cámaras de vigilancia y sistemas de atención inmediata y sistemas de intercomunicación	Acondicionamiento de módulos de seguridad.	17.02909	-96.73328	Comisión de Seguridad Ciudadana y Vialidad	2026-2027	\$600,000.00	FORTAMUN	4 Módulos de seguridad	100402 habitantes	(No de módulos de seguridad acondicionados / No de módulos de seguridad programados) *100
Santa Cruz Xoxocotlán.	Desarticulación en materia de seguridad pública, además de una baja presencia policial	Implementar una estrategia integral de seguridad pública.	Fortalecer la capacidad operativa y profesional de la policía municipal.	Adquirir unidades de motor que ayuden en la labor de los policías	Comprar patrullas	17.0132704 <sup>9</sup>	96.733729 <sup>9</sup>	Dirección de protección civil	2025 - 2027	\$5,000,000.00	Otras fuentes de financiamiento.	10 patrullas	100,402 Habitantes	(No de patrullas Adquiridas / No de patrullas programadas) *100
Santa Cruz Xoxocotlán	Desarticulación en materia de seguridad pública, además de una baja presencia policial	Implementar una estrategia integral de seguridad pública.	Reforzar la seguridad pública y la paz social en el municipio.	Desarrollar campañas comunitarias de prevención y difusión en escuelas, colonias y espacios públicos.	Campañas permanentes de educación vial.	17.02909	-96.73328	Comisión de Seguridad Ciudadana y Vialidad	2025-2027	\$780,000	FORTAMUN	12 campañas	100402 Habitantes	(No de campañas de educación vial realizadas / No de campañas de educación vial programadas) *100
Santa Cruz Xoxocotlán	Desarticulación en materia de seguridad pública, además de una baja presencia policial	Implementar una estrategia integral de seguridad pública.	Reforzar la seguridad pública y la paz social en el municipio.	Desarrollar campañas comunitarias de prevención y difusión en escuelas, colonias y espacios públicos.	Campañas de difusión del Reglamento de Tránsito y Vialidad Municipal	17.02909	-96.73328	Comisión de Seguridad Ciudadana y Vialidad	2026-2027	\$96,000	FORTAMUN	2 campañas	100402 Habitantes	(No de campañas realizadas / No de campañas programadas) *100
Santa Cruz Xoxocotlán	Desarticulación en materia de seguridad	Implementar una estrategia integral de	Reforzar la seguridad pública y la	Fortalecer la coordinación con protección	Proyecto integral para determinar la ubicación	17.02909	-96.73328	Comisión de Seguridad Ciudadana y Vialidad	2025-2027	\$219,000	FORTAMUN	3 Proyecto integral por año	100402 Habitantes	(No de proyecto integral realizado)





	pública, además de una baja presencia policial	seguridad pública.	paz social en el municipio.	civil y cuerpos de emergencia para atención integral.	estratégica de agentes viales desplegados y zonas escolares protegidas.										/ No de proyecto integral programados) *100
--	--	--------------------	-----------------------------	---	---	--	--	--	--	--	--	--	--	--	---





# EJE 4

**DESARROLLO Y FORTALECIMIENTO  
PARA EL CRECIMIENTO DE LA  
ECONÓMICA LOCAL.**



## EJE 4. SANTA CRUZ XOXOCOTLÁN CON CRECIMIENTO Y DESARROLLO ECONÓMICO

### 4.1 Crecimiento y desarrollo económico e incluyente

#### Diagnostico Especifico

Según los Censos Económicos 2019 del INEGI, en el municipio se registraron:

- ◆ 3,943 unidades económicas activas, de las cuales:
  - ◆ 1,598 (40.5%) pertenecen al comercio al por menor (tiendas de abarrotes, fondas, panaderías, etc.),
  - ◆ 79 (2%) unidades al comercio al por mayor

El resto (2266 unidades, 57%) está distribuido en servicios personales, construcción, transporte y otros sectores. Esto indica que cerca del 43% de las unidades económicas están directamente relacionadas con la cadena de abasto y distribución de alimentos, lo cual representa un eje estratégico en términos de seguridad alimentaria local y empleabilidad. Además, existen sectores productivos, reconocidos por su producción artesanal y agrícola que enfrentan retos en cuanto a financiamiento, comercialización digital, certificación de origen y relevo generacional. A nivel estatal, el comportamiento económico reportado por el INEGI (2022) señaló los siguientes datos:

- ◆ Crecimiento estatal anual del 6.7%.
- ◆ Actividades primarias con una caída del -0.10%.
- ◆ Actividades secundarias con un crecimiento del 15.83% (industria, construcción).
- ◆ Actividades terciarias con un crecimiento del 4.6%.

En los **Foros de participación ciudadana** se identificaron como principales retos la falta de empleos formales, el apoyo limitado a las MiPymes y la escasa promoción del consumo local.

Entre las principales problemáticas se encontraron:

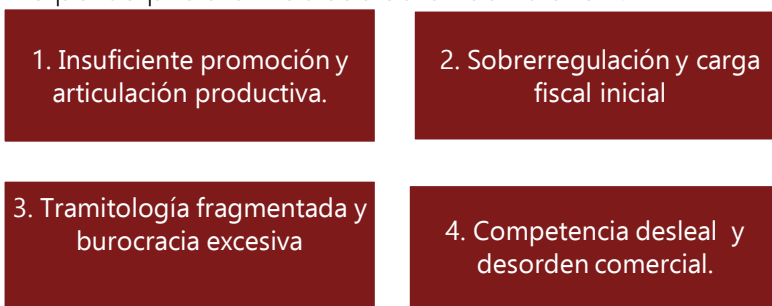


Figura 11: problemáticas que se presentaron en los foros de participación ciudadana.

Fuentes: Foros de participación ciudadana



Santa Cruz Xoxocotlán registró un notable retroceso en su actividad comercial y empresarial, debido a diversos factores estructurales y administrativos que limitaron el crecimiento económico local. Uno de los principales obstáculos fue el elevado costo asociado al inicio y la continuidad de operaciones en todos los giros comerciales, lo que provocó el cierre de negocios, el incremento del desempleo y un aumento significativo del comercio informal. Esta situación también propició **actos de corrupción en los procesos de otorgamiento de licencias y permisos**, debilitando la confianza del sector empresarial en las autoridades municipales.

La excesiva burocracia y la falta de simplificación administrativa ha complicado la apertura de nuevos establecimientos y la regularización de los existentes. Los trámites han sido prolongados, poco transparentes y costosos, lo que ha desincentivado la inversión y reducido la formalización de la actividad económica. A esto se ha sumado la ausencia de un **sistema informático para la organización y gestión de la información**, lo que ha generado duplicidades, rezagos en los expedientes y pérdida de eficiencia institucional en la atención a comerciantes y empresarios. Asimismo, no ha existido una campaña de difusión a cerca de los descuentos que marca la ley de ingresos sumado a esto, la inexistencia de una coordinación entre las dependencias responsables del desarrollo económico.

Esta desarticulación institucional ha limitado la implementación de políticas efectivas para fortalecer el sector productivo local. Finalmente, el municipio careció de una estrategia integral de desarrollo económico con visión de largo plazo. No existe un diagnóstico actualizado, con sistemas de monitoreo o indicadores confiables que permitieran evaluar el impacto de las políticas públicas y ajustar las acciones conforme a las necesidades reales de la población y del sector productivo.





Imagen 17: Entrega de Licencias y Cédulas profesionales en el municipio de Xoxocotlán.  
Fuente: Gobierno Municipal, 2025.

Las y los participantes propusieron impulsar proyectos productivos, fortalecer la capacitación laboral y crear espacios para productores y artesanos, además de promover políticas que incentiven la inversión y el desarrollo sustentable. Se coincidió en la necesidad de un crecimiento económico incluyente, que genere oportunidades y mejore las condiciones de vida de las familias de Santa Cruz Xoxocotlán.





## Crecimiento y desarrollo económico e influyente

### Problema Identificado

La población presenta limitaciones en el desarrollo de sus actividades productivas

### Objetivo

Fortalecer el desarrollo económico en Santa Cruz Xoxocotlán.

### ODS Agenda 2030



## Estrategia 1

Promover el desarrollo económico en Santa Cruz Xoxocotlán

### Líneas de acción 1

- 1.1. Desarrollar un diagnóstico de los sectores productivos locales.
- 1.2. Implementar programas de capacitación y formalización de MIPyMES.
- 1.3. Facilitar el acceso a microcréditos en convenio con instituciones financieras, especialmente para jóvenes, mujeres emprendedoras y personas artesanas.

## Estrategia 2

Establecer programas de regularización y apoyos a comercios locales.

### Líneas de acción 2

- 2.1. Instalar módulos informativos en mercados o puntos estratégicos para los negocios locales.
- 2.2. Crear una sección exclusiva para comercios locales en la página oficial del municipio.
- 2.3. Formar brigadas municipales para visitar comercios y entregar información respecto a la regularización del comercio local.





### Estrategia 3

#### Monitorear la Información Comercial en Santa Cruz Xoxocotlán

##### Líneas de acción 3

- 3.1. Desarrollar un sistema que concentre la información detallada de los comercios del municipio.
- 3.2. Generar un sistema de indicadores trimestral de los comercios locales.





## 4.2 Fomento agroalimentario y desarrollo rural

### Diagnostico Especifico

Según el Instituto Nacional de Estadística y Geografía (INEGI, 2010), la población ocupada en el sector primario en Santa Cruz Xoxocotlán representó aproximadamente el 2.38 % del total de personas ocupadas en el municipio. Esta proporción, aunque corresponde a un dato histórico, es relevante porque evidencia que la participación laboral en actividades agrícolas, ganaderas y extractivas es menor en comparación con otros territorios rurales del estado de Oaxaca. Asimismo, se observa una transición hacia los sectores de servicios y comercio, influenciada por la cercanía con la zona metropolitana de Oaxaca de Juárez.

En este contexto, la producción agroalimentaria en el municipio tiene un peso reducido dentro de la estructura económica local, ya que la participación agrícola es considerablemente menor frente a otros municipios con vocación predominantemente rural en el estado. Esta dinámica confirma el proceso de urbanización y reconfiguración productiva que ha experimentado el municipio en las últimas décadas.

### Producción agroalimentaria

Según el Anuario Estadístico de la Producción Agrícola, (SIAP, 2024), el municipio de Santa Cruz Xoxocotlán arroja la siguiente información respecto a la superficie sembrada y cosechada, en donde los principales cultivos se enlistan a continuación en la siguiente tabla:





Tabla 5. Información de los principales cultivos en el Municipio de Santa Cruz Xoxocotlán

Cultivo	Superficie (ha)			Producción	Rendimiento (udm/ha)	Valor Producción (miles de Pesos)
	Sembrada	Cosecha da	Siniestrada			
Agave	17.5	0	0	0	0	0
<b>Alfalfa</b>	<b>25</b>	<b>25</b>	<b>0</b>	<b>2157</b>	<b>86.28</b>	<b>1121.77</b>
Avena forrajera en verde	1.7	1.7	0	65.6	38.59	35.31
Chile Verde	1	1	0	8.17	8.17	160.55
Frijol	1	1	0	0.77	0.77	11.09
Maíz forrajero	4	4	0	155.45	38.86	92.79
<b>Maíz grano</b>	<b>243</b>	<b>243</b>	<b>0</b>	<b>286.83</b>	<b>1.18</b>	<b>990.2</b>
Pepino	0.25	0.25	0	5.14	20.56	39.36
Sorgo forrajero	6.5	6.5	0	246.92	37.99	148.21
<b>Tomate rojo (jitomate)</b>	<b>4</b>	<b>4</b>	<b>0</b>	<b>966.88</b>	<b>241.72</b>	<b>9,193.46</b>
Total	303.95	286.45	0	3892.76	474.12	11792.74

Fuente: Elaboración propia en base al SIAP (2024)

El cultivo con mayor extensión es maíz grano, con 243 hectáreas, representando aproximadamente el 80% de la superficie total sembrada. Este dato confirma su carácter de cultivo base para la seguridad alimentaria local y para la economía rural tradicional. En contraste, cultivos como pepino (0.25 ha), chile verde (1 ha) y frijol (1 ha) presentan una menor escala. El agave, pese a contar con 17.5 hectáreas sembradas, no reporta cosecha ni producción, lo que puede indicar etapa de establecimiento.

El análisis revela tres características centrales:

1. Concentración productiva dual
  - Superficie concentrada en maíz grano.
  - Valor económico concentrado en tomate rojo.
2. Baja eficiencia relativa del cultivo predominante  
El maíz grano, aunque estratégico en términos culturales y alimentarios, no es el cultivo más rentable bajo las condiciones actuales.
3. Escasa diversificación y vulnerabilidad económica  
La dependencia del tomate como principal generador de ingresos





implica riesgo ante fluctuaciones de precios, plagas o variaciones climáticas.

El municipio presenta una estructura agrícola tradicional en superficie, pero con una economía agrícola altamente dependiente del tomate rojo en términos de valor. Existe la necesidad de una estrategia integral que combine seguridad alimentaria con rentabilidad y diversificación productiva, a fin de fortalecer la económica del sector agropecuario.

En los **foros de participación ciudadana** se destacó que en la localidad de *San Juan Bautista La Raya* aún persisten superficies agrícolas activas, pese a su condición de municipio conurbado y su proximidad al aeropuerto. Los productores señalaron que cultivan alfalfa, maíz, pepino, sandía, aguacate, chile de agua, calabaza y flores —principalmente cempasúchil—, logrando abastecer parcialmente a localidades cercanas. No obstante, enfrentan una creciente competencia de productores externos, particularmente del estado de Puebla, lo que debilita los circuitos de comercialización interna y reduce su competitividad.

En el contexto de la preservación de la celebración del Día de Muertos, los floricultores indicaron que continúan promoviendo la semilla nativa de cempasúchil; sin embargo, la introducción de flor importada de menor precio y procedente de Puebla o de China ha desplazado parte de la producción local. También se reporta la presencia de variedades híbridas sin aroma, lo que afecta la calidad tradicional del producto. Ante la preferencia del mercado por opciones más económicas, solicitaron establecer mecanismos de regulación que equilibren las condiciones de competencia y fortalecer la promoción de la flor nativa.

Asimismo, en la comunidad subsisten unidades pecuarias familiares dedicadas a la producción de leche, queso, aves y otros animales. Sin embargo, los productores demandan mayores condiciones de seguridad en las zonas agrícolas y ganaderas, debido a robos recurrentes que desincentivan la actividad productiva y requieren acciones coordinadas para su prevención. Como se resultado de los foros se obtuvieron las siguientes necesidades como se muestran en la tabla 6.





Tabla 6. Necesidades de las localidades

Localidad	Principales problemáticas
<b>San Juan Bautista La Raya</b>	Dificultades en la comercialización de productos agrícolas. Ausencia de mercado local formal para venta directa productor-consumidor. Robo de cosechas y falta de seguridad en zonas de cultivo. Competencia de productos externos (flor china, intermediarios). Presión hídrica derivada del crecimiento urbano. Presencia de intermediarios ("coyotaje") que fijan precios desfavorables.
<b>Cabecera Municipal (Centro de Xoxocotlán)</b>	Predominio de revendedores sobre productores locales. Falta de mercado fijo para productos agrícolas y artesanales. Débil articulación entre productores rurales y consumidores urbanos. Crecimiento urbano desordenado que reduce suelo productivo.
<b>Reforma Agraria</b>	Presión urbana sobre recursos naturales. Reducción de superficie agrícola. Escasa planificación del crecimiento habitacional.
<b>INDECO Xoxo</b>	Ausencia de productores locales. Dependencia de abastecimiento externo. Falta de integración con cadenas productivas municipales.
<b>San Isidro Monjas</b>	Necesidad de fortalecimiento organizativo productivo. Limitada capacitación técnica
<b>Colonias Montebello, Las Culturas, Lomas de San Javier, Rufino Tamayo, Aguayo</b>	Desarticulación entre zona urbana y productores rurales. Escasa promoción del consumo local. Débil cultura financiera y empresarial.

Fuente: Elaboración propia con base a la información de los foros





## Fomento agroalimentario y desarrollo rural

### Problema Identificado

El 2.38 % del total de personas ocupadas en el municipio se dedican al sector agropecuario con una tendencia a la baja debido a la presión de la zona conurbada

### Objetivo

Fortalecer el sector agroalimentario en el municipio de Santa Cruz Xoxocotlán

### ODS Agenda 2030



## Estrategia 1

Valorizar los productos identitarios del municipio

### Líneas de acción 1

- 1.1 Realizar campañas de sensibilización sobre valor cultural y aromático de las flores nativas
- 1.2 Otorgar Incentivos municipales para la compra de flor local en festividades oficiales
- 1.3 Establecer ferias itinerantes productor-consumidor

## Estrategia 2

Desarrollar la capacidad y organización productiva

### Líneas de acción 2

- 2.1 Realizar programas de capacitación en administración rural y cultura financiera.
- 2.2 Dar asistencia técnica permanente en manejo sustentable y manejo del agua
- 2.3 Gestionar proyectos productivos que fomenten la derrama económica sustentable



### 4.3 Empleo

#### Diagnóstico específico

Según el INEGI (2020), la población económicamente activa (PEA) del municipio de Santa Cruz Xoxocotlán se integra por un 67.2%, de los cuales el 47.3% son mujeres y el 52.7% son hombres. La población no económicamente activa del municipio de Santa Cruz Xoxocotlán se compone de 32.6% los cuales se integran de la siguiente forma:

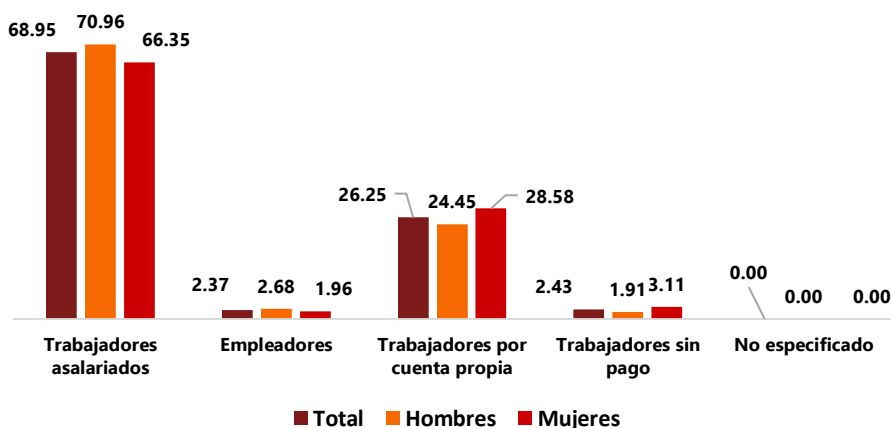
Tabla 7: Población económicamente no activa en el municipio de Santa Cruz Xoxocotlán

Estudiantes	Personas dedicadas a los quehaceres de su hogar	Pensionados (jubilados)	Personas con limitación física o mental que les impida trabajar	Personas en otras actividades no económicas	Porcentaje de la población con condición de actividad no especificada
<b>45.5%</b>	<b>36.0%</b>	<b>6.9%</b>	<b>4.2%</b>	<b>7.4%</b>	<b>0.2%</b>

Fuente: Elaboración propia con base al INEGI (2020)

El empleo es un componente central del bienestar social, la estabilidad económica y el desarrollo personal de la población. Según el INEGI, (2020), la población ocupada de 12 años según trabajo por municipio, sexo y división ocupacional, en el municipio de Santa Cruz Xoxocotlán se ubica de la siguiente forma:

Grafica 12: Población ocupada de 12 años y más según trabajo, municipio, sexo y división ocupacional



Fuente: Elaboración propia con información del INEGI (2020)



El grueso de la población se concentra en trabajadores asalariados, en segundo lugar, trabajadores por cuenta propia, en tercer lugar, empleadores, y, en cuarto lugar, trabajadores sin pago siendo principalmente los hombres la población activa que percibe un salario y empleadores. En el caso de las mujeres ocupan el primer lugar en trabajadores por cuenta propia y trabajadores sin pago, con limitadas prestaciones laborales.

Los empleos en la mayoría de los casos son de baja calidad en cuanto a prestaciones sociales, lo que genera una crisis en este sector. Aunado a lo anterior ha existido una ausencia de apoyo municipal en administraciones anteriores y la baja atención a políticas de inclusión, lo que limita a amplios sectores de la población en actividades económicas marginales y perpetúa la invisibilidad de sus verdaderas necesidades. Además, existe limitada información estadística, lo que complica aún más el diseño de estrategias precisas para atender las realidades locales.

De acuerdo con Torres et al. (2023), en el caso de las empresas de Santa Cruz Xoxocotlán, la noción de trabajo decente entre directivos de micro y pequeñas empresas se vincula principalmente con criterios de equidad interna —especialmente en lo relativo a igualdad de oportunidades, promoción y remuneración entre hombres y mujeres— más que con condiciones asociadas a la calidad de la jornada laboral o al equilibrio entre trabajo y vida personal.

No obstante, el estudio identifica que más del 80% de los componentes que integran el concepto de trabajo decente —particularmente la seguridad social— presentan déficits importantes. En consecuencia, puede afirmarse que el empleo generado en el municipio no cumple plenamente con los estándares establecidos por la Organización Internacional del Trabajo, evidenciando una brecha estructural entre la percepción empresarial y las condiciones laborales efectivas.

En los **Foros de Participación ciudadana** se identificaron falta de empleos formales y bien remunerados como una de las principales problemáticas del municipio. Las y los participantes propusieron crear programas de empleo temporal, promover el autoempleo y el emprendimiento, así como fortalecer la capacitación laboral y los vínculos con empresas locales. Se destacó la importancia de generar empleos dignos y sostenibles que impulsen el desarrollo económico y mejoren la calidad de vida de las familias de Santa Cruz Xoxocotlán.





A continuación, se describen algunas problemáticas señaladas en los foros por localidad (Tabla 8):

Tabla 8: Necesidades de las localidades según los foros del eje económico

<b>Localidad</b>	<b>Problemática</b>
<b>Lomas de San José / Lomas de Monte Albán</b>	Altos costos para apertura de negocios. Cobros inmediatos sin periodo de consolidación. Desincentivo a nuevos emprendimientos.
<b>Colonia Las Culturas</b>	Falta de incentivos para generación de empleo. Exceso de trámites municipales. Escasa promoción comercial.
<b>Lomas de San José / Lomas de Monte Albán</b>	Escasa articulación productiva. Dificultad para acceder a apoyos técnicos. Débil integración con cadenas de valor artesanales.
<b>Agencia de Policía La Exgarita / Arrazola</b>	Limitado apoyo a productores artesanales. Falta de financiamiento y promoción. Dependencia de insumos externos.
<b>INDECO Xoxo</b>	Competencia desleal del comercio informal. Aumento de ambulante. Falta de regulación del uso de espacios públicos.
<b>Cabecera Municipal</b>	Concentración de comercio informal. Falta de bolsa de trabajo municipal. Débil coordinación institucional.
<b>Colonia Anáhuac</b>	Baja seguridad que afecta actividad comercial. Débil infraestructura económica. Falta de condiciones para inversión.
<b>Independencia / Agustín Melgar / El Paraíso</b>	Escasa capacitación empresarial. Limitado acceso a financiamiento. Elevadas rentas comerciales.

Fuente: Elaboración propia con base a la información de los foros





## Empleo

### Problema Identificado

Limitadas oportunidades de empleo formal en el municipio

### Objetivo

Promover el acceso a empleos dignos, formales y sostenibles mediante el fortalecimiento de vínculos entre gobierno y ciudadanía.

### ODS Agenda 2030



## Estrategia 1

Crear una bolsa de trabajo municipal adaptada a los perfiles locales.

### Líneas de acción 1

- 1.1. Desarrollar una plataforma digital de empleo municipal.
- 1.2. Realizar ferias de empleo locales periódicas.

## Estrategia 2

Fomentar el autoempleo y el emprendimiento local

### Líneas de acción 2

- 2.1. Implementar programas de capacitación y acompañamiento a emprendedores.
- 2.2. Promover puntos de venta locales y comercio digital comunitario.



## 4.4 Turismo

### Diagnóstico específico

A pesar de albergar parte de la zona arqueológica de Monte Albán, el desarrollo turístico del municipio ha permanecido estancado y relegado al olvido, sin una estrategia integral de promoción ni inversión real en infraestructura que atienda las necesidades de visitantes y comunidades locales, además de carecer de un plan de desarrollo turístico que articule infraestructura, señalización, servicios y campañas de promoción. La malversación de recursos, el crecimiento desordenado de la zona urbana ha tensionado los servicios básicos, impidiendo destinar recursos a proyectos turísticos formales, dejando sin posibilidad de convertir al turismo como un motor de desarrollo municipal y sostenible.

En materia cultural, haciendo énfasis en las tradiciones xoxeñas, como los **"Martes de Brujas"** o las celebraciones de **Día de Muertos**, han sobrevivido gracias al esfuerzo de la sociedad, incluso cuando no cuentan con el apoyo necesario de parte de las autoridades en función. La falta de certámenes culturales, talleres comunitarios y rutas temáticas revela que la cultura local ha sido vista únicamente como un elemento folclórico puntual, en lugar de un activo para el desarrollo sostenible.

La riqueza artesanal y gastronómica de Santa Cruz Xoxocotlán no ha sido incorporada en esquemas de valor agregado ni en redes de comercialización turísticas. No existen iniciativas para certificación de productos locales, ferias anuales con alcance estatal o nacional, ni espacios de exhibición que permitan a los artesanos y emprendedores generar ingresos estables. El resultado es un patrimonio económico dormido, que no ha evolucionado más allá de celebraciones aisladas y actividades de subsistencia.

En Los **Foros de participación ciudadana**, los participantes señalaron el potencial turístico de Santa Cruz Xoxocotlán por su riqueza cultural y tradiciones. Sin embargo, se mencionó la falta de promoción y mantenimiento de los sitios emblemáticos. Se propuso diseñar rutas turísticas, capacitar a guías locales, rescatar fiestas tradicionales y coordinar actividades entre cultura y turismo para fortalecer la identidad y generar derrama económica.





## Turismo

### Problema Identificado

Limitado aprovechamiento del potencial turístico y cultural del municipio

### Objetivo

Impulsar el desarrollo turístico y cultural del municipio de Santa Cruz Xoxocotlán

### ODS Agenda 2030



## Estrategia 1

Diseñar un plan estratégico integral de impulso turístico.

### Líneas de acción 1

- 1.1. Identificar actores claves de los sectores turismo cultural
- 1.2. Instalar un módulo de información y atención al turista y locatario.
- 1.3. Capacitar a habitantes del municipio en la elaboración de artesanías tradicionales y contemporáneas para generar autoempleo





**Matriz de planeación municipal (mpm) 4**

**EJE 4. SANTA CRUZ XOXOCOTLÁN CON CRECIMIENTO Y DESARROLLO ECONÓMICO.**

Crecimiento y desarrollo económico e incluyente														
Localidad	Problemática	Objetivo	Estrategia	Línea de acción	Nombre del Proyecto	Latitud	Longitud	Actores involucrados	Periodo de ejecución	Costo	Fuente de financiamiento	Meta	Beneficiarios	Indicadores
Santa Cruz Xoxocotlán	La población presenta limitaciones en el desarrollo de sus actividades productivas	Fortalecer el desarrollo económico en Santa Cruz Xoxocotlán.	Promover el desarrollo económico en Santa Cruz Xoxocotlán.	Implementar programas de capacitación y formalización de MIPYMES.	FORO Oaxaca Impulsa Cursos de capacitación para MIPYMES	17.02909	-96.73328	Gobierno Municipal y Gobierno estatal.	2025-2027	\$60,000	Ingresos Municipales-Gobierno del estado	1 foro	100,402 habitantes	(No de foros realizados/No de foros programados) x100
Santa Cruz Xoxocotlán	La población presenta limitaciones en el desarrollo de sus actividades productivas	Fortalecer el desarrollo económico en Santa Cruz Xoxocotlán.	Promover el desarrollo económico en Santa Cruz Xoxocotlán.	Facilitar el acceso a microcréditos en convenio con instituciones financieras, especialmente para jóvenes, mujeres emprendedoras y personas artesanas.	Programa de microcréditos para emprendedores BANOAXACA	17.02909	-96.73328	Gobierno Municipal	2025-2027	\$1,153,000.00	Ingresos Municipales	53 créditos	100,402 habitantes	(No de microcréditos autorizados /No de programas planeados) x 100
Santa Cruz Xoxocotlán	La población presenta limitaciones en el desarrollo de sus actividades productivas	Fortalecer el desarrollo económico en Santa Cruz Xoxocotlán.	Establecer programas de regularización y apoyos a comercios locales.	Formar brigadas municipales para visitar comercios y entregar información respecto a la regularización del comercio local.	Jornadas de regularización para comercios locales en el municipio.	17.02909	-96.73328	Gobierno Municipal	2025-2027	\$200,000.00	Ingresos Municipales	100 comercios	100,402 habitantes	(No de jornadas realizadas/ No de jornadas programadas) x 100





**Fomento agroalimentario y desarrollo rural**

Localidad	Problemática	Objetivo	Estrategia	Línea de acción	Nombre del Proyecto	Latitud	Longitud	Actores involucrados	Periodo de ejecución	Costo	Fuente De financiamiento	Meta	Beneficiarios	Indicadores
Loc. San Juan Bautista la Raya	El 2.38 % del total de personas ocupadas en el municipio se dedican al sector agropecuario con una tendencia a la baja debido a la presión de la zona conurbada	Fortalecer el sector agroalimentario en el municipio de Santa Cruz Xoxocotlán	Desarrollar la capacidad y organización productiva	Gestionar proyectos productivos que fomenten la derrama económica sustentable.	Abasto Seguro del Maíz (Entrega de insumos Fertilizantes, semillas)	16.9882918	96.7236487	Dirección de salud – Dirección de obras públicas y desarrollo urbano municipal	2025-2027	\$67,500	SEFADER	45 paquetes de insumos por familias vulnerables	45 productores	(No de insumos otorgados/ No de paquete programados) *100
San Antonio Arrazola	El 2.38 % del total de personas ocupadas en el municipio se dedican al sector agropecuario con una tendencia a la baja debido a la presión de la zona conurbada	Fortalecer el sector agroalimentario en el municipio de Santa Cruz Xoxocotlán	Desarrollar la capacidad y organización productiva	Gestionar proyectos productivos que fomenten la derrama económica sustentable.	Abasto Seguro del Maíz (Entrega de insumos Fertilizantes, semillas)	17.022014	96.7585688	Dirección de salud – Dirección de obras públicas y desarrollo urbano municipal	2025-2027	\$67,500	SEFADER	45 paquetes de insumos por familia vulnerable	45 productores	(No de insumos otorgados/ No de insumos programados) *100
Cabecera de Santa Cruz Xoxocotlán	El 2.38 % del total de personas ocupadas en el municipio se dedican al sector agropecuario con una tendencia a la baja	Fortalecer el sector agroalimentario en el municipio de Santa Cruz Xoxocotlán	Desarrollar la capacidad y organización productiva	Gestionar proyectos productivos que fomenten la derrama económica sustentable.	Abasto Seguro del Maíz (Entrega de insumos Fertilizantes, semillas)	17.0233808	96.7861892	Dirección de salud – Dirección de obras públicas y desarrollo urbano municipal	2025-2027	\$67,500	SEFADER	45 paquetes de insumos por familia vulnerable	45 productores	(No de insumos otorgados/ No de insumos programados) *100





debido a la presión de la zona conurbada														
--	--	--	--	--	--	--	--	--	--	--	--	--	--	--

Empleo														
Localidad	Problemática	Objetivo	Estrategia	Línea de acción	Nombre del Proyecto	Latitud	Longitud	Actores involucrados	Periodo de ejecución	Costo	Fuente De financiamiento	Meta	Beneficiarios	Indicadores
Santa Cruz Xoxocotlán	Limitadas oportunidades de empleo formal en el municipio	Promover el acceso a empleos dignos, formales y sostenibles mediante el fortalecimiento de vínculos entre gobierno y ciudadanía.	Fomentar el Autoempleo y el Emprendimiento Local	Implementar programas de capacitación y acompañamiento a emprendedores.	Taller de capacitación en proyectos productivos	17.028377°	96.732997°	INSTANCIA DE LA MUJER	2025-2027	\$450,000	ingreso propio	9 cursos	270 personas	(número de cursos realizados / número de cursos programados) * 100

Turismo														
Localidad	Problemática	Objetivo	Estrategia	Línea de acción	Nombre del Proyecto	Latitud	Longitud	Actores involucrados	Periodo de ejecución	Costo	Fuente de financiamiento	Meta	Beneficiarios	Indicadores
San Antonio Arrazola	Limitado aprovechamiento del potencial turístico y cultural del municipio	Impulsar el desarrollo turístico y cultural del municipio de Santa Cruz Xoxocotlán	Diseñar un Plan Estratégico Integral de Impulso Turístico.	Instalar un módulo de información y atención al turista y locatario.	Módulo de Información turística en Monte Albán en temporada vacacional.	17.03972	96.79034	Gobierno Municipal	2025-2027	\$10,000.00	Recursos Municipales	1 módulo	100,402 habitantes	(No de módulos implementados/ No de módulos programados) x 100





# EJE 5

**INFRAESTRUCTURA, EQUIPAMIENTO  
URBANO Y SERVICIOS PÚBLICOS DE  
CALIDAD PARA EL DESARROLLO Y  
BIENESTAR.**

**PLAN MUNICIPAL DE DESARROLLO  
SANTA CRUZ XOXOCOTLÁN 2025-2027**



## EJE 5. SANTA CRUZ XOXOCOTLÁN CON INFRAESTRUCTURA Y SERVICIOS PÚBLICOS

### 5.1 Infraestructura para ciudades y comunidades sostenibles

#### Diagnóstico Específico.

##### Infraestructura municipal

En el municipio de Santa Cruz Xoxocotlán, la infraestructura física de los edificios públicos municipales presenta diversas limitaciones derivadas del paso del tiempo, el crecimiento de la demanda de servicios y la insuficiente inversión en mantenimiento y modernización. Diversos inmuebles destinados a la prestación de servicios administrativos y de atención ciudadana registran deterioro estructural y funcional, como techos con filtraciones, desgaste en bardas perimetrales, instalaciones eléctricas antiguas y espacios físicos adaptados de manera improvisada para el desarrollo de actividades institucionales.

Estas condiciones impactan en la operatividad de las dependencias municipales, ya que en muchos casos los espacios de trabajo resultan reducidos o inadecuados para la atención eficiente de la población. Asimismo, se identifican limitaciones en la infraestructura básica de los edificios, lo que dificulta la organización de áreas de atención al público y la correcta distribución de las oficinas administrativas.

Durante los **Foros de participación ciudadana** los participantes manifestaron que las mejoras de infraestructura de los inmuebles públicos son fundamentales para el crecimiento del municipio, una de las principales necesidades es construir el muro de contención de la colonia Ampliación Emiliano Zapata, La intervención propuesta responde a una necesidad preventiva y de mitigación de riesgos en la colonia y a los ciudadanos afectados. Por otra parte, también manifestaron la falta de techados en la colonia Pirámides este problema limita el desarrollo de actividades sociales, culturales y recreativas, afectando la cohesión social y el aprovechamiento del espacio público.





## Infraestructura municipal

### Problema Identificado

Los inmuebles municipales presentan un deterioro en infraestructura.

### Objetivo

Fortalecer la infraestructura en los inmuebles públicos en el municipio de Santa Cruz Xoxocotlán.

### ODS Agenda 2030



## Estrategia 1

Mejorar la infraestructura de los inmuebles públicos del municipio.

### Líneas de acción 1

- 1.1. Levantar peritajes estructurales, accesibilidad y estado de instalaciones.
- 1.2. Reforzar losas y cubiertas, impermeabilizar áreas designadas.
- 1.3. Adaptar las instalaciones para que puedan ser accesible e inclusivas.
- 1.4. Construir muros de contención en zonas de riesgo
- 1.5. Edificar techados en bienes públicos

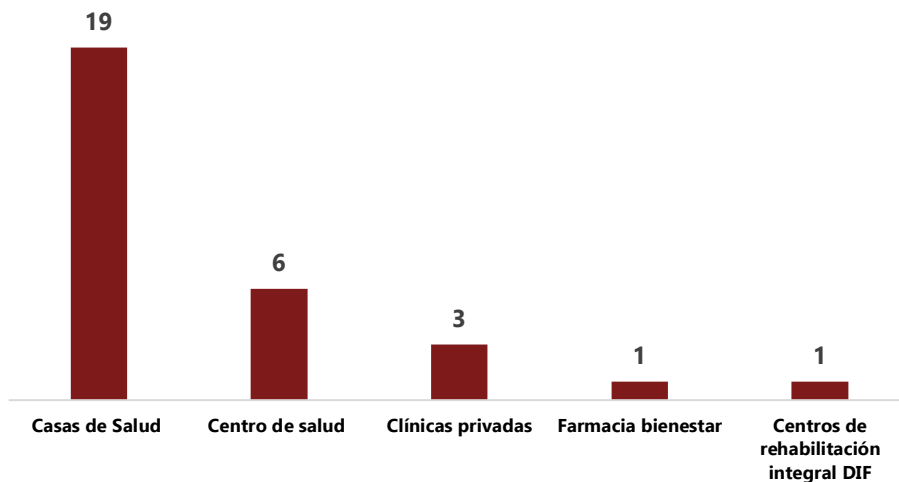


Salud Pública y Centros de Atención

En materia de infraestructura sanitaria, el municipio presenta un panorama desolador: las Casas de Salud, que deberían ser el primer refugio para quienes necesitan atención básica, permanecen clausuradas; los Centros de Salud dan la impresión de pertenecer a un pueblo fantasma, con pasillos vacíos y equipos acumulando polvo; y el flamante Centro de Rehabilitación Integral DIF, orgullo anunciado por el estado, cumple más bien la función de adorno institucional que la de un verdadero espacio de recuperación.

Todo ello es resultado directo de administraciones pasadas que, en lugar de garantizar el derecho a la salud, lo trataron como un lujo prescindible, olvidando que, sin un sistema sanitario digno, cualquier otro avance queda automáticamente en suspenso.

Sin embargo, existe una distribución desigual que favorece a la zona urbana en detrimento de áreas rurales, donde la conectividad y el acceso son limitados (Gráfica 13).



Gráfica 13: Cantidad de Unidades Médicas en Santa Cruz Xoxocotlán  
Fuente: Elaboración Propia con Datos Recabados de la Dirección de Salud.

En los **foros de Participación ciudadana** se señaló que muchas colonias carecen de centros de salud cercanos o estos operan con horarios limitados, lo que dificulta el acceso a servicios básicos de atención; se propuso fortalecer la infraestructura sanitaria, ampliar la cobertura médica, mejorar la dotación de insumos y la atención preventiva. El diagnóstico de la situación de salud pública y centros de atención del municipio evidencia una problemática central relacionada con la deficiente infraestructura en los servicios médicos, lo cual limita el acceso oportuno y la calidad de atención para la población. Esta condición refleja un rezago importante en



el desarrollo del sistema de salud local, afectando directamente el bienestar de los habitantes.

Entre las principales problemáticas se identifican el deterioro físico de las unidades médicas y casas de salud, la falta de equipamiento médico básico y de emergencia, así como la ausencia de diagnósticos técnicos actualizados que permitan conocer con precisión el estado de la infraestructura existente. Asimismo, se observó una débil planificación para la reactivación de los servicios, limitando la gestión de recursos públicos y una marcada desigualdad en la cobertura, especialmente en zonas rurales. Como consecuencia, la población enfrenta dificultades para acceder a servicios de salud adecuados, lo que se traduce en atención médica limitada o ineficiente, mayores tiempos de espera, necesidad de trasladarse a otros municipios y un incremento en los riesgos ante emergencias. Esto también genera brechas significativas entre áreas urbanas y rurales, afectando la calidad de vida y el desarrollo social.

En conclusión, el municipio enfrenta un problema estructural en su sistema de salud que requiere una intervención integral. Si bien las propuestas son pertinentes, es necesario complementarlas con mecanismos de evaluación, mantenimiento continuo, capacitación del personal y estrategias que garanticen la sostenibilidad y equidad en la prestación de los servicios de salud.



## Salud pública y centros de atención

### Problema Identificado

Deficiente infraestructura en servicios médicos para los habitantes del municipio

### Objetivo

Mejorar la infraestructura de los servicios de salud para la población del municipio.

### ODS Agenda 2030



## Estrategia 1

### Reactivar la Infraestructura de Salud

#### Líneas de acción 1

- 1.1. Levantar un diagnóstico técnico de cada Casa y Centro de Salud.
- 1.2. Dotar las casas de salud y centro de salud de mobiliario y equipo.
- 1.3. Establecer un calendario de reactivación por etapas según grado de necesidad.
- 1.4. Gestionar recursos municipales y estatales para la ampliación de unidades médicas públicas.
- 1.5. Proveer equipamiento médico básico y de emergencia en zonas rurales y urbana

## Estrategia 2

### Fortalecer la infraestructura y equipamiento sanitario

#### Líneas de acción 2

- 1.1. Gestionar recursos municipales y estatales para la ampliación de unidades médicas públicas.
- 1.2. Mejorar la infraestructura de las unidades médicas.
- 1.3. Dotar de equipamiento médico básico y de emergencia en zonas rurales y



## Infraestructura Municipal en Materia de Seguridad

Santa Cruz Xoxocotlán cuenta con una estructura operativa en materia de seguridad distribuida territorialmente a través de agencias municipales y de policía, lo que permite mantener presencia institucional en diversas zonas del municipio. Según datos municipales actualizados (Regiduría de Agencias y Colonias, 2025), el municipio se divide administrativamente en: 4 Agencias Municipales y 3 Agencias de Policía, además, de que se encuentra dividida operacionalmente en los siguientes sectores:

- ◆ Cabecera.
- ◆ Del Valle.
- ◆ Reforma Agraria.
- ◆ Esquipulas.
- ◆ Fraccionamientos.
- ◆ Nazareno / San Javier.
- ◆ San Antonio Arrazola.
- ◆ La Raya.

Además, el municipio cuenta con la Comisión General de Seguridad Pública Municipal y Vialidad, la cual coordina estratégicamente las operaciones de seguridad en todo el territorio. La Fuerza Operativa dirigida por una Dirección de Seguridad municipal está integrada por 2 comisarías la de Seguridad municipal y la de Vialidad, asimismo dirige las Unidades de las Direcciones de Prevención del Delito y Genero.

Si bien se ha fortalecido el patrullaje y la proximidad social, existen aún retos en cuanto a la distribución equitativa del personal, apoyos tecnológicos, de inteligencia, equipamiento para cubrir zonas vulnerables. Actualmente, Xoxocotlán no cuenta con un arco de seguridad tipo C5 o similar, infraestructura que se ha implementado en otros municipios del país para reforzar la videovigilancia, el monitoreo de accesos y la respuesta inmediata ante emergencias. La instalación de un sistema de esta naturaleza podría mejorar significativamente la capacidad de respuesta ante delitos y siniestros.

Por otro lado, los datos del INEGI en materia de seguridad pública municipal (Censos de Gobiernos Municipales) muestran que los municipios con mayores niveles de infraestructura, personal capacitado y tecnologías de monitoreo tienen mejores índices de percepción de seguridad.



En los foros de participación ciudadana los asistentes hicieron mención de la insuficiente infraestructura tecnológica y la distribución desigual del personal operativo que limita la capacidad del sistema de seguridad pública municipal. También manifestaron que existe la necesidad de gestionar inversión en equipos tecnológicos, como cámaras, monitoreo y sistemas de comunicación, refleja un rezago en la modernización de los cuerpos de seguridad. Como solución propusieron que se implementen sistemas de videovigilancia y fortalecer el C2 indicando que actualmente existen carencias en vigilancia, monitoreo y respuesta inmediata. Asimismo, la implementación de teléfonos de emergencia evidencia la falta de canales eficientes de atención ciudadana. prevención y reacción, lo que incide en la percepción de inseguridad y limita la protección efectiva de la población.

## Infraestructura municipal en materia de seguridad

### Problema Identificado

Insuficiencia de infraestructura tecnológica y distribución desigual del personal operativo.

### Objetivo

Fortalecer la capacidad operativa y tecnológica del sistema municipal de seguridad pública.

### ODS Agenda 2030



## Estrategia 2

### Gestionar Inversión en Equipos Tecnológicos

#### Líneas de acción 1

- 2.1. Proporcionar equipo adecuado a los cuerpos policiacos.
- 2.2. Invertir en sistemas de vigilancia con videocámaras en las patrullas y de los elementos en sus cascos, siendo además monitoreados.
- 2.3. Implementar uso de teléfonos de emergencia en los casos de inseguridad, con atención rápida y eficiente.
- 2.4. Brindar apoyo técnico a través del Centro de control y comando C-2





## Luminarias y Alumbrado Público

Antes del inicio de la presente administración, la red de luminarias y el sistema de alumbrado público, presentaban un grave estado de deterioro y abandono. Numerosos puntos críticos, tanto en avenidas principales como en calles secundarias, terciaria y colonias periféricas, permanecían a oscuras debido a luminarias inservibles, obsoletas o inexistentes, situación que propiciaba altos índices de inseguridad vial y peatonal, además de generar entornos propicios para la comisión de delitos y afectaciones a la calidad de vida de la población.

La falta de mantenimiento preventivo y correctivo acumulada por administraciones anteriores derivó en redes eléctricas obsoletas, conexiones irregulares y postes deteriorados, lo que incrementaba el riesgo de fallas constantes y accidentes. Esta deficiencia histórica limitó el uso seguro de espacios públicos y obstaculizó la movilidad, especialmente en zonas de alto tránsito como el **Bulevar Nuu ita Nuu yoo**, la **Avenida Porfirio Díaz** y la **Avenida Escuela Médico Militar**.

Ante este panorama, en los **Foros de participación ciudadana**, los asistentes mencionaron que el sistema de alumbrado público presenta deterioro, obsolescencia y falta de mantenimiento, lo que limita su funcionalidad. La estrategia de ampliar la cobertura eléctrica refleja la existencia de zonas sin iluminación, particularmente en colonias periféricas y marginadas. Por otra parte, también se mencionó la necesidad de establecer mantenimiento constante, mediante brigadas, calendarios de inspección y sistemas de reporte ciudadano, evidencia que actualmente no existe un esquema sistemático de conservación de la infraestructura. Estas condiciones generan entornos inseguros y reducen la movilidad nocturna, por lo que el diagnóstico muestra un servicio de alumbrado insuficiente, desigual y con baja capacidad de respuesta ante fallas.





## Luminarias y alumbrado público

### Problema Identificado

Deterioro, obsolescencia y falta de mantenimiento de la red de alumbrado público en el municipio.

### Objetivo

Mejorar las condiciones del sistema de alumbrado público en el municipio de Santa Cruz Xoxocotlán.

### ODS Agenda 2030



## Estrategia 1

Ampliar la cobertura eléctrica.

### Líneas de acción 1

- 1.1. Identificar puntos críticos sin alumbrado.
- 1.2. Instalar luminarias en calles secundarias y colonias periféricas marginadas.
- 1.3. Coordinar con CFE y autoridades estatales la expansión de infraestructura eléctrica.
- 1.4. Rehabilitar el alumbrado público de calles y colonias del municipio

## Estrategia 2

Fomentar un mantenimiento constante.

### Líneas de acción 2

- 2.1. Crear una brigada municipal de mantenimiento nocturno.
- 2.2. Establecer un calendario de inspecciones y revisiones periódicas.
- 2.3. Implementar un sistema de reporte ciudadano para luminarias inservibles.



## Residuos Sólidos Urbanos

La gestión de residuos urbanos presenta una serie de problemáticas que han afectado gravemente la calidad de vida de los habitantes y la imagen del municipio. Las deficiencias en la recolección, el mal manejo de los desechos y la falta de conciencia sobre la importancia del reciclaje son problemas visibles que requieren atención inmediata.



Imagen 18: Manejo de residuos sólidos en el municipio de Xoxocotlán.

Fuente: Comunicados (2022)

Uno de los problemas más críticos es el abandono de los carros de basura, los cuales se encuentran fuera de funcionamiento y completamente inactivos. Estos vehículos, que deberían ser utilizados para la recolección de residuos en todo el municipio, están fuera de servicio, lo que ha generado una acumulación significativa de basura en las calles. Esta situación refleja la falta de mantenimiento y renovación de los vehículos destinados a la recolección, lo que dificulta enormemente la limpieza y el manejo adecuado de los desechos.

En los **foros de participación ciudadana** enfatizo que el municipio enfrenta un mal manejo de los desechos en general, con una clara ausencia de estrategias de reciclaje y separación de residuos. La mayoría de los



desechos generados no se separan adecuadamente, lo que contribuye a una sobrecarga en los vertederos y un aumento de la contaminación ambiental. La falta de concientización sobre el reciclaje es uno de los principales factores que perpetúa esta situación, ya que no se implementan campañas educativas ni programas eficaces para fomentar la separación de residuos y el manejo responsable de los desechos en los hogares y comunidades.

Otro de los problemas más evidentes es la basura acumulada en el Centro de Desarrollo Comunitario Las Mariposas, un espacio clave para la comunidad. La acumulación de desechos en este centro ha sido un problema recurrente que se ha arrastrado desde administraciones pasadas. La falta de intervención para resolver esta situación ha generado un ambiente insalubre, con malos olores, presencia de roedores y otros focos de infección que afectan tanto a los usuarios del centro como a los vecinos cercanos. Esta situación es una herencia de las anteriores administraciones, que no implementaron soluciones sostenibles para la recolección y gestión de residuos en este punto crítico del municipio.

## Residuos sólidos urbanos

### Problema Identificado

Deficiente gestión de residuos sólidos urbanos en el municipio.

### Objetivo

Establecer un sistema eficiente de gestión de residuos sólidos urbanos en el municipio de Santa Cruz Xoxocotlán.

### ODS Agenda 2030

**11** CIUDADES Y  
COMUNIDADES  
SOSTENIBLES



**12** PRODUCCIÓN  
Y CONSUMO  
RESPONSABLES



## Estrategia 1

Recuperar la flota de recolección

### Líneas de acción 1

- 1.1. Sustituir los camiones recolectores fuera de servicio.
- 1.2. Reparar los camiones recolectores fuera de servicio
- 1.3. Adquirir nuevos vehículos con tecnologías de bajo impacto ambiental.
- 1.4. Establecer un programa de mantenimiento preventivo para la flota.





## Estrategia 2

Fomentar la educación de separación y reciclaje

### Líneas de acción 2

- 2.1. Iniciar un programa piloto de separación de residuos en colonias seleccionadas.
- 2.2. Colocar contenedores diferenciados (orgánico, inorgánico y reciclables).
- 2.3. Incentivar a recicladores de base y cooperativas locales mediante convenios.

## Estrategia 3

Promover la educación y cultura ambiental.

### Líneas de acción 3

- 3.1. Desarrollar campañas informativas en escuelas, colonias y redes sociales.
- 3.2. Crear materiales didácticos sobre reciclaje y manejo responsable de residuos.
- 3.3. Establecer brigadas ambientales comunitarias para difusión casa por casa.

## Panteones

El estado actual de los panteones municipales de Santa Cruz Xoxocotlán presenta un contraste marcado entre la eficiencia operativa y la disponibilidad física. La Dirección de Servicios Municipales mantiene los tres camposantos **San Sebastián**, **Mictlancíhuatl** y **Monte Albán** en condiciones de limpieza y orden ejemplares; las faenas de mantenimiento son regulares y visibles, lo que preserva la imagen urbana y el valor cultural de estos espacios. Ese cuidado permanente constituye, sin duda, la principal fortaleza del sistema funerario local.



Imagen 19: Ampliación de panteón en el municipio de Xoxocotlán.

Fuente: Redacción, (2025)

Sin embargo, la capacidad instalada se encuentra prácticamente agotada. **San Sebastián** y **Mictlancíhuatl** ya no disponen de espacios para nuevas inhumaciones, mientras que Monte Albán opera al 95 % de su límite. Esta saturación representa la debilidad más apremiante, pues limita la posibilidad de brindar un servicio básico a la población y obliga a muchas familias a buscar alternativas fuera del municipio o a recurrir a prácticas informales de ocupación que comprometen el orden y la seguridad sanitaria.

La coyuntura abre, al mismo tiempo, oportunidades estratégicas. La buena reputación que han ganado los panteones por su limpieza facilita la gestión de recursos estatales o federales para ampliar sus fronteras o habilitar un nuevo camposanto con estándares ambientales y de diseño más altos. Asimismo, la saturación justifica la implementación de políticas modernas de uso compartido de nichos, cremación y columbarios, que podrían optimizar el espacio disponible y diversificar la oferta de servicios funerarios.

En los **foros de participación ciudadana** se manifestó que el crecimiento demográfico y la expansión urbana presionan la demanda de espacios de sepultura, mientras que la escasez de suelo disponible y, por ende, su alto costo dificulta la adquisición de terrenos adecuados. A ello se



suma la sensibilidad social y cultural asociada a la ubicación de nuevos panteones, factor que puede desencadenar conflictos vecinales si la planeación no es participativa y transparente.

Los panteones municipales exhiben una gestión cotidiana eficaz, pero enfrentan un límite físico inminente que compromete su sostenibilidad. La elaboración de un plan maestro que contemple la expansión ordenada, la diversificación de servicios y la participación ciudadana resulta indispensable para asegurar que el municipio siga ofreciendo un servicio funerario digno y acorde con las necesidades presentes y futuras de su población. (Figura 38)

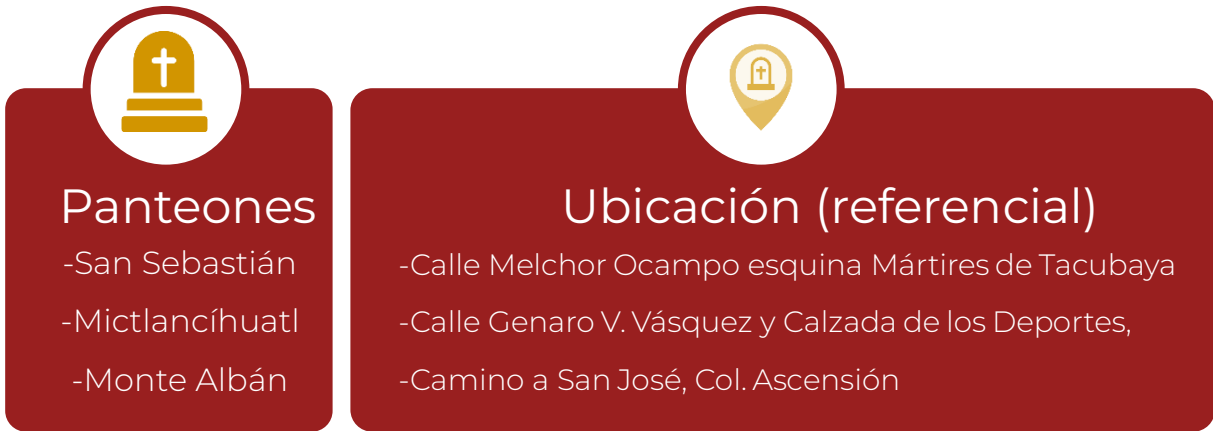


Figura 12: Panteones Municipales de Santa Cruz Xoxocotlán.  
Fuente: Elaboración Propia con datos recabados de la Dirección de Servicios Municipales (2025).



## Panteones

### Problema Identificado

Los panteones municipales se encuentran al borde de su capacidad operativa.

### Objetivo

Brindar acceso a la población a servicios funerarios dignos y sostenibles.

### ODS Agenda 2030



## Estrategia 1

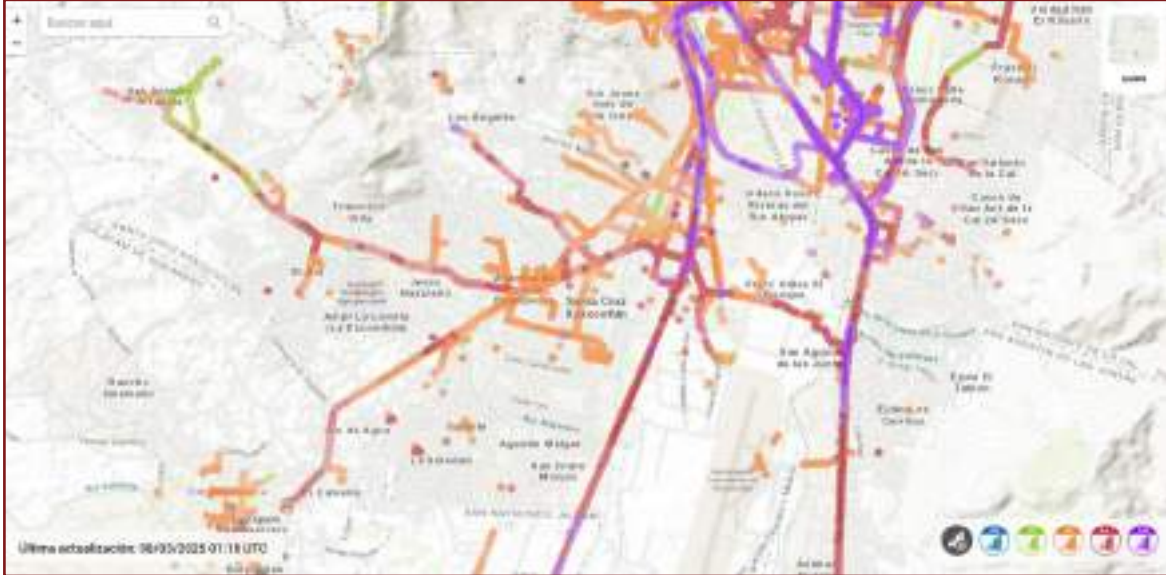
Fortalecer la Infraestructura en los panteones municipales

### Líneas de acción 1

- 1.1. Identificar suelo apto para nuevos camposantos.
- 1.2. Integrar criterios de urbanismo, movilidad, seguridad y acceso.
- 1.3. Diseñar panteones con zonas verdes, rutas accesibles y espacios conmemorativos.

## Telecomunicaciones

Según el Instituto Federal de Telecomunicaciones (IFT, 2018) el municipio de Santa Cruz Xoxocotlán dispone de conectividad residencial en apenas seis de cada diez hogares y cuenta con 20.3 accesos de banda ancha fija por cada 100 viviendas, valor muy por debajo de la media metropolitana. La fibra óptica cubre únicamente fraccionamientos céntricos, mientras que las agencias y colonias periféricas dependen de enlaces de Línea de Abonado Digital Asimétrica (ADSL), que no es más que la típica línea de radio, a menudo saturados ([Mapa 12](#)).



Mapa 12: Cobertura de Santa Cruz Xoxocotlán.

Fuente: nPerf (2025)

El mapa mostrado de cobertura (Figura 33) indica zonas sin 4G dentro de la cabecera, y las mediciones oficiales revelan latencias que oscilan entre 92 y 150 ms, incompatibles con aplicaciones en tiempo real. Este déficit tecnológico se traduce en exclusión escolar, frenos al emprendimiento y procesos administrativos lentos.

En los **foros de participación** ciudadana se destaca que las telecomunicaciones en el municipio presentan rezagos importantes debido al crecimiento demográfico y la expansión urbana, lo que ha provocado una cobertura limitada de telefonía, internet y señal móvil en diversas colonias y agencias; los participantes señalaron la necesidad de mejorar la infraestructura tecnológica, ampliar la red de fibra óptica, instalar antenas en zonas rurales y mejorar el acceso equitativo a servicios digitales



## Telecomunicaciones

### Problema Identificado

Conectividad precaria e infraestructura en Tecnologías de la Información ineficiente.

### Objetivo

Mejorar la conectividad de las viviendas, escuelas y oficinas públicas.

### ODS Agenda 2030



## Estrategia 1

Establecer una red municipal comunitaria

### Líneas de acción 1

- 1.1. Desplegar puntos Wi-Fi en bibliotecas, centros culturales y lugares designados.
- 1.2. Configurar portales cautivos con sesión de una hora renovable, priorizando tráfico educativo y de salud.

## Estrategia 2

Modernizar la red municipal.

### Líneas de acción 2

- 2.1. Actualizar el cableado interno, en todas las dependencias.
- 2.2. Implementar firewalls y respaldo energético (UPS) para mantener servicios ante apagones.
- 2.3. Capacitar al personal en herramientas en la nube y ciberseguridad básica.
- 2.4. Realizar un diagnóstico específico por área.
- 2.5. Incrementar software de análisis de red, detección de intrusos y sectorización.
- 2.6. Crear el diagrama de red lógico de los edificios municipales.





## 5.2 Caminos y carreteras.

### Diagnóstico Específico

#### Vialidad

En Santa Cruz Xoxocotlán, las vías de comunicación se encuentran en un estado de total abandono, lo que ha generado graves consecuencias en la movilidad de los habitantes y en la seguridad vial. A pesar de su cercanía a la capital del estado y su importancia como municipio conurbado, las autoridades locales no han mostrado interés en realizar el mantenimiento necesario para garantizar que las calles y caminos principales estén en condiciones óptimas para el tránsito. La temporada de lluvias son uno de los factores clave, y consecuentes de este problema.

Las autoridades municipales anteriores no han realizado las intervenciones necesarias para evitar el deterioro de las vialidades, lo que ha dejado a los habitantes y visitantes del municipio enfrentando serias dificultades. Las carreteras y calles principales, que deberían facilitar la conectividad con otras comunidades y la capital, presentan baches y hoyancos de gran tamaño, lo que pone en peligro tanto a los automovilistas como a los peatones.

Durante los **Foros de participación ciudadana** se destacaron múltiples problemáticas: Uno de los puntos más críticos es la carretera que conecta Santa Cruz Xoxocotlán con Arrazola. Esta vía presenta un deterioro severo, con baches que se han convertido en hoyancos profundos. A lo largo de este tramo, tanto unidades del servicio público como taxis y mototaxis caen pesadamente, lo que provoca daños a los vehículos y pone en riesgo la seguridad de los conductores y pasajeros. Esta situación ha empeorado con el paso del tiempo, y no se ha realizado ninguna intervención significativa para reparar los daños.

Por otro lado, la rotonda a Juárez, que conecta el centro de Xoxocotlán con otras avenidas principales, muestra señales evidentes de abandono. El pavimento de esta rotonda está dañado por la presencia de baches de gran tamaño, que dificultan el paso de vehículos y aumentan el riesgo de accidentes. El mal estado de esta vía ha sido un tema recurrente en las quejas de los automovilistas, quienes se ven obligados a transitar por ella con extrema cautela. El abandono de las vialidades ha generado una serie de quejas por parte de los habitantes, comerciantes y conductores que se ven afectados diariamente por las malas condiciones de las calles. Las autoridades municipales pasadas, no han implementado soluciones eficaces para mejorar la infraestructura vial.





Este abandono en la infraestructura vial de Santa Cruz Xoxocotlán no solo afecta la calidad de vida de los residentes, sino que también limita el desarrollo económico y social del municipio.

## Camino y carreteras

### Problema Identificado

Deterioro severo de la red vial debido a la falta de mantenimiento e intervención.

### Objetivo

Mejorar las condiciones de la infraestructura en caminos y carreteras del municipio de Santa Cruz Xoxocotlán

### ODS Agenda 2030



## Estrategia 1

Rehabilitar de manera integral vialidades prioritarias.

### Líneas de acción 1

- 1.1 Diseñar un plan técnico para la pavimentación o bacheo en diferentes vialidades del municipio.
- 1.2 Construir pavimento articulado a base de adoquín en calles del municipio.
- 1.3 Ampliar la cobertura vial en calles y colonias.
- 1.4 Dar mantenimiento preventivo y correctivo a las diferentes vialidades municipales.
- 1.5 Pavimentar vialidades municipales con concreto asfáltico.





### 5.3 Vivienda

#### Diagnostico específico

La vivienda constituye un componente fundamental del bienestar social y uno de los indicadores clave en la medición de la pobreza multidimensional. De acuerdo con la metodología del Consejo Nacional de Evaluación de la Política de Desarrollo Social (CONEVAL, 2020), las carencias por calidad y espacios de la vivienda, así como el acceso a servicios básicos, forman parte de las dimensiones estructurales que determinan el rezago social en México.

En el contexto municipal, el crecimiento urbano acelerado y la expansión de asentamientos habitacionales han generado presiones sobre la infraestructura y los servicios básicos. Este proceso puede derivar en condiciones de vulnerabilidad habitacional, tales como materiales de construcción precarios, hacinamiento (más de 2.5 personas por cuarto) y acceso limitado a servicios como agua potable, drenaje y energía eléctrica, variables que forman parte de los indicadores oficiales de medición del bienestar (Instituto Nacional de Estadística y Geografía, 2020).



Gráfica 14: Calidad y espacios de vivienda en el municipio de Santa Cruz Xoxocotlán  
Fuente: INEGI (2020).

De acuerdo con los criterios estadísticos del INEGI (2020), la calidad de la vivienda y la disponibilidad de servicios básicos constituyen elementos determinantes para evaluar el desarrollo territorial y el nivel de bienestar de la población. En municipios con procesos de urbanización no planificada pueden observarse contrastes entre zonas consolidadas y áreas con rezago en infraestructura básica (Gráfica 14).



Gráfica 15: Servicios básicos en la vivienda, Municipio de Santa Cruz Xoxocotlán  
Fuente: INGEI (2020)

Asimismo, la dinámica de crecimiento demográfico y la cercanía con la zona metropolitana de Oaxaca han incrementado la demanda de suelo urbano, generando presiones sobre el ordenamiento territorial y la provisión de servicios. En este sentido, la vivienda en el municipio presenta áreas de oportunidad relacionadas con el mejoramiento de infraestructura básica, la reducción del hacinamiento y la ampliación del acceso a servicios públicos, como elementos indispensables para disminuir el rezago social y fortalecer el bienestar integral de la población.

En los **Foros de participación ciudadana** se mencionó que el alto número de viviendas en situación vulnerable refleja un rezago en el acceso a condiciones habitacionales dignas. La estrategia de fortalecer la atención a vivienda en zonas marginadas, mediante la identificación de viviendas precarias y la gestión de apoyos, evidencia la falta de cobertura de programas habitacionales. Asimismo, la focalización en zonas con rezago social indica una distribución desigual del desarrollo urbano. El diagnóstico muestra un déficit en vivienda adecuada, que impacta directamente en la calidad de vida y reproduce condiciones de desigualdad.





## Vivienda

### Problema Identificado

Existe un alto número de viviendas en situación vulnerable en el municipio de Santa Cruz Xoxocotlán

### ODS Agenda 2030

**11** CIUDADES Y  
COMUNIDADES  
SOSTENIBLES



### Objetivo

Mejorar las condiciones de vivienda de la población vulnerable en el municipio.

## Estrategia 1

Fortalecer la atención a vivienda en zonas de alta marginación mediante gestión y focalización de apoyos.

### Líneas de acción 1

- 1.1 Detectar viviendas en situación precaria o de riesgo.
- 1.2 Gestionar programas federales y estatales de vivienda (CONAVI, FONHAPO, etc.).
- 1.3 Priorizar soluciones en zonas marginadas y con rezago social



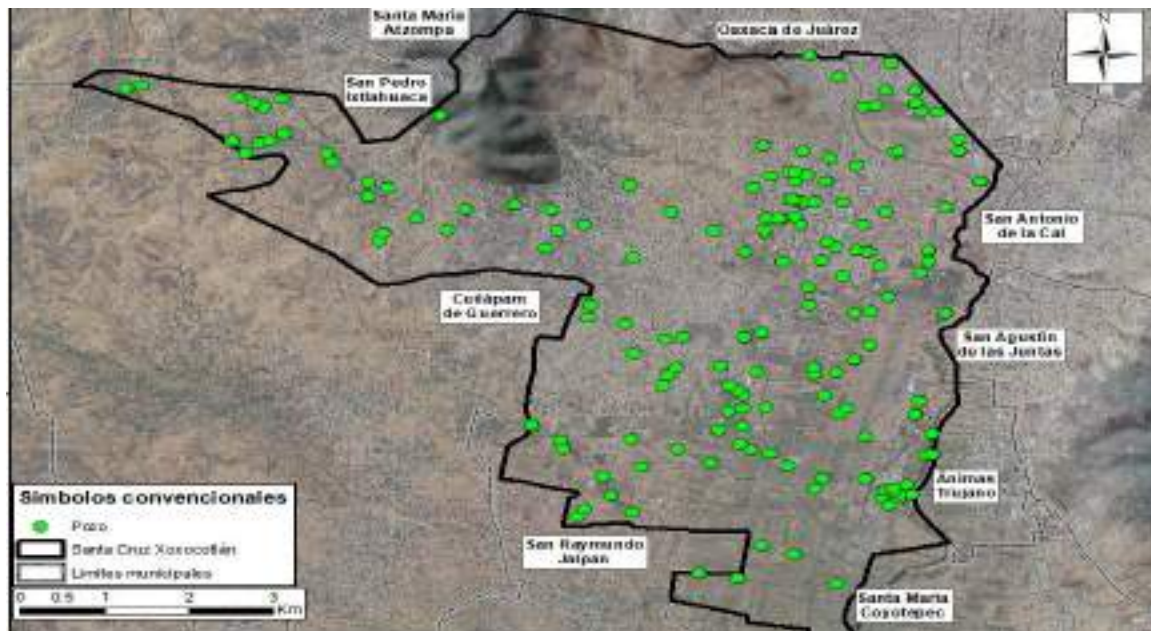
## 5.4 Agua y saneamiento

### Diagnóstico Específico

El análisis situacional del sistema municipal según información de Comisión Nacional del Agua, (CONAGUA), revela que cuenta con total de 22 pozos, de los cuales trece pozos se encuentran activos el estudio revela también una deuda de aguas nacionales y descargas de agua residuales.

### Gestión integral de los recursos hídricos

La disponibilidad de información georreferenciada para cada fuente (Figura 38) así como la práctica constante de mantenimiento, constituyen fortalezas que han permitido sostener la continuidad del servicio y facilitan la planeación territorial a futuro. No obstante, el diagnóstico también advierte una marcada concentración de la demanda en pozos como GEO y Pozo Dos, responsables de abastecer a más de veinte colonias cada uno, circunstancia que incrementa la vulnerabilidad del sistema ante fallas puntuales.



Mapa 12: Ubicación de pozos en el municipio de Santa Cruz Xoxocotlán.

Fuente: INEGI (2020)



El estado actual abre oportunidades importantes: la elaboración de un visor cartográfico permitiría visualizar con precisión los límites de cobertura y los sectores que aún presentan rezago; además, la interconexión de pozos y la incorporación de equipos de bombeo de mayor eficiencia energética, medidores volumétricos y sistemas de telemetría modernizarían la operación y generarían redundancia. Para financiar estas mejoras, el municipio podría gestionar recursos estatales y federales dirigidos a la perforación de nuevas fuentes o a la rehabilitación de las existentes.

Sin embargo, en los **foros de participación ciudadana** los asistentes declararon que persisten debilidades que deben atenderse con prontitud. La administración carece de datos actualizados sobre caudal disponible, estado físico-mecánico de los equipos y calidad del agua; tampoco dispone de planes de contingencia formales para enfrentar interrupciones, contaminación o sequías prolongadas. A esto se suma la variedad e incluso obsolescencia de la red de distribución y saneamiento.

Finalmente, el sistema se enfrenta a amenazas externas de considerable peso: la sobreexplotación del acuífero derivada del crecimiento urbano, la posible contaminación por lixiviados y descargas domésticas sin tratamiento, la variabilidad climática que reduce la recarga natural y el incremento sostenido del costo de la energía eléctrica, que eleva los gastos de operación.





## Agua y saneamiento

### Problema Identificado

La infraestructura hídrica en el municipio no es suficiente para abastecer a toda la población.

### Objetivo

Mejorar el sistema de agua potable y saneamiento en el municipio.

### ODS Agenda 2030



## Estrategia 1

Fortalecer la infraestructura hídrica.

### Líneas de acción 1

- 1.1. Sustituir equipos de bombeo por modelos de alta eficiencia energética.
- 1.2. Acondicionar la red de distribución y presión.
- 1.3. Dar mantenimiento a pozos.
- 1.4. Rehabilitar infraestructura hidráulica existente.
- 1.5. Ampliar cobertura de redes de agua y drenaje.
- 1.6. Construir nueva infraestructura y sistemas alternativos de abastecimiento.

## Estrategia 2

Realizar difusión mediática para el uso del agua

### Líneas de acción 2

- 2.1. Impulsar campañas educativas sobre uso racional del agua.
- 2.2. Promover captación de agua pluvial en viviendas e instituciones.
- 2.3. Establecer mecanismos para reporte ciudadano de fugas y fallas.





### Estrategia 3

Consolidar un sistema integral de drenaje sanitario municipal.

#### Líneas de acción 3

- 3.1 Rehabilitar redes de drenaje sanitario.
- 3.2 Ampliar la cobertura de drenaje en el municipio.
- 3.3 Construir red de drenaje, subcolectores sanitarios y cárcamos de rebombeo en zonas sin cobertura.
- 3.4 Edificar planta de tratamiento de aguas residuales.
- 3.5 Conectar el emisor sanitario al cárcamo de rebombeo sanitario.

## 5.5 Infraestructura educativa

### Diagnóstico Específico

La infraestructura educativa constituye un elemento fundamental para garantizar el derecho a la educación en condiciones de calidad, seguridad y equidad. De acuerdo el CONEVAL (2022) el rezago educativo forma parte de las dimensiones estructurales de la pobreza multidimensional, estrechamente vinculado con las condiciones físicas de los espacios escolares y el acceso efectivo a servicios educativos adecuados.

En el municipio de Santa Cruz Xoxocotlán, el crecimiento demográfico y la expansión urbana acelerada han incrementado la demanda de infraestructura escolar. Según el Instituto Nacional de Estadística y Geografía (INEGI, 2020), el municipio concentra una población significativa en edad escolar, lo que demanda una infraestructura en óptimas condiciones, para brindar un servicio de calidad.

Durante los foros de participación ciudadana, las y los asistentes manifestaron de manera reiterada problemáticas relacionadas con:

- ◆ Deterioro y abandono de la infraestructura educativa.
- ◆ Carencias materiales en planteles escolares.
- ◆ Insuficiencia de aulas para atender la matrícula escolar.
- ◆ Falta de mantenimiento preventivo y correctivo.





- ◆ Necesidad de techados en áreas de usos múltiples para protección climática.
- ◆ Construcción de sanitarios y mejora de condiciones higiénicas.
- ◆ Requerimientos de bardas perimetrales para reforzar la seguridad escolar.
- ◆ Escasez de espacios deportivos y recreativos adecuados.

Estas expresiones ciudadanas evidencian una percepción clara de rezago en infraestructura, particularmente en colonias y agencias con crecimiento habitacional reciente. La insuficiencia de espacios adecuados incide directamente en la calidad del proceso enseñanza-aprendizaje, en la permanencia escolar y en la seguridad de la comunidad educativa.

Asimismo, el contexto urbano del municipio, marcado por su integración a la zona metropolitana de Oaxaca, ha generado un incremento sostenido en la demanda educativa, sin que en todos los casos la infraestructura haya crecido al mismo ritmo. Esto provoca sobreocupación de aulas, limitación de actividades extracurriculares y condiciones que pueden impactar en el desempeño académico (Tabla).

Tabla 9: Necesidades por localidad en infraestructura educativa del municipio de Santa Cruz Xoxocotlán.

Localidad / Agencia	Institución Educativa	Clave Escolar	Nivel	Necesidad Identificada
Cabecera Municipal	Escuela Primaria Matutina "Vicente Guerrero"	20DPRI891R	Primaria	Construcción de barda perimetral para seguridad escolar
Santa Cruz Xoxocotlán	Escuela Secundaria General "Lic. Genaro V. Vázquez"	20DES0074V	Secundaria	Construcción de techado en área de usos múltiples
Colonia Los Ángeles	Escuela Telesecundaria	20DTV1886E	Secundaria	Construcción de aula didáctica
Agencia Municipal de Esquipulas	CECyTE Plantel 29 Xoxocotlán	20ETC0029Z	Media superior	Construcción de techado en área de usos múltiples
Colonia Reforma Agraria	Escuela Primaria "Raúl Bolaños Cacho Güendulain"	20DPR3108W	Primaria	Construcción de aula didáctica
Agencia de Policía San Isidro Monjas	Escuela Secundaria Técnica 193	20DST0209L	Secundaria	Construcción de aula didáctica
Agencia de Policía de Aguayo	Escuela Primaria "Presidente Juárez"	20DPR2876F	Primaria	Construcción de cancha de usos múltiples
Col. Lomas de San Javier	Preescolar "Estefanía Castañeda"	20DJN1788O	Preescolar	Mantenimiento de aulas didácticas
Colonia Los Ángeles	Escuela Telesecundaria	20DTV1886E	Secundaria	Construcción de aula didáctica



Colonia Reforma Agraria	Escuela Secundaria Federal 124	20DES0137Q	Secundaria	Construcción de aula didáctica
Colonia Emiliano Zapata	Escuela Primaria "Melchor Ocampo"	20DPR2594Y	Primaria	Construcción de sanitarios
Colonia Monte Bello	Escuela Primaria "21 de Agosto"	20DPR3474S	Primaria	Construcción de aula didáctica

Fuentes: Elaboración propia con base en los foros de participación ciudadana.

En consecuencia, la infraestructura educativa en Santa Cruz Xoxocotlán presenta áreas de oportunidad prioritarias orientadas a la ampliación, rehabilitación, equipamiento y fortalecimiento de espacios escolares, como condición indispensable para reducir el rezago educativo y mejorar entornos escolares seguros, dignos e incluyentes.

### Infraestructura educativa

#### Problema Identificado

Deficiente infraestructura educativa en el municipio.

#### Objetivo

Mejorar la infraestructura educativa en el municipio de Santa Cruz Xoxocotlán

#### ODS Agenda 2030



### Estrategia 1

Priorizar los servicios básicos en los planteles.

#### Líneas de acción 1

- 1.1 Realizar obras didácticas en zonas con sobrepoblación escolar.
- 1.2 Impulsar la edificación de techados en áreas de usos múltiples
- 1.3 Construir sanitarios en os planteles del municipio.
- 1.4 Promover la construcción de bardas perimetrales
- 1.5 Implementar programas de mantenimiento preventivo y correctivo en infraestructura escolar.
- 1.6 Gestionar recursos con autoridades para el mejoramiento de espacios escolares

## 5.6 Movilidad

### Diagnóstico específico

La seguridad vial y la movilidad urbana son factores esenciales para proteger la vida de peatones, ciclistas y conductores, así como para garantizar el acceso equitativo y seguro a los espacios públicos. En un municipio con un crecimiento urbano acelerado como Santa Cruz Xoxocotlán, estos elementos se vuelven prioritarios para lograr un desarrollo ordenado y sustentable.

Según el Perfil Estatal de Oaxaca, el 66% de los accidentes viales en la entidad se concentran en cuatro municipios: Oaxaca de Juárez, San Juan Bautista Tuxtepec, Santa Lucía del Camino y Santa Cruz Xoxocotlán. Este dato posiciona a Xoxocotlán como uno de los municipios con mayor incidencia de percances viales en el estado. En el municipio, la cultura vial también enfrenta retos importantes. Si bien se cuenta con un Reglamento de Tránsito y Vialidad Municipal, y campañas de concientización, se han registrado numerosos casos de infracciones. En cuanto a infraestructura vial, aún se requiere un diagnóstico profundo para conocer:

- ◆ La cantidad de casas y módulos de tránsito activos.
- ◆ El número de agentes de vialidad desplegados en zonas clave del municipio.
- ◆ El registro de escuelas que cuentan con zonas de seguridad vial.



Imagen 20: Cabildo del municipio de Xoxocotlán.  
Fuente: Gobierno Municipal (2025)



En los **foros de participación ciudadana**, en los temas de seguridad y movilidad ciudadana, los participantes destacaron la preocupación por el mal estado de las vialidades, la falta de señalización y el deficiente alumbrado público, factores que incrementan los accidentes y dificultan la movilidad. Los participantes propusieron la rehabilitación de calles y avenidas, la implementación de un programa permanente de educación y cultura vial, y la mejora del transporte público y la movilidad sustentable, con el fin de garantizar el tránsito seguro y ordenado para toda la población.

## movilidad

### Problema Identificado

Alta incidencia de accidentes viales en el municipio

### ODS Agenda 2030



### Objetivo

Reducir los accidentes viales en el municipio de Santa Cruz Xoxocotlán.

## Estrategia 1

Prevenir la incidencia de accidentes viales mediante políticas preventivas efectivas

### Líneas de acción 1

- 1.1. Realizar campañas de educación vial.
- 1.2. Fortalecer el cumplimiento efectivo del Reglamento de Tránsito y Vialidad Municipal.
- 1.3. Implementar un programa municipal de auditorías viales que permita identificar puntos críticos y prevenir accidentes.

## Estrategia 2

Mejorar la movilidad segura y ordenamiento vial municipal

### Líneas de acción 2

- 2.1. Realizar un diagnóstico integral para determinar la ubicación estratégica de módulos y casas de tránsito, agentes viales desplegados y zonas escolares protegidas.
- 2.2. Construir ciclovías, cruces y puentes peatonales en zonas con instituciones educativas, mercados y áreas concurridas.
- 2.3. Incrementar la instalación de semáforos, señalética horizontal y vertical, así como equipamiento adecuado en las principales vías municipales.





## 5.7 Ordenamiento Territorial.

### Diagnóstico Específico

El municipio, enfrenta una grave problemática en cuanto a la delimitación territorial y la distribución geográfica de sus colonias, parajes y barrios. La falta de una adecuada demarcación y delimitación de estas áreas genera confusión tanto entre los propios habitantes como en los diferentes niveles de gobierno, lo que ha dado lugar a una serie de inconsistencias y deficiencias en el manejo de información y en la asignación de recursos.

Uno de los principales problemas es la falta de homogeneización entre las distintas fuentes oficiales que manejan los límites y la división territorial. El Instituto Nacional de Estadística y Geografía (INEGI) reconoce una cantidad determinada de asentamientos y localidades dentro del municipio, pero esta información no siempre coincide con la que se utiliza en los registros municipales. Esta disparidad ha generado inconsistencias en los datos, dificultando la planeación de políticas públicas y la asignación de recursos a las áreas que realmente los necesitan.

Por ejemplo, el INEGI y el gobierno municipal presentan diferencias en el número de colonias y localidades reconocidas en el municipio. Mientras que el INEGI tiene un registro actualizado y preciso de las zonas habitacionales, muchas veces las autoridades locales se basan en divisiones antiguas o no homogéneas, lo que lleva a un tratamiento desigual de las zonas más necesitadas y a la exclusión de algunas áreas en programas municipales de apoyo.

La falta de una delimitación territorial precisa ha causado, además, problemas de solapamiento y disputas sobre los límites entre las diferentes comunidades y barrios. En muchos casos, los habitantes no tienen claro a qué localidad pertenecen, ya que no existe una claridad sobre las fronteras geográficas de sus barrios o parajes. Esto se complica aún más cuando, por ejemplo, los servicios públicos o los proyectos de infraestructura no se distribuyen de manera equitativa, ya que no se cuenta con una base geográfica unificada para gestionar estas necesidades.

Las colonias y barrios más periféricos son particularmente vulnerables a esta falta de claridad, ya que, al no estar debidamente delimitados, son pasados por alto en las políticas públicas y en la distribución de los servicios básicos como el agua, la electricidad, la recolección de basura y el acceso a la salud y educación.

En los **Foros de participación ciudadana** se destacó la preocupación por el crecimiento urbano desordenado y la falta de planeación en el uso del suelo. Las y los participantes propusieron actualizar el Plan de



Ordenamiento Territorial, regular los asentamientos irregulares y proteger las áreas naturales, promoviendo la planeación participativa y el desarrollo urbano sostenible que garantice una mejor calidad de vida para las familias de Santa Cruz Xoxocotlán.

## Ordenamiento Territorial

### Problema Identificado

Falta de delimitación territorial clara y unificada del municipio.

### ODS Agenda 2030



### Objetivo

Establecer un sistema actualizado, georreferenciado y homologado de ordenamiento territorial.

## Estrategia 1

Homologar la Información Territorial.

### Líneas de acción 1

- 1.1. Firmar un convenio con INEGI para compartir y validar datos.
- 1.2. Actualizar el padrón municipal con los límites oficiales.
- 1.3. Incluir esta delimitación en los criterios de asignación presupuestal.

## Estrategia 2

Fomentar la Participación Comunitaria.

### Líneas de acción 2

- 2.1. Conformar el consejo municipal de ordenamiento territorial.
- 2.2. Crear asambleas o comités barriales para validar límites.
- 2.3. Realizar jornadas de información para que la ciudadanía conozca su ubicación territorial exacta.
- 2.4. Promover el reconocimiento oficial de asentamientos no registrados.



**Matriz de planeación municipal (mpm) 5**

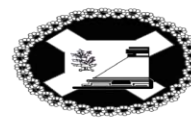
**EJE 5. SANTA CRUZ XOXOCOTLAN CON INFRAESTRUCTURA Y SERVICIOS PUBLICOS**

Infraestructura para ciudades sostenibles (Infraestructura Municipal)														
Localidad	Problema	Objetivo	Estrategia	Línea de acción	Proyecto	Longitud	Latitud	Actores involucrados	Periodo de ejecución	Costo	Fuente de financiamiento	Meta	Beneficiarios	Indicadores
Colonia Ampliación Emiliano Zapata	Los inmuebles municipales presentan un deterioro en infraestructura.	Fortalecer la infraestructura en los inmuebles públicos en el municipio de Santa Cruz Xoxocotlán.	Mejorar la infraestructura de los inmuebles públicos del municipio.	Construir muros de contención en zonas de riesgo	Construcción de muro de contención en la colonia Ampliación Emiliano Zapata	17.044182°	96.734789°	Gobierno Municipal y Estatal	2025-2027	1,500,000	Otra fuente de financiamiento	50 metros lineales	2000 Habitantes	(No de metros Lineales construidos /No de metros lineales programados)x100
Colonia Pirámides	Los inmuebles municipales presentan un deterioro en infraestructura.	Fortalecer la infraestructura en los inmuebles públicos en el municipio de Santa Cruz Xoxocotlán.	Mejorar la infraestructura de los inmuebles públicos del municipio.	Edificar techados en bienes públicos	Construcción de techado en bienes públicos, 1ra. Etapa, en la colonia Pirámides	17.020807°	96.770480°	Gobierno Federal	2025 - 2027	3 millones	FAISMUN	375 M2	2000 habitantes	(No de metros cuadrados construidos /No de metros cuadrados programados)x100



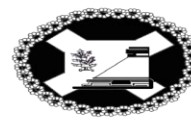
Infraestructura para ciudades y comunidades sostenibles ( Salud pública y centros de atención)														
Localidad	Problema	Objetivo	Estrategia	Línea de acción	Proyecto	Longitud	Latitud	Actores involucrados	Periodo de ejecución	Costo	Fuente de financiamiento	Meta	Beneficiarios	Indicadores
Colonia Nuevo Manantial	Deficiente infraestructura en servicios médicos para los habitantes del municipio	Mejorar la infraestructura de los servicios de salud para la población del municipio.	Reactivar la Infraestructura de Salud	Establecer un calendario de reactivación por etapas según grado de necesidad.	Rehabilitación de la unidad médica, en la colonia Nuevo Manantial	17.021945°	96.777346°	Dirección de Salud.	2025-2027	\$150,000	Otras fuentes de financiamiento.	200 M2	260 beneficiarios	(No de M2 rehabilitados / No de M2 programados) x100
Colonia 3 de Mayo	Deficiente infraestructura en servicios médicos para los habitantes del municipio	Mejorar la infraestructura de los servicios de salud para la población del municipio.	Reactivar la Infraestructura de Salud.	Establecer un calendario de reactivación por etapas según grado de necesidad	Rehabilitación de la unidad médica, en la colonia 3 de Mayo	17.040123°	96.732407°	Dirección de Salud.	2025-2027	\$180,000	Otras fuentes de financiamiento.	200 M2	325 beneficiarios	(No de M2 rehabilitados / No de M2 programados) x100
Santa Cruz Xoxocotlán	Deficiente infraestructura en servicios médicos para los habitantes del municipio	Mejorar la infraestructura de los servicios de salud para la población del municipio.	Reactivar la Infraestructura de Salud	Gestionar recursos municipales y estatales para la ampliación de unidades médicas públicas.	Rehabilitación integral del centro de salud con servicios ampliados (CESSA).	17.023993°	96.735426°	IMSS y Gobierno del Estado	2025-2027	\$2,000,000	Otras fuentes de financiamiento	400 M2	100,402 Habitantes	(No de M2 construidos / No de M2 programados) x100





Infraestructura para ciudades y comunidades sostenibles ( Luminarias y Alumbrado Público)														
Localidad	Problema	Objetivo	Estrategia	Línea de acción	Proyecto	Longitud	Latitud	Actores involucrados	Periodo de ejecución	Costo	Fuente de financiamiento	Meta	beneficiarios	Indicadores
PARAJE EL ARENAL	Deterioro, obsolescencia y falta de mantenimiento de la red de alumbrado público en el municipio.	Mejorar las condiciones del sistema de alumbrado público en el municipio de Santa Cruz Xoxocotlán.	Ampliar la Cobertura Eléctrica.	Coordinar con CFE y autoridades estatales la expansión de infraestructura eléctrica.	Ampliación de la red de electrificación en la calle rio Atoyac, en el Paraje El Arenal	17.014724°	96.730336°	Dirección de Desarrollo Urbano y Dirección de Servicios municipales	2025-2026	\$540,000.00	Otras fuentes de financiamiento o CFE	6 postes	32 Hogares	(No. de postes colocados /No. de postes programados) x100
COLONIA BICENTENARIO	Deterioro, obsolescencia y falta de mantenimiento de la red de alumbrado público en el municipio.	Mejorar las condiciones del sistema de alumbrado público en el municipio de Santa Cruz Xoxocotlán.	Ampliar la Cobertura Eléctrica.	Instalar luminarias en calles secundarias y colonias periféricas marginadas.	Construcción de alumbrado público en varias calles, en la colonia Bicentenario	17.029521°	96.712884°	Dirección de Desarrollo Urbano y Dirección de Servicios municipales	2025-2027	\$350,000.00	Otras fuentes de financiamiento o CFE	10 postes	120 Hogares	(No. de postes colocados /No. de postes programados) x100
COLONIA LA ASCENSIÓN	Deterioro, obsolescencia y falta de mantenimiento de la red de alumbrado público en el municipio.	Mejorar las condiciones del sistema de alumbrado público en el municipio de Santa Cruz Xoxocotlán.	Ampliar la Cobertura Eléctrica.	Coordinar con CFE y autoridades estatales la expansión de infraestructura eléctrica.	Ampliación de la red de electrificación en la calle Prolongación de Aldama, en la colonia La Ascensión	17.031444°	96.749147°	Dirección de Desarrollo Urbano y Dirección de Servicios municipales	2025-2027	\$900,000.00	Otras fuentes de financiamiento o CFE	10 postes	40 Hogares	(No. de postes colocados /No. de postes programados) x100
COLONIA LOS ÁNGELES	Deterioro, obsolescencia y falta de mantenimiento de la red de alumbrado público en el municipio.	Mejorar las condiciones del sistema de alumbrado público en el municipio de Santa Cruz Xoxocotlán.	Ampliar la Cobertura Eléctrica.	Coordinar con CFE y autoridades estatales la expansión de infraestructura eléctrica.	Ampliación de la red de electrificación en varias calles, en la colonia los Ángeles	17.036541°	96.751476°	Dirección de Desarrollo Urbano y Dirección de Servicios municipales.	2025-2027	\$1,350,000.00	Otras fuentes de financiamiento o CFE	15 postes	180 Hogares	(No. de postes colocados /No. de postes programados) x100
COLONIA IGNACIO ZARAGOZA	Deterioro, obsolescencia y falta de mantenimiento de la red de alumbrado público en el municipio.	Mejorar las condiciones del sistema de alumbrado público en el municipio de Santa Cruz Xoxocotlán.	Ampliar la Cobertura Eléctrica.	Instalar luminarias en calles secundarias y colonias periféricas marginadas.	Construcción de alumbrado público en varias calles, en la colonia Ignacio Zaragoza	17.035241°	96.753835°	Dirección de Desarrollo Urbano y Dirección de Servicios municipales.	2025-2027	\$700,000.00	Otras fuentes de financiamiento o CFE	20 postes	95 Hogares	(No. de postes colocados /No. de postes programados) x100





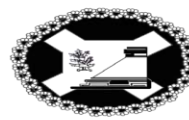
COLONIA JERUSALÉN	Deterioro, obsolescencia y falta de mantenimiento de la red de alumbrado público en el municipio.	Mejorar las condiciones del sistema de alumbrado público en el municipio de Santa Cruz Xoxocotlán.	Ampliar la Cobertura Eléctrica.	Rehabilitación de alumbrado público en calles y colonias del municipio	Rehabilitación de alumbrado público en varias calles, en la colonia Jerusalén	17.028348°	96.713208°	Dirección de Desarrollo Urbano y Dirección de Servicios municipales.	2025-2027	\$150,000.00	Otras fuentes de financiamiento o CFE	10 luminarias	40 Hogares	(No. de luminarias colocadas/No de luminarias programadas) x100
COLONIA PANORÁMICA	Deterioro, obsolescencia y falta de mantenimiento de la red de alumbrado público en el municipio.	Mejorar las condiciones del sistema de alumbrado público en el municipio de Santa Cruz Xoxocotlán.	Ampliar la Cobertura Eléctrica.	Rehabilitación de alumbrado público en calles y colonias del municipio	Rehabilitación de alumbrado público, en las calles 16 de septiembre y Cipriano Pérez cernas, en la colonia Panorámica	17.038708°	96.732095°	Dirección de Desarrollo Urbano y Dirección de Servicios municipales.	2025-2027	\$490,000.00	Otras fuentes de financiamiento o CFE	14 postes	28 Hogares	(No. de postes colocados /No. de postes programados) x100
SANTA CRUZ XOXOCOTLÁN	Deterioro, obsolescencia y falta de mantenimiento de la red de alumbrado público en el municipio.	Mejorar las condiciones del sistema de alumbrado público en el municipio de Santa Cruz Xoxocotlán.	Ampliar la Cobertura Eléctrica.	Rehabilitación de alumbrado público en calles y colonias del municipio	Rehabilitación de alumbrado público, en varias calles, en el Barrio la Dolorosa	17.028377°	96.732997°	Dirección de Desarrollo Urbano y Dirección de Servicios municipales.	2025-2027	\$490,000.00	Otras fuentes de financiamiento o CFE	14 postes	90 Hogares	(No. de postes colocados /No. de postes programados) x100
SANTA CRUZ XOXOCOTLÁN	Deterioro, obsolescencia y falta de mantenimiento de la red de alumbrado público en el municipio.	Mejorar las condiciones del sistema de alumbrado público en el municipio de Santa Cruz Xoxocotlán.	Ampliar la Cobertura Eléctrica.	Rehabilitación de alumbrado público en calles y colonias del municipio	Rehabilitación de alumbrado público, en varias calles, en el municipio de Santa Cruz Xoxocotlán	17.029567°	96.729341°	Dirección de Desarrollo Urbano y Dirección de Servicios municipales.	2025-2027	\$5,000,000.00	Otras fuentes de financiamiento o CFE	350 luminarias	25000 Hogares	(No. de luminarias colocadas/No de luminarias programadas) x100
COLONIA OJITO DE AGUA	Deterioro, obsolescencia y falta de mantenimiento de la red de alumbrado público en el municipio.	Mejorar las condiciones del sistema de alumbrado público en el municipio de Santa Cruz Xoxocotlán.	Ampliar la Cobertura Eléctrica.	Instalar luminarias en calles secundarias y colonias periféricas marginadas.	Construcción de alumbrado público en varias calles, en la colonia Ojito de Agua	17.037443°	96.755465°	Dirección de Desarrollo Urbano y Dirección de Servicios municipales.	2025-2027	\$700,000.00	Otras fuentes de financiamiento o CFE	20 postes	38 Hogares	(No. de postes colocados /No. de postes programados) x100
COLONIA EL SOL	Deterioro, obsolescencia y falta de mantenimiento de la red de alumbrado público en el municipio.	Mejorar las condiciones del sistema de alumbrado público en el municipio de Santa Cruz Xoxocotlán.	Ampliar la Cobertura Eléctrica.	Coordinar con CFE y autoridades estatales la expansión de infraestructura eléctrica.	Ampliación de la red de electrificación en la calle Azteca, en la colonia el Sol	17.022021°	96.774504°	Dirección de Desarrollo Urbano y Dirección de Servicios municipales.	2025-2027	\$1,260,000.00	Otras fuentes de financiamiento o CFE	14 postes	30 Hogares	(No. de postes colocados /No. de postes programados) x100





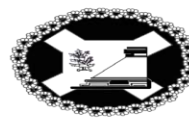
BARRIO DEL CARMEN	Deterioro, obsolescencia y falta de mantenimiento de la red de alumbrado público en el municipio.	Mejorar las condiciones del sistema de alumbrado público en el municipio de Santa Cruz Xoxocotlán.	Ampliar la Cobertura Eléctrica.	Instalar luminarias en calles secundarias y colonias periféricas marginadas.	Construcción de alumbrado público, en av. Del Carmen, en el Barrio del Carmen	17.010733°	96.726821°	Dirección de Desarrollo Urbano y Dirección de Servicios municipales.	2025-2027	\$875,000.00	Otras fuentes de financiamiento o CFE	25 postes	80 Hogares	(No. de postes colocados /No. de postes programados) x100
COLONIA HÉROES DE LA REVOLUCIÓN	Deterioro, obsolescencia y falta de mantenimiento de la red de alumbrado público en el municipio.	Mejorar las condiciones del sistema de alumbrado público en el municipio de Santa Cruz Xoxocotlán.	Ampliar la Cobertura Eléctrica.	Coordinar con CFE y autoridades estatales la expansión de infraestructura eléctrica.	Ampliación de la red de electrificación en varias calles, en la colonia Héroes de la Revolución	17.011902°	96.756142°	Dirección de Desarrollo Urbano y Dirección de Servicios municipales.	2025-2027	\$1,800,000.00	Otras fuentes de financiamiento o CFE	20 postes	150 Hogares	(No. de postes colocados /No. de postes programados) x100
AGENCIA DE POLICÍA DE AGUAYO	Deterioro, obsolescencia y falta de mantenimiento de la red de alumbrado público en el municipio.	Mejorar las condiciones del sistema de alumbrado público en el municipio de Santa Cruz Xoxocotlán.	Ampliar la Cobertura Eléctrica.	Coordinar con CFE y autoridades estatales la expansión de infraestructura eléctrica.	Ampliación de la red de electrificación en las calles 21 de Marzo, 2 de abril y Vicente Guerrero, en la agencia de policía de Aguayo	17.010265°	96.752430°	Dirección de Desarrollo Urbano y Dirección de Servicios municipales.	2025-2027	\$900,000.00	Otras fuentes de financiamiento o CFE	10 postes	45 Hogares	(No. de postes colocados /No. de postes programados) x100
COLONIA ALIANZA	Deterioro, obsolescencia y falta de mantenimiento de la red de alumbrado público en el municipio.	Mejorar las condiciones del sistema de alumbrado público en el municipio de Santa Cruz Xoxocotlán.	Ampliar la Cobertura Eléctrica.	Coordinar con CFE y autoridades estatales la expansión de infraestructura eléctrica.	Ampliación de la red de electrificación subterránea en varias calles, en la colonia Alianza	17.033346°	96.745189°	Dirección de Desarrollo Urbano y Dirección de Servicios municipales.	2025-2027	\$1,000,000.00	Otras fuentes de financiamiento o CFE	10 registros subterráneos	33 Hogares	(No. de registros instalados /No. de registros programados) x100
COLONIA GUADALUPE	Deterioro, obsolescencia y falta de mantenimiento de la red de alumbrado público en el municipio.	Mejorar las condiciones del sistema de alumbrado público en el municipio de Santa Cruz Xoxocotlán.	Ampliar la Cobertura Eléctrica.	Coordinar con CFE y autoridades estatales la expansión de infraestructura eléctrica.	Ampliación de la red de electrificación en 2da. Y 3ra. Privada, en la colonia Guadalupe	17.033149°	96.745208°	Dirección de Desarrollo Urbano y Dirección de Servicios municipales.	2025-2027	\$720,000.00	Otras fuentes de financiamiento o CFE	8 postes	62 Hogares	(No. de postes colocados /No. de postes programados) x100
BARRIO LOS HUAMUCHES	Deterioro, obsolescencia y falta de mantenimiento de la red de alumbrado público en el municipio.	Mejorar las condiciones del sistema de alumbrado público en el municipio de Santa Cruz Xoxocotlán.	Ampliar la Cobertura Eléctrica.	Coordinar con CFE y autoridades estatales la expansión de infraestructura eléctrica.	Ampliación de la red de electrificación en la calle Jacarandas, en el barrio los Huamuches	17.029210°	96.740299°	Dirección de Desarrollo Urbano y Dirección de Servicios municipales.	2025-2027	\$500,000.00	Otras fuentes de financiamiento o CFE	5 postes	28 Hogares	(No. de postes colocados /No. de postes programados) x100





COLONIA LOS OLIVOS	Deterioro, obsolescencia y falta de mantenimiento de la red de alumbrado público en el municipio.	Mejorar las condiciones del sistema de alumbrado público en el municipio de Santa Cruz Xoxocotlán.	Ampliar la Cobertura Eléctrica.	Instalar luminarias en calles secundarias y colonias periféricas marginadas.	Construcción de la red de electrificación en av. Las Palmas, en la colonia los Olivos	17.036587°	96.782388°	Dirección de Desarrollo Urbano y Dirección de Servicios municipales.	2025-2027	\$900,000.00	Otras fuentes de financiamiento o CFE	10 postes	45 Hogares	(No. de postes colocados /No. de postes programados) x100
COLONIA LOS OLIVOS	Deterioro, obsolescencia y falta de mantenimiento de la red de alumbrado público en el municipio.	Mejorar las condiciones del sistema de alumbrado público en el municipio de Santa Cruz Xoxocotlán.	Ampliar la Cobertura Eléctrica.	Instalar luminarias en calles secundarias y colonias periféricas marginadas.	Construcción de alumbrado público en varias calles, en la colonia los Olivos	17.036587°	96.782388°	Dirección de Desarrollo Urbano y Dirección de Servicios municipales.	2025-2027	\$350,000.00	Otras fuentes de financiamiento o CFE	10 postes	45 Hogares	(No. de postes colocados /No. de postes programados) x100
COLONIA BENITO JUÁREZ	Deterioro, obsolescencia y falta de mantenimiento de la red de alumbrado público en el municipio.	Mejorar las condiciones del sistema de alumbrado público en el municipio de Santa Cruz Xoxocotlán.	Ampliar la Cobertura Eléctrica.	Coordinar con CFE y autoridades estatales la expansión de infraestructura eléctrica.	Ampliación de la red de electrificación, en varias calles, colonia Benito Juárez	17.028765°	96.760740°	Dirección de Desarrollo Urbano y Dirección de Servicios municipales.	2025-2027	\$900,000.00	Otras fuentes de financiamiento o CFE	10 postes	90 Hogares	(No. de postes colocados /No. de postes programados) x100
BARRIO LA CRUCECITA	Deterioro, obsolescencia y falta de mantenimiento de la red de alumbrado público en el municipio.	Mejorar las condiciones del sistema de alumbrado público en el municipio de Santa Cruz Xoxocotlán.	Ampliar la Cobertura Eléctrica.	Coordinar con CFE y autoridades estatales la expansión de infraestructura eléctrica.	Ampliación de la red de electrificación en las calles: primero de mayo y flor de mayo, en el barrio la Crucecita	17.035773°	96.747644°	Dirección de Desarrollo Urbano y Dirección de Servicios municipales.	2025-2027	\$1,100,000.00	Otras fuentes de financiamiento o CFE	12 postes	17 Hogares	(No. de postes colocados /No. de postes programados) x100
COLONIA LOS PUENTES CUACHES	Deterioro, obsolescencia y falta de mantenimiento de la red de alumbrado público en el municipio.	Mejorar las condiciones del sistema de alumbrado público en el municipio de Santa Cruz Xoxocotlán.	Ampliar la Cobertura Eléctrica.	Instalar luminarias en calles secundarias y colonias periféricas marginadas.	Construcción de alumbrado público en la calle camino real a Zaachila, en la colonia los puentes Cuaches	16.999652°	96.738837°	Dirección de Desarrollo Urbano y Dirección de Servicios municipales.	2025-2027	\$350,000.00	Otras fuentes de financiamiento o CFE	10 postes	25 Hogares	(No. de postes colocados /No. de postes programados) x100
COLONIA BICENTENARIO	Deterioro, obsolescencia y falta de mantenimiento de la red de alumbrado público en el municipio.	Mejorar las condiciones del sistema de alumbrado público en el municipio de Santa Cruz Xoxocotlán.	Ampliar la Cobertura Eléctrica.	Coordinar con CFE y autoridades estatales la expansión de infraestructura eléctrica.	Ampliación de la red de electrificación en la calle Morelos, en la colonia Bicentenario	17.030629°	96.73925°	Dirección de Desarrollo Urbano y Dirección de Servicios municipales.	2025-2027	\$550,000.00	Otras fuentes de financiamiento o CFE	6 postes	40 Hogares	(No. de postes colocados /No. de postes programados) x100





COL. 2DA AMPLIACIÓN DEL PARAGÜITO	Deterioro, obsolescencia y falta de mantenimiento de la red de alumbrado público en el municipio.	Mejorar las condiciones del sistema de alumbrado público en el municipio de Santa Cruz Xoxocotlán.	Ampliar la Cobertura Eléctrica.	Coordinar con CFE y autoridades estatales la expansión de infraestructura eléctrica.	Ampliación de la red de electrificación en la calle 24 de Febrero, en col. 2da Ampliación del Paragüito	17.043764°	96.735097°	Dirección de Desarrollo Urbano y Dirección de Servicios municipales.	2025-2027	\$550,000.00	Otras fuentes de financiamiento o CFE	6 postes	32 Hogares	(No. de postes colocados /No. de postes programados) x100
SANTA CRUZ XOXOCOTLÁN	Deterioro, obsolescencia y falta de mantenimiento de la red de alumbrado público en el municipio.	Mejorar las condiciones del sistema de alumbrado público en el municipio de Santa Cruz Xoxocotlán.	Ampliar la Cobertura Eléctrica.	Coordinar con CFE y autoridades estatales la expansión de infraestructura eléctrica.	Ampliación de la red eléctrica en las calles camino real y calle sin nombre del municipio de Santa Cruz Xoxocotlán	16.998713°	96.735535°	Dirección de Desarrollo Urbano y Dirección de Servicios municipales	2025-2027	\$900,000.00	Otras fuentes de financiamiento o CFE	10 postes	20000 Hogares	(No. de postes colocados /No. de postes programados) x100

**Caminos y carreteras**

Localidad	Problema	Objetivo	Estrategia	Línea de acción	Proyecto	Longitud	Latitud	Actores involucrados	Periodo de ejecución	Costo	Fuente de financiamiento	Meta	Beneficiarios	Indicadores
Colonia lomas de santa cruz	Deterioro severo de la red vial debido a la falta de mantenimiento e intervención.	Mejorar las condiciones de la infraestructura en caminos y carreteras del municipio de Santa Cruz Xoxocotlán	Rehabilitar de manera integral vialidades prioritarias	Dar mantenimiento preventivo y correctivo a las diferentes redes viales municipales.	Mantenimiento de camino en la calle Palestina, en la colonia Lomas de Santa Cruz	16.999908°	96.752588°	Dirección de obras públicas.	2025-2027	\$1,500,000	Otras fuentes de financiamiento.	226 Metros Lineales	120 Habitantes	(No de Metros Lineales rehabilitados / No de Metros Lineales programados) x100
Santa Cruz Xoxocotlán	Deterioro severo de la red vial debido a la falta de mantenimiento e intervención	Mejorar las condiciones de la infraestructura en caminos y carreteras del municipio de Santa Cruz Xoxocotlán	Rehabilitar de manera integral vialidades prioritarias	Dar mantenimiento preventivo y correctivo a las diferentes redes viales municipales.	Mantenimiento de caminos en varias colonias, en el municipio	17.029278°	96.759032°	Dirección de obras públicas.	2025-2027	\$1,800,000.00	Otras fuentes de financiamiento.	30000 Metros Lineales	40000 Habitantes	(No de Metros Lineales rehabilitados / No de Metros Lineales programados) x100





	intervención.	carreteras del municipio de Santa Cruz Xoxocotlán		diferentes redes viales municipales	de Santa Cruz Xoxocotlán									programados) x100
Colonia Lomas de Santa Cruz	Deterioro severo de la red vial debido a la falta de mantenimiento e intervención.	Mejorar las condiciones de la infraestructura en caminos y carreteras del municipio de Santa Cruz Xoxocotlán	Rehabilitar de manera integral vialidades prioritarias	Diseñar un plan técnico para la pavimentación o bacheo en diferentes vialidades del municipio	Construcción de pavimento a base de concreto hidráulico en la calle Lomas, 1ra. Etapa, en la colonia Lomas de Santa Cruz	17.000506°	96.754497°	Dirección de obras públicas.	2025-2027	\$1,700,000.00	FAISMUN	400 Metros Lineales	180 Habitantes	(No de Metros Lineales construidos / No de Metros Lineales programados) x100
Colonia Guelaguetza	Deterioro severo de la red vial debido a la falta de mantenimiento e intervención.	Mejorar las condiciones de la infraestructura en caminos y carreteras del municipio de Santa Cruz Xoxocotlán	Rehabilitar de manera integral vialidades prioritarias	Diseñar un plan técnico para la pavimentación o bacheo en diferentes vialidades del municipio	Construcción de pavimento a base de concreto hidráulico en la calle Flor de Piña (segunda etapa), en la colonia Guelaguetza	17.029367°	96.756522°	Dirección de obras públicas.	2025-2027	\$1,200,000.00	Otras fuentes de financiamiento.	400 Metros Lineales	120 Habitantes	(No de Metros Lineales construidos / No de Metros Lineales programados) x100
Colonia 3 de Octubre	Deterioro severo de la red vial debido a la falta de mantenimiento e intervención.	Mejorar las condiciones de la infraestructura en caminos y carreteras del municipio de Santa Cruz Xoxocotlán	Rehabilitar de manera integral vialidades prioritarias	Diseñar un plan técnico para la pavimentación o bacheo en diferentes vialidades del municipio	Construcción de pavimento a base de concreto hidráulico en la calle...	17.019481°	96.751463°	Dirección de obras públicas.	2025-2027	\$1,440,000.00	Otras fuentes de financiamiento.	400 Metros Lineales	168 Habitantes	(No de Metros Lineales construidos / No de Metros Lineales programados) x100





	intervención.	carreteras del municipio de Santa Cruz Xoxocotlán		diferentes vialidades del municipio	en la calle Prolongación 3 de Octubre (segunda etapa), en la colonia 3 de Octubre								programados)x100	
Colonia Moctezuma	Deterioro severo de la red vial debido a la falta de mantenimiento e intervención.	Mejorar las condiciones de la infraestructura en caminos y carreteras del municipio de Santa Cruz Xoxocotlán	Rehabilitar de manera integral vialidades prioritarias	Diseñar un plan técnico para la pavimentación o bacheo en diferentes vialidades del municipio	Construcción de pavimento a base de concreto hidráulico en la calle Cuauhtémoc, 1ra. Etapa, en la colonia Moctezuma	17.023690°	96.747096°	Dirección de obras públicas.	2025-2027	\$1,320,000.00	Otras fuentes de financiamiento.	400 Metros Lineales	72 Habitantes	(No de Metros Lineales construidos / No de Metros Lineales programados)x100
Colonia Satélite	Deterioro severo de la red vial debido a la falta de mantenimiento e intervención.	Mejorar las condiciones de la infraestructura en caminos y carreteras del municipio de Santa Cruz Xoxocotlán	Rehabilitar de manera integral vialidades prioritarias	Diseñar un plan técnico para la pavimentación o bacheo en diferentes vialidades del municipio	Construcción de pavimento a base de concreto hidráulico en la Av. Morelos, 1ra. Etapa, en la colonia Satélite	17.003719°	96.754280°	Dirección de obras públicas.	2025-2027	\$960,000.00	Otras fuentes de financiamiento.	400 Metros Lineales	120 Habitantes	(No de Metros Lineales construidos / No de Metros Lineales programados)x100
Colonia Hombres Ilustres	Deterioro severo de la red vial debido a la falta de mantenimiento e intervención.	Mejorar las condiciones de la infraestructura en caminos y carreteras del municipio de Santa Cruz Xoxocotlán	Rehabilitar de manera integral vialidades prioritarias	Diseñar un plan técnico para la pavimentación o bacheo en diferentes vialidades del municipio	Construcción de pavimento a base de concreto hidráulico en la Av. Morelos, 1ra. Etapa, en la colonia Satélite	17.037921°	96.731932°	Dirección de obras públicas.	2025-2027	\$900,000.00	Otras fuentes de financiamiento.	400 Metros Lineales	72 Habitantes	(No de Metros Lineales construidos / No de Metros Lineales programados)x100





	intervención.	carreteras del municipio de Santa Cruz Xoxocotlán		diferentes vialidades del municipio	en Privada Álvaro Carrillo, en la colonia Hombres Ilustres									programados) x100
Colonia 21 de Marzo	Deterioro severo de la red vial debido a la falta de mantenimiento e intervención.	Mejorar las condiciones de la infraestructura en caminos y carreteras del municipio de Santa Cruz Xoxocotlán	Rehabilitar de manera integral vialidades prioritarias	Diseñar un plan técnico para la pavimentación o bacheo en diferentes vialidades del municipio	Construcción de pavimento a base de concreto hidráulico en la calle Primavera, 1ra. Etapa, en la colonia 21 de marzo	17.021599°	96.754989°	Dirección de obras públicas.	2025-2027	\$960,000.00	Otras fuentes de financiamiento.	400 Metros Lineales	120 Habitantes	(No de Metros Lineales construidos / No de Metros Lineales programados) x100
Colonia Odilón Pérez Ramírez	Deterioro severo de la red vial debido a la falta de mantenimiento e intervención.	Mejorar las condiciones de la infraestructura en caminos y carreteras del municipio de Santa Cruz Xoxocotlán	Rehabilitar de manera integral vialidades prioritarias	Diseñar un plan técnico para la pavimentación o bacheo en diferentes vialidades del municipio	Construcción de pavimento a base de concreto hidráulico en la calle Edgardo Amílcar, 1ra. Etapa, en la colonia Odilón Pérez Ramírez	17.026821°	96.760182°	Dirección de obras públicas.	2025-2027	\$960,000.00	Otras fuentes de financiamiento.	400 Metros Lineales	144 Habitantes	(No de Metros Lineales construidos / No de Metros Lineales programados) x100
Colonia 1ra Sección de San Isidro Monjas	Deterioro severo de la red vial debido a la falta de mantenimiento e intervención.	Mejorar las condiciones de la infraestructura en caminos y	Rehabilitar de manera integral vialidades prioritarias	Diseñar un plan técnico para la pavimentación o bacheo en	Construcción de pavimento a base de concreto hidráulico	17.003430°	96.750111°	Dirección de obras públicas.	2025-2027	\$1,680,000.00	Otras fuentes de financiamiento.	400 Metros Lineales	144 Habitantes	(No de Metros Lineales construidos / No de Metros Lineales





	intervención.	carreteras del municipio de Santa Cruz Xoxocotlán		diferentes vialidades del municipio	en la calle prolongación de Hidalgo, 1ra. Etapa, en la colonia 1ra Sección de San Isidro Monjas									programados) x100
Colonia san Miguel Arcángel	Deterioro severo de la red vial debido a la falta de mantenimiento e intervención.	Mejorar las condiciones de la infraestructura en caminos y carreteras del municipio de Santa Cruz Xoxocotlán	Rehabilitar de manera integral vialidades prioritarias	Diseñar un plan técnico para la pavimentación o bacheo en diferentes vialidades del municipio	Construcción de pavimento a base de concreto hidráulico en Av. Pinos, 1ra. Etapa, en la colonia San Miguel Arcángel	17.028408°	96.766877°	Dirección de obras públicas.	2025-2027	\$3,600,000.00	Otras fuentes de financiamiento.	400 Metros Lineales	60 Habitantes	(No de Metros Lineales construidos / No de Metros Lineales programados) x100
Agencia municipal de San Antonio Arrazola	Deterioro severo de la red vial debido a la falta de mantenimiento e intervención.	Mejorar las condiciones de la infraestructura en caminos y carreteras del municipio de Santa Cruz Xoxocotlán	Rehabilitar de manera integral vialidades prioritarias	Diseñar un plan técnico para la pavimentación o bacheo en diferentes vialidades del municipio	Construcción de pavimento a base de concreto hidráulico en la calle Libertad, en la Agencia municipal de San Antonio Arrazola	17.037503°	96.789074°	Dirección de obras públicas.	2025-2027	\$3,000,000.00	Otras fuentes de financiamiento.	600 Metros Lineales	56 Habitantes	(No de Metros Lineales construidos / No de Metros Lineales programados) x100





Barrio la Horqueta	Deterioro severo de la red vial debido a la falta de mantenimiento e intervención.	Mejorar las condiciones de la infraestructura en caminos y carreteras del municipio de Santa Cruz Xoxocotlán	Rehabilitar de manera integral vialidades prioritarias	Diseñar un plan técnico para la pavimentación o bacheo en diferentes vialidades del municipio	Construcción de pavimento a base de adoquín en la calle Fray Bernardino de Minaya, 1ra. Etapa, en el Barrio la Horqueta	17.020379°	96.735677°	Dirección de obras públicas.	2025-2027	\$1,750,000.00	Otras fuentes de financiamiento.	600 Metros Lineales	144 Habitantes	(No de Metros Lineales construidos / No de Metros Lineales programados) x100
Colonia Monte Bello	Deterioro severo de la red vial debido a la falta de mantenimiento e intervención.	Mejorar las condiciones de la infraestructura en caminos y carreteras del municipio de Santa Cruz Xoxocotlán	Rehabilitar de manera integral vialidades prioritarias	Diseñar un plan técnico para la pavimentación o bacheo en diferentes vialidades del municipio	Construcción de pavimento a base de concreto hidráulico en la Av. Del Bosque, 1ra. Etapa, en la colonia Monte Bello	17.025027°	96.754611°	Dirección de obras públicas.	2025-2027	\$1,550,000.00	Otras fuentes de financiamiento.	600 Metros Lineales	152 Habitantes	(No de Metros Lineales construidos / No de Metros Lineales programados) x100
Colonia Lomas de Monte Albán	Deterioro severo de la red vial debido a la falta de mantenimiento e intervención.	Mejorar las condiciones de la infraestructura en caminos y carreteras del municipio de Santa Cruz Xoxocotlán	Rehabilitar de manera integral vialidades prioritarias	Diseñar un plan técnico para la pavimentación o bacheo en diferentes vialidades del municipio	Construcción de pavimento a base de concreto hidráulico en la calle prolongación de Aldama, 1ra. Etapa, en la colonia	17.030005°	96.745777°	Dirección de obras públicas.	2025-2027	\$3,900,000.00	Otras fuentes de financiamiento.	400 Metros Lineales	312 Habitantes	(No de Metros Lineales construidos / No de Metros Lineales programados) x100





					Lomas de Monte Albán									
Barrio el Rosario	Deterioro severo de la red vial debido a la falta de mantenimiento e intervención.	Mejorar las condiciones de la infraestructura en caminos y carreteras del municipio de Santa Cruz Xoxocotlán	Rehabilitar de manera integral vialidades prioritarias	Diseñar un plan técnico para la pavimentación o bacheo en diferentes vialidades del municipio	Construcción de pavimento a base de concreto hidráulico en la Segunda Privada de prolongación de Aldama, en el Barrio el Rosario	17.028219°	96.740041°	Dirección de obras públicas.	2025-2027	\$1,200,000.00	Otras fuentes de financiamiento.	475 Metros Lineales	80 Habitantes	(No de Metros Lineales construidos / No de Metros Lineales programados) x100
Barrio Camino Real	Deterioro severo de la red vial debido a la falta de mantenimiento e intervención.	Mejorar las condiciones de la infraestructura en caminos y carreteras del municipio de Santa Cruz Xoxocotlán	Rehabilitar de manera integral vialidades prioritarias	Diseñar un plan técnico para la pavimentación o bacheo en diferentes vialidades del municipio	Construcción de pavimento a base de concreto hidráulico en la calle Camino Real, 1ra. Etapa, en el Barrio Camino Real	17.018277°	96.735056°	Dirección de obras públicas.	2025-2027	\$1,620,000.00	Otras fuentes de financiamiento.	600 Metros Lineales	320 Habitantes	(No de Metros Lineales construidos / No de Metros Lineales programados) x100
Colonia Alianza	Deterioro severo de la red vial debido a la falta de mantenimiento e intervención.	Mejorar las condiciones de la infraestructura en caminos y carreteras del municipio de Santa Cruz Xoxocotlán	Rehabilitar de manera integral vialidades prioritarias	Diseñar un plan técnico para la pavimentación o bacheo en diferentes vialidades del municipio	Construcción de pavimento a base de concreto hidráulico en la calle Del Pacto, 2da. Etapa, en	17.033908°	96.745780°	Dirección de obras públicas.	2025-2027	\$2,500,000.00	Otras fuentes de financiamiento.	600 Metros Lineales	152 Habitantes	(No de Metros Lineales construidos / No de Metros Lineales programados) x100





		Cruz Xoxocotlán			la colonia Alianza									
Colonia Lomas de San Javier	Deterioro severo de la red vial debido a la falta de mantenimiento e intervención.	Mejorar las condiciones de la infraestructura en caminos y carreteras del municipio de Santa Cruz Xoxocotlán	Rehabilitar de manera integral vialidades prioritarias	Diseñar un plan técnico para la pavimentación o bacheo en diferentes vialidades del municipio	Construcción de pavimento a base de concreto hidráulico en la calle Revolución, 1ra. Etapa, en la colonia lomas de san Javier	17.035835°	96.772049°	Dirección de obras públicas.	2025-2027	\$1,200,000.00	Otras fuentes de financiamiento.	500 Metros Lineales	120 Habitantes	(No de Metros Lineales construidos / No de Metros Lineales programados) x100
Colonia 1ra Ampliación de Xoxo	Deterioro severo de la red vial debido a la falta de mantenimiento e intervención.	Mejorar las condiciones de la infraestructura en caminos y carreteras del municipio de Santa Cruz Xoxocotlán	Rehabilitar de manera integral vialidades prioritarias	Diseñar un plan técnico para la pavimentación o bacheo en diferentes vialidades del municipio	Construcción de pavimento a base de concreto hidráulico en la calle primera privada de José Martí, 1ra. Etapa, en la colonia 1ra. Ampliación de Xoxocotlán	17.019067°	96.742805°	Dirección de obras públicas.	2025 - 2027	\$1,200,000.00	Otras fuentes de financiamiento.	600 Metros Lineales	180 Habitantes	(No de Metros Lineales construidos / No de Metros Lineales programados) x100
Colonia Mi Ranchito	Deterioro severo de la red vial debido a la falta de mantenimiento e intervención.	Mejorar las condiciones de la infraestructura en caminos y carreteras	Rehabilitar de manera integral vialidades prioritarias	Diseñar un plan técnico para la pavimentación o bacheo en diferentes	Construcción de pavimento a base de concreto hidráulico en la calle	17.027807°	96.741316°	Dirección de obras públicas.	2025 - 2027	\$1,200,000.00	Otras fuentes de financiamiento.	870 Metros Lineales	112 Habitantes	(No de Metros Lineales construidos / No de Metros Lineales





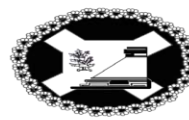
	intervención.	del municipio de Santa Cruz Xoxocotlán		vialidades del municipio	rosales, 1ra. Etapa, en la colonia mi ranchito									programados) x100
Colonia 2da Ampliación de Xoxocotlán	Deterioro severo de la red vial debido a la falta de mantenimiento e intervención.	Mejorar las condiciones de la infraestructura en caminos y carreteras del municipio de Santa Cruz Xoxocotlán	Rehabilitar de manera integral vialidades prioritarias	Diseñar un plan técnico para la pavimentación o bacheo en diferentes vialidades del municipio	Construcción de pavimento a base de concreto hidráulico en la calle Josefa Ortiz de Domínguez, 1ra. Etapa, en la colonia 2da. Ampliación de Xoxocotlán	17.007639°	96.747357°	Dirección de obras públicas.	2025 - 2027	\$2,000,000.00	Otras fuentes de financiamiento.	600 Metros Lineales	176 Habitantes	(No de Metros Lineales construidos / No de Metros Lineales programados) x100
Colonia minería	Deterioro severo de la red vial debido a la falta de mantenimiento e intervención.	Mejorar las condiciones de la infraestructura en caminos y carreteras del municipio de Santa Cruz Xoxocotlán	Rehabilitar de manera integral vialidades prioritarias	Diseñar un plan técnico para la pavimentación o bacheo en diferentes vialidades del municipio	Construcción de pavimento a base de concreto hidráulico en la calle Acero, en la colonia Minería	16.997814°	96.750049°	Dirección de obras públicas.	2025 - 2027	\$1,400,000.00	Otras fuentes de financiamiento.	690 Metros Lineales	184 Habitantes	(No de Metros Lineales construidos / No de Metros Lineales programados) x100
Colonia Pinos	Deterioro severo de la red vial debido a la falta de	Mejorar las condiciones de la infraestructura	Rehabilitar de manera integral vialidades	Diseñar un plan técnico para la pavimentación	Construcción de pavimento a base de	17.023664°	96.748888°	Dirección de obras públicas.	2025 - 2027	\$1,400,000.00	Otras fuentes de financiamiento.	400 Metros Lineales	116 Habitantes	(No de Metros Lineales construidos / No de





	mantenimiento e intervención.	ctura en caminos y carreteras del municipio de Santa Cruz Xoxocotlán	prioritarias	acción o bacheo en diferentes vialidades del municipio	concreto hidráulico en la calle Oyamel, 1ra. Etapa, en la colonia Pinos									Metros Lineales programados) x100
Colonia las Culturas	Deterioro severo de la red vial debido a la falta de mantenimiento e intervención.	Mejorar las condiciones de la infraestructura en caminos y carreteras del municipio de Santa Cruz Xoxocotlán	Rehabilitar de manera integral vialidades prioritarias	Diseñar un plan técnico para la pavimentación o bacheo en diferentes vialidades del municipio	Construcción de pavimento a base de adoquín en la calle Maya, 1ra. Etapa, en la colonia las Culturas	17.0244042	96.755915°	Dirección de obras públicas.	2025 - 2027	\$1,600,000.00	Otras fuentes de financiamiento.	500 Metros Lineales	132 Habitantes	(No de Metros Lineales construidos / No de Metros Lineales programados) x100
Colonia Agustín Melgar	Deterioro severo de la red vial debido a la falta de mantenimiento e intervención.	Mejorar las condiciones de la infraestructura en caminos y carreteras del municipio de Santa Cruz Xoxocotlán	Rehabilitar de manera integral vialidades prioritarias	Diseñar un plan técnico para la pavimentación o bacheo en diferentes vialidades del municipio	Construcción de pavimento a base de concreto hidráulico en la calle Francisco Márquez, en la colonia Agustín Melgar	17.002556°	96.740689°	Dirección de obras públicas.	2025 - 2027	\$1,300,000.00	Otras fuentes de financiamiento.	420 Metros Lineales	160 Habitantes	(No de Metros Lineales construidos / No de Metros Lineales programados) x100
Colonia símbolos Patrios	Deterioro severo de la red vial debido a la falta de mantenimiento e intervención.	Mejorar las condiciones de la infraestructura en caminos y carreteras del municipio de Santa Cruz Xoxocotlán	Rehabilitar de manera integral vialidades prioritarias	Diseñar un plan técnico para la pavimentación o bacheo en diferentes vialidades del municipio	Construcción de pavimento a base de adoquín en la calle...	17.038259°	96.719781°	Dirección de obras públicas.	2025 - 2027	\$900,000.00	Otras fuentes de financiamiento.	400 Metros Lineales	100 Habitantes	(No de Metros Lineales construidos / No de Metros Lineales programados) x100





	imiento e intervención.	caminos y carreteras del municipio de Santa Cruz Xoxocotlán	prioritarias	bacheo en diferentes vialidades del municipio	en la calle Himno Nacional Mexicano, 1ra. Etapa, en la colonia Símbolos Patrios									Lineales programados) x100
Colonia la Soledad	Deterioro severo de la red vial debido a la falta de mantenimiento e intervención.	Mejorar las condiciones de la infraestructura en caminos y carreteras del municipio de Santa Cruz Xoxocotlán	Rehabilitar de manera integral vialidades prioritarias	Diseñar un plan técnico para la pavimentación o bacheo en diferentes vialidades del municipio	Rehabilitación de bacheo en Av. San Isidro, en la colonia la Soledad	17.002952°	96.760095°	Dirección de obras públicas.	2025 - 2027	\$2,800,000.00	Otras fuentes de financiamiento.	2450 Metros Lineales	6000 Habitantes	(No de Metros Lineales rehabilitados / No de Metros Lineales programados) x100
Santa Cruz Xoxocotlán	Deterioro severo de la red vial debido a la falta de mantenimiento e intervención.	Mejorar las condiciones de la infraestructura en caminos y carreteras del municipio de Santa Cruz Xoxocotlán	Rehabilitar de manera integral vialidades prioritarias	Diseñar un plan técnico para la pavimentación o bacheo en diferentes vialidades del municipio	Rehabilitación de bacheo en Boulevard Nuunita Nuu Yoo y Boulevard Escuela Médico Militar	17.023414°	96.730068°	Dirección de obras públicas.	2025 - 2027	\$2,652,690.55	Otras fuentes de financiamiento.	4250 Metros Lineales	100000 Habitantes	(No de Metros Lineales rehabilitados / No de Metros Lineales programados) x100
Colonia Granjas de Aguayo	Deterioro severo de la red vial debido a la falta de mantenimiento e intervención.	Mejorar las condiciones de la infraestructura en caminos y carreteras del municipio de Santa Cruz Xoxocotlán	Rehabilitar de manera integral vialidades prioritarias	Diseñar un plan técnico para la pavimentación o bacheo en	Construcción de pavimento a base de concreto hidráulico	17.009324°	96.742410°	Dirección de obras públicas.	2025 - 2027	1,680,000	Otras fuentes de financiamiento.	400 Metros Lineales	60 Habitantes	(No de Metros Lineales construidos / No de Metros Lineales





	intervención.	carreteras del municipio de Santa Cruz Xoxocotlán		diferentes vialidades del municipio	en la calle Zenzontles, 1ra. Etapa, en la colonia Granjas de Aguayo									programados) x100
Colonia la Oaxaqueña	Deterioro severo de la red vial debido a la falta de mantenimiento e intervención.	Mejorar las condiciones de la infraestructura en caminos y carreteras del municipio de Santa Cruz Xoxocotlán	Rehabilitar de manera integral vialidades prioritarias	Diseñar un plan técnico para la pavimentación o bacheo en diferentes vialidades del municipio	Construcción de pavimento a base de concreto hidráulico en la Calzada del Panteón, 1ra. Etapa, en la colonia La Oaxaqueña	17.022109°	96.754612°	Dirección de obras públicas.	2025 - 2027	\$1,200,000.00	Otras fuentes de financiamiento.	400 Metros Lineales	240 Habitantes	(No de Metros Lineales construidos / No de Metros Lineales programados) x100
Colonia Oriental	Deterioro severo de la red vial debido a la falta de mantenimiento e intervención.	Mejorar las condiciones de la infraestructura en caminos y carreteras del municipio de Santa Cruz Xoxocotlán	Rehabilitar de manera integral vialidades prioritarias	Diseñar un plan técnico para la pavimentación o bacheo en diferentes vialidades del municipio	Construcción de pavimento a base de concreto hidráulico en la calle González Ortega, 1ra. Etapa, en la colonia Oriental	17.011957°	96.742794°	Dirección de obras públicas.	2025 - 2027	\$720,000.00	Otras fuentes de financiamiento.	400 Metros Lineales	180 Habitantes	(No de Metros Lineales construidos / No de Metros Lineales programados) x100
Colonia Anáhuac	Deterioro severo de la red vial debido a la falta de mantenimiento	Mejorar las condiciones de la infraestructura en	Rehabilitar de manera integral vialidades	Diseñar un plan técnico para la pavimentación o	Construcción de pavimento a base de adoquín	17.004901°	96.756079°	Dirección de obras públicas.	2025 - 2027	\$1,900,000.00	Otras fuentes de financiamiento.	400 Metros Lineales	160 Habitantes	(No de Metros Lineales construidos / No de Metros





	imiento e intervención.	caminos y carreteras del municipio de Santa Cruz Xoxocotlán	prioritarias	bacheo en diferentes vialidades del municipio	en la calle Azteca, 1ra. Etapa, en la colonia Anáhuac									Lineales programados) x100
Colonia la Loma	Deterioro severo de la red vial debido a la falta de mantenimiento e intervención.	Mejorar las condiciones de la infraestructura en caminos y carreteras del municipio de Santa Cruz Xoxocotlán	Rehabilitar de manera integral vialidades prioritarias	Diseñar un plan técnico para la pavimentación o bacheo en diferentes vialidades del municipio	Construcción de pavimento a base de concreto hidráulico en la calle Circuito Vista Hermosa, 1ra. Etapa, en la colonia la Loma	17.026397°	96.747212°	Dirección de obras públicas.	2025 - 2027	\$680,000.00	Otras fuentes de financiamiento.	400 Metros Lineales	120 Habitantes	(No de Metros Lineales construidos / No de Metros Lineales programados) x100
Colonia Colinas de Santa Clara	Deterioro severo de la red vial debido a la falta de mantenimiento e intervención.	Mejorar las condiciones de la infraestructura en caminos y carreteras del municipio de Santa Cruz Xoxocotlán	Rehabilitar de manera integral vialidades prioritarias	Diseñar un plan técnico para la pavimentación o bacheo en diferentes vialidades del municipio	Construcción de pavimento a base de concreto hidráulico en la calle Santa María, 1ra. Etapa, en la colonia Colinas de Santa Clara	17.024578°	96.762334°	Dirección de obras públicas.	2025 - 2027	\$760,202.25	Otras fuentes de financiamiento.	400 Metros Lineales	160 Habitantes	(No de Metros Lineales construidos / No de Metros Lineales programados) x100
COLONIA EL PEDREGAL	Deterioro severo de la red vial debido a la falta de	Mejorar las condiciones de la infraestructura	Rehabilitar de manera integral vialidades	Diseñar un plan técnico para la pavimentación	Construcción de pavimento a base de	17.025403°	96.757199°	Dirección de obras públicas.	2025 - 2027	\$549,378.13	Otras fuentes de financiamiento.	400 Metros Lineales	128 Habitantes	(No de Metros Lineales construidos / No de





	mantenimiento e intervención.	ctura en caminos y carreteras del municipio de Santa Cruz Xoxocotlán	prioritarias	acción o bacheo en diferentes vialidades del municipio	concreto hidráulico en la calle Agustín Melgar y priv. De Agustín Melgar, 1ra. Etapa, en la colonia El Pedregal									Metros Lineales (programados) x100
COLONIA EL MIRADOR	Deterioro severo de la red vial debido a la falta de mantenimiento e intervención.	Mejorar las condiciones de la infraestructura en caminos y carreteras del municipio de Santa Cruz Xoxocotlán	Rehabilitar de manera integral vialidades prioritarias	Diseñar un plan técnico para la pavimentación o bacheo en diferentes vialidades del municipio	Construcción de pavimento a base de concreto hidráulico en la calle segunda de observatorio, en la colonia El Mirador	17.007042°	96.753159°	Dirección de obras públicas.	2025 - 2027	\$513,720.57	Otras fuentes de financiamiento.	455 Metros Lineales	132 Habitantes	(No de Metros Lineales construidos / No de Metros Lineales programados) x100
COLONIA LA UNIÓN	Deterioro severo de la red vial debido a la falta de mantenimiento e intervención.	Mejorar las condiciones de la infraestructura en caminos y carreteras del municipio de Santa Cruz Xoxocotlán	Rehabilitar de manera integral vialidades prioritarias	Diseñar un plan técnico para la pavimentación o bacheo en diferentes vialidades del municipio	Construcción de pavimento a base de concreto hidráulico en la av. La unidad, 1ra. Etapa, en la colonia unión	17.024362°	96.747933°	Dirección de obras públicas.	2025 - 2027	\$1,950.00	Otras fuentes de financiamiento.	600 Metros Lineales	6000 Habitantes	(No de Metros Lineales construidos / No de Metros Lineales programados) x100
Colonia Ampliación	Deterioro severo de la red vial	Mejorar las condiciones	Rehabilitar de manera	Diseñar un plan técnico	Construcción de pavimento	17.013020°	96.737931°	Dirección de obras públicas.	2025 - 2027	\$680,000.00	Otras fuentes de	400 Metros Lineales	96 Habitantes	(No de Metros Lineales





Independencia	debido a la falta de mantenimiento e intervención.	es de la infraestructura en caminos y carreteras del municipio de Santa Cruz Xoxocotlán	integral vialidades prioritarias	para la pavimentación o bacheo en diferentes vialidades del municipio	o a base de concreto hidráulico en la calle José María Morelos, 1ra. Etapa, en la colonia Ampliación Independencia						financiamiento.			construidos / No de Metros Lineales programados) x100
Colonia el Paraíso	Deterioro severo de la red vial debido a la falta de mantenimiento e intervención.	Mejorar las condiciones de la infraestructura en caminos y carreteras del municipio de Santa Cruz Xoxocotlán	Rehabilitar de manera integral vialidades prioritarias	Diseñar un plan técnico para la pavimentación o bacheo en diferentes vialidades del municipio	Construcción de pavimento a base de concreto hidráulico en la calle Manzana, 1ra. Etapa, en la colonia el Paraíso	17.025490°	96.774650°	Dirección de obras públicas.	2025 - 2027	\$1,020,000.00	Otras fuentes de financiamiento.	600 Metros Lineales	240 Habitantes	(No de Metros Lineales construidos / No de Metros Lineales programados) x100
Santa Cruz Xoxocotlán	Deterioro severo de la red vial debido a la falta de mantenimiento e intervención.	Mejorar las condiciones de la infraestructura en caminos y carreteras del municipio de Santa Cruz Xoxocotlán	Rehabilitar de manera integral vialidades prioritarias	Diseñar un plan técnico para la pavimentación o bacheo en diferentes vialidades del municipio	Rehabilitación de pavimento a base de concreto hidráulico en la calle Porfirio Díaz, en el barrio Calicanto.	17.024853°	96.735704°	Dirección de obras públicas.	2025 - 2027	\$867,000.00	Otras fuentes de financiamiento.	510 Metros Lineales	120 Habitantes	(No de Metros Lineales rehabilitados / No de Metros Lineales programados) x100





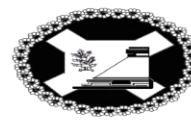
Colonia los Higos	Deterioro severo de la red vial debido a la falta de mantenimiento e intervención.	Mejorar las condiciones de la infraestructura en caminos y carreteras del municipio de Santa Cruz Xoxocotlán	Rehabilitar de manera integral vialidades prioritarias	Diseñar un plan técnico para la pavimentación o bacheo en diferentes vialidades del municipio	Construcción de pavimento a base de concreto hidráulico en la calle los Higos, 1ra. Etapa, en la colonia los Higos	17.020336°	96.756718°	Dirección de obras públicas.	2025 - 2027	\$680,000.00	Otras fuentes de financiamiento.	400 Metros Lineales	360 Habitantes	(No de Metros Lineales construidos / No de Metros Lineales programados) x100
Colonia el Progreso	Deterioro severo de la red vial debido a la falta de mantenimiento e intervención.	Mejorar las condiciones de la infraestructura en caminos y carreteras del municipio de Santa Cruz Xoxocotlán	Rehabilitar de manera integral vialidades prioritarias	Diseñar un plan técnico para la pavimentación o bacheo en diferentes vialidades del municipio	Construcción de pavimento a base de concreto hidráulico en la calle 29 de junio, 1ra. Etapa, en la colonia el Progreso	17.007673°	96.758347°	Dirección de obras públicas.	2025 - 2027	\$1,253,004.40	Otras fuentes de financiamiento.	400 Metros Lineales	140 Habitantes	(No de Metros Lineales construidos / No de Metros Lineales programados) x100
Colonia Tenochtitlan	Deterioro severo de la red vial debido a la falta de mantenimiento e intervención.	Mejorar las condiciones de la infraestructura en caminos y carreteras del municipio de Santa Cruz Xoxocotlán	Rehabilitar de manera integral vialidades prioritarias	Diseñar un plan técnico para la pavimentación o bacheo en diferentes vialidades del municipio	Construcción de pavimento a base de concreto hidráulico en la calle Xocoyotzin, 1ra. Etapa, en la colonia Tenochtitlan	17.028749°	96.753249°	Dirección de obras públicas.	2025 - 2027	\$674,137.54	Otras fuentes de financiamiento.	400 Metros Lineales	188 Habitantes	(No de Metros Lineales construidos / No de Metros Lineales programados) x100





Colonia Ampliación Emiliano Zapata	Deterioro severo de la red vial debido a la falta de mantenimiento e intervención.	Mejorar las condiciones de la infraestructura en caminos y carreteras del municipio de Santa Cruz Xoxocotlán	Rehabilitar de manera integral vialidades prioritarias	Diseñar un plan técnico para la pavimentación o bacheo en diferentes vialidades del municipio	Construcción de pavimento a base de concreto hidráulico en la calle Lomas del Cerro, 1ra. Etapa, en la colonia ampliación Emiliano Zapata	17.044554°	96.736117°	Dirección de obras públicas.	2025 - 2027	\$680,000.00	Otras fuentes de financiamiento.	400 Metros Lineales	132 Habitantes	(No de Metros Lineales construidos / No de Metros Lineales programados) x100
Colonia Cosijoeza	Deterioro severo de la red vial debido a la falta de mantenimiento e intervención.	Mejorar las condiciones de la infraestructura en caminos y carreteras del municipio de Santa Cruz Xoxocotlán	Rehabilitar de manera integral vialidades prioritarias	Diseñar un plan técnico para la pavimentación o bacheo en diferentes vialidades del municipio	Construcción de pavimento a base de concreto hidráulico en la calle Xoxocotlán, 1ra. Etapa, en la colonia Cosijoeza	17.045525°	96.735699°	Dirección de obras públicas.	2025 - 2027	\$680,000.00	Otras fuentes de financiamiento.	400 Metros Lineales	92 Habitantes	(No de Metros Lineales construidos / No de Metros Lineales programados) x100
Colonia Lomas de Nazareno	Deterioro severo de la red vial debido a la falta de mantenimiento e intervención.	Mejorar las condiciones de la infraestructura en caminos y carreteras del municipio de Santa Cruz Xoxocotlán	Rehabilitar de manera integral vialidades prioritarias	Diseñar un plan técnico para la pavimentación o bacheo en diferentes vialidades del municipio	Construcción de pavimento a base de concreto hidráulico en la av. Principal, 1ra. Etapa, en la colonia lomas de nazareno	17.016838°	96.770034°	Dirección de obras públicas.	2025 - 2027	\$1,044,616.47	Otras fuentes de financiamiento.	600 Metros Lineales	600 Habitantes	(No de Metros Lineales construidos / No de Metros Lineales programados) x100





Colonia Colinas de San José	Deterioro severo de la red vial debido a la falta de mantenimiento e intervención.	Mejorar las condiciones de la infraestructura en caminos y carreteras del municipio de Santa Cruz Xoxocotlán	Rehabilitar de manera integral vialidades prioritarias	Construir pavimento articulado a base de adoquín en calles del municipio.	Construcción de pavimento a base de adoquín en la calle los Ángeles, en la colonia Colinas de San José	17.023383°	96.762225°	Dirección de obras públicas.	2025 - 2027	\$425,000.00	Otras fuentes de financiamiento.	250 Metros Lineales	44 Habitantes	(No de Metros Lineales construidos / No de Metros Lineales programados) x100
Colonia Francisco Villa	Deterioro severo de la red vial debido a la falta de mantenimiento e intervención.	Mejorar las condiciones de la infraestructura en caminos y carreteras del municipio de Santa Cruz Xoxocotlán	Rehabilitar de manera integral vialidades prioritarias	Diseñar un plan técnico para la pavimentación o bacheo en diferentes vialidades del municipio	Construcción de pavimento a base de concreto hidráulico en la calle Lázaro Cárdenas, 1ra. Etapa, en la colonia Francisco Villa	17.026698°	96.770503°	Dirección de obras públicas.	2025 - 2027	\$953,694.01	Otras fuentes de financiamiento.	400 Metros Lineales	280 Habitantes	(No de Metros Lineales construidos / No de Metros Lineales programados) x100
Colonia Santa Elena	Deterioro severo de la red vial debido a la falta de mantenimiento e intervención.	Mejorar las condiciones de la infraestructura en caminos y carreteras del municipio de Santa Cruz Xoxocotlán	Rehabilitar de manera integral vialidades prioritarias	Dar mantenimiento preventivo y correctivo a las diferentes vialidades municipales.	Rehabilitación de pavimento a base de concreto hidráulico en la calle Manuel Monjardín, en la colonia Santa Elena	17.039852°	96.729960°	Dirección de obras públicas.	2025 - 2027	\$512,365.36	Otras fuentes de financiamiento.	245 Metros Lineales	240 Habitantes	(No de Metros Lineales rehabilitados / No de Metros Lineales programados) x100





Colonia Benemérito de las Américas	Deterioro severo de la red vial debido a la falta de mantenimiento e intervención.	Mejorar las condiciones de la infraestructura en caminos y carreteras del municipio de Santa Cruz Xoxocotlán	Rehabilitar de manera integral vialidades prioritarias	Diseñar un plan técnico para la pavimentación o bacheo en diferentes vialidades del municipio	Construcción de pavimento a base de concreto hidráulico en av. Juárez, 1ra. Etapa, en la colonia Benemérito de las Américas	17.006211°	96.759734°	Dirección de obras públicas.	2025 - 2027	\$1,409,139.81	Otras fuentes de financiamiento.	500 Metros Lineales	1000 Habitantes	(No de Metros Lineales construidos / No de Metros Lineales programados) x100
Barrio Coyotepec	Deterioro severo de la red vial debido a la falta de mantenimiento e intervención.	Mejorar las condiciones de la infraestructura en caminos y carreteras del municipio de Santa Cruz Xoxocotlán	Rehabilitar de manera integral vialidades prioritarias	Construir pavimento articulado a base de adoquín en calles del municipio	Construcción de pavimento a base de adoquín en la primera privada de Camino Antiguo a San Bartolo Coyotepec, 1ra. Etapa, en el Barrio Coyotepec	17.025302°	96.726129°	Dirección de obras públicas.	2025 - 2027	\$1,702,532.85	Otras fuentes de financiamiento.	400 Metros Lineales	132 Habitantes	(No de Metros Lineales construidos / No de Metros Lineales programados) x100
Colonia Francisco I. Madero	Deterioro severo de la red vial debido a la falta de mantenimiento e intervención.	Mejorar las condiciones de la infraestructura en caminos y carreteras del municipio de Santa Cruz Xoxocotlán	Rehabilitar de manera integral vialidades prioritarias	Construir pavimento articulado a base de adoquín en calles del municipio	Construcción de pavimento a base de adoquín en la calle Tercera privada de Av. Revolución	17.023134°	96.751887°	Dirección de obras públicas.	2025 - 2027	\$680,000.00	Otras fuentes de financiamiento.	400 Metros Lineales	152 Habitantes	(No de Metros Lineales construidos / No de Metros Lineales programados) x100





		Cruz Xoxocotlán			n, 1ra. Etapa, en la colonia Francisco I. Madero									
Colonia el Paragüito	Deterioro severo de la red vial debido a la falta de mantenimiento e intervención.	Mejorar las condiciones de la infraestructura en caminos y carreteras del municipio de Santa Cruz Xoxocotlán	Rehabilitar de manera integral vialidades prioritarias	Diseñar un plan técnico para la pavimentación o bacheo en diferentes vialidades del municipio	Construcción de pavimento a base de concreto hidráulico en calle Huamuches, 1ra. Etapa, en la colonia el Paragüito	17.03694 2°	96.735376 °	Dirección de obras públicas.	2025 - 2027	\$680,000.00	Otras fuentes de financiamiento.	400 Metros Lineales	168 Habitantes	(No de Metros Lineales construidos / No de Metros Lineales programados) x100
Colonia Francisco I. Madero	Deterioro severo de la red vial debido a la falta de mantenimiento e intervención.	Mejorar las condiciones de la infraestructura en caminos y carreteras del municipio de Santa Cruz Xoxocotlán	Rehabilitar de manera integral vialidades prioritarias	Construir pavimento articulado a base de adoquín en calles del municipio	Construcción de pavimento a base de adoquín en la calle Francisco Villa, 1ra. Etapa, en la colonia Francisco I. Madero	17.02100 3°	96.751484 °	Dirección de obras públicas.	2025 - 2027	\$790,886.34	Otras fuentes de financiamiento.	400 Metros Lineales	208 Habitantes	(No de Metros Lineales construidos / No de Metros Lineales programados) x100
Santa Cruz Xoxocotlán	Deterioro severo de la red vial debido a la falta de mantenimiento e intervención.	Mejorar las condiciones de la infraestructura en caminos y carreteras del municipio de Santa Cruz Xoxocotlán	Rehabilitar de manera integral vialidades prioritarias	Construir pavimento articulado a base de adoquín en calles del municipio	Construcción de pavimento a base de adoquín en el callejón Constitución, en el	17.02399 3°	96.735426 °	Dirección de obras públicas.	2025 - 2027	\$960,000.00	Otras fuentes de financiamiento.	600 Metros Lineales	120 Habitantes	(No de Metros Lineales construidos / No de Metros Lineales programados) x100





		Cruz Xoxocotlán			Barrio Calicanto									
Colonia Fresnos	Deterioro severo de la red vial debido a la falta de mantenimiento e intervención.	Mejorar las condiciones de la infraestructura en caminos y carreteras del municipio de Santa Cruz Xoxocotlán	Rehabilitar de manera integral vialidades prioritarias	Construir pavimento articulado a base de adoquín en calles del municipio	Construcción de pavimento a base de adoquín en la privada de Cedros y privada de Framboyanes, en la colonia Fresnos	17.009090°	96.757574°	Dirección de obras públicas.	2025 - 2027	\$439,241.66	Otras fuentes de financiamiento.	400 Metros Lineales	136 Habitantes	(No de Metros Lineales construidos / No de Metros Lineales programados) x100
Colonia Sor Juana Inés de la Cruz	Deterioro severo de la red vial debido a la falta de mantenimiento e intervención.	Mejorar las condiciones de la infraestructura en caminos y carreteras del municipio de Santa Cruz Xoxocotlán	Rehabilitar de manera integral vialidades prioritarias	Diseñar un plan técnico para la pavimentación o bacheo en diferentes vialidades del municipio	Construcción de pavimento a base de concreto hidráulico en la calle Octavio Paz, en la colonia Sor Juana Inés de la Cruz	17.038605°	96.742168°	Dirección de obras públicas.	2025 - 2027	\$868,048.40	Otras fuentes de financiamiento.	500 Metros Lineales	70 Habitantes	(No de Metros Lineales construidos / No de Metros Lineales programados) x100
San Antonio Arrazola	Deterioro severo de la red vial debido a la falta de mantenimiento e intervención.	Mejorar las condiciones de la infraestructura en caminos y carreteras del municipio de Santa Cruz	Rehabilitar de manera integral vialidades prioritarias	Pavimentar vialidades municipales con concreto asfáltico..	Rehabilitación de la carretera con concreto asfáltico en San Antonio Arrazola, tramo del km 0+000 al km 4+865.97,	17.019299°	96.749288°	Dirección de obras públicas	2025 - 2027	\$12,500,000.00	Otras fuentes de financiamiento	28800 Metros Lineales	60000 Habitantes	(No de Metros Lineales rehabilitados / No de Metros Lineales programados) x100





		Xoxocotlán			en el municipio de Santa Cruz Xoxocotlán									
Santa Cruz Xoxocotlán	Deterioro severo de la red vial debido a la falta de mantenimiento e intervención.	Mejorar las condiciones de la infraestructura en caminos y carreteras del municipio de Santa Cruz Xoxocotlán	Rehabilitar de manera integral vialidades prioritarias	Diseñar un plan técnico para la pavimentación o bacheo en diferentes vialidades del municipio	Rehabilitación con concreto hidráulico de la calle Porfirio Díaz, ubicado en la colonia centro, del municipio de Santa Cruz Xoxocotlán	17.024040°	96.733406°	Dirección de obras públicas.	2025-2027	\$1,700,000.00	Otras fuentes de financiamiento	200 Metros Lineales	40000 Habitantes	(No de Metros Lineales rehabilitados / No de Metros Lineales programados) x100
Santa Cruz Xoxocotlán	Deterioro severo de la red vial debido a la falta de mantenimiento e intervención.	Mejorar las condiciones de la infraestructura en caminos y carreteras del municipio de Santa Cruz Xoxocotlán	Rehabilitar de manera integral vialidades prioritarias	Diseñar un plan técnico para la pavimentación o bacheo en diferentes vialidades del municipio	Construcción de pavimento con concreto hidráulico en la calle cardenales, en la localidad de Santa Cruz xoxocotlán municipio de santa cruz xoxocotlán	17.011677°	96.745680°	Dirección de obras públicas.	2025-2027	\$2,500,000.00	Otras fuentes de financiamiento	300 Metros Lineales	220Habitantes	(No de Metros Lineales construidos / No de Metros Lineales programados) x100





Colonia la Soledad	Deterioro severo de la red vial debido a la falta de mantenimiento e intervención.	Mejorar las condiciones de la infraestructura en caminos y carreteras del municipio de Santa Cruz Xoxocotlán	Rehabilitar de manera integral vialidades prioritarias	Diseñar un plan técnico para la pavimentación o bacheo en diferentes vialidades del municipio	Construcción de la pavimentación con concreto hidráulico de las calles Santa Rosa y 2 de Febrero, aledañas a la escuela primaria Gral. Lázaro Cárdenas, en la colonia la soledad, municipio de santa cruz Xoxocotlán.	17.004550°	96.759231°	Dirección de obras públicas.	2025-2027	\$2,500,000.00	Otras fuentes de financiamiento	300 Metros Lineales	280 Habitantes	(No de Metros Lineales construidos / No de Metros Lineales programados) x100
Santa cruz Xoxocotlán	Deterioro severo de la red vial debido a la falta de mantenimiento e intervención.	Mejorar las condiciones de la infraestructura en caminos y carreteras del municipio de Santa Cruz Xoxocotlán	Rehabilitar de manera integral vialidades prioritarias	Diseñar un plan técnico para la pavimentación o bacheo en diferentes vialidades del municipio	Rehabilitación de pavimento con concreto hidráulico de las calles Vicente Guerrero y mártires de Tacubaya, ubicadas en la colonia centro,	17.025900°	96.732061°	Dirección de obras públicas.	2025-2027	\$1,700,000.00	Otras fuentes de financiamiento	200 Metros Lineales	180 Habitantes	(No de Metros Lineales rehabilitados / No de Metros Lineales programados) x100





					municipio de santa cruz Xoxocotlán									
Santa cruz Xoxocotlán	Deterioro severo de la red vial debido a la falta de mantenimiento e intervención.	Mejorar las condiciones de la infraestructura en caminos y carreteras del municipio de Santa Cruz Xoxocotlán	Rehabilitar de manera integral vialidades prioritarias	Diseñar un plan técnico para la pavimentación o bacheo en diferentes vialidades del municipio	Construcción de pavimento con concreto hidráulico en el camino a la Horqueta, en la localidad de Santa Cruz Xoxocotlán	17.019119°	96.733209°	Dirección de obras públicas.	2025-2027	\$2,500,000.00	Otras fuentes de financiamiento	300 Metros Lineales	220 Habitantes	(No de Metros Lineales construidos / No de Metros Lineales programados) x100
San Antonio Arrazola	Deterioro severo de la red vial debido a la falta de mantenimiento e intervención.	Mejorar las condiciones de la infraestructura en caminos y carreteras del municipio de Santa Cruz Xoxocotlán	Rehabilitar de manera integral vialidades prioritarias	Pavimentar vialidades municipales con concreto asfáltico.	Rehabilitación de la carretera con concreto asfáltico a San Antonio Arrazola, tramo del km 0+000 al km 4+865.97, en el municipio de Santa Cruz Xoxocotlán	17.019299°	96.752588°	Dirección de obras públicas.	2025-2027	\$2,000,000.00	Otras fuentes de financiamiento	226 Metros Lineales	120 Habitantes	(No de Metros Lineales rehabilitados / No de Metros Lineales programados) x100
Santa Cruz Xoxocotlán	Deterioro severo de la red vial debido a	Mejorar las condiciones de la	Rehabilitar de manera integral	Dar mantenimiento preventivo	Rehabilitación con concreto hidráulico	17.024040°	96.759032°	Dirección de obras públicas.	2025-2027	\$1,700,000.00	Otras fuentes de	200 Metros Lineales	40000 Habitantes	(No de Metros Lineales rehabilitados)





	la falta de mantenimiento e intervención.	infraestructura en caminos y carreteras del municipio de Santa Cruz Xoxocotlán	vialidades prioritarias	y correctivo a las diferentes vialidades municipales.	de la calle Porfirio Díaz, ubicado en la colonia centro, del municipio de Santa Cruz Xoxocotlán						financiamiento			dos / No de Metros Lineales programados) x100
--	---	--	-------------------------	---	---	--	--	--	--	--	----------------	--	--	---

Vivienda														
Localidad	Problema	Objetivo	Estrategia	Línea de acción	Proyecto	Longitud	Latitud	Actores involucrados	Periodo de ejecución	Costo	Fuente de financiamiento	Meta	Beneficiarios	Indicadores
Santa Cruz Xoxocotlán	Existe un alto número de viviendas en situación vulnerable en el municipio de Santa Cruz Xoxocotlán	Mejorar las condiciones de vivienda de la población vulnerable en el municipio.	Fortalecer la atención a vivienda en zonas de alta marginación mediante gestión y focalización de apoyos.	Gestionar programas federales y estatales de vivienda (CONAVI, FONHAP O, etc.).	Construyendo juntos mi obra primavera” Construcción de piso firme.	16.998713°	96.735535°		2025-2027	\$4,500,000.00	Gobierno estatal y gobierno municipal.	200 M2	1200 habitantes	(No m2 construidos/No de m2 programados)x 100





Agua y Saneamiento (Agua)														
Localidad	Problema	Objetivo	Estrategia	Línea de acción	Proyecto	Longitud	Latitud	Actores involucrados	Periodo de ejecución	Costo	Fuente de financiamiento	Meta	Beneficiarios	Indicadores
Colonia 21 de Marzo	La infraestructura hídrica en el municipio no es suficiente para abastecer a toda la población.	Mejorar el sistema de agua potable y saneamiento en el municipio.	Fortalecer la Infraestructura Hídrica.	Dar mantenimiento a pozos	Mantenimiento de pozo profundo de agua entubada, en la colonia 21 de Marzo	17.02058797	96.76272407	Dirección de Obras Públicas.	2025-2027	\$700,000	Otras fuentes de financiamiento.	50 Metros Lineales	320 beneficiarios	(No de Metros lineales rehabilitados/No de Metros lineales programados) x 100
Agencia de policía Ex garita	La infraestructura hídrica en el municipio no es suficiente para abastecer a toda la población.	Mejorar el sistema de agua potable y saneamiento en el municipio.	Fortalecer la Infraestructura Hídrica.	Rehabilitar infraestructura hidráulica existente.	Rehabilitación de la red de agua entubada en varias calles, en la agencia de policía Ex garita	17.035728	96.731626	Dirección de Obras Públicas	2025-2027	\$700,000	Otras fuentes de financiamiento	100 Metros Lineales	320 beneficiarios	(No de Metros lineales rehabilitados/No de Metros lineales programados) x 100
Agencia de policía de San Isidro Monjas	La infraestructura hídrica en el municipio no es suficiente para abastecer a toda la población.	Mejorar el sistema de agua potable y saneamiento en el municipio.	Fortalecer la Infraestructura Hídrica.	Construir nueva infraestructura y sistemas alternativos de abastecimiento.	Construcción de pozo profundo de agua entubada, en la agencia de policía de san isidro monjas	17.002963	96.747297	Dirección de Obras Públicas	2025-2027	5,000,000	Otras fuentes de financiamiento	80 Metros Lineales	1680 beneficiarios	(No de Metros lineales construidos/No de Metros lineales programados) x 100
Colonia Carrasco Altamirano	La infraestructura hídrica en	Mejorar el sistema de agua potable y	Fortalecer la Infraestructura	Construir nueva infraestructura y	Construcción del sistema de agua	17.025361	96.768096	Dirección de Desarrollo urbano.	2025-2027	1,500,000	Otras fuentes de financiamiento	100 Metros Lineales	320 beneficiarios	(No de Metros lineales construido





	el municipio no es suficiente para abastecer a toda la población.	saneamiento en el municipio.	Infraestructura Hídrica.	sistemas alternativos de abastecimiento.	entubada, en varias calles, en la colonia Carrasco Altamirano									s/No de Metros lineales programados) x 100
Colonia Las Águilas	La infraestructura hídrica en el municipio no es suficiente para abastecer a toda la población.	Mejorar el sistema de agua potable y saneamiento en el municipio.	Fortalecer la Infraestructura Hídrica.	Ampliar cobertura de redes de agua.	Ampliación de la red de agua entubada, en la calle cerro del Jaguar, en la colonia las Águilas	17.040271	96.746439	Dirección de Desarrollo urbano.	2025-2027	1,500,000	Otras fuentes de financiamiento	300 Metros Lineales	180 beneficiarios	(No de Metros lineales ampliados /No de Metros lineales programados) x 100
Colonia Nuevo Manantial	La infraestructura hídrica en el municipio no es suficiente para abastecer a toda la población.	Mejorar el sistema de agua potable y saneamiento en el municipio.	Fortalecer la Infraestructura Hídrica.	Dar mantenimiento a pozos profundos.	Mantenimiento de pozo artesiano, en la colonia Nuevo Manantial	17.02287	96.775906	Dirección de Desarrollo urbano	2025-2027	\$300,000	Otras fuentes de financiamiento	1 POZO	180 beneficiarios	(No de Metros lineales rehabilitados/No de Metros lineales programados) x 100
Colonia Insurgentes	La infraestructura hídrica en el municipio no es suficiente para abastecer a toda la población.	Mejorar el sistema de agua potable y saneamiento en el municipio.	Fortalecer la Infraestructura Hídrica.	Ampliar cobertura de redes de agua.	Ampliación de la red de agua entubada en la calle Allende, en la colonia Insurgentes.	17.034531	96.733421	Dirección de Desarrollo urbano	2025-2027	1,500,000	Otras fuentes de financiamiento	265 Metros Lineales	120 beneficiarios	(No de Metros lineales ampliados /No de Metros lineales programados) x 100





Colonia Primavera	La infraestructura hídrica en el municipio no es suficiente para abastecer a toda la población.	Mejorar el sistema de agua potable y saneamiento en el municipio.	Fortalecer la Infraestructura Hídrica.	Ampliar cobertura de redes de agua.	Ampliación de la red de agua entubada en Camino Antiguo a Monte Albán, en la colonia Primavera	17.035692	96.752099	Dirección de Desarrollo urbano	2025-2027	600,000	Otras fuentes de financiamiento	150 Metros Lineales	40 beneficiarios	(No de Metros lineales ampliados /No de Metros lineales programados) x 100
Colonia Brasil	La infraestructura hídrica en el municipio no es suficiente para abastecer a toda la población.	Mejorar el sistema de agua potable y saneamiento en el municipio.	Fortalecer la Infraestructura Hídrica.	Construir nueva infraestructura y sistemas alternativos de abastecimiento.	Construcción de cisternas para agua potable en la colonia Brasil	17.012121	96.756433	Dirección de Desarrollo urbano	2025-2027	500,000	Otras fuentes de financiamiento	10 piezas	36 beneficiarios	(No de Piezas construidas/No de piezas programadas) x 100
Colonia Brasil	La infraestructura hídrica en el municipio no es suficiente para abastecer a toda la población.	Mejorar el sistema de agua potable y saneamiento en el municipio.	Fortalecer la Infraestructura Hídrica.	Construir nueva infraestructura y sistemas alternativos de abastecimiento.	Construcción de sistema de captación de agua pluvial en la calle nogales, en la colonia Brasil	17.011889	96.75753	Dirección de Desarrollo urbano	2025-2027	200,000	Otras fuentes de financiamiento	2 piezas	76 beneficiarios	(No de Piezas construidos/No de piezas programadas) x 100
Colonia Emiliano Zapata	La infraestructura hídrica en el municipio no es suficiente	Mejorar el sistema de agua potable y saneamiento en el municipio.	Fortalecer la Infraestructura Hídrica.	Dar mantenimiento a pozos.	Mantenimiento de pozo profundo de agua entubada, en la colonia	17.043616	96.731100	Dirección de Desarrollo urbano	2025-2027	250,000	Otras fuentes de financiamiento	50 Metros Lineales	112 beneficiarios	(No de Metros lineales rehabilitados/No de Metros lineales





	para abastecer a toda la población.				Emiliano Zapata									programados) x 100
Colonia Rufino Tamayo	La infraestructura hídrica en el municipio no es suficiente para abastecer a toda la población.	Mejorar el sistema de agua potable y saneamiento en el municipio.	Fortalecer la Infraestructura Hídrica.	Dar mantenimiento a pozos.	Mantenimiento de pozo profundo de agua entubada, en la colonia Rufino Tamayo	17.024690	96.745802	Dirección de Desarrollo urbano	2025-2027	250,000	Otras fuentes de financiamiento	50 Metros Lineales	140 beneficiarios	(No de Metros lineales rehabilitados/No de Metros lineales programados) x 100
Barrio Santa Elena	La infraestructura hídrica en el municipio no es suficiente para abastecer a toda la población.	Mejorar el sistema de agua potable y saneamiento en el municipio.	Fortalecer la Infraestructura Hídrica.	Construir nueva infraestructura y sistemas alternativos de abastecimiento.	Construcción de sistema de agua entubada en varias calles, en el Barrio Santa Elena	17.037856	96.730610	Dirección de Desarrollo urbano	2025-2027	1,000,000	Otras fuentes de financiamiento	300 Metros Lineales	120 beneficiarios	(No de Metros lineales construidos/No de Metros lineales programados) x 100
Colonia la Soledad	La infraestructura hídrica en el municipio no es suficiente para abastecer a toda la población.	Mejorar el sistema de agua potable y saneamiento en el municipio.	Fortalecer la Infraestructura Hídrica.	Construir nueva infraestructura y sistemas alternativos de abastecimiento.	Construcción de sistema de agua entubada en varias calles, en la colonia la Soledad	17.002192	96.759609	Dirección de Desarrollo urbano	2025-2027	1,200,000	Otras fuentes de financiamiento	300 Metros Lineales	3000 beneficiarios	(No de Metros lineales construidos/No de Metros lineales programados) x 100
Colonia la Soledad	La infraestructura hídrica en	Mejorar el sistema de agua potable y	Fortalecer la Infraestructura	Construir nueva infraestructura y	Construcción de tanque público de	17.002007	96.757918	Dirección de Desarrollo urbano	2025-2027	\$300,000	Otras fuentes de financiamiento	30 Metros Lineales	3000 beneficiarios	(No de Metros lineales construidos





	el municipio no es suficiente para abastecer a toda la población.	saneamiento en el municipio.	Infraestructura Hídrica.	sistemas alternativos de abastecimiento.	agua potable, en la colonia la Soledad									s/No de Metros lineales programados) x 100
Agencia municipal Nazareno Xoxocotlán	La infraestructura hídrica en el municipio no es suficiente para abastecer a toda la población.	Mejorar el sistema de agua potable y saneamiento en el municipio.	Fortalecer la Infraestructura Hídrica.	Rehabilitar infraestructura hidráulica existente.	Rehabilitación de pozo profundo de agua entubada, en la Agencia de Nazareno Xoxocotlán	17.02031	96.756363	Dirección de Desarrollo urbano	2025-2027	300,000	Otras fuentes de financiamiento	50 Metros Lineales	152 beneficiarios	(No de Metros lineales rehabilitados/No de Metros lineales programados) x 100
Barrio la Crucecita	La infraestructura hídrica en el municipio no es suficiente para abastecer a toda la población.	Mejorar el sistema de agua potable y saneamiento en el municipio.	Fortalecer la Infraestructura Hídrica.	Ampliar cobertura de redes de agua.	Ampliación de la red de agua entubada en las calles: Avenida Monte Albán y Primera privada de Avenida Monte Albán, en el Barrio la Crucecita	17.035838	96.748165	Dirección de Desarrollo urbano	2025-2027	\$600,000	Otras fuentes de financiamiento	200 Metros Lineales	68 beneficiarios	(No de Metros lineales ampliados /No de Metros lineales programados) x 100
Santa Cruz Xoxocotlán	La infraestructura hídrica en el municipio no es suficiente	Mejorar el sistema de agua potable y saneamiento en el municipio.	Fortalecer la Infraestructura Hídrica.	Rehabilitar infraestructura hidráulica existente.	Rehabilitación del sistema de agua entubada en el Barrio la Ermita,	17.030188	96.735806	Dirección de Desarrollo urbano	2025-2027	300,000	Otras fuentes de financiamiento	470 Metros Lineales	76 beneficiarios	(No de Metros lineales rehabilitados/No de Metros lineales





	para abastecer a toda la población.				Santa Cruz Xoxocotlán									programados) x 100
Agencia municipal San Juan Bautista La Raya	La infraestructura hídrica en el municipio no es suficiente para abastecer a toda la población.	Mejorar el sistema de agua potable y saneamiento en el municipio.	Fortalecer la Infraestructura Hídrica.	Rehabilitar infraestructura hidráulica existente.	Rehabilitación de la red de agua entubada en varias calles, en la Agencia municipal de San Juan Bautista La Raya	16.985311	96.725208	Dirección de Desarrollo urbano	2025-2027	\$600,000	Otras fuentes de financiamiento	650 Metros Lineales	720 beneficiarios	(No de Metros lineales rehabilitados/No de Metros lineales programados) x 100
Santa Cruz Xoxocotlán	La infraestructura hídrica en el municipio no es suficiente para abastecer a toda la población.	Mejorar el sistema de agua potable y saneamiento en el municipio.	Fortalecer la Infraestructura Hídrica.	Construir nueva infraestructura y sistemas alternativos de abastecimiento.	Construcción de cárcamo de rebombeo "raíces 1" en la localidad de Santa Cruz Xoxocotlán, municipio de Santa Cruz Xoxocotlán, estado de Oaxaca.	17.008939	96.725995	SOAPA, CONAGUA Y Dirección de Desarrollo urbano	2025-2027	700,000	Otras fuentes de financiamiento	100 Metros Lineales	11000 beneficiarios	(No de Metros lineales construidos/No de Metros lineales programados) x 100
Santa Cruz Xoxocotlán	La infraestructura hídrica en el municipio no es suficiente para abastecer	Mejorar el sistema de agua potable y saneamiento en el municipio.	Fortalecer la Infraestructura Hídrica.	Rehabilitar infraestructura hidráulica existente.	Rehabilitación del sistema de agua entubada en el Sector Mictlán, en la localidad	17.030903	96.739617	SOAPA, CONAGUA Y Dirección de Desarrollo urbano	2025-2027	700,000	Otras fuentes de financiamiento	150 Metros Lineales	1,500 beneficiarios	(No de Metros lineales rehabilitados/No de Metros lineales programados) x 100





	a toda la población.				de Santa Cruz Xoxocotlán									
Santa Cruz Xoxocotlán	La infraestructura hídrica en el municipio no es suficiente para abastecer a toda la población.	Mejorar el sistema de agua potable y saneamiento en el municipio.	Fortalecer la Infraestructura Hídrica.	Construir nueva infraestructura y sistemas alternativos de abastecimiento.	Construcción de pozo profundo de agua entubada "pozo 1 aeropuerto" santa cruz Xoxocotlán	17.008983	6.725983	SOAPA, CONAGUA Y Dirección de Desarrollo urbano	2025-2027	5,148,110.01	Otras fuentes de financiamiento	100 Metros Lineales	11000 beneficiarios	(No de Metros lineales construidos/No de Metros lineales programados) x 100
Santa Cruz Xoxocotlán	La infraestructura hídrica en el municipio no es suficiente para abastecer a toda la población.	Mejorar el sistema de agua potable y saneamiento en el municipio.	Fortalecer la Infraestructura Hídrica.	Rehabilitar infraestructura hidráulica existente.	Rehabilitación de pozo profundo "Pozo CBTIS 2" en la localidad de Santa Cruz Xoxocotlán	17.026156	96.727570	Dirección de Desarrollo urbano	2025-2027	300,000	Otras fuentes de financiamiento	100 Metros Lineales	11000 beneficiarios	(No de Metros lineales rehabilitados/No de Metros lineales programados) x 100
Santa Cruz Xoxocotlán	La infraestructura hídrica en el municipio no es suficiente para abastecer a toda la población.	Mejorar el sistema de agua potable y saneamiento en el municipio.	Fortalecer la Infraestructura Hídrica.	Rehabilitar infraestructura hidráulica existente.	Rehabilitación de pozo profundo "pozo 2 Camino a Coyotepec" en Santa Cruz Xoxocotlán	17.021028	96.726643	Dirección de Desarrollo urbano	2025-2027	\$400,000	Otras fuentes de financiamiento	100 Metros Lineales	11000 beneficiarios	(No de Metros lineales rehabilitados/No de Metros lineales programados) x 100
Colonia Independencia	La infraestructura hídrica en el	Mejorar el sistema de agua potable y saneamiento	Fortalecer la Infraestructura Hídrica.	Rehabilitar infraestructura hidráulica existente.	Rehabilitación de la red de agua entubada	17.014451	96.741649	Dirección de Desarrollo urbano	2025-2027	664,752.78	Otras fuentes de financiamiento	200 Metros Lineales	520 beneficiarios	(No de Metros lineales rehabilitados/No de





	municipio no es suficiente para abastecer a toda la población.	to en el municipio.			en la privada 14 de Febrero 1ra Etapa, en la colonia Independencia									Metros lineales programados) x 100
Barrio Coyotepec	La infraestructura hídrica en el municipio no es suficiente para abastecer a toda la población.	Mejorar el sistema de agua potable y saneamiento en el municipio.	Fortalecer la Infraestructura Hídrica.	Rehabilitar infraestructura hidráulica existente.	Rehabilitación de la red de agua entubada en Camino Antiguo a San Bartolo Coyotepec, 1ra. Etapa, en el barrio Coyotepec	17.020677	96.726679	Dirección de Desarrollo urbano	2025-2027	700,000	Otras fuentes de financiamiento	100 Metros Lineales	1200 beneficiarios	(No de Metros lineales rehabilitados/No de Metros lineales programados) x 100

Agua y Saneamiento (Drenaje)														
Localidad	Problema	Objetivo	Estrategia	Línea de acción	Proyecto	Longitud	Latitud	Actores involucrados	Periodo de ejecución	Costo	Fuente de financiamiento	Meta	Beneficiarios	Indicadores
Colonia Reforma Agraria	La infraestructura hídrica en el municipio no es suficiente para abastecer a toda la población.	Mejorar el sistema de agua potable y saneamiento en el municipio.	Consolidar un sistema integral de drenaje sanitario municipal.	Rehabilitar redes de drenaje sanitario.	Rehabilitación de la red de drenaje sanitario en la Privada de Fresnos y calle Eliseo Jiménez Ruíz, en la colonia	17.04300	96.72161	Dirección de Desarrollo urbano	2025-2027	\$780,000.00	Otras fuentes de financiamiento.	150 Metros Lineales	120 beneficiarios	(No de Metros lineales rehabilitados /No de Metros lineales programados) x 100





					Reforma Agraria									
Colonia Ampliación Independencia	La infraestructura hídrica en el municipio no es suficiente para abastecer a toda la población	Mejorar el sistema de agua potable y saneamiento en el municipio	Consolidar un sistema integral de drenaje sanitario municipal	Rehabilitar redes de drenaje sanitario.	Rehabilitación de la red de drenaje sanitario en el Camino Real, en la colonia Ampliación Independencia	17.00954	96.73802	Dirección de Desarrollo urbano.	2025-2027	\$600,000.00	Otras fuentes de financiamiento.	100 Metros Lineales	480 beneficiarios	(No de Metros lineales rehabilitados /No de Metros lineales programados) x 100
Colonia Eliseo Jiménez Ruíz	La infraestructura hídrica en el municipio no es suficiente para abastecer a toda la población	Mejorar el sistema de agua potable y saneamiento en el municipio	Consolidar un sistema integral de drenaje sanitario municipal	Rehabilitar redes de drenaje sanitario.	Rehabilitación de la red de drenaje sanitario en la 1ra privada puerto Mazatlán, en la colonia Eliseo Jiménez Ruíz	17.04653	96.72213	Dirección de Desarrollo urbano	2025-2027	\$320,000.00	Otras fuentes de financiamiento.	50 Metros Lineales	112 beneficiarios	(No de Metros lineales rehabilitados /No de Metros lineales programados) x 100
Colonia Jardines de la Ciénega	La infraestructura hídrica en el municipio no es suficiente para abastecer a toda la población	Mejorar el sistema de agua potable y saneamiento en el municipio	Consolidar un sistema integral de drenaje sanitario municipal	Rehabilitar redes de drenaje sanitario.	Rehabilitación de la red de drenaje sanitario en la calle Orquídeas, en la colonia Jardines de la Ciénega	17.03144	96.74914	Dirección de Desarrollo urbano.	2025-2027	\$550,000.00	Otras fuentes de financiamiento.	116.30 Metros Lineales	320 beneficiarios	(No de Metros lineales rehabilitados /No de Metros lineales programados) x 100





Colonia la Florida	La infraestructura hídrica en el municipio no es suficiente para abastecer a toda la población.	Mejorar el sistema de agua potable y saneamiento en el municipio.	Consolidar un sistema integral de drenaje sanitario municipal.	Ampliar la cobertura de drenaje en el municipio.	Ampliación de la red de drenaje sanitario en la calle Azucenas, 1ra. Etapa, en la colonia la Florida.	17.02365	96.78012	Dirección de Desarrollo urbano.	2025-2027	\$300,000.00	Otras fuentes de financiamiento.	100 Metros Lineales	216 beneficiarios	(No de Metros lineales ampliado s/No de Metros lineales programados) x 100
Colonia Olímpica	La infraestructura hídrica en el municipio no es suficiente para abastecer a toda la población.	Mejorar el sistema de agua potable y saneamiento en el municipio.	Consolidar un sistema integral de drenaje sanitario municipal.	Ampliar la cobertura de drenaje en el municipio.	Ampliación de la red de drenaje sanitario en la calle Paola España, 1ra. Etapa, en la colonia Olímpica.	17.02237	96.77606	Dirección de Desarrollo urbano.	2025-2027	\$500,000.00	Otras fuentes de financiamiento.	150 Metros lineales	232 beneficiarios	(No de Metros lineales ampliado s/No de Metros lineales programados) x 100
Colonia 20 de Noviembre	La infraestructura hídrica en el municipio no es suficiente para abastecer a toda la población.	Mejorar el sistema de agua potable y saneamiento en el municipio.	Consolidar un sistema integral de drenaje sanitario municipal.	Ampliar la cobertura de drenaje en el municipio.	Ampliación de la red de drenaje sanitario en la calle Ricardo Flores Magón, en la colonia 20 de Noviembre.	17.02868	96.76990	Dirección de Desarrollo urbano.	2025-2027	\$240,000.00	Otras fuentes de financiamiento.	150 Metros Lineales	140 beneficiarios	(No de Metros lineales ampliado s/No de Metros lineales programados) x 100
Santa Cruz Xoxocotlán.	La infraestructura hídrica en el	Mejorar el sistema de agua potable y saneamiento	Consolidar un sistema integral de drenaje	Rehabilitar redes de drenaje sanitario	Rehabilitación de la red de drenaje sanitario	17.02545	96.73301	Dirección de Desarrollo urbano.	2025-2027	\$1,643,736.90	Otras fuentes de financiamiento.	195 Metros Lineales	328 beneficiarios	(No de Metros lineales rehabilitados /No





	municipio no es suficiente para abastecer a toda la población	nto en el municipio	sanitario municipal		en la calle Rayón y Progreso, en el Barrio de la Cruz, Santa Cruz Xoxocotlán									de Metros lineales programados) x 100
Colonia Héroes de la Revolución	La infraestructura hídrica en el municipio no es suficiente para abastecer a toda la población	Mejorar el sistema de agua potable y saneamiento en el municipio	Consolidar un sistema integral de drenaje sanitario municipal	Construir red de drenaje, subcolectores sanitarios y cárcamos de rebombeo en zonas sin cobertura.	Construcción de la red de drenaje sanitario en varias calles, en la colonia Héroes de la Revolución	17.01240	96.75681	Dirección de Desarrollo urbano.	2025-2027	\$400,000.00	Otras fuentes de financiamiento.	221 Metros Lineales	600 beneficiarios	(No de Metros lineales construidos/No de Metros lineales programados) x 100
Colonia Vista del Valle	La infraestructura hídrica en el municipio no es suficiente para abastecer a toda la población	Mejorar el sistema de agua potable y saneamiento en el municipio	Consolidar un sistema integral de drenaje sanitario municipal	Ampliar la cobertura de drenaje en el municipio	Ampliación de la red de drenaje sanitario en calle Sauces, 1ra Etapa, en la colonia Vista del Valle	17.02963	96.78473	Dirección de Desarrollo urbano.	2025-2027	\$411,365.64	Otras fuentes de financiamiento.	100 Metros Lineales	180 beneficiarios	(No de Metros lineales ampliado s/No de Metros lineales programados) x 100
Agencia de policía Ex garita	La infraestructura hídrica en el municipio no es suficiente	Mejorar el sistema de agua potable y saneamiento en el municipio	Consolidar un sistema integral de drenaje sanitario municipal	Rehabilitar redes de drenaje sanitario	Rehabilitación de la red de drenaje sanitario en la Av. Del Valle, en la	17.03570	96.72909	Dirección de Desarrollo urbano.	2025-2027	\$600,000.00	Otras fuentes de financiamiento.	100 Metros Lineales	240 beneficiarios	(No de Metros lineales rehabilitados /No de Metros lineales





	para abastecer a toda la población				agencia de policía Ex garita									programa dos) x 100
Colonia Diamante	La infraestructura hídrica en el municipio no es suficiente para abastecer a toda la población	Mejorar el sistema de agua potable y saneamiento en el municipio	Consolidar un sistema integral de drenaje sanitario municipal	Rehabilitar redes de drenaje sanitario	Rehabilitación de la red de drenaje sanitario en la Av. Oaxaca, en la colonia el Diamante	17.01722	96.74390	Dirección de Desarrollo urbano.	2025-2027	\$800,000.00	Otras fuentes de financiamiento.	100 Metros Lineales	312 beneficiarios	(No de Metros lineales rehabilitados /No de Metros lineales programados) x 100
Colonia la Paz	La infraestructura hídrica en el municipio no es suficiente para abastecer a toda la población	Mejorar el sistema de agua potable y saneamiento en el municipio	Consolidar un sistema integral de drenaje sanitario municipal	Rehabilitar redes de drenaje sanitario	Rehabilitación de la red de drenaje sanitario en la Av. De las Américas, 1ra. Etapa, en la colonia la Paz	17.00732	96.74164	Dirección de Desarrollo urbano.	2025-2027	\$1,100,000.00	Otras fuentes de financiamiento.	110 Metros Lineales	180 beneficiarios	(No de Metros lineales rehabilitados /No de Metros lineales programados) x 100
Colonia Lomas de Buenos Aires	La infraestructura hídrica en el municipio no es suficiente para abastecer a toda la población	Mejorar el sistema de agua potable y saneamiento en el municipio	Consolidar un sistema integral de drenaje sanitario municipal	Ampliar la cobertura de drenaje en el municipio	Ampliación de la red de drenaje sanitario en el Arroyo, en la colonia Lomas de Buenos Aires	17.00261	96.75620	Dirección de Desarrollo urbano.	2025-2027	\$300,000.00	Otras fuentes de financiamiento.	400 Metros Lineales	1000 beneficiarios	(No de Metros lineales ampliados /No de Metros lineales programados) x 100





Colonia Juquilita	La infraestructura hídrica en el municipio no es suficiente para abastecer a toda la población .	Mejorar el sistema de agua potable y saneamiento en el municipio .	Consolidar un sistema integral de drenaje sanitario municipal .	Ampliar la cobertura de drenaje en el municipio	Ampliación de la red de drenaje sanitario en la Priv. De los Mogotes, en la colonia Juquilita	17.01077	96.73486	Dirección de Desarrollo urbano.	2025-2027	\$200,000.00	Otras fuentes de financiamiento.	100 Metros Lineales	40 beneficiarios	(No de Metros lineales ampliado s/No de Metros lineales programados) x 100
Colonia Morelos	La infraestructura hídrica en el municipio no es suficiente para abastecer a toda la población .	Mejorar el sistema de agua potable y saneamiento en el municipio .	Consolidar un sistema integral de drenaje sanitario municipal .	Ampliar la cobertura de drenaje en el municipio	Ampliación de la red de drenaje sanitario en la calle Vicente Guerrero, en la colonia Morelos	17.02106	96.77497	Dirección de Desarrollo urbano.	2025-2027	\$550,000.00	Otras fuentes de financiamiento.	230 Metros Lineales	280 beneficiarios	(No de Metros lineales ampliado s/No de Metros lineales programados) x 100
Colonia Eliseo Jiménez Ruiz	La infraestructura hídrica en el municipio no es suficiente para abastecer a toda la población .	Mejorar el sistema de agua potable y saneamiento en el municipio .	Consolidar un sistema integral de drenaje sanitario municipal .	Rehabilitar redes de drenaje sanitario	Rehabilitación de la red de drenaje sanitario en varias calles, Segunda Etapa, en la colonia Eliseo Jiménez Ruiz	17.04821	96.72207	Dirección de Desarrollo urbano.	2025-2027	\$3,600,000.00	Otras fuentes de financiamiento.	800 Metros Lineales	1000 beneficiarios	(No de Metros lineales rehabilitados /No de Metros lineales programados) x 100
Colonia Las Palmas	La infraestructura hídrica en el	Mejorar el sistema de agua potable y saneamiento	Consolidar un sistema integral de drenaje	Ampliar la cobertura de drenaje	Ampliación de la red de drenaje sanitario	17.03283	96.75602	Dirección de Desarrollo urbano.	2025-2027	\$286,824.45	Otras fuentes de financiamiento.	100 Metros Lineales	268 beneficiarios	(No de Metros lineales ampliado s/No de





	municipio no es suficiente para abastecer a toda la población	nto en el municipio	sanitario municipal	en el municipio	en prolongación de Aldama, 1ra. Etapa, en la colonia las Palmas									Metros lineales programados) x 100
Colonia Jardines de Monte Albán	La infraestructura hídrica en el municipio no es suficiente para abastecer a toda la población	Mejorar el sistema de agua potable y saneamiento en el municipio	Consolidar un sistema integral de drenaje sanitario municipal	Construir red de drenaje, subcolectores sanitarios y cárcamos de rebombeo en zonas sin cobertura.	Construcción de la red de drenaje sanitario en la calle Reloj de Piedra, en la colonia Jardines de Monte Albán	17.03423	96.74705	Dirección de Desarrollo urbano.	2025-2027	\$462,266.55	Otras fuentes de financiamiento.	135 Metros Lineales	140 beneficiarios	(No de Metros lineales construidos/No de Metros lineales programados) x 100
Colonia 2 de Febrero	La infraestructura hídrica en el municipio no es suficiente para abastecer a toda la población	Mejorar el sistema de agua potable y saneamiento en el municipio	Consolidar un sistema integral de drenaje sanitario municipal	Ampliar la cobertura de drenaje en el municipio	Ampliación de la red de drenaje sanitario en calle 14 de febrero, en la colonia 2 de Febrero	17.02123	96.76919	Dirección de Obras Públicas.	2025-2027	\$541,489.16	Otras fuentes de financiamiento.	100 Metros Lineales	180 beneficiarios	(No de Metros lineales ampliado s/No de Metros lineales programados) x 100
Colonia Jardines del Peñón	La infraestructura hídrica en el municipio no es suficiente para	Mejorar el sistema de agua potable y saneamiento en el municipio	Consolidar un sistema integral de drenaje sanitario municipal	Ampliar la cobertura de drenaje en el municipio	Ampliación de la red de drenaje sanitario en la calle Pastores, en la colonia	17.02621	96.76384	Dirección de Obras Públicas.	2025-2027	\$780,000.00	Otras fuentes de financiamiento.	100 Metros Lineales	160 beneficiarios	(No de Metros lineales ampliado s/No de Metros lineales programados) x 100





	abastecer a toda la población				Jardines del Peñón									
Colonia los Nogales	La infraestructura hídrica en el municipio no es suficiente para abastecer a toda la población	Mejorar el sistema de agua potable y saneamiento en el municipio	Consolidar un sistema integral de drenaje sanitario municipal	Construir red de drenaje, subcolectores sanitarios y cárcamos de rebombeo en zonas sin cobertura.	Construcción de la red de drenaje en Camino Real, 1ra. Etapa, en la colonia los Nogales	17.01974	96.74113	Dirección de Obras Públicas.	2025-2027	\$300,000.00	Otras fuentes de financiamiento.	100 Metros Lineales	160 beneficiarios	(No de Metros lineales construidos/No de Metros lineales programados) x 100
Colonia el Bosque	La infraestructura hídrica en el municipio no es suficiente para abastecer a toda la población	Mejorar el sistema de agua potable y saneamiento en el municipio	Consolidar un sistema integral de drenaje sanitario municipal	Ampliar la cobertura de drenaje en el municipio	Ampliación de la red de drenaje sanitario en calle Sabinos, 1ra. Etapa, en la colonia el Bosque	17.02531	96.78141	Dirección de Obras Públicas.	2025-2027	\$600,000.00	Otras fuentes de financiamiento.	100 Metros Lineales	120 beneficiarios	(No de Metros lineales ampliados/No de Metros lineales programados) x 100
Barrio la Crucecita	La infraestructura hídrica en el municipio no es suficiente para abastecer a toda la población	Mejorar el sistema de agua potable y saneamiento en el municipio	Consolidar un sistema integral de drenaje sanitario municipal	Ampliar la cobertura de drenaje en el municipio	Ampliación de la red de drenaje sanitario en la calle Cruz de Oriente y Arroyo "el Chaneque", en el Barrio la Crucecita	17.03583	96.74816	Dirección de Obras Públicas.	2025-2027	\$400,000.00	Otras fuentes de financiamiento.	400 Metros Lineales	68 beneficiarios	(No de Metros lineales ampliados/No de Metros lineales programados) x 100





Santa Cruz Xoxocotlán	La infraestructura hídrica en el municipio no es suficiente para abastecer a toda la población.	Mejorar el sistema de agua potable y saneamiento en el municipio.	Consolidar un sistema integral de drenaje sanitario municipal.	Rehabilitar redes de drenaje sanitario.	Rehabilitación de la red de drenaje sanitario en la Privada de Melchor Ocampo, en el barrio la Ermita,	17.03076	96.73406	Dirección de Obras Públicas.	2025-2027	\$350,000.00	Otras fuentes de financiamiento.	80 Metros Lineales	48 beneficiarios	(No de Metros lineales rehabilitados /No de Metros lineales programados) x 100
Colonia Palestina	La infraestructura hídrica en el municipio no es suficiente para abastecer a toda la población.	Mejorar el sistema de agua potable y saneamiento en el municipio.	Consolidar un sistema integral de drenaje sanitario municipal.	Rehabilitar redes de drenaje sanitario.	Rehabilitación de la red de drenaje sanitario en la calle Palestina, en la colonia Palestina	17.03281	96.72935	Dirección de Obras Públicas.	2025-2027	\$700,000.00	Otras fuentes de financiamiento.	120 Metros Lineales	44 beneficiarios	(No de Metros lineales rehabilitados /No de Metros lineales programados) x 100
Colonia Paraje Paragüito	La infraestructura hídrica en el municipio no es suficiente para abastecer a toda la población.	Mejorar el sistema de agua potable y saneamiento en el municipio.	Consolidar un sistema integral de drenaje sanitario municipal.	Ampliar la cobertura de drenaje en el municipio.	Ampliación de la red de drenaje sanitario en la calle Pirul en la colonia Paraje Paragüito	17.03941	96.73479	Dirección de Obras Públicas.	2025-2027	\$400,000.00	Otras fuentes de financiamiento.	100 Metros Lineales	200 beneficiarios	((No de Metros lineales ampliados /No de Metros lineales programados) x 100
Colonia Benito Juárez	La infraestructura hídrica en el	Mejorar el sistema de agua potable y saneamiento	Consolidar un sistema integral de drenaje	Ampliar la cobertura de drenaje en el	Ampliación de la red de drenaje sanitario	17.02708	96.76223	Dirección de Obras Públicas.	2025-2027	\$475,568.37	Otras fuentes de financiamiento.	100 Metros Lineales	180 beneficiarios	(No de Metros lineales ampliados /No de





	municipio no es suficiente para abastecer a toda la población	nto en el municipio	sanitario municipal	municipio	en la calle Francisco Montes de Oca, 1ra. Etapa, en la colonia Benito Juárez									Metros lineales programados) x 100
Agencia municipal San Juan Bautista la Raya	La infraestructura hídrica en el municipio no es suficiente para abastecer a toda la población	Mejorar el sistema de agua potable y saneamiento en el municipio	Consolidar un sistema integral de drenaje sanitario municipal	Rehabilitar redes de drenaje sanitario.	Rehabilitación de la red de drenaje sanitario en la calle Lázaro Cárdenas, en la Agencia municipal de San Juan Bautista la Raya	16.98668	96.72558	Dirección de Obras Públicas.	2025-2027	\$992,179.70	Otras fuentes de financiamiento.	100 Metros Lineales	208 beneficiarios	(No de Metros lineales rehabilitados /No de Metros lineales programados) x 100
Agencia municipal San Juan Bautista la Raya	La infraestructura hídrica en el municipio no es suficiente para abastecer a toda la población	Mejorar el sistema de agua potable y saneamiento en el municipio	Consolidar un sistema integral de drenaje sanitario municipal	Rehabilitar redes de drenaje sanitario	Rehabilitación de la red de drenaje sanitario en la calle García Vigil, en la agencia municipal de San Juan Bautista la Raya	16.98624	96.72497	Dirección de Obras Públicas.	2025-2027	\$475,568.37	Otras fuentes de financiamiento	100 Metros Lineales	628 beneficiarios	(No de Metros lineales rehabilitados /No de Metros lineales programados) x 100
Colonia del Valle	La infraestructura hídrica en el municipio no es	Mejorar el sistema de agua potable y saneamiento en el	Consolidar un sistema integral de drenaje sanitario	Rehabilitar redes de drenaje sanitario	Rehabilitación de la red de drenaje sanitario en la calle Cosijopi,	17.04451	96.73318	Dirección de Obras Públicas.	2025-2027	\$400,000.00	Otras fuentes de financiamiento	90 Metros Lineales	268 beneficiarios	(No de Metros lineales rehabilitados /No de Metros lineales





	suficiente para abastecer a toda la población	municipio	municipal		en la colonia Del Valle									programados) x 100
Colonia del valle	La infraestructura hídrica en el municipio no es suficiente para abastecer a toda la población	Mejorar el sistema de agua potable y saneamiento en el municipio	Consolidar un sistema integral de drenaje sanitario municipal	Rehabilitar redes de drenaje sanitario	Rehabilitación de la red de atarjeas de drenaje sanitario 1ra. Etapa, en la colonia del Valle, municipio de Santa Cruz Xoxocotlán	17.04490	96.73298	Dirección de Obras Públicas	2025-2027	\$90,000.00	Otras fuentes de financiamiento	1693 Metros Lineales	1800 Beneficiarios	(No de Metros lineales rehabilitados /No de Metros lineales programados) x 100
Agencia municipal san juan bautista la raya	La infraestructura hídrica en el municipio no es suficiente para abastecer a toda la población	Mejorar el sistema de agua potable y saneamiento en el municipio	Consolidar un sistema integral de drenaje sanitario municipal	Rehabilitar redes de drenaje sanitario	Rehabilitación de la red de drenaje sanitario en varias calles, en la agencia municipal de San Juan Bautista la Raya	16.98733	96.72470	Dirección de obras públicas.	2025-2027	\$500,000.00	Otras fuentes de financiamiento	1050 Metros Lineales	720 Beneficiarios	(No de Metros lineales rehabilitados /No de Metros lineales programados) x 100
Fraccionamiento riberas del Atoyac	La infraestructura hídrica en el municipio no es suficiente para	Mejorar el sistema de agua potable y saneamiento en el municipio	Consolidar un sistema integral de drenaje sanitario municipal	Rehabilitar redes de drenaje sanitario	Rehabilitación de la red de drenaje sanitario en varias calles, en el fraccionamiento	17.03189	96.72689	Dirección de obras públicas.	2025-2027	\$800,000.00	Otras fuentes de financiamiento	1608.5 Metros Lineales	500 Beneficiarios	(No de Metros lineales rehabilitados /No de Metros lineales programados) x 100





	abastecer a toda la población				miento Riberas del Atoyac									
Agencia municipal de Esquipulas	La infraestructura hídrica en el municipio no es suficiente para abastecer a toda la población	Mejorar el sistema de agua potable y saneamiento en el municipio	Consolidar un sistema integral de drenaje sanitario municipal	Rehabilitar redes de drenaje sanitario	Rehabilitación de la red de drenaje sanitario en la agencia municipal de Esquipulas	17.01315	96.74328	Dirección de obras públicas.	2025-2027	\$120,000.00	Otras fuentes de financiamiento	2500 Metros Lineales	5300 Beneficiarios	(No de Metros lineales rehabilitados /No de Metros lineales programados) x 100
Santa Cruz Xoxocotlán	La infraestructura hídrica en el municipio no es suficiente para abastecer a toda la población	Mejorar el sistema de agua potable y saneamiento en el municipio	Consolidar un sistema integral de drenaje sanitario municipal	Construir red de drenaje, subcolectores sanitarios y cárcamos de rebombeo en zonas sin cobertura.	Construcción de subcolector en red de drenaje sanitario en la parte baja (col. Rufino Tamayo, el rosario, Lomas de Monte Albán y segunda ampliación de Santa Cruz Xoxocotlán	17.02875	96.74546	Dirección de obras públicas.	2025-2027	\$720,000.00	Otras fuentes de financiamiento	15000 Metros Lineales	50000 Beneficiarios	(No de Metros lineales construidos/No de Metros lineales programados) x 100
Santa Cruz Xoxocotlán	La infraestructura hídrica en	Mejorar el sistema de agua potable y	Consolidar un sistema integral de	Rehabilitar redes de drenaje sanitario.	Rehabilitación del sistema de	17.02982	96.72032	Dirección de obras públicas.	2025-2027	\$500,000.00	Otras fuentes de	10000 Metros Lineales	24800 Beneficiarios	(No de Metros lineales rehabilita





	el municipio no es suficiente para abastecer a toda la población	saneamiento en el municipio	drenaje sanitario municipal		alcantarillado en la localidad de Indeco, municipio de santa cruz xoxocotlán						financiamiento			dos /No de Metros lineales programados) x 100
Colonia reforma agraria	La infraestructura hídrica en el municipio no es suficiente para abastecer a toda la población	Mejorar el sistema de agua potable y saneamiento en el municipio	Consolidar un sistema integral de drenaje sanitario municipal	Rehabilitar redes de drenaje sanitario	Rehabilitación de la red de drenaje sanitario en varias calles, en la colonia Reforma Agraria	17.04236	96.72665	Dirección de obras públicas.	2025-2027	\$500,000.00	Otras fuentes de financiamiento	1200 Metros Lineales	1000 Beneficiarios	(No de Metros lineales rehabilitados /No de Metros lineales programados) x 100
Santa cruz Xoxocotlán	La infraestructura hídrica en el municipio no es suficiente para abastecer a toda la población	Mejorar el sistema de agua potable y saneamiento en el municipio	Consolidar un sistema integral de drenaje sanitario municipal	Construir red de drenaje, subcolectores sanitarios y cárcamos de rebombeo en zonas sin cobertura.	Construcción del emisor sanitario en las calles camino real, Juan de la barrera, Guadalupe Hinojosa de Murat, camino real antiguo y calle sin nombre de la colonia cabecera	17.00656	96.73843	Dirección de obras públicas.	2025-2027	\$700,000.00	Otras fuentes de financiamiento	2720 Metros Lineales	80000 Beneficiarios	(No de Metros lineales construidos/No de Metros lineales programados) x 100





					municipal de Santa Cruz Xoxocotlán.									
Santa cruz Xoxocotlán	La infraestructura hídrica en el municipio no es suficiente para abastecer a toda la población.	Mejorar el sistema de agua potable y saneamiento en el municipio.	Consolidar un sistema integral de drenaje sanitario municipal.	Conectar el emisor sanitario al cárcamo de rebombeo sanitario.	Interconexión del emisor sanitario al cárcamo de rebombeo en el municipio de Santa Cruz Xoxocotlán.	16.99887	96.73557	Dirección de obras públicas.	2025-2027	\$700,000.00	Otras fuentes de financiamiento	1 PIEZA	80000 Beneficiarios	(No de piezas conectadas/No de piezas programadas) x 100
Santa cruz Xoxocotlán	La infraestructura hídrica en el municipio no es suficiente para abastecer a toda la población.	Mejorar el sistema de agua potable y saneamiento en el municipio.	Consolidar un sistema integral de drenaje sanitario municipal.	Construir red de drenaje, subcolectores sanitarios y cárcamos de rebombeo en zonas sin cobertura.	Construcción del cárcamo de rebombeo en el municipio de Santa Cruz Xoxocotlán.	16.99871	96.73553	Dirección de obras públicas.	2025-2027	\$5,000,000.00	Otras fuentes de financiamiento	30 M2	80000 Beneficiarios	(No de M2 construidos/No de M2 programados) x 100
Santa cruz Xoxocotlán	La infraestructura hídrica en el municipio no es suficiente para abastecer a toda la población.	Mejorar el sistema de agua potable y saneamiento en el municipio.	Consolidar un sistema integral de drenaje sanitario municipal.	Edificar planta de tratamiento de aguas residuales.	Construcción de planta de tratamiento de aguas residuales en el municipio de Santa Cruz.	16.99849	96.73551	Dirección de obras públicas.	2025-2027	\$6,000,000.00	Otras fuentes de financiamiento	100 M2	80000 Beneficiarios	(No de M2 construidos/No de M2 programados) x 100





	población				Xoxocotlán									
Santa cruz Xoxocotlán	La infraestructura hídrica en el municipio no es suficiente para abastecer a toda la población	Mejorar el sistema de agua potable y saneamiento en el municipio	Consolidar un sistema integral de drenaje sanitario municipal	Construir red de drenaje, subcolectores sanitarios y cárcamos de rebombeo en zonas sin cobertura.	Construcción de cárcamo de rebombeo "raíces 1" en la localidad de Santa Cruz Xoxocotlán.	17.00893	96.72599	Dirección de obras públicas.	2025-2027	\$5,000,00 0.00	Otras fuentes de financiamiento	100 Metros Lineales	11000 Beneficiarios	(No de Metros lineales construidos/No de Metros lineales programados) x 100
Colonia reforma agraria	La infraestructura hídrica en el municipio no es suficiente para abastecer a toda la población	Mejorar el sistema de agua potable y saneamiento en el municipio	Consolidar un sistema integral de drenaje sanitario municipal	Rehabilitar redes de drenaje sanitario.	Rehabilitación de la red de drenaje sanitario en la calle Luis Cabrera, en la colonia reforma agraria	17.04584	96.72722	Dirección de obras públicas.	2025-2027	\$1,000,00 0.00	Otras fuentes de financiamiento	200 Metros Lineales	120 Beneficiarios	(No de Metros lineales rehabilitados /No de Metros lineales programados) x 100
Colonia carrasco Altamirano	La infraestructura hídrica en el municipio no es suficiente para abastecer a toda la población	Mejorar el sistema de agua potable y saneamiento en el municipio	Consolidar un sistema integral de drenaje sanitario municipal	Ampliar la cobertura de drenaje en el municipio	Ampliación de la red de drenaje sanitario en varias calles, en la colonia Carrasco Altamirano	17.02490	96.76947	Dirección de obras públicas.	2025-2027	\$1,000,00 0.00	Otras fuentes de financiamiento	100 Metros Lineales	320 Beneficiarios	(No de Metros lineales ampliados/No de Metros lineales programados) x 100
Colonia del valle	La infraestructura	Mejorar el sistema de agua	Consolidar un sistema	Rehabilitar redes de	Rehabilitación de la red de	17.04490	96.73298	Dirección de obras públicas.	2025-2027	\$800,000.00	Otras fuentes de	1693 Metros Lineales	1800 Beneficiarios	(No de Metros lineales





	hídrica en el municipio no es suficiente para abastecer a toda la población	potable y saneamiento en el municipio	integral de drenaje sanitario municipal	drenaje sanitario.	atarjeas de drenaje sanitario 1ra. Etapa, en la colonia del Valle.						financiamiento			rehabilitados /No de Metros lineales programados) x 100
--	---	---------------------------------------	---	--------------------	--	--	--	--	--	--	----------------	--	--	---

Infraestructura educativa														
Localidad	Problema	Objetivo	Estrategia	Línea de acción	Proyecto	Longitud	Latitud	Actores involucrados	Periodo de ejecución	Costo	Fuente de financiamiento	Meta	Beneficiarios	Indicadores
Santa Cruz Xoxocotlán.	Deficiente infraestructura educativa en el municipio	Mejorar la infraestructura educativa en el municipio de Santa Cruz Xoxocotlán	Priorizar los servicios básicos en los planteles.	Promover la construcción de bardas perimetrales.	Construcción de barda perimetral en la escuela primaria matutina "Vicente Guerrero" con clave escolar: 20DPR1891R, en la cabecera municipal de Santa Cruz Xoxocotlán	17.02953	96.7377	Dirección de educación.	2025 - 2027	\$353,600.00	Otras fuentes de financiamiento.	67 Metros Lineales	1000 Alumnos	(No de Metros lineales construidos/No de Metros lineales programados) x100





Santa Cruz Xoxocotlán.	Deficiente infraestructura educativa en el municipio .	Mejorar la infraestructura educativa en el municipio de Santa Cruz Xoxocotlán	Priorizar los servicios básicos en los planteles.	Impulsar la edificación de techados en áreas de usos múltiples	Construcción de techado en áreas de uso múltiple en la escuela secundaria general Lic. Genaro V. Vásquez, con clave escolar: 20DES0074V, en Santa Cruz Xoxocotlán.	17.01327	96.7337	Dirección de educación.	2025 - 2027	\$2,938,681.27	Otras fuentes de financiamiento.	576 M2	800 Alumnos	(No de M2 construidos / No de M2 programados)x100
Colonia los Ángeles	Deficiente infraestructura educativa en el municipio .	Mejorar la infraestructura educativa en el municipio de Santa Cruz Xoxocotlán	Priorizar los servicios básicos en los planteles.	Realizar obras didácticas en zonas con sobrepoblación escolar.	Construcción de aula en la escuela telesecundaria con clave escolar: 20DTV1886E, en la colonia los Ángeles.	17.03806	96.75303	Dirección de educación.	2025 - 2027	\$700,000.00	Otras fuentes de financiamiento.	1 AULA	100 Alumnos	(No de Aulas construidas/No de aulas programadas) X100
Agencia municipal de Esquipulas	Deficiente infraestructura educativa en el municipio .	Mejorar la infraestructura educativa en el municipio de Santa Cruz Xoxocotlán	Priorizar los servicios básicos en los planteles.	Impulsar la edificación de techados en áreas de usos múltiples	Construcción de techado en áreas de uso múltiple, en el colegio de estudios científicos y	17.01592	96.74766	Dirección de educación.	2025 - 2027	\$3,100,000.00	Otras fuentes de financiamiento	576 M2	260 Alumnos	(No de M2 construidos / No de M2 programados)x100





					tecnológicos plantel n°. 29 Xoxocotlán, con clave escolar: 20etc0029z, en la agencia municipal de Esquipulas									
Colonia Reforma Agraria	Deficiente infraestructura educativa en el municipio	Mejorar la infraestructura educativa en el municipio de Santa Cruz Xoxocotlán	Priorizar los servicios básicos en los planteles.	Realizar obras didácticas en zonas con sobrepoblación escolar	Construcción de aula didáctica en la escuela primaria Raúl Bolaños Cacho Guendulain, con clave escolar: 20dpr3108w, en la colonia reforma agraria	17.04140	96.72590	Dirección de educación.	2025 - 2027	\$700,000.00	Otras fuentes de Financiamiento	1 AULA	400 Alumnos	(No de Aulas construidas/No de aulas programadas) X100
Agencia de policía de San Isidro Monjas	Deficiente infraestructura educativa en el municipio	Mejorar la infraestructura educativa en el municipio de Santa Cruz Xoxocotlán	Priorizar los servicios básicos en los planteles.	Realizar obras didácticas en zonas con sobrepoblación escolar.	Construcción de aula didáctica en la escuela secundaria técnica 193, con clave escolar:	17.00100	96.74508	Dirección de educación.	2025 - 2027	\$700,000.00	Otras fuentes de financiamiento	1 AULA	464 Alumnos	(No de Aulas construidas/No de aulas programadas) X100





					20dst0209l, en la agencia de policía de san isidro monjas									
Agencia de policía de Aguayo	Deficiente infraestructura educativa en el municipio .	Mejorar la infraestructura educativa en el municipio de Santa Cruz Xoxocotlán	Priorizar los servicios básicos en los planteles.	Gestionar recursos con autoridades para el mejoramiento de espacios escolares	Construcción de cancha de usos múltiples en la escuela primaria presidente Juárez, con clave escolar: 20dpr2876f, en la agencia de policía de aguayo	17.00800	96.74659	Dirección de educación.	2025 - 2027	\$6,000,000.00	Otras fuentes de financiamiento	576 M2	250 Alumnos	(No de M2 construidos / No de M2 programados)x100
Santa cruz Xoxocotlán	Deficiente infraestructura educativa en el municipio .	Mejorar la infraestructura educativa en el municipio de Santa Cruz Xoxocotlán	Priorizar los servicios básicos en los planteles.	Implementar programas de mantenimiento preventivo y correctivo en infraestructura escolar.	Mantenimiento de aulas didácticas en la escuela preescolar Estefanía Castañeda, con clave escolar: 20djn17880, en la col. Lomas de San Javier	17.02847	96.77137	Dirección de educación.	2025 - 2027	\$300,000.00	Otras fuentes de financiamiento	350 M2	250 Alumnos	(No de M2 construidos / No de M2 programados)x100





Col. Reforma Agraria	Deficiente infraestructura educativa en el municipio .	Mejorar la infraestructura educativa en el municipio de Santa Cruz Xoxocotlán	Priorizar los servicios básicos en los planteles.	Realizar obras didácticas en zonas con sobre población escolar	Construcción de aula didáctica en la escuela secundaria a federal 124, con clave escolar: 20des0137q, en la col. Reforma Agraria	17.03846	96.71858	Dirección de educación.	2025 - 2027	\$700,000.00	Otras fuentes de financiamiento	1 AULA	275 Alumnos	(No de Aulas construidas/No de aulas programadas) X100
Col. Emiliano Zapata	Deficiente infraestructura educativa en el municipio .	Mejorar la infraestructura educativa en el municipio de Santa Cruz Xoxocotlán	Priorizar los servicios básicos en los planteles.	Construir sanitarios en os planteles del municipio .	Construcción de sanitarios en la escuela primaria Melchor Ocampo con clave escolar: 20dpr2594y, en la col. Emiliano Zapata	17.04097	96.73040	Dirección de educación.	2025 - 2027	\$670,000.00	Otras fuentes de financiamiento	1 SANITARIO	110 Alumnos	(No de Sanitarios construidos/ No de Sanitarios programados) X100
Col. Monte Bello	Deficiente infraestructura educativa en el municipio .	Mejorar la infraestructura educativa en el municipio de Santa Cruz Xoxocotlán	Priorizar los servicios básicos en los planteles.	Realizar obras didácticas en zonas con sobre población escolar.	Construcción de aula didáctica en la escuela primaria 21 de agosto, con clave escolar: 20dpr3474s, en la col.	17.02632	96.75350	Dirección de educación.	2025 - 2027	\$700,000.00	Otras fuentes de financiamiento	1 AULA	350 Alumnos	(No de Aulas construidas/No de aulas programadas) X100







# EJES TRANSVERSALES

SANTA CRUZ XOXOCOTLÁN  
GOBIERNO MUNICIPAL : 2025 · 2027





# EJE 1

TRANSVERSAL

IGUALDAD DE GÉNERO

PLAN MUNICIPAL DE DESARROLLO  
SANTA CRUZ XOXOCOTLÁN 2025-2027



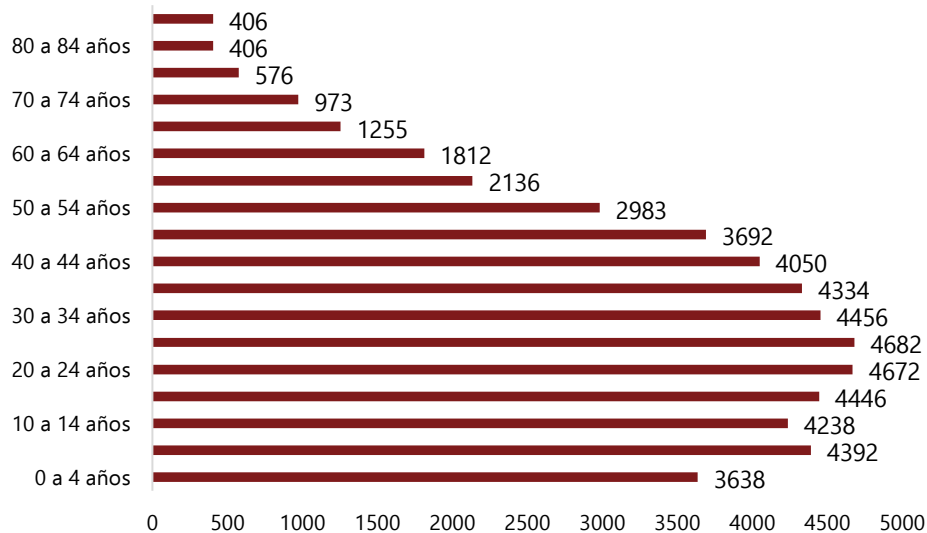


## EJE 1. Igualdad de Género

### Diagnóstico específico

Hasta antes de la presente administración municipal, Santa Cruz Xoxocotlán presentaba graves rezagos estructurales en materia de igualdad de género, resultado de una histórica falta de voluntad política, institucionalidad débil y ausencia de políticas públicas con perspectiva de género. La exclusión sistemática de las mujeres en la toma de decisiones había sido una constante: por primera vez en la historia del municipio, una mujer asumió la presidencia municipal, lo que marcó apenas un punto de inflexión en una larga trayectoria de gobiernos predominantemente masculinos, con agendas ajenas a las necesidades específicas de más de la mitad de la población.

De acuerdo con el Censo de Población y vivienda, (INEGI, 2020), el municipio cuenta con una población de 100,402 habitantes, de los cuales el 53.2% son mujeres (Gráfica 16).



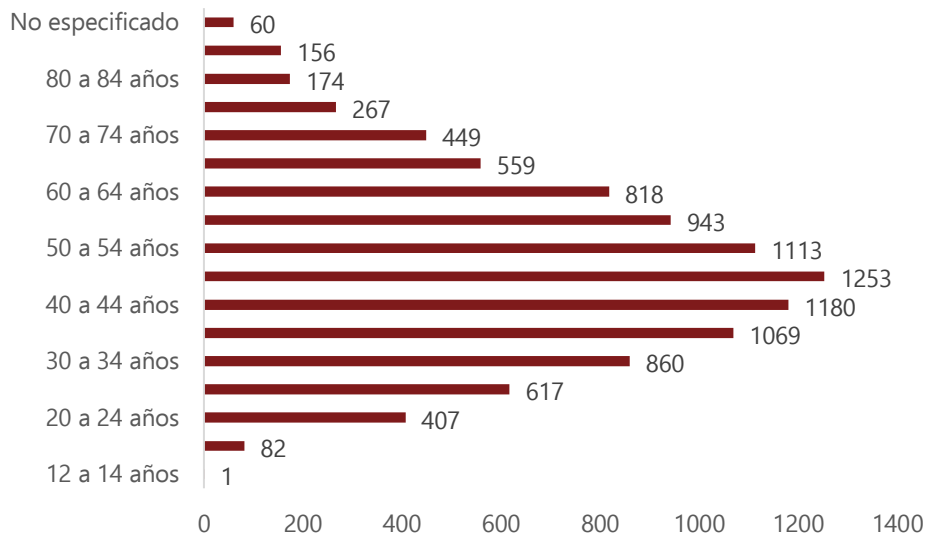
Gráfica 16: Distribución de la Población Femenina por Grupos de Edad (2000 – 2020).  
Fuente: Elaboración Propia con Datos Recabados de INEGI, Censo de Población y Vivienda 2020.

Este dato refleja la necesidad de colocar a las mujeres en el centro de las políticas públicas. Las mujeres enfrentan condiciones diferenciadas de acceso a la salud, la seguridad social, la participación comunitaria, el empleo y la educación, lo cual se refleja en diversas dimensiones



### Condiciones económicas y Jefatura de hogar

El 36.4% de los hogares eran encabezados por mujeres, muchas de ellas sin pareja, en condiciones de pobreza y con múltiples dependientes económicos, como se puede apreciar en la **Figura 36**. Sin embargo, no existían programas municipales que fortalecieran la autonomía económica de estas mujeres, ni políticas de cuidado infantil, apoyos directos o fomento al autoempleo. Las mujeres jefas de hogar eran invisibles en la planeación pública, a pesar de sostener el tejido social en contextos de abandono gubernamental (**Gráfica 17**).

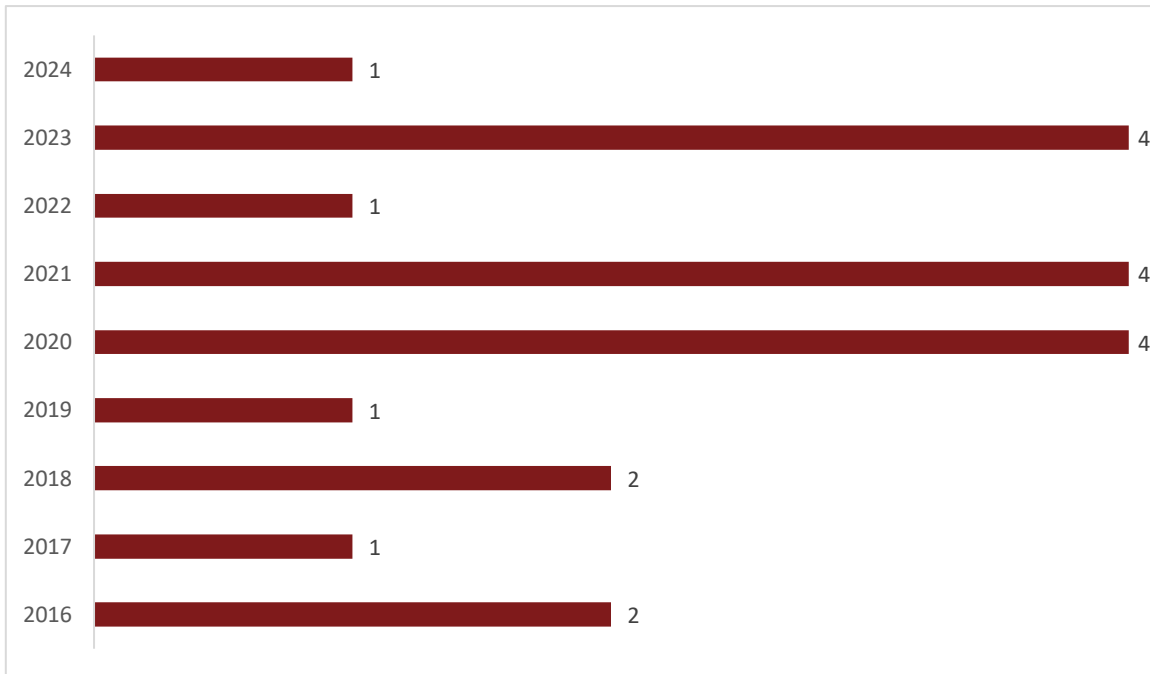


Gráfica 17: Jefas de hogares, según edades en el municipio de Santa Cruz Xoxocotlán  
Fuente: elaboración propia con datos de INEGI 2020

### Violencia de genero

Uno de los aspectos más alarmantes fue la ausencia de respuesta institucional ante la violencia de género y feminicidio. De 2016 a 2024 se han documentado al menos 20 feminicidios en el municipio según el Consorcio Oaxaca, como se observa en la **Gráfica 18**. Estos crímenes ocurrieron en un contexto de impunidad, sin estrategias de prevención, protección ni atención por parte de las administraciones anteriores. La falta de protocolos de actuación, centros de atención a víctimas o campañas de prevención confirma el abandono institucional.





Gráfica 18: número de Feminicidios en el municipio de Santa Cruz Xoxocotlán  
Fuente: Elaboración Propia con Datos Recabados de Consorcio para el dialogo Parlamentario y la Equidad Oaxaca. (2025)

Asimismo, según el Secretariado Ejecutivo del Sistema Nacional de Seguridad Pública, en 2023, Santa Cruz Xoxocotlán se ubicó entre los tres municipios con mayor número de llamadas de emergencia por violencia familiar, concentrando junto a Oaxaca de Juárez y Juchitán el 48.36% del total estatal. Esta cifra es reflejo de un entorno violento que no fue enfrentado con políticas públicas efectivas, sino normalizado por las autoridades pasadas.

Durante los **foros de participación** ciudadana realizados en el municipio de Santa Cruz Xoxocotlán, Oaxaca, se abordó el tema de igualdad de género principalmente desde la perspectiva laboral, política y social. Los participantes destacaron que, aunque existen políticas públicas y regulaciones que promueven la equidad de género y el trabajo decente, estas aún no se reflejan plenamente en la práctica cotidiana, especialmente en las micro y pequeñas empresas, donde persisten diferencias salariales, limitaciones en el acceso a puestos directivos y falta de conciliación entre la vida laboral y familiar. También se manifestó que el municipio presenta deficiencias en infraestructura urbana y servicios públicos que no incorporan plenamente criterios de accesibilidad, seguridad e inclusión, afectando de manera diferenciada a mujeres, personas con discapacidad y otros grupos vulnerables. La carencia de espacios públicos seguros, accesibles y adecuados limita la movilidad, participación social y acceso a servicios. Asimismo, la falta de capacitación del personal en atención inclusiva reduce la calidad del servicio público.





Estas condiciones reflejan una planeación urbana que históricamente no ha considerado las necesidades diferenciadas de la población, reproduciendo desigualdades en el uso y disfrute del espacio público.

## Igualdad de Género

### Problema Identificado

Rezagos históricos estructurales en igualdad de género en el municipio de Santa Cruz Xoxocotlán.

### Objetivo

Reducir las brechas de género basados en políticas públicas integrales.

### ODS Agenda 2030



## EJE 1. Santa Cruz Xoxocotlán con bienestar para todos y todas

Impulsar acciones integrales con perspectiva de género.

### Líneas de acción 1

- 1.1 Realizar jornadas itinerantes de salud integral para mujeres, priorizando comunidades marginadas (detección de cáncer, salud sexual, anticoncepción, salud mental).
- 1.2 Implementar un programa de becas y apoyos escolares municipales dirigidos a niñas y adolescentes.
- 1.3 Fortalecer las escuelas para madres jóvenes y mujeres adultas con rezago educativo.
- 1.4 Mejorar la paridad de género en los consejos, comités y cargos auxiliares comunitarios.
- 1.5 Incorporar módulos de educación con perspectiva de género y derechos humanos en actividades extracurriculares, cursos o capacitaciones municipales.

## EJE 2: Gobierno de Santa Cruz Xoxocotlán honesto, cercano y transparente

Fomentar la participación de la mujer en la toma de decisiones dentro del municipio de Santa Cruz Xoxocotlán.

### Líneas de acción 2

- 2.1. Capacitar al funcionariado municipal en perspectiva de género.
- 2.2. Promover la participación política de mujeres en el municipio





### EJE 3: Santa Cruz Xoxocotlán con seguridad, justicia para vivir en paz

Crear mecanismos municipales especializados ante la violencia contra las mujeres.

#### Líneas de acción 3

- 3.1 Establecer una Unidad Municipal de Atención a la Violencia de Género con personal especializado (trabajo social, psicología, jurídico).
- 3.2 Implementar un sistema de alerta temprana y georreferenciación de casos de violencia
- 3.3 Realizar campañas permanentes de sensibilización y prevención dirigidas a hombres, adolescentes y comunidades.
- 3.4 Firmar convenios con Fiscalía, SSPO y SSMO para protocolos de atención coordinada a víctimas.

### EJE 4: Santa Cruz Xoxocotlán con crecimiento y desarrollo económico

Promover la autonomía económica de las mujeres

#### Líneas de acción

- 4.1 Implementar un programa municipal de microcréditos o fondos rotatorios exclusivos para mujeres emprendedoras.
- 4.2 Establecer un Centro de Emprendimiento Femenino con servicios de asesoría legal, contable, comercial y digital.
- 4.3 Reservar un porcentaje de espacios en tianguis, mercados y ferias municipales para productoras o emprendedoras locales.
- 4.4 Impulsar guarderías comunitarias o apoyos al cuidado infantil que faciliten la inserción laboral o educativa de mujeres cuidadoras.

### EJE 5: Santa Cruz Xoxocotlán con infraestructura y servicios públicos.

Fortalecer infraestructura con perspectiva de género e inclusión social

#### Líneas de acción 5

- 5.1 Incorporar criterios de accesibilidad universal y seguridad como rampas y señalización y pintura en la construcción y rehabilitación de caminos
- 5.2 Priorizar proyectos de infraestructura en las colonias con alta vulnerabilidad de mujeres jefas de familia.
- 5.3 Adaptar las instalaciones públicas para que puedan ser accesible e inclusivas.



# EJE 2

TRANSVERSAL

**DESARROLLO SOSTENIBLE Y  
CAMBIO CLIMÁTICO**

**PLAN MUNICIPAL DE DESARROLLO  
SANTA CRUZ XOXOCOTLÁN 2025-2027**



## EJE 2. Desarrollo sostenible y cambio climático

### Diagnostico específico

Santa Cruz Xoxocotlán enfrenta retos ambientales significativos derivados del crecimiento urbano acelerado, el manejo deficiente de residuos, el uso ineficiente del agua y el impacto del cambio climático. Estos desafíos afectan tanto la calidad de vida como el equilibrio ecológico del territorio, especialmente en zonas rurales y periurbanas. La urbanización desordenada, la pérdida de áreas verdes y la contaminación del aire y del agua son problemas persistentes.

### Erosión del suelo provocada por actividades humanas

La erosión del suelo, provocada principalmente por la tala inmoderada de vegetación, tanto en zonas rurales como en áreas de expansión urbana, la apertura de caminos rurales, la urbanización sin planificación y los cambios de uso de suelo, representa un riesgo creciente para la estabilidad ambiental, la seguridad de las comunidades y la conservación de los recursos naturales. Estas prácticas remueven la capa superficial del suelo, reducen la infiltración pluvial, incrementan los escurrimientos superficiales y generan mayor vulnerabilidad ante deslaves y colapsos estructurales.

En Santa Cruz Xoxocotlán, las zonas más vulnerables a este fenómeno son aquellas ubicadas al poniente del municipio, cercanas a laderas o barrancas, como La Soledad, Arrazola, El Paraíso y Las Águilas, donde el crecimiento urbano ha avanzado sobre áreas no aptas para edificación.

Una gestión ambiental adecuada, basada en el uso responsable del suelo y en la restauración ecológica, permitirá disminuir los impactos de este fenómeno y fortalecer la resiliencia del municipio frente al cambio climático.



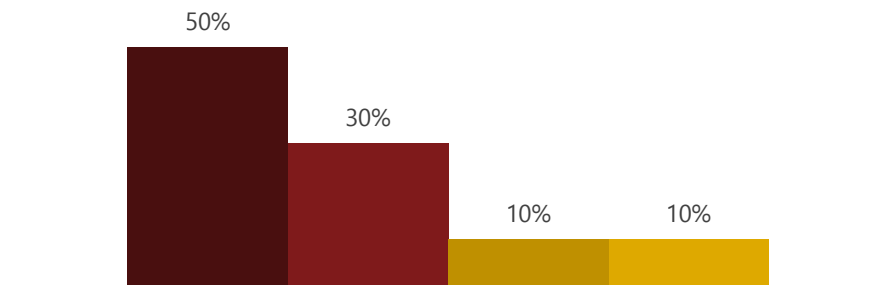
Imagen 21: Erosión del suelo en Santa Cruz Xoxocotlán  
Fuente: Elaboración propia.



## Contaminación atmosférica y quema de basura

La contaminación del aire es otro problema ambiental creciente, especialmente durante la temporada de seca, cuando se intensifican las quemas a cielo abierto de basura doméstica, residuos agrícolas y Poda vegetal. Estas prácticas, sumadas al tránsito vehicular intenso y falta de regulación en el manejo de residuos sólidos urbanos, contribuyen a la emisión de contaminantes como material particulado PM10 y PM2.5, dióxido de carbono (CO<sub>2</sub>), óxidos de nitrógeno (NOx) y compuestos orgánicos volátiles (COVs).

Estas emisiones afectan a la población, especialmente a niñas, niños, personas adultas mayores y personas con enfermedades respiratorias. En 2023, los Servicios de Salud de Oaxaca alertaron sobre el incremento de enfermedades respiratorias agudas durante marzo a mayo, asociadas a la mala calidad del aire en municipios onurbados, incluido Santa Cruz Xoxocotlán (Gráfica 19)



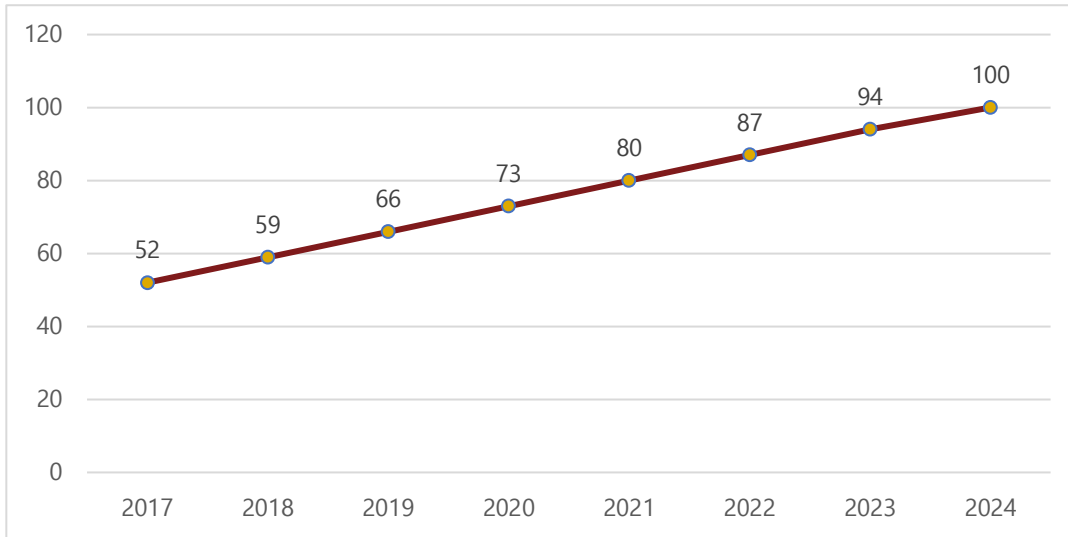
Gráfica 19: Principales Fuentes de Contaminación Atmosférica en el Municipio.  
Fuente: Elaboración Propia con datos Recabados de Zona Metropolitana de Oaxaca y fuentes locales (Plan de Acción Climática 2024)

En el municipio de Santa Cruz Xoxocotlán, la generación de residuos sólidos urbanos ha mostrado un crecimiento sostenido en los últimos años. El municipio producía alrededor de 52 toneladas diarias de basura; para 2020, el INEGI estimó un promedio de 80 toneladas diarias; y actualmente, según reportes de El Imparcial de Oaxaca (2024), la cifra asciende a casi 101 toneladas diarias. Esta tendencia refleja un incremento acelerado que representa un desafío crítico para la gestión municipal. Tras el cierre del sitio de disposición final en Zaachila, los costos de recolección y traslado se han incrementado considerablemente, alcanzando entre 500 mil y 600 mil pesos semanales, lo que presiona las finanzas municipales y dificulta una gestión eficiente de los desechos. A ello se suma que, pese a los esfuerzos comunitarios de separación, la falta de infraestructura adecuada y la persistencia de prácticas como la quema de basura agravan el problema y





generan impactos negativos tanto en la salud pública como en el medio ambiente (Gráfica 20).



Gráfica 20: Generación estimada de residuos sólidos urbanos en Santa Cruz Xoxocotlán.  
Fuente: Elaboración Propia con datos Recabados de Zona Metropolitana de Oaxaca, INEGI (2020) y fuentes locales (Plan de Acción Climática 2024).

La escasez de agua potable en Santa Cruz Xoxocotlán constituye uno de los retos más críticos para el desarrollo municipal. De acuerdo con datos oficiales del SISPLADE, cerca del 24 % de las viviendas habitadas en el municipio carecen de agua entubada dentro del hogar, lo que evidencia una profunda carencia en infraestructura básica. Esta problemática no es ajena al contexto estatal: en Oaxaca, aproximadamente el 15 % de la población se encuentra en la misma condición, y casi un 10 % depende de fuentes alternas como pozos, pipas, captación pluvial o llaves comunitarias, de acuerdo con la SEMARNAT y el INEGI. A ello se suma que, según encuestas nacionales de calidad gubernamental, únicamente el 31.2 % de la población reporta un suministro constante, mientras que apenas el 9.9 % considera que el agua que recibe es apta para el consumo humano sin riesgos. Esta crisis se agrava por la sobreexplotación y uso irregular de pozos, que ha sido señalada por vecinos como una práctica recurrente para la extracción y comercialización del recurso, lo que vulnera aún más la disponibilidad para la ciudadanía.

### Falta saneamiento de ríos

En Santa Cruz Xoxocotlán, la falta de saneamiento de los ríos y arroyos constituye un problema ambiental de gran magnitud que impacta directamente en la salud pública y la calidad de vida de la población. El **Río Salado** atraviesa el municipio en condiciones críticas, cargado de aguas





negras, residuos sólidos y descargas fecales, mientras que en el **Río Atoyac** se han documentado vertimientos de escombros y descargas clandestinas de aguas residuales provenientes de colonias que carecen de infraestructura de drenaje adecuada. Esta situación, sumada a la obstrucción de arroyos pluviales por acumulación de sedimentos y basura, incrementa el riesgo de inundaciones y afecta el equilibrio ecológico del territorio. Si bien el gobierno municipal ha impulsado acciones como el desazolve preventivo en colonias vulnerables y la promoción de tequios comunitarios de limpieza y reforestación en el **Río Nazareno**, los desafíos persisten debido a la insuficiencia de infraestructura hidráulica y a la falta de una política integral de saneamiento.

Esta problemática exige, por tanto, la coordinación interinstitucional y la participación activa de la ciudadanía para avanzar hacia la recuperación y preservación de los cuerpos de agua que atraviesan el municipio

El municipio de Santa Cruz Xoxocotlán, presenta una débil gestión ambiental, lo que ha propiciado problemas de contaminación y deterioro del entorno natural. Esta situación evidencia la falta de políticas públicas integrales orientadas a la sostenibilidad, así como limitaciones en la planeación ambiental y en la capacidad institucional para atender los retos derivados del cambio climático.

En los foros de participación ciudadana los asistentes mencionaron que uno de los principales factores que inciden en esta problemática es la escasa cultura ambiental en la población, particularmente en temas como reciclaje, separación de residuos y conservación de los recursos naturales. Esto se refleja en la necesidad de implementar acciones desde el ámbito educativo, lo que indica que actualmente no existen mecanismos suficientes de concientización ni formación ambiental en la población escolar. También destacaron que la gestión ineficiente de los residuos sólidos urbanos, caracterizada por la falta de separación en origen, limitada infraestructura para el reciclaje y escasa participación comunitaria. Esta condición genera acumulación de residuos, contaminación del suelo y del aire, así como riesgos a la salud pública. En materia de cambio climático, el municipio carece de instrumentos técnicos como diagnósticos de riesgos climáticos y planes de acción, lo que limita la capacidad de anticipación y respuesta ante fenómenos ambientales adversos. De igual manera, la ausencia de programas de prevención, como los relacionados con incendios forestales o urbanos, incrementa la vulnerabilidad del territorio.

Por otra parte, se identificaron zonas con alto valor ambiental que se encuentran en riesgo o en proceso de degradación, debido al crecimiento urbano desordenado, la erosión del suelo y la falta de regulación efectiva en el uso de suelo. Esto refleja una débil integración de criterios ambientales en la planeación del desarrollo económico y territorial. En relación con el





recurso hídrico, se observa una limitada cultura del cuidado del agua y una infraestructura insuficiente para su aprovechamiento sostenible, lo que se traduce en problemas de abastecimiento y desperdicio. La falta de sistemas de captación pluvial, tecnologías de recuperación de agua y campañas de concientización agrava esta situación. En términos generales, el municipio presenta un modelo de gestión ambiental reactivo y fragmentado, con baja articulación entre actores institucionales y sociales. Esta condición limita la implementación de acciones efectivas para la protección del medio ambiente y la adaptación al cambio climático.





## Desarrollo sostenible y cambio climático

### Problema Identificado

Débil gestión ambiental que ha propiciado contaminación en el municipio.

### Objetivo

Fortalecer la sustentabilidad ambiental en el municipio de Santa Cruz Xoxocotlán.

### ODS Agenda 2030



### EJE 1: Santa Cruz Xoxocotlán con bienestar para todas y todos

Fomentar la educación ambiental en la población del municipio

#### Líneas de acción 1

- 1.1. Instar a las y los niños a que se interesen en las prácticas de conservación ecológica mediante talleres interactivos.
- 1.2. Implementar la reforestación en planteles educativos
- 1.3. Difundir el reciclaje y la separación en reuniones municipales

### EJE 2: Gobierno de Santa Cruz Xoxocotlán honesto, cercano y transparente

Fortalecer la participación ciudadana en el manejo de residuos sólidos, en coordinación con el gobierno municipal

#### Líneas de acción 2

- 2.1. Promover la separación de residuos en origen y el reciclaje comunitario en reuniones municipales
- 2.2. Dar informes a la ciudadanía sobre el uso de los recursos destinados a ecología y conservación del medio ambiente.



EJE 3: Santa Cruz Xoxocotlán con Seguridad, Justicia Para Vivir En Paz

Realizar medidas de prevención y seguridad para el cuidado del medio ambiente

**Líneas de acción**

- 3.1 Desarrollar un programa de prevención de incendios forestales y urbanos.
- 3.2 Fomentar prácticas de conservación y restauración ecológica en zonas con riesgo de erosión o impacto urbano
- 3.3 Implementar brigadas comunitarias de reforestación en zonas críticas.

EJE 4: Santa Cruz Xoxocotlán con crecimiento y desarrollo económico.

Recuperar zonas con alto valor ambiental o vulnerables.

**Líneas de acción 4**

- 4.1 Integrar criterios ambientales en la regulación del uso de suelo y construcción.
- 4.2 Instalar centros de acopio para fertilizantes y agro quimos, y aceites.
- 4.3 Impulsar la economía local mediante proyectos sostenibles (Huertos familiares).

EJE 5: Santa Cruz Xoxocotlán con infraestructura y servicios públicos

Consolidar infraestructura para el manejo de residuos en el municipio.

**Líneas de acción 5**

- 5.1 Construir obras de sistemas de captación de agua pluvial.
- 5.2 Impulsar acciones para mejorar la cobertura y eficiencia del suministro de agua potable.
- 5.3 Implementar enotecnias para la recuperación de mantos fríaticos.
- 5.4 Gestionar la construcción de una planta tratadora de aguas residuales y pluviales.





SANTA CRUZ  
XOXOCOTLÁN

GOBIERNO MUNICIPAL 2025-2027



Plan Municipal De  
Desarrollo 2025-2027

# EJE 3

TRANSVERSAL

INTERCULTURALIDAD Y GRUPOS  
VULNERABLES

PLAN MUNICIPAL DE DESARROLLO  
SANTA CRUZ XOXOCOTLÁN 2025-2027

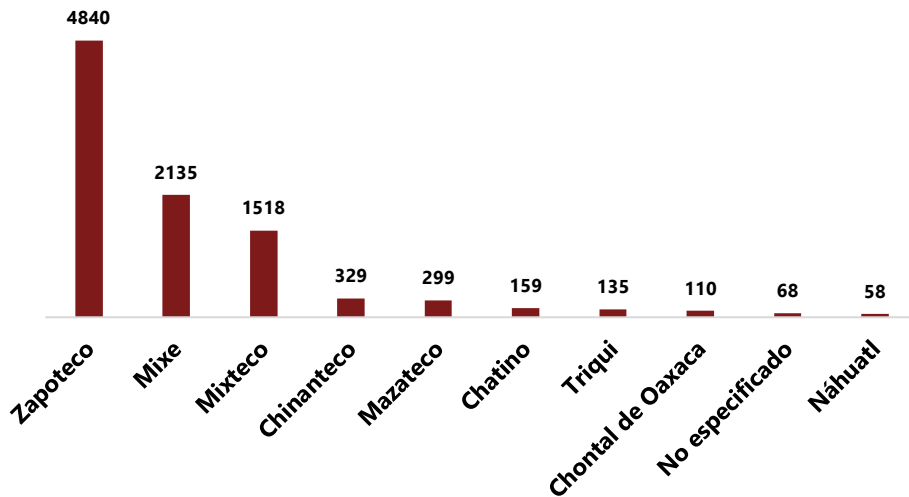


**EJE 3. Interculturalidad y grupos vulnerables.**

**Diagnóstico específico**

Santa Cruz Xoxocotlán posee una rica diversidad étnica, lingüística y cultural que representa una oportunidad para construir un municipio más justo, equitativo e incluyente. Esta pluralidad se expresa en la presencia de pueblos indígenas, comunidades afroamericanas y población migrante que conviven en su territorio.

Según el Censo de Población y Vivienda de 2020, el 9.05% de la población de tres años y más del municipio habla alguna lengua indígena. La lengua más hablada es el zapoteco (4,840 hablantes), seguido del mixe (2,135) y mixteco (1,518). También se registran hablantes de chinanteco, mazateco, chatino, triqui, entre otras. Muchas de estas lenguas enfrentan un riesgo de desplazamiento ante la falta de espacios educativos y comunitarios que fomenten su uso cotidiano (Gráfica 21).



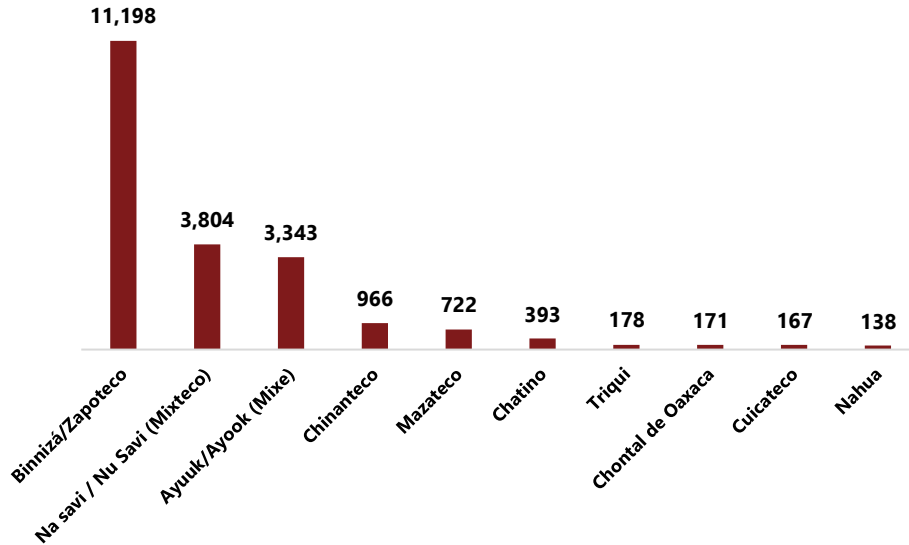
Gráfica 21: Las 10 lenguas indígenas más habladas en el municipio.

Fuente: Elaboración Propia con datos Recabados de INEGI, Censo de Población y Vivienda 2020.





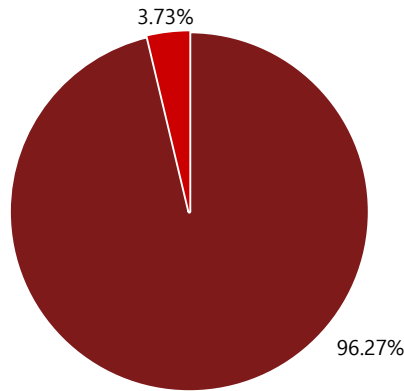
El 21.31% de la población se reconoce como indígena mediante el criterio de auto adscripción. La principal identidad indígena es la zapoteca, con 11,198 personas, seguida de la mixteca (3,804) y el mixe (3,343). También se identifican chinantecos, mazatecos, chatinos, triquis, cuicatecos y náhuatl (Gráfica 22).



Gráfica 22: Las 10 principales identidades por autoadscripción indígenas el municipio.  
Fuente: Elaboración Propia con datos Recabados de INEGI, Censo de Población y Vivienda 2020.

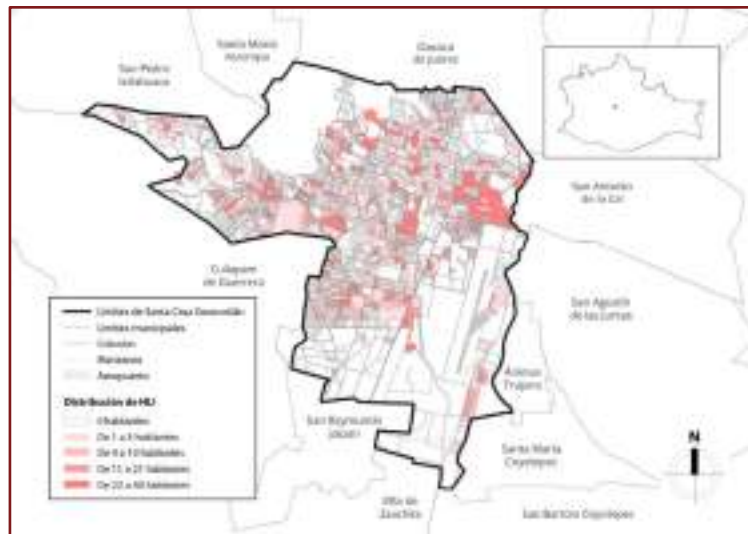
El 3.72% de la población se auto adscribe como afrodescendiente. Aunque el porcentaje es menor, su relevancia histórica, cultural y simbólica es profunda. Esta cifra también puede estar subestimada debido a la invisibilización histórica o el desconocimiento de la identidad (Gráfica 23).





- No se considera afromexicana(o) afrodescendiente
- Se considera afromexicana(o)Afrodescendiente.

Gráfica 23: Porcentaje de la población que se auto adscribe como afromexicana o afrodescendiente (2020).  
Fuente: Elaboración Propia con datos Recabados de INEGI, Censo de Población y Vivienda 2020.

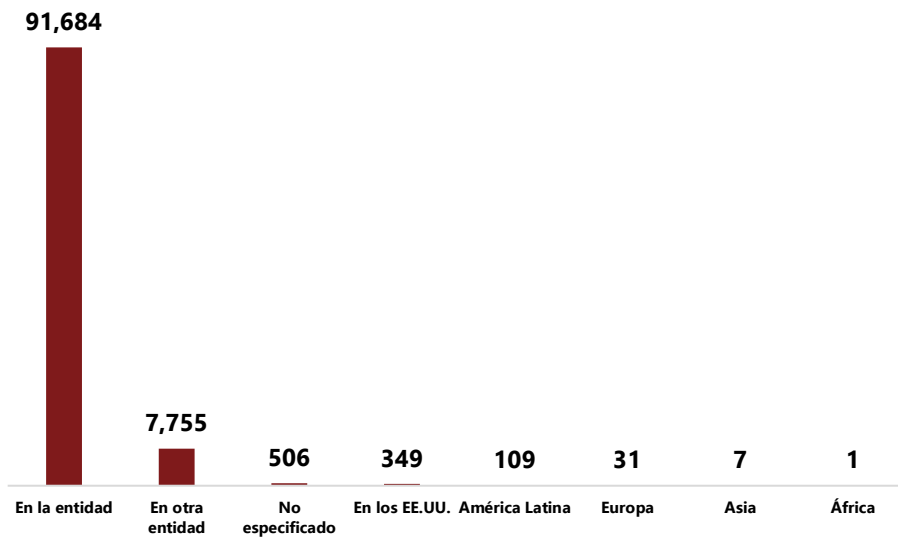


Mapa 13: Distribución de la población Indígena en Santa Cruz Xoxocotlán.  
Fuente: INEGI (2020)

La distribución de la población indígena en el municipio muestra cómo diversas zonas del municipio concentran hablantes de lenguas indígenas, desmitificando la idea de que esta riqueza solo sobrevive en comunidades rurales. Esto obliga a repensar las acciones públicas desde una lógica urbana-intercultural (Mapa 13).



Respecto a la población migrante, el 91.28% de las personas del municipio nacieron en Oaxaca, mientras que el 7.72% proviene de otras entidades del país. Del total, el 0.35% nació en Estados Unidos, 0.11% en otros países del continente americano, 0.03% en Europa, 0.007% en Asia, el 0.001% en África, además, un 0.50% no proporcionó información. Si bien estas cifras del extranjero son bajas en términos relativos, permiten visibilizar un patrón de movilidad que enriquece la composición social del municipio y demanda políticas públicas sensibles a las trayectorias migrantes (Gráfica 24).

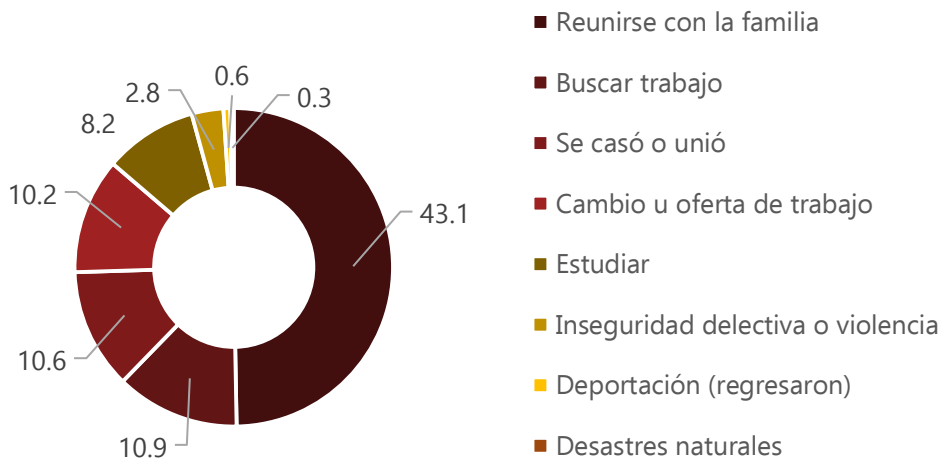


Gráfica 24: Población total del municipio según su lugar de nacimiento (2020).  
Fuente: Elaboración Propia con datos Recabados de INEGI, Censo de Población y Vivienda 2020.





Según datos del INEGI, Santa Cruz Xoxocotlán ocupa el sexto lugar entre los municipios de Oaxaca con mayor población nacida en otro país, con 497 personas. Esto refleja una notable presencia de migración internacional en la localidad. Las principales causas de migración están relacionadas con la reunificación familiar (43.1%) y la búsqueda de empleo (16.8%), lo que sugiere que muchas personas llegan o regresan al municipio motivadas por lazos familiares y oportunidades económicas. Además, el cambio u oferta de trabajo (10.9%) también influye en la movilidad de la población. Estos factores indican que Santa Cruz Xoxocotlán es un punto importante de atracción y retorno migratorio dentro del estado. Esto podría señalar la necesidad de fortalecer políticas de inclusión social, acceso a servicios y apoyo a la población migrante en el municipio (Gráfica 25).



Gráfica 25: Posibles Causas de Migración.

Fuente: Elaboración Propia con datos Recabados de INEGI, Censo de Población y Vivienda 2020.

Santa Cruz Xoxocotlán, en los Valles Centrales de Oaxaca, posee una herencia histórica y cultural profundamente arraigada. Con más de 2,500 años de historia, ha estado estrechamente ligada al desarrollo de Monte Albán, la antigua metrópoli zapoteca fundada alrededor del año 500 a.C., con la que relaciones económicas, culturales y sociales. El nombre de "Xoxocotlán" proviene del náhuatl y se compone de xoxócotl (fruto ácido o agridulce) y tlán (junto a), y significa "junto a los frutos ácidos o agridulces", lo cual alude a la riqueza natural del territorio.

Durante la colonia, Xoxocotlán formó parte del Marquesado del Valle y subordinado a la Villa de Santiago Cuilapam. En esta etapa se construyó el templo católico de Santa Elena de la Santa Cruz, como muestra de la influencia religiosa y cultural europea. A pesar de ello, la comunidad logró mantener vivas muchas de sus prácticas y elementos de su identidad indígena, dando origen a un sincretismo cultural que aún perdura.





En 1917, se documentaron vestigios arqueológicos en su territorio, lo que llevó a su declaración como zona arqueológica protegida en 1931. Esta condición patrimonial ha significado tanto una oportunidad como un desafío conservar el legado histórico y cultural de Monte Albán frente a una expansión urbana derivada del crecimiento poblacional y los flujos migratorios y desarrollo metropolitano. Esta situación exige un equilibrio entre el respeto al entorno cultural y patrimonial del municipio y la planeación territorial que responda a las nuevas realidades demográficas.

Xoxocotlán ha sabido mantener sus tradiciones a través de las celebraciones y sus festividades más representativas como el Martes de Brujas, celebrado durante los martes de Cuaresma, una costumbre que data del periodo colonial y que recuerda los esfuerzos comunitarios para construir el templo local. Mientras los hombres trabajaban en la edificación por las noches, las mujeres les ofrecían tamales de frijol y atole de maíz endulzado con panela. Para iluminar el camino, se utilizaban lámparas conocidas como "bruja".

Asimismo, el Día de Muertos en Xoxocotlán es una de las conmemoraciones más emblemáticas y con mayor riqueza cultural. Que inicia la noche del 31 de octubre y se extiende hasta el 2 de noviembre, siguiendo la creencia de que las almas de los difuntos regresan a visitar a sus seres queridos. Una de las tradiciones más representativas es la velada en los panteones, donde familias enteras se reúnen en torno a las tumbas de sus seres queridos para rendirles homenaje con música, velas, flores de cempasúchil y ofrendas de alimentos. El panteón de Santa Cruz Xoxocotlán, uno de los más antiguos y representativos de la región, se convierte en un escenario místico con cientos de velas iluminando las lápidas durante la noche.

El Día de Muertos en Xoxocotlán no solo es una muestra del sincretismo entre las creencias prehispánicas y católicas, sino también un reflejo de la importancia del respeto y el recuerdo hacia los antepasados.

La gastronomía de Xoxocotlán refleja su herencia cultural. Platillos como el guisado de frutas, higaditos, mole, tamales de chichilo y chocolate espumoso son esenciales en las festividades locales. Durante el Día de Muertos, se preparan alimentos especiales como el chichilo y el pletatamal, este último de origen mixteco y reservado exclusivamente para esta celebración.

En el ámbito artesanal, Xoxocotlán es reconocido por la elaboración de alebrijes, figuras talladas en madera que representan seres fantásticos. La comunidad de San Antonio Arrazola, considerada la cuna del alebrije, destaca por la producción de estas piezas, en las que se combinan creatividad y tradición.





A lo largo de los siglos, Santa Cruz Xoxocotlán ha sabido preservar su patrimonio histórico y cultural, enfrentando los desafíos del crecimiento urbano sin perder sus raíces. Su identidad es el resultado de la fusión de elementos prehispánicos y coloniales, reflejados en sus tradiciones, gastronomía y artesanías. Este legado constituye un patrimonio invaluable tanto para sus habitantes como para quienes visitan esta emblemática comunidad oaxaqueña.

En los **foros de participación ciudadana** se destaca la importancia de promover la interculturalidad y la atención a los grupos vulnerables como ejes fundamentales para la inclusión social y el respeto a la diversidad. Los participantes señalaron que el municipio cuenta con una amplia riqueza cultural y comunidades con distintas tradiciones, lenguas y formas de organización que deben ser reconocidas y valoradas dentro de las políticas públicas. Se mencionó la necesidad de fortalecer la igualdad de oportunidades para mujeres, personas adultas mayores, jóvenes, personas con discapacidad y comunidades indígenas, garantizando su acceso a los servicios básicos, la educación, la salud y el empleo digno. Asimismo, se propuso implementar programas municipales de inclusión, accesibilidad e interculturalidad, así como campañas de sensibilización sobre respeto, no discriminación y derechos humanos.

Por otra parte, el Municipio de Santa Cruz Xoxocotlán reconoce que la diversidad sexual y de género forma parte integral de la comunidad. A nivel nacional, la Encuesta Nacional sobre Diversidad Sexual y de Género del Instituto Nacional de Estadística y Geografía (INEGI, 2022) estimó que aproximadamente 5.1% de la población de 15 años o más se identifica como LGBTI+ (lo que equivale a cerca de 5 millones de personas. De ese total, alrededor de 0.9 % se define con identidad de género transgénero o no normativa. Con base en esta realidad, el municipio se compromete a promover ambientes seguros, accesibles y sin discriminación para las personas LGBTI+, mejorando la participación plena y respetando los principios de interculturalidad que nos distinguen.





## Interculturalidad

### Problema Identificado

Persistencia de desigualdades estructurales impide el ejercicio pleno de los derechos de las personas indígenas, afromexicanas, migrante y LGBTTIQ+.

### Objetivo

Fortalecer la inclusión, participación y reconocimiento de los pueblos indígenas, comunidades afromexicanas y LGBTTIQ+ en el municipio.

### ODS Agenda 2030

**10** REDUCCIÓN DE LAS  
DESIGUALDADES



## EJE 1: Santa Cruz Xoxocotlán con bienestar para todas y todos

### Mejorar la inclusión social y la identidad cultural en el municipio de Santa Cruz Xoxocotlán

#### Líneas de acción 1

- 1.1 Fomentar el acceso a los programas municipales para la población indígena, afromexicana y grupos vulnerables.
- 1.2 Implementar módulos de atención para la población indígena o migrante
- 1.3 Desarrollar festivales internacionales anuales donde se muestren las tradiciones mediante danzas, artesanías, gastronomía y bordados.
- 1.4 Implementar un programa de becas a los niños y jóvenes artistas y artesanos en el municipio para que promuevan la identidad cultural

## EJE 2: Gobierno de Santa Cruz Xoxocotlán honesto, cercano y transparente

### Fortalecer las capacidades del personal municipal en la atención de los derechos humanos.

#### Líneas de acción 2

- 2.1. Incluir contenidos de interculturalidad en las capacitaciones al personal del ayuntamiento.
- 2.2. Establecer un programa municipal de atención psicológica y orientación jurídica gratuita para personas LGBTI+ que enfrenten violencia o discriminación.





EJE 3: Santa Cruz Xoxocotlán con seguridad, justicia para vivir en paz.

Promover la seguridad, protección y justicia para la diversidad de grupos en el municipio.

**Líneas de acción 3**

- 3.1. Capacitar a los elementos de seguridad en derechos humanos con perspectiva de género y grupos e atención prioritaria.
- 3.2. Crear canales de denuncia para casos de violencia discriminación y delitos
- 3.3. Implementar campañas de prevención contra el delito.

EJE 4: Santa Cruz Xoxocotlán con crecimiento y desarrollo económico

Implementar proyectos económicos y productivos en el municipio.

**Líneas de acción 4**

- 4.1. Fortalecer las festividades como espacios de cohesión e identidad cultural
- 4.2. Estimular el turismo cultural respetuoso de los derechos colectivos.
- 4.3. Crear talleres de manualidades y oficios tradicionales, dirigido a mujeres, jóvenes y adulto mayor.
- 4.4. Desarrollar un programa de capacitación y comercialización en alianza con el Instituto Oaxaqueño de las Artesanías, promoviendo ferias locales de artesanos.

EJE 5: Santa Cruz Xoxocotlán con infraestructura y servicios públicos

Mejorar la infraestructura municipal para la atención integral de los diferentes grupos de la población.

**Líneas de acción 5**

- 5.1 Incrementar áreas de exhibición intercultural como oficinas de gobierno, escuelas y espacios públicos.
- 5.2 Fortalecer los espacios culturales y deportivos municipales como lugares libres de discriminación y violencia.
- 5.3 Instalar rampas normativas en accesos principales de edificios públicos.





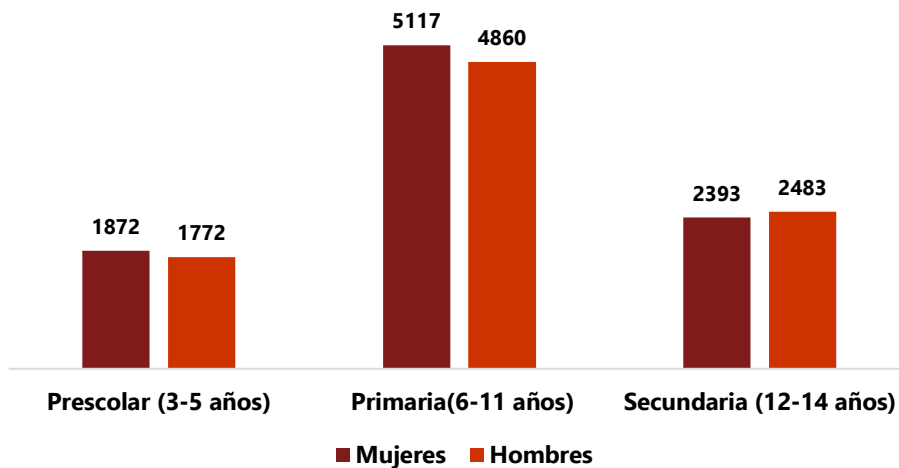
**EJE 4. Niñas, Niños y Adolescentes**

**Diagnóstico específico**

Las niñas, niños y adolescentes constituyen uno de los sectores poblacionales más importantes de Santa Cruz Xoxocotlán. Su bienestar, desarrollo y participación son fundamentales para la construcción de un municipio más justo, incluyente y con futuro. De acuerdo con el Censo de Población y Vivienda 2020, en el municipio habitan 31,465 personas de entre 0 y 17 años, lo que representa aproximadamente una tercera parte (31.3%) de la población total.

La distribución por género y categoría de edad muestra una mayor proporción de niñas en los primeros años de vida y una ligera predominancia masculina en la adolescencia temprana. Las mayores concentraciones se registran en las etapas de niñez media (10–12 años) y adolescencia temprana (13–15 años), lo cual es relevante para definir estrategias de intervención educativa, de salud y de participación social.

Esta población se encuentra en etapas clave para el diseño de políticas públicas diferenciadas. Por ejemplo, el 26.6 % de niñas y niños de 3 a 5 años no asiste al preescolar, lo que limita su desarrollo integral en una etapa crítica de aprendizaje. En términos de acceso a la educación básica, los niveles de cobertura son altos, aunque existen brechas de permanencia y desigualdades de género que se acentúan en la adolescencia. Las niñas presentan una mayor participación en preescolar y primaria, mientras que los niños predominan en secundaria (Gráfica 26)

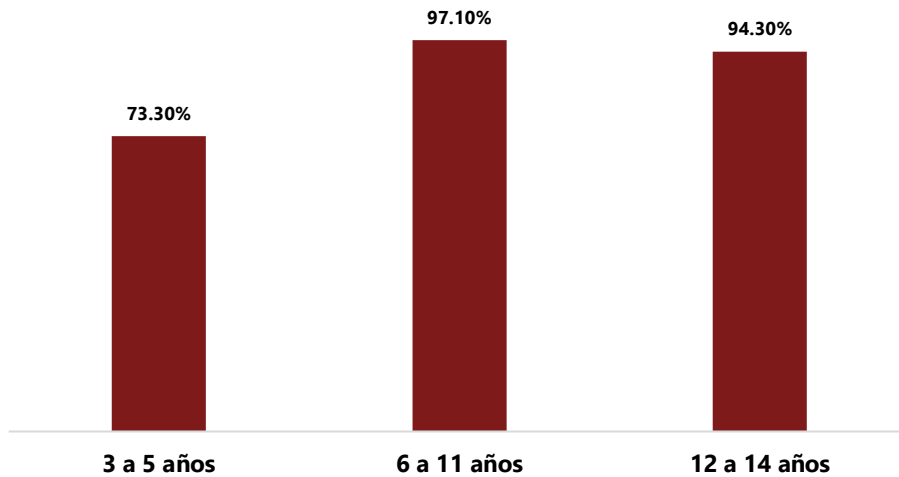


Gráfica 26: Participación escolar de niños y niñas en el municipio (3 a 14 años).  
Fuente: Elaboración Propia con datos Recabados de INEGI, Censo de Población y Vivienda 2020.





Por otro lado, los entornos comunitarios y familiares no siempre son seguros ni propicios para el desarrollo de niñas, niños y adolescentes. Los foros ciudadanos evidenciaron preocupaciones en torno al acoso escolar, violencia intrafamiliar, abuso sexual, uso problemático de redes sociales, abandono escolar y embarazo adolescente. En términos educativos, el acceso a la educación básica es relativamente alto en el municipio; sin embargo, se identifican brechas desde la primera infancia. El 26.6 % de niñas y niños de 3 a 5 años no asiste a preescolar, lo que limita su desarrollo en una etapa crítica de formación. Asimismo, persisten casos de analfabetismo entre población de 8 a 14 años, lo que evidencia rezagos estructurales que deben ser atendidos con políticas educativas focalizadas (Gráfica 27).



Gráfica 27: Asistencia escolar por nivel educativo (3 a 14 años).

Fuente: Elaboración Propia con datos Recabados de INEGI, Censo de Población y Vivienda 2020.

En materia de salud, las principales preocupaciones se relacionan con la falta de atención especializada en salud mental infantil y adolescente, y la limitada cobertura de servicios médicos en colonias periféricas

Desde el marco legal, el municipio tiene la responsabilidad de cumplir con lo establecido en:

- ◆ La Constitución Política de los Estados Unidos Mexicanos, que reconoce el interés superior de la niñez.
- ◆ La Ley General de los Derechos de Niñas, Niños y Adolescentes, que establece derechos específicos como la educación, salud, participación y protección contra la violencia.





- ◆ La Convención sobre los Derechos del Niño (ONU), que obliga a garantizar el desarrollo pleno e igualitario de la infancia.

Estas herramientas deben guiar una política pública municipal articulada, transversal y con presupuesto, que priorice a la infancia y adolescencia.

La educación es un derecho fundamental reconocido en la Constitución Política de los Estados Unidos Mexicanos, la Ley General de Derechos de Niñas, Niños y Adolescentes y la Convención sobre los Derechos del Niño. Garantizar una educación de calidad, equitativa e inclusiva es clave para el desarrollo infantil y el progreso del municipio. En Santa Cruz Xoxocotlán, la cobertura educativa en niveles básicos es alta, con la mayoría de los niños de 3 a 14 años asistiendo a la escuela con una mayor participación femenina en los primeros niveles, mientras que en secundaria la asistencia es ligeramente mayor en niños.

A pesar de estos avances, persisten desafíos importantes. El 26.6% de los niños de 3 a 5 años no asisten a preescolar, lo que subraya la necesidad de fortalecer la educación inicial. Aunque el analfabetismo en el grupo de 8 a 14 años es bajo, sigue siendo más frecuente en hombres, mientras que en mayores de 15 años afecta principalmente a mujeres. A partir de los 12 años, la asistencia escolar comienza a disminuir, lo que hace urgente la implementación de estrategias para evitar el abandono escolar. Aunque más mujeres han logrado completar estudios superiores, aún persisten desigualdades en el acceso y permanencia educativa, reflejando una brecha de género en los niveles avanzados de educación.

Otro aspecto clave es la alta incidencia de limitaciones y discapacidades en la población de 0 a 19 años, que alcanza un total de 2,728 personas, lo que subraya la urgencia de implementar políticas de atención y apoyo desde la infancia. Además, el número de personas con limitaciones funcionales es tres veces mayor que aquellas con discapacidad, lo que sugiere una mayor prevalencia de condiciones leves a moderadas. Fortalecer la inclusión social y educativa es clave para eliminar barreras y asegurar que niñas, niños y adolescentes con discapacidad puedan participar plenamente en la comunidad y mejorar su calidad de vida.

En los **Foros de participación ciudadana**, los asistentes mencionaron que el municipio de Santa Cruz Xoxocotlán presenta condiciones estructurales que vulneran los derechos de niñas, niños y adolescentes.

En el ámbito del bienestar social, los asistentes identificaron una cobertura insuficiente y desigual en programas dirigidos a la primera infancia, así como la existencia de rezago educativo y barreras de atención





para niñas, niños y adolescentes con discapacidad. La necesidad de fortalecer programas de atención integral y reducir el analfabetismo infantil evidencia que actualmente los servicios no son plenamente inclusivos ni accesibles para toda la población. Mencionaron también la necesidad de implementar programas de prevención de violencia familiar y escolar, así como protocolos de atención ante casos de maltrato infantil.

Por otra parte, existe la propuesta de implementar huertos pedagógicos refleja la necesidad de fortalecer habilidades para la vida, fomentar la autonomía y promover la educación integral desde edades tempranas. Existe también la necesidad de mejorar y ampliar estos espacios para el desarrollo social y el ejercicio pleno de los niños y adolescentes





### 3.2 Niñas, Niños y Adolescentes

#### Problema Identificado

Condiciones estructurales que vulneran los derechos de niñas, niños y adolescentes, especialmente en los primeros años de vida y en poblaciones en situación de discapacidad.

#### Objetivo

Impulsar el desarrollo integral de niñas, niños y adolescentes de Santa Cruz Xoxocotlán.

#### ODS Agenda 2030



#### EJE 1: Santa Cruz Xoxocotlán con bienestar para todas y todos

Ampliar el acceso equitativo a servicios de salud, educación, protección social para niñas, niños y adolescentes.

##### Líneas de acción 1

- 1.1. Fortalecer programas de atención a la primera infancia con enfoque de derechos.
- 1.2. Implementar acciones contra el analfabetismo infantil y el rezago educativo.
- 1.3. Brindar atención prioritaria a niñas, niños y adolescentes con discapacidad.

#### EJE 2: Gobierno de Santa Cruz Xoxocotlán honesto, cercano y transparente

Fortalecer la protección integral de niñas, niños y adolescentes mediante un gobierno capacitado y transparente.

##### Líneas de acción 2

- 2.1 Capacitar al funcionariado municipal en derechos de niñas, niños y adolescentes.
- 2.2 Reactivar el SIPINNA municipal con participación activa de todos los sectores.





EJE 3: Santa Cruz Xoxocotlán con seguridad, justicia para vivir en paz.

Promover entornos seguros y libres de violencia

**Líneas de acción 3**

- 3.1. Impulsar programas de prevención de violencia familiar y escolar.
- 3.2. Crear protocolos de atención y canalización en casos de maltrato infantil.

EJE 4: Santa Cruz Xoxocotlán con crecimiento y desarrollo económico

Desarrollar habilidades de educación económica en edades tempranas

**Líneas de acción 4**

- 4.1 Fomentar la autonomía de las y los niños al realizar huertos pedagógicos en planteles educativos
- 4.2 Implementar la responsabilidad financiera en las y los niños en conjunto con padres de familia y profesores.

EJE 5: Santa Cruz Xoxocotlán con infraestructura y servicios públicos

Gestionar infraestructura de espacios para las infancias y los adolescentes del municipio

**Líneas de acción 5**

- 5.1 Impulsar espacios de expresión infantil y adolescentes
- 5.2 Mejorar la infraestructura para esparcimiento infantil y adolescente





## VIII. Seguimiento y Evaluación

Uno de los retos más importantes que enfrentan los servidores públicos es ofrecer cuentas y resultados a la ciudadanía, hacer un adecuado uso y gestión de los recursos y hacer los cambios pertinentes a las instancias municipales para atender las demandas de la población. Es así como se diseña un sistema de monitoreo y evaluación del Plan de Desarrollo 2025-2027 de Santa Cruz Xoxocotlán que permita medir permanentemente el proceso de los objetivos y estrategias planteadas.

El **seguimiento** de cada eje se llevará a cabo mediante:

1. Reuniones e informes trimestrales de avances con los responsables de cada una de las áreas de cada eje estratégico e identificar espacios de oportunidad.
2. Presentar la información en tablas con datos cuantitativos y cualitativos según la dirección y/o mapeo de los avances de los trabajos.
3. Cada informe deberá contener los logros, dificultades y acciones de progreso.

Toda la información deberá presentarse para que ayuden a la correcta toma de decisiones de las políticas públicas del municipio y para ajustar, en su caso, las líneas de acción del Plan.

La **evaluación** del plan será de forma continua, basada en la observación de resultados tangibles en la vida comunitaria, en la percepción que tiene la ciudadanía y en la eficiencia de los servidores públicos municipales.

Finalmente, los resultados de cada acción se harán públicos mediante los canales de comunicación del municipio y a través de un informe anual brindado por la presidente municipal, fortaleciendo así la transparencia, la rendición de cuentas y la confianza ciudadana.





## IX. Anexos

### Matriz de Riesgos y Problemas

El documento puede visualizarse en el siguiente enlace:

<https://sisplade.oaxaca.gob.mx/sisplade2/ActasMatrizPR/2025/385/MATRICES%20XOXOCOTL%C3%81N.pdf>

### Acta de Integración del Consejo de Desarrollo Social Municipal (CDSM)

El documento puede visualizarse en el siguiente enlace:

<https://sisplade.oaxaca.gob.mx/sisplade2/ActasCMD/2025/385/ACTA%20DE%20INTEGRACION%20DEL%20CDSM%202025.pdf>

### Acta de Priorización de Obras, Acciones y Proyectos del CDSM

El documento puede visualizarse en el siguiente enlace:

<https://sisplade.oaxaca.gob.mx/sisplade2/Actas/2025/385/ACTA%20PRIORIZACION%20DE%20OBRAS%20Y%20PROYECTOS%20DEL%20CDSM%202025.pdf>





**SANTA CRUZ  
XOXOCOTLÁN**  
GOBIERNO MUNICIPAL | 2025 - 2027

"2025, Bicentenario de la Primera Constitución Política del Estado Libre y Soberano de Oaxaca"

REGIDORÍA DE  
TURISMO

MUNICIPALIDAD DE SANTA CRUZ XOXOCOTLÁN  
DISTRITO CENTRO, OAXACA  
01/10/2025-31/12/2027



REGIDORÍA DE  
BIENESTAR SOCIAL

MUNICIPALIDAD DE SANTA CRUZ XOXOCOTLÁN  
DISTRITO CENTRO, OAXACA

SINDICATO  
PROGRESADOR

MUNICIPALIDAD DE SANTA CRUZ XOXOCOTLÁN  
DISTRITO CENTRO, OAXACA  
01/10/2025-31/12/2027

**ACTA DE LA TRIGÉSIMA SEGUNDA SESIÓN EXTRAORDINARIA DE CABILDO PARA ANALIZAR, DISCUTIR Y APROBAR EN SU CASO EL PLAN MUNICIPAL DE DESARROLLO DE SANTA CRUZ XOXOCOTLÁN, 2025 - 2027.**

En la Ciudad de Santa Cruz Xoxocotlán, municipio del mismo nombre, perteneciente al Distrito del Centro, Oaxaca, siendo las diecisiete horas del día doce de noviembre de dos mil veinticinco, reunidos en el Salón de Sesiones del Palacio Municipal ubicado en calle Morelos sin número colonia Centro, las y los concejales integrantes del Honorable Ayuntamiento Constitucional, con la finalidad de llevar a cabo la trigésima segunda Sesión Extraordinaria de Cabildo que tiene como finalidad el análisis, discusión y aprobación en su caso del Plan Municipal de Desarrollo de Santa Cruz Xoxocotlán, 2025 - 2027, de conformidad con lo dispuesto por los artículos 115 fracciones II, III inciso e) y IV de la Constitución Política de los Estados Unidos Mexicanos; 113 fracción II, III inciso e) de la Constitución Política del Estado Libre y Soberano de Oaxaca; 43 apartado B fracción I, 46 fracción II, 47 fracción XI, 48, 49, 50 y 68 fracciones V y XV, 71 fracción VI, 73 fracción I y 92 de la Ley Orgánica Municipal del Estado de Oaxaca; 63 de la Ley Estatal de Planeación y 45 de la Ley de Planeación, Desarrollo Administrativo y Servicios Públicos Municipales; bajo el siguiente:

**Orden del Día**

- Primero. Pase de lista.
- Segundo. Declaratoria del Quórum.
- Tercero. Instalación de la Sesión.
- Cuarto. Lectura y Aprobación del Orden del día.
- Quinto. Lectura del Acta anterior.
- Sexto. Cumplimiento de los acuerdos tomados en el acta anterior.
- Séptimo. Análisis, Discusión y Aprobación en su caso del Plan Municipal de Desarrollo de Santa Cruz Xoxocotlán, 2025 - 2027.
- Octavo. Clausura de la Sesión.

Para desahogar la Trigésima Segunda Sesión Extraordinaria de Cabildo, y en cumplimiento a lo que dispone el artículo 50, de la Ley Orgánica Municipal para el Estado de Oaxaca, la Ciudadana Nancy Natalia Benítez Zárate, Presidenta Municipal del Honorable Ayuntamiento Constitucional del Municipio de Santa Cruz Xoxocotlán, distrito del Centro, Oaxaca, da la bienvenida y me gira instrucción como Secretario Municipal, para que lleve a cabo el desarrollo de la presente Sesión de Cabildo atendiendo lo previsto en el artículo 92, párrafo primero, fracción III y IV de la Ley Orgánica Municipal del Estado de Oaxaca; por tal razón y en uso de mis facultades, procedo al desarrollo de la Trigésima Segunda Sesión Extraordinaria de Cabildo, como sigue:

**Desarrollo de la Sesión Extraordinaria de Cabildo**

Primero. Pase de Lista.

*Transformando por tu bienestar*

REGIDORÍA DE  
EQUIDAD Y GÉNERO  
MUNICIPALIDAD DE SANTA CRUZ XOXOCOTLÁN  
DISTRITO CENTRO, OAXACA  
01/10/2025-31/12/2027



**SANTA CRUZ  
XOXOCOTLÁN**  
GOBIERNO MUNICIPAL 2025-2027

2025, Bicentenario de la Primera Constitución Política del Estado Libre y Soberano de Oaxaca

SECRETARÍA DE  
TURISMO

SECRETARÍA DE  
BIENESTAR SOCIAL

SECRETARÍA DE  
PROCESADOR

En cumplimiento al artículo 50, párrafo primero, de la Ley Orgánica Municipal del Estado de Oaxaca, procedo a pasar lista y se corrobora la asistencia de las y los concejales siguientes:

Nombre	Cargo
C. Nancy Natalia Benítez Zárate	Presidenta Municipal
C. Omar Bernal Santiago	Síndico Procurador
C. Ana Lilia Aguilar Pacheco	Síndica Hacendaria
C. Pánfilo Martínez Agudo	Regidor de Hacienda
C. Itzel Armida Aquino García	Regidora de Obras Públicas
C. Evencio Cortes Rodríguez	Regidor de Agencias y Colonias
C. Gabriela Grisel Matías Narváez	Regidora de Educación
C. Anibal Marcos Silva Arellanez	Regidor de Salud y Bienestar Natural
C. Marobyn Leslye Contreras García	Regidora de Equidad y Género
C. Johnny Ramírez Cruz	Regidor de Desarrollo Económico
C. Hilda Pérez Pacheco	Regidora de Bienestar Social
C. Karla Lizbeth Morales Celis	Regidora de Ecología
C. Javier Matías Aquino	Regidor de Cultura
C. Freddy Gil Pineda Gopar	Regidor de Derechos Humanos
C. Norma Reyna López Martínez	Regidora de Turismo

Se hace del conocimiento de los integrantes del honorable Cabildo que el Ciudadano Inocente Castellanos Alejos, Regidor de Asuntos Indígenas y Afromexicanos solicitó por escrito permiso para ausentarse de la presente sesión de cabildo, por lo que en términos de lo dispuesto por los artículos 49 del Bando de Policía y Gobierno de Santa Cruz Xoxocotlán; 3 fracción XXI y 17 del Reglamento de Sesiones y Comisiones del Cabildo de Santa Cruz Xoxocotlán, se autoriza el permiso solicitado; lo que se hace constar para los efectos legales a que haya lugar.

**Segundo. Declaratoria del Quórum.**

Una vez confirmada la asistencia de quince de los dieciséis concejales que integran el Ayuntamiento Constitucional, en mi calidad de Secretario Municipal me permito informar a la Presidenta Municipal que "existe quórum legal".

**Tercero. Instalación de la Sesión.**

En seguida, la Ciudadana Nancy Natalia Benítez Zárate Presidenta Municipal Constitucional señala lo siguiente: "Que habiendo Quórum Legal como lo dispone el artículo 48, párrafo primero, de la Ley Orgánica Municipal del Estado de Oaxaca, se declara Instalada la Trigésima Segunda Sesión Extraordinaria de Cabildo".

**Cuarto. Lectura y Aprobación del Orden del Día.**

*Transformando por tu bienestar*

SECRETARÍA DE  
EQUIDAD Y GÉNERO



**SANTA CRUZ  
XOXOCOTLÁN**  
GOBIERNO MUNICIPAL : 2025 - 2027

2025, Bicentenario de la Primera Constitución Política del Estado Libre y Soberano de Oaxaca

REGIDURÍA DE  
TURISMO

REGIDURÍA DE  
BIENESTAR SOCIAL

PROCURADOR

Una vez acreditada la asistencia legal necesaria, el Quórum Legal y la instalación de la sesión, se procede a realizar la lectura del orden del día, y enseguida se somete a consideración de los concejales su aprobación o en su caso la modificación al mismo; en consecuencia, una vez realizada la votación del Orden del Día, se tuvo un total de 15 votos a favor de los concejales presentes por lo que se tiene como aprobado el Orden del Día de la presente Sesión de Cabildo.

**Quinto. Lectura del Acta Anterior.**

Para continuar con el desarrollo del Orden del Día de la presente Sesión Extraordinaria de Cabildo, es necesario dar lectura al acta anterior, donde se acordó la ratificación de las Colonias Ex Hacienda Candiani, Jerusalén y Bicentenario como parte integral del territorio de Santa Cruz Xoxocotlán, en seguida la Ciudadana Presidenta Municipal instruye someter a consideración de las y los concejales presentes, la dispensa de la lectura del acta anterior; por lo tanto, una vez sometido y debatido dicho punto, el mismo es aprobado por unanimidad de votos de los concejales presentes que integran este Cuerpo Colegiado de Gobierno.

Enseguida y una vez aprobada la dispensa de la lectura al acta de cabildo de la sesión anterior, se procede a someter a consideración de los integrantes del cabildo la aprobación del acta de la sesión anterior, misma que es aprobada por unanimidad de votos y se procede al numeral siguiente.

**Sexto. Cumplimiento de los acuerdos tomados en el Acta Anterior.**

Continuando con el Orden del Día, es importante que se realice la verificación del cumplimiento de los acuerdos que se tomaron en la sesión anterior, llevada a cabo el día 06 de noviembre de 2025 a las 17:35 horas; a lo cual, una vez analizados y debatidos por cada uno de las y los concejales de este Ayuntamiento Constitucional; se aprueba por unanimidad de votos. Quedando superado dicho punto.

**Séptimo. Análisis, Discusión y Aprobación en su caso del Plan Municipal de Desarrollo de Santa Cruz Xoxocotlán, 2025 – 2027.**

En uso de la palabra la Ciudadana Nancy Natalia Benítez Zárate, Presidenta Municipal, menciona a las y los concejales presentes de este Honorable Ayuntamiento lo siguiente: *"Compañeras y compañeros concejales, en junio del 2024, la ciudadanía depositó su confianza en el proyecto de la Cuarta Transformación, convencida de la necesidad de hacer un cambio profundo basado en los principios de no mentir, no robar y no traicionar, motivo por el cual no tenemos el derecho a fallar en la responsabilidad de trabajar por un municipio plural, solidario, incluyente y fraterno donde gobernar se traduzca en servir y el poder se ponga al servicio del pueblo de Santa Cruz Xoxocotlán. Somos conscientes de los grandes desafíos que enfrentamos, pero también de la oportunidad histórica que tenemos para transformar nuestra comunidad con honestidad, justicia y transparencia en favor de quienes más lo necesitan. Con el respaldo popular, gobernaremos con austeridad, trabajo y cercanía al pueblo, consolidando un municipio donde el respeto a los*

**Transformando por tu bienestar**

Méjicas s/n, Sta. Cruz Xoxocotlán, Oax. C.P. 71230

REGIDURÍA DE  
EQUIDAD Y GÉNERO

REGIDURÍA DE  
ECOLOGÍA



**SANTA CRUZ  
XOXOCOTLÁN**

GOBIERNO MUNICIPAL 2025 - 2027

2025, Bicentenario de la Primera Constitución Política del Estado Libre y Soberano de Oaxaca

REGIDURÍA DE  
TURISMO

MPIO. SANTA CRUZ XOXOCOTLÁN  
DISTRITO CENTRO, OAXACA  
01/01/2025 - 01/12/2027

REGIDURÍA DE  
BIENESTAR SOCIAL

MPIO. SANTA CRUZ XOXOCOTLÁN  
DISTRITO CENTRO, OAXACA  
01/01/2025 - 01/12/2027



derechos humanos, el bienestar social y el desarrollo integral sean una realidad, por ello el Plan Municipal de Desarrollo 2025-2027 que hoy presentamos es resultado del esfuerzo conjunto de ciudadanos, especialistas, organizaciones y servidores públicos comprometidos con nuestra tierra, por lo tanto este documento no es solo una guía estratégica, sino un compromiso colectivo con los principios que nos unen. Hemos priorizado escuchar las voces de nuestra gente, a través de los Foros Ciudadanos por tu Bienestar, las encuestas realizadas casa por casa en nuestras agencias, colonias, barrios y parajes. Sabemos que cada rincón de Santa Cruz Xoxocotlán tiene necesidades específicas, mismas que hemos sistematizado e incorporado a este documento que hoy se cristaliza y que refleja las demandas, aspiraciones y anhelos de nuestras familias: acceso a servicios básicos de calidad, educación, empleo digno, infraestructura, seguridad y respeto a nuestras tradiciones y cultura. A través de políticas públicas responsables e incluyentes, retomamos los 17 Objetivos de Desarrollo Sostenible (ODS) promoviendo el crecimiento económico sostenible, el acceso equitativo a servicios básicos, la reducción de desigualdades y el respeto al medio ambiente. Estamos convencidos de que el desarrollo de nuestro municipio solo será legítimo si se construye con justicia social, sustentabilidad y participación ciudadana, asegurando que las futuras generaciones hereden un Xoxocotlán próspero y armonioso. En consecuencia, nuestro enfoque de desarrollo está basado en cinco pilares fundamentales, que se alinean con la agenda 2030, ODS, El Plan Nacional y Estatal de Desarrollo, los cien compromisos de la Dra. Claudia Sheinbaum Pardo, Presidenta de la República Mexicana y la esperanza del bienestar común. El proyecto que hoy se presenta les fue circulado vía digital y quienes así lo consideraron hicieron propuestas de adecuaciones, mismas que fueron analizadas y atendidas en la mesa de trabajo que se programó para tal efecto."

En seguida se pone a consideración de los integrantes del H. Cabildo el proyecto de Plan Municipal de Desarrollo de Santa Cruz Xoxocotlán 2025 – 2027; acto seguido se somete a votación y es aprobado por unanimidad de votos el siguiente punto de ACUERDO: ÚNICO.- Se aprueba el Plan Municipal de Desarrollo de Santa Cruz Xoxocotlán 2025 – 2027.

En seguida se instruye se haga del conocimiento público el presente acuerdo y se realicen los trámites administrativos correspondientes para su aplicación.

**Octavo. Clausura de la Sesión.**

Una vez desahogados todos los puntos, la Ciudadana Nancy Natalia Benítez Zárate Presidenta Municipal me gira la instrucción como Secretario Municipal, para que declare clausurada la presente Sesión de Cabildo; por tal razón, en mi carácter de Secretario Municipal, no habiendo otro asunto que tratar, declaro cerrada la Trigésima Segunda Sesión Extraordinaria de Cabildo, siendo las diecisiete horas con treinta y cinco minutos, del día doce de noviembre de 2025, firmando al margen y calce los que en ella intervinieron y se levanta la presente por duplicado para los trámites a que haya lugar. Lo anterior, atendiendo lo dispuesto en los artículos 50, párrafo segundo, en su última parte y 92, fracción IV, de la Ley Orgánica Municipal del Estado de Oaxaca.

**Transformando por tu bienestar**

Morelos s/n, Sta. Cruz Xoxocotlán, Oax. C.P. 71230

REGIDURÍA DE  
EQUIDAD Y GÉNERO

MPIO. SANTA CRUZ XOXOCOTLÁN  
DISTRITO CENTRO, OAXACA  
01/01/2025 - 01/12/2027

REGIDURÍA DE  
ECOLOGÍA

MPIO. SANTA CRUZ XOXOCOTLÁN  
DISTRITO CENTRO, OAXACA  
01/01/2025 - 01/12/2027



**SANTA CRUZ  
XOXOCOTLÁN**

GOBIERNO MUNICIPAL : 2025 - 2027

"2025, Bicentenario de la Primera Constitución Política  
del Estado Libre y Soberano de Oaxaca"



GOBIERNO DEL ESTADO DE OAXACA  
GOBIERNO MUNICIPAL: SANTA CRUZ XOXOCOTLÁN

El Honorable Ayuntamiento Constitucional del Municipio de Santa Cruz Xoxocotlán, Distrito del Centro, Oaxaca, para el periodo 2025-2027. -----



**C. Nancy Natalia Benitez Zárate**  
Presidenta Municipal Constitucional

**SÍNDICO  
PROCURADOR**

MUNICIPIO DE SANTA CRUZ XOXOCOTLÁN  
DISTRITO CENTRO, OAXACA  
01/01/2025 - 31/12/2027



**C. Omar Bernal Santiago**  
Síndico Procurador

**C. Ana Lilia Aguilar Pacheco**  
Síndica Hacendaria



**C. Pánfilo Martínez Agudo**  
Regidor de Hacienda



**C. Itzel Armida Aquino Garcia**  
Regidora de Obras Publicas



**SECRETARÍA DE  
TURISMO**



**C. Evencio Gortes Rodriguez**  
Regidor de Agencias y Colonias

**C. Gabriela Grisel Matias Narváez**  
Regidora de Educación



**C. Anibal Marcos Silva Arellanez**  
Regidor de Salud y Bienestar Natural

**C. Marbryn Lestye Contreras Garcia**  
Regidora de Equidad y Genero



**C. Johnny Ramirez Cruz**  
Regidor de Desarrollo Económico

**C. Hilda Pérez Pacheco**  
Regidora de Bienestar Social



**SECRETARÍA DE  
ECOLOGÍA**

**SECRETARÍA  
MUNICIPAL**

**Transformando por tu bienestar**



# SANTA CRUZ XOXOCOTLÁN

GOBIERNO MUNICIPAL : 2025 - 2027

"2025, Bicentenario de la Primera Constitución Política del Estado Libre y Soberano de Oaxaca"



M. AYUNTAMIENTO DE SANTA CRUZ XOXOCOTLÁN, OAXACA

C. Karla Lizabeth Morales Celis  
Regidora de Ecología

C. Javier Matías Aquino  
Regidor de Cultura

C. Freddy Gil Pineda Gopar  
Regidor de Derechos Humanos

C. Norma Reyna López Martínez  
Regidora de Turismo

C. Cesar Augusto Pacheco Castellanos  
Secretario Municipal  
"DOY FE"

En términos del artículo 92, fracción V, de la Ley Orgánica Municipal para el Estado de Oaxaca.

Nota: La presente hoja de firmas, pertenece al acta de la Trigésima Segunda Sesión Extraordinaria de Cabildo del Ayuntamiento Constitucional del Municipio de Santa Cruz Xoxocotlán, Oaxaca, celebrada el día 12 de noviembre de 2025 a las 17:00 horas.

**Transformando por tu bienestar**



**X. Índice de Imágenes**

Imagen 1: Fiestas en Santa Cruz Xoxocotlán.....57

Imagen 2: Ceremonias culturales en el municipio de Xoxocotlán.....58

Imagen 3: después de la colonización y evangelización, costumbres y tradiciones perduran hasta hoy. ....59

Imagen 4: cocineras tradicionales del municipio. .... 60

Imagen 5: Iglesia de Santa Elena, en Santa Cruz Xoxocotlán. ....62

Imagen 6: zona arqueológica Monte Albán. ....63

Imagen 7: Alebrije, artesanía de Arrazola, Xoxocotlán. ....65

Imagen 8: Pretamal, símbolo de identidad del municipio de Xoxocotlán.....66

Imagen 9: El Chichilo, uno de los 7 moles, representativo del municipio de Xoxocotlán..67

Imagen 10: Riqueza artística en el municipio de Xoxocotlán..... 68

Imagen 11: Actividades deportivas en el municipio de Xoxocotlán.....70

Imagen 12: Gobierno al servicio del municipio..... 88

Imagen 13: Encuentro estatal de síndicas municipales en la administración pública.....91

Imagen 14: Foro de participación ciudadana.....95

Imagen 15: Xoxocotlán, primer municipio en crear su unidad de prevención al ..... 104

Imagen 16: Ocurrencia de Sismos en Santa Cruz Xoxocotlán (2014-2023)..... 111

Imagen 17: Entrega de Licencias y Cédulas profesionales en el municipio de Xoxocotlán.....125

Imagen 18: Manejo de residuos sólidos en el municipio de Xoxocotlán..... 152

Imagen 19: Ampliación de panteón en el municipio de Xoxocotlán..... 155

Imagen 20: Cabildo del municipio de Xoxocotlán. ....171

Imagen 21: Erosión del suelo en Santa Cruz Xoxocotlán .....242





## **XI. Índice de figuras**

Figura 1: Foros por tu bienestar.....	19
Figura 2: Foros de consulta ciudadana.....	20
Figura 3: Objetivos Globales.....	23
Figura 4: Objetivos de desarrollo sostenible.....	25
Figura 5: Informe de densidad poblacional.....	31
Figura 6: Indicadores de pobreza multidimensional.....	37
Figura 7: Indicadores municipales de Santa Cruz Xoxocotlán.....	38
Figura 8: Índice de Rezago Social.....	38
Figura 9: Factores de Riesgo en tema de Inundaciones.....	113
Figura 10: Problemas Identificados en tema de Inundaciones.....	114
Figura 11: problemáticas que se presentaron en los foros de participación ciudadana.....	123
Figura 12: Panteones Municipales de Santa Cruz Xoxocotlán.....	156

## **XII. Índice de tablas**

Tabla 1: Población por indicador de pobreza y carencia social de Santa Cruz Xoxocotlán...	35
Tabla 2: Rezago social.....	36
Tabla 3: necesidades expresadas en los foros de participación ciudadana.....	92
Tabla 4: Propuestas de solución a problemas en los servicios municipales.....	99
Tabla 5. Información de los principales cultivos en el Municipio de Santa Cruz Xoxocotlán.....	129
Tabla 6. Necesidades de las localidades.....	131
Tabla 7: Población económicamente no activa en el municipio de Santa Cruz Xoxocotlán...	133
Tabla 8: Necesidades de las localidades según los foros del eje económico.....	135
Tabla 9: Necesidades por localidad en infraestructura educativa del municipio de Santa Cruz Xoxocotlán.....	169





### **XIII. Índice de mapas**

Mapa 1: Mapa territorial del municipio de Santa Cruz Xoxocotlán.....	26
Mapa 2: Colonias. Fraccionamientos, Parajes, Barrios y Agencias de Santa Cruz Xoxocotlán.....	29
Mapa 3: Colonias de Santa Cruz Xoxocotlán .....	29
Mapa 4: Fraccionamientos de Santa Cruz Xoxocotlán.....	29
Mapa 5: Parajes de Santa Cruz Xoxocotlán .....	30
Mapa 6 : Barrios de Santa Cruz Xoxocotlán.....	30
Mapa 7: Agencias de Santa Cruz Xoxocotlán.....	30
Mapa 8: Mapa de Ubicaciones de Liconsa y Diconsa.....	42
Mapa 9: Planteles educativos del municipio.....	45
Mapa 10: Localidades de Unidades Médicas.....	52
Mapa 11: Actividad sísmica del municipio de Santa Cruz Xoxocotlán.....	111
Mapa 12: Cobertura de Santa Cruz Xoxocotlán.....	158
Mapa 13: Distribución de la población Indígena en Santa Cruz Xoxocotlán.....	252





#### **XIV. Lista de referencias**

- CONEVAL. (2022). Informe de pobreza y evaluación 2022: Oaxaca. Consejo Nacional de Evaluación de la Política de Desarrollo Social. [https://www.coneval.org.mx/coordinacion/entidades/Documents/Informes\\_pobreza\\_evaluacion\\_2022/Oaxaca.pdf](https://www.coneval.org.mx/coordinacion/entidades/Documents/Informes_pobreza_evaluacion_2022/Oaxaca.pdf)
- Consortio para el Diálogo Parlamentario y la Equidad Oaxaca. (2025). Registro de casos de feminicidio en Oaxaca [Base de datos]. <https://consorciooaxaca.org.mx>
- DGPPyEE - SEP. (2022). Indicadores de infraestructura de las escuelas de primaria y secundaria por municipio, ciclo escolar 2021-2022: Estado de Oaxaca. Secretaría de Educación Pública. [https://planeacion.sep.gob.mx/Doc/Atlas\\_estados/oaxaca.pdf](https://planeacion.sep.gob.mx/Doc/Atlas_estados/oaxaca.pdf)
- Elaboración propia. (2024). Factores de riesgo en tema de inundaciones. En Los Foros por Tu Bienestar (2024).
- Elaboración propia. (2024). Problemas identificados en tema de inundaciones [Gráfico]. En Los Foros por Tu Bienestar (2024).
- Elaboración propia. (2025). Problemas identificados en el área de salud. En Los Foros por Tu Bienestar (2025).
- ENASANUT. (2022) Instituto Nacional de Salud Pública y Secretaría de Salud. *Encuesta Nacional de Salud y Nutrición 2020-2022. Resultados Nacionales.* México, 2023.
- Gobierno del Estado de Oaxaca. (2024). Plan de acción climática de la Zona Metropolitana de Oaxaca. Secretaría del Medio Ambiente, Biodiversidad, Energías y Sostenibilidad (SEMABIOES).
- Gobierno del Estado de Oaxaca. (2025). Con entrega de tarjetas Joven y de Mi Primera Chamba, Gobierno de Oaxaca reconoce a las juventudes como protagonistas de la transformación. <https://www.oaxaca.gob.mx/comunicacion/con-entrega-de-tarjetas-joven-y-de-mi-primera-chamba-gobierno-de-oaxaca-reconoce-a-las-juventudes-como-protagonistas-de-la-transformacion/#:~:text=El%20Gobierno%20de%20Oaxaca%20fomenta,para%20cada%20uno%E2%80%9D%2C%20dijo>
- Gobierno Municipal. (2025). Cabildo Municipal [Gaceta Municipal]. <https://santacruzoxocotlan.gob.mx/cabildo-de-xoxocotlan-acuerda-actualizacion-territorial-y-acciones-de-seguridad-vial/>
- Gobierno Municipal. (2025). El corazón de Xoxocotlán late con el primer Martes de Brujas 2025. <https://santacruzoxocotlan.gob.mx/el-corazon-de-xoxocotlan-late-con-el-primero-martes-de-brujas-2025/>
- Gobierno Municipal. (2025). Guelaguetza en Xoxocotlán: descubre sus actividades para disfrutar con su familia. <https://santacruzoxocotlan.gob.mx/guelaguetza-en-xoxocotlan-descubre-sus-actividades-para-disfrutar-con-su-familia/>



- Gobierno Municipal. (2025). Santa Cruz Xoxocotlán, primer municipio en crear su Unidad de Prevención del Delito. <https://santacruzoxocotlan.gob.mx/santa-cruz-xoxocotlan-primer-municipio-en-crear-su-unidad-de-prevencion-del-delito/>
- Gobierno Municipal. (2025). Santa Cruz Xoxocotlán, sede del Encuentro Estatal de Síndicas Municipales. <https://santacruzoxocotlan.gob.mx/santa-cruz-xoxocotlan-sede-del-encuentro-estatal-de-sindicas-municipales/>
- Gobierno Municipal. (2025). Xoxocotlán fortalece economía local con entrega de licencias y cédulas comerciales. <https://santacruzoxocotlan.gob.mx/xoxocotlan-fortalece-economia-local-con-entrega-de-licencias-y-cedulas-comerciales/>
- Gobierno Municipal. (2025). Xoxocotlán, primer municipio de Oaxaca en implementar herramienta de acceso tecnológico Integra2. <https://santacruzoxocotlan.gob.mx/xoxocotlan-primer-municipio-de-oaxaca-en-implementar-herramienta-de-acceso-tecnologico-integra2/>
- INAH. (2022). Zona arqueológica de Monte Albán. Instituto Nacional de Antropología e Historia. <https://www.inah.gob.mx/zonas/94-zona-arqueologica-de-monte-alban>
- INEGI. (2022). *Encuesta Nacional sobre Diversidad Sexual y de Género (ENDISEG) 2021: Nota técnica.* INEGI. [https://www.inegi.org.mx/contenidos/programas/endiseq/2021/doc/endiseq\\_2021\\_nota\\_tecnica.pdf](https://www.inegi.org.mx/contenidos/programas/endiseq/2021/doc/endiseq_2021_nota_tecnica.pdf)
- INEGI. (2010). Compendio de información geográfica municipal 2010: Santa Cruz Xoxocotlán, Oaxaca. Instituto Nacional de Estadística y Geografía. [https://www.inegi.org.mx/contenidos/app/mexicocifras/datos\\_geograficos/20/20385.pdf](https://www.inegi.org.mx/contenidos/app/mexicocifras/datos_geograficos/20/20385.pdf)
- INEGI. (2019). México en cifras: Santa Cruz Xoxocotlán, Oaxaca. Instituto Nacional de Estadística y Geografía. <https://www.inegi.org.mx/app/areasgeograficas/?ag=20385#collapse-Resumen>
- INEGI. (2020). Censo de Población y Vivienda 2020: Santa Cruz Xoxocotlán, Oaxaca. Instituto Nacional de Estadística y Geografía. <https://www.inegi.org.mx/app/areasgeograficas/?ag=20385#collapse-Mapas>
- INEGI. (2022). Encuesta Nacional de Ocupación y Empleo (ENOE), población de 15 años y más de edad: Indicadores estratégicos, cuarto trimestre 2022 [Base de datos]. Instituto Nacional de Estadística y Geografía. <https://www.inegi.org.mx/programas/enoe/>
- INEGI. (2025). Santa Cruz Xoxocotlán, Oaxaca (20385). Instituto Nacional de Estadística y Geografía. [https://www.inegi.org.mx/contenidos/app/mexicocifras/datos\\_geograficos/20/20385.pdf](https://www.inegi.org.mx/contenidos/app/mexicocifras/datos_geograficos/20/20385.pdf)



- Instituto Federal de Telecomunicaciones. (2018). Informe anual estadístico de telecomunicaciones y radiodifusión 2018. <https://www.ift.org.mx>
- Instituto Nacional de Estadística y Geografía (INEGI). (2022). *Encuesta Nacional sobre Diversidad Sexual y de Género (ENDISEG) 2021: Nota técnica*. INEGI. [https://www.inegi.org.mx/contenidos/programas/endiseq/2021/doc/endiseq\\_2021\\_nota\\_tecnica.pdf](https://www.inegi.org.mx/contenidos/programas/endiseq/2021/doc/endiseq_2021_nota_tecnica.pdf)
- nPerf. (2025). Mapa de cobertura móvil en Santa Cruz Xoxocotlán [Mapa interactivo]. <https://www.nperf.com/en/map/MX/3517517.Santa-Cruz-Xoxocotlan/-/signal?l=17.02958&lq=-96.73518&zoom=12>
- Oficina del Alto Comisionado de las Naciones Unidas para los Derechos Humanos. (2026). *Acerca de la buena gobernanza y los derechos humanos*. <https://www.ohchr.org/es/good-governance#:~:text=de%20la%20corrupci%C3%B3n-,Acerca%20de%20la%20buena%20gobernanza%20y%20los%20derechos%20humanos>
- ONU. (2015). Objetivos y metas de desarrollo sostenible. Organización de las Naciones Unidas. <https://www.un.org/sustainabledevelopment/es/objetivos-de-desarrollo-sostenible/>
- Página3. (2015, febrero). *Xoxo contra el sobrepeso en niños*. <https://pagina3.mx/xoxo-contra-el-sobrepeso-en-ninos/>
- Peach, Y. (2024, julio 27). Tercera Feria del Chichilo Rojo en Santa Cruz Xoxocotlán. Leche con Tuna. <https://lechecontuna.com/2024/07/27/tercera-feria-del-chichilo-rojo-en-santa-cruz-xoxocotlan/>
- Peach, Y. (2024, octubre 29). Pletatamal: homenaje ancestral a los difuntos en Oaxaca. Leche con Tuna. <https://lechecontuna.com/2024/10/29/pletatamal-homenaje-ancestral-a-los-difuntos-en-oaxaca/>
- Primeralínea. (2024, mayo 2). Nancy Benítez será la primera mujer en la presidencia municipal de Xoxocotlán. <https://www.primeralinea.mx/2024/05/02/nancy-benitez-sera-la-primera-mujer-en-la-presidencia-municipal-de-xoxocotlan/>
- Redacción. (2025). Amplían panteón Monte Albán en Xoxocotlán, beneficiará a miles de habitantes. Información-Digital. <https://www.informacion-digital.com/municipios/amplian-panteon-monte-alban-en-xoxocotlan-beneficiara-a-miles-de-habitantes/>
- Secretaría de Bienestar. (2025). Informe anual sobre la situación de pobreza y rezago social: Santa Cruz Xoxocotlán. [https://www.gob.mx/cms/uploads/attachment/file/974289/20385\\_Santa\\_Cruz\\_Xoxocotla\\_n\\_2025.pdf](https://www.gob.mx/cms/uploads/attachment/file/974289/20385_Santa_Cruz_Xoxocotla_n_2025.pdf)
- Secretaría de Cultura. (2016). Muebles e inmuebles de propiedad federal: Santa Elena de la Santa Cruz. <https://sitiosmonumentos.cultura.gob.mx/wp-content/uploads/tainacan-items/1206704/1209804/00033901.jpg>
- Secretaría del Bienestar. (2025). Informe anual sobre la situación de pobreza y rezago social.



[https://www.gob.mx/cms/uploads/attachment/file/974289/20385\\_Santa\\_Cruz\\_Xoxocotla\\_n\\_2025.pdf](https://www.gob.mx/cms/uploads/attachment/file/974289/20385_Santa_Cruz_Xoxocotla_n_2025.pdf)

Servicio Sismológico Nacional (SSN). (2025). Oaxaca. Universidad Nacional Autónoma de México. <http://www.ssn.unam.mx/>

SISPLADE. (2023). 385 - Santa Cruz Xoxocotlán: Información para la planeación. Instituto de Planeación para el Bienestar. <https://sisplade.oaxaca.gob.mx/sisplade/fichasinplan/2023/FT385.pdf>

Vive Oaxaca. (2010). San Antonio Arrazola: "Pueblo de los alebrijes" - Turismo de Oaxaca. <https://www.viveoaxaca.org/p/viveoaxaca.html>

