



## ABEJONES, OAXACA

### I. INDICADORES SOCIODEMOGRÁFICOS

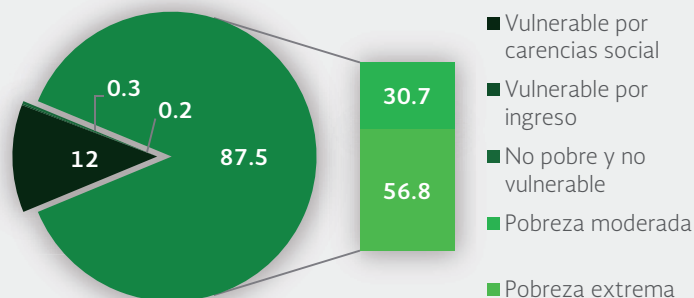
INDICADOR	ABEJONES (MUNICIPIO)	OAXACA (ESTADO)
Población total, 2010	1,084	3,801,962
Total de hogares y viviendas particulares habitadas, 2010	256	934,471
Tamaño promedio de los hogares (personas), 2010	4.2	4
Hogares con jefatura femenina, 2010	90	240,561
Grado promedio de escolaridad de la población de 15 o más años, 2010	5.5	6.9
Total de escuelas en educación básica y media superior, 2010	4	12,979
Personal médico (personas), 2010	1	5,799
Unidades médicas, 2010	1	1,530
Número promedio de carencias para la población en situación de pobreza, 2010	3.9	3.2
Número promedio de carencias para la población en situación de pobreza extrema, 2010	3.9	4.0

Fuentes: Elaboración propia con información del INEGI y CONEVAL.

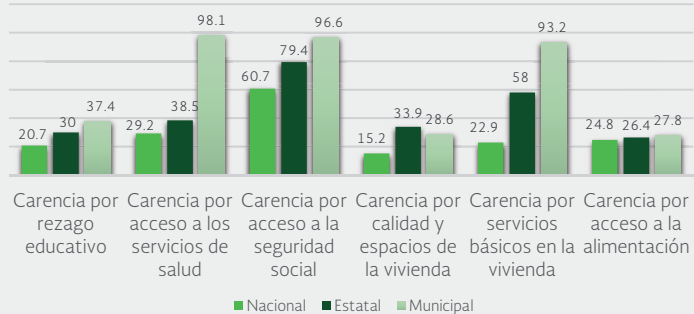
- La población total del municipio en 2010 fue de 1,084 personas, lo cual representó el 0% de la población en el estado.
- En el mismo año había en el municipio 256 hogares (0% del total de hogares en la entidad), de los cuales 90 estaban encabezados por jefas de familia (0% del total de la entidad).
- El tamaño promedio de los hogares en el municipio fue de 4.2 integrantes, mientras que en el estado el tamaño promedio fue de 4 integrantes.
- El grado promedio de escolaridad de la población de 15 años o más en el municipio era en 2010 de 5.5, frente al grado promedio de escolaridad de 6.9 en la entidad.
- En 2010, el municipio contaba con una escuela preescolar (0% del total estatal), una escuela primaria (0% del total) y una secundaria (0%). Además, el municipio contaba con un bachillerato (0.2%) y ninguna escuela de formación para el trabajo.
- El municipio contaba con una unidad médica (0.1% del total de unidades médicas del estado).
- El personal médico era de una persona (0% del total de médicos en la entidad) y la razón de médicos por unidad médica era de 1, frente a la razón de 3.8 en todo el estado.

### II. MEDICIÓN MULTIDIMENSIONAL DE LA POBREZA

#### Indicadores de pobreza y vulnerabilidad (porcentajes), 2010



#### Indicadores de carencia social (porcentajes), 2010



Fuente: Elaboración propia con información de CONEVAL.

- En 2010, 796 individuos (87.5% del total de la población) se encontraban en pobreza, de los cuales 280 (30.7%) presentaban pobreza moderada y 517 (56.8%) estaban en pobreza extrema.
- En 2010, la condición de rezago educativo afectó a 37.4% de la población, lo que significa que 340 individuos presentaron esta carencia social.
- En el mismo año, el porcentaje de personas sin acceso a servicios de salud fue de 98.1%, equivalente a 892 personas.
- La carencia por acceso a la seguridad social afectó a 96.6% de la población, es decir 879 personas se encontraban bajo esta condición.
- El porcentaje de individuos que reportó habitar en viviendas con mala calidad de materiales y espacio insuficiente fue de 28.6% (260 personas).
- El porcentaje de personas que reportó habitar en viviendas sin disponibilidad de servicios básicos fue de 93.2%, lo que significa que las condiciones de vivienda no son las adecuadas para 848 personas.
- La incidencia de la carencia por acceso a la alimentación fue de 27.8%, es decir una población de 253 personas.



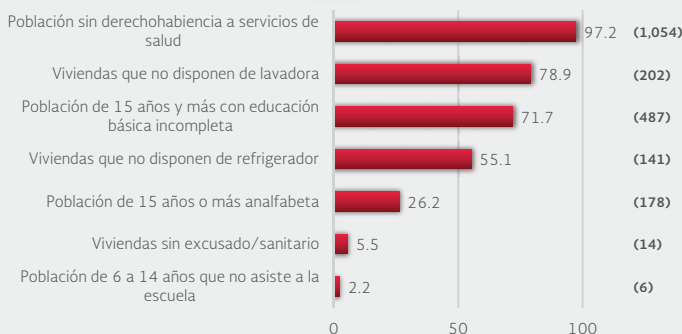
ABEJONES, OAXACA

III. INDICADORES ASOCIADOS AL ÍNDICE DE REZAGO SOCIAL

III.1 Indicadores vinculados con la aplicación de recursos del Fondo de Aportaciones para la Infraestructura Social (FAIS), (porcentajes y número de viviendas), 2010



III.2 Otros indicadores (porcentajes, número de viviendas y personas), 2010



Fuente: Elaboración propia con información del CONEVAl y del INEGI  
\*Indicadores no utilizados directamente en la construcción del índice de rezago social.

Nota: entre paréntesis se incluye el número de personas o viviendas con rezago para cada indicador.

Las incidencias de los rubros de infraestructura social a los que se destinarán los recursos del FAIS son:

- Viviendas que no disponen de drenaje (34.8% del total), viviendas con piso de tierra (28.5%), viviendas que no disponen de agua entubada de la red pública (15.2%), viviendas sin ningún bien (11.3%), viviendas que no disponen de energía eléctrica (4.3%) y viviendas con un solo cuarto (4.3%).

Las incidencias en otros indicadores de rezago social son:

- Población sin derechohabencia a servicios de salud (97.2% del total), viviendas que no disponen de lavadora (78.9%), población de 15 años y más con educación básica incompleta (71.7%), viviendas que no disponen de refrigerador (55.1%), población de 15 años o más analfabeta (26.2%), viviendas sin excusado/sanitario (5.5%) y población de 6 a 14 años que no asiste a la escuela (2.2%).

IV. INDICADORES DE REZAGO SOCIAL EN LOCALIDADES

TAMAÑO DE LOCALIDAD	POBLACIÓN DE 15 AÑOS Y MÁS CON EDUCACIÓN BÁSICA INCOMPLETA, 2010	NÚMERO DE LOCALIDADES
Menor a 2,500 habitantes	Abejones	445
	Colonia Linda Vista (Tierra Blanca)	42
TAMAÑO DE LOCALIDAD	POBLACIÓN SIN DERECHOHABIENCIA A SERVICIOS DE SALUD, 2010	NÚMERO DE LOCALIDADES
Menor a 2,500 habitantes	Abejones	979
	Colonia Linda Vista (Tierra Blanca)	75
TAMAÑO DE LOCALIDAD	VIVIENDAS CON PISO DE TIERRA, 2010	NÚMERO DE LOCALIDADES
Menor a 2,500 habitantes	Abejones	69
	Colonia Linda Vista (Tierra Blanca)	4
TAMAÑO DE LOCALIDAD	VIVIENDAS QUE NO DISPONEN DE EXCUSADO O SANITARIO, 2010	NÚMERO DE LOCALIDADES
Menor a 2,500 habitantes	Abejones	12
	Colonia Linda Vista (Tierra Blanca)	2
TAMAÑO DE LOCALIDAD	VIVIENDAS QUE NO DISPONEN DE AGUA ENTUBADA DE LA RED PÚBLICA, 2010	NÚMERO DE LOCALIDADES
Menor a 2,500 habitantes	Abejones	39
	Colonia Linda Vista (Tierra Blanca)	0
TAMAÑO DE LOCALIDAD	VIVIENDAS QUE NO DISPONEN DE DRENAJE, 2010	NÚMERO DE LOCALIDADES
Menor a 2,500 habitantes	Abejones	77
	Colonia Linda Vista (Tierra Blanca)	12
TAMAÑO DE LOCALIDAD	VIVIENDAS QUE NO DISPONEN DE ENERGÍA ELÉCTRICA, 2010	NÚMERO DE LOCALIDADES
Menor a 2,500 habitantes	Abejones	10
	Colonia Linda Vista (Tierra Blanca)	1

Nota: para cada indicador se seleccionan 15 localidades: por estrato se incluyen las cinco localidades con el mayor número de personas o viviendas, según sea el caso, que presentan el rezago que mide el indicador. Este criterio de selección se aplica siempre y cuando se tenga información de 15 o más localidades en el municipio, y cinco o más localidades en cada estrato.